

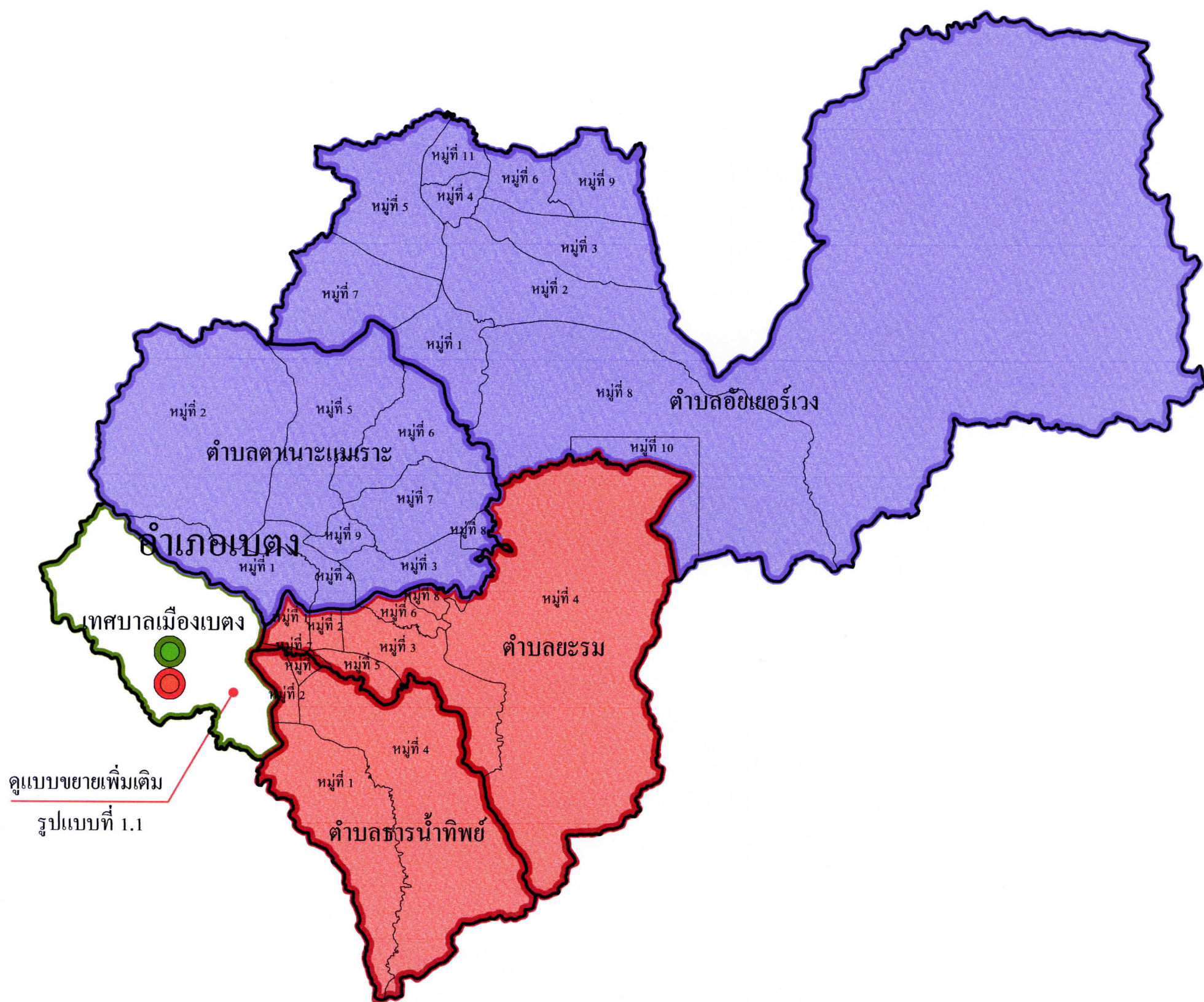
แผนที่แสดง เทศบาล / ตำบล อำเภอเบตง
จำนวน 5 เทศบาล / ตำบล อำเภอเบตง
จังหวัดยะลา



สัญลักษณ์สีแบ่ง เทศบาล / ตำบล อำเภอเบตง




- 1. เทศบาลเมืองเบตง
- 2. ตำบลยะรม
- 3. ตำบลตานะแมเราะ
- 4. ตำบลอัยเยอร์เวง
- 5. ตำบลชานนาทิพย์

แผนที่แสดงการแบ่งเขตเลือกตั้ง
องค์การบริหารส่วนจังหวัดยะลา อำเภอเบตง
จังหวัดยะลา
รูปแบบที่ 1

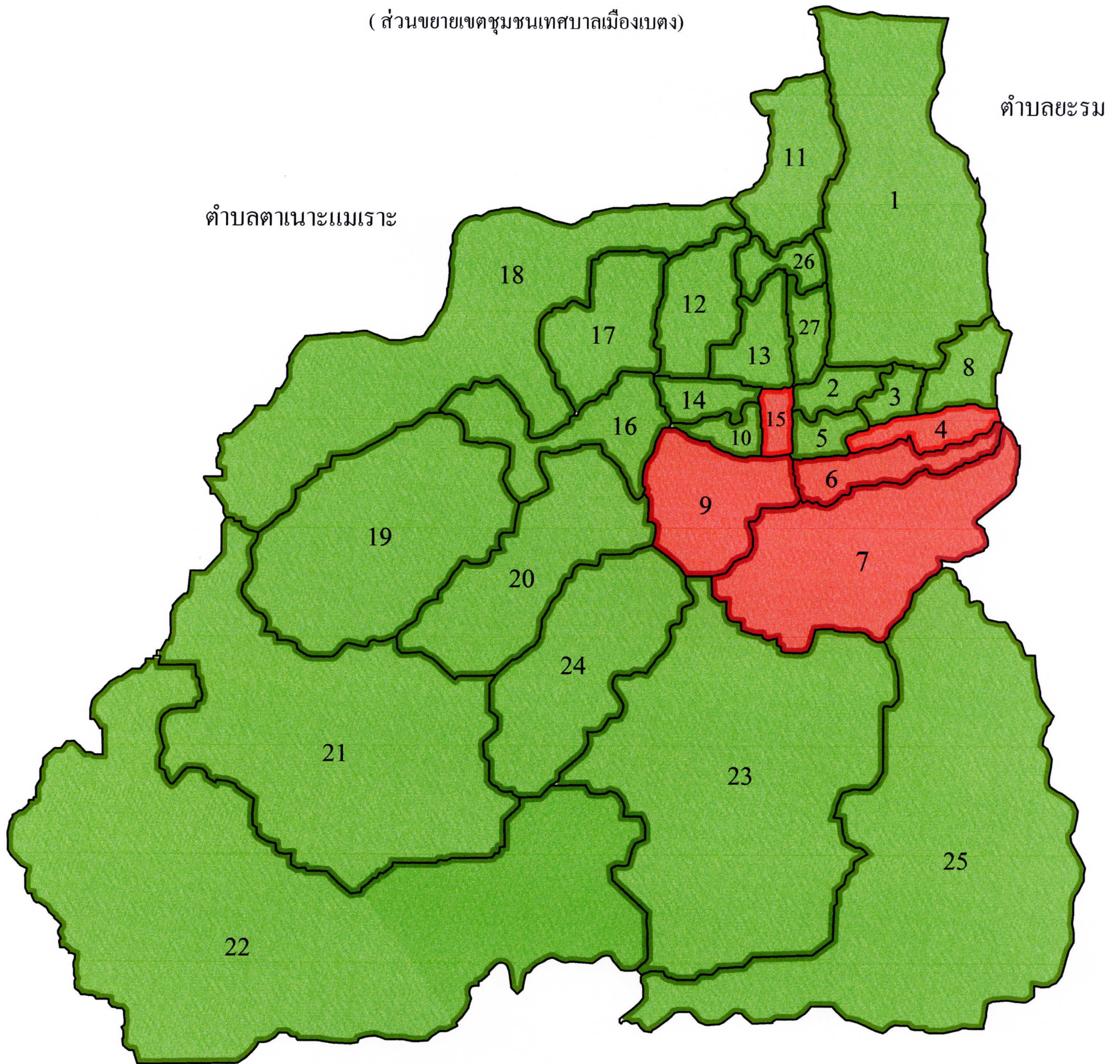


ดูแบบขยายเพิ่มเติม
รูปแบบที่ 1.1

สัญลักษณ์สีแบ่งเขตการเลือกตั้งของอำเภอเบตง

	เขตการเลือกตั้ง 1	(ดูแบบขยายรูปแบบที่ 1.1)
	เขตการเลือกตั้ง 2	(ประชากรมี 20,932 คน)
	2.1 เทศบาลเมืองเบตง	(ดูแบบขยายรูปแบบที่ 1.1)
	2.2 ตำบลยี่เยอร์เวง	ประชากรมี 10,419 คน
	2.3 ตำบลธารน้ำทิพย์	ประชากรมี 4,464 คน
*** หมายถึง ดูแบบขยายเพิ่มเติม รูปแบบที่ 1.1 (ส่วนขยายเขตชุมชนเทศบาลเมืองเบตง)		
	เขตการเลือกตั้ง 3	(ประชากรมี 21,103 คน)

แผนที่แสดงการแบ่งเขตเลือกตั้ง
 องค์การบริหารส่วนจังหวัดยะลา อำเภอเบตง
 จังหวัดยะลา
 รูปแบบที่ 1.1
 (ส่วนขยายเขตชุมชนเทศบาลเมืองเบตง)



- | | | | |
|----------------------------|---------------------------|-----------------------|-----------------------------|
| 1. ชุมชนคงคามัคคี | 11. ชุมชนร่วมใจพัฒนา | 17. ชุมชนบุเก็ดตักโกร | 23. ชุมชนกาเป๊ะกอตนอก |
| 2. ชุมชนวีระพันธ์ | 12. ชุมชนพัฒนา | 18. ชุมชนกุนงจนอง | 24. ชุมชนจาเราะกา |
| 3. ชุมชนรัตนกิจ | 13. ชุมชนเบตงฮูลู | 19. ชุมชนกาเป๊ะ กม.3 | 25. ชุมชนกาเป๊ะกอตใน |
| 4. ชุมชนหลังศาลจังหวัดเบตง | 14. ชุมชนสวนผัก(เปียนนัท) | 20. ชุมชนกาเป๊ะ กม.2 | 26. ชุมชนกองร้อย ตชด.ที่445 |
| 5. ชุมชนตันท้าวีระ | 15. ชุมชนตลาดสดเทศบาล | 21. ชุมชนกาเป๊ะ กม.5 | 27. ชุมชนศาลาประชาคมเทศบาล |
| 6. ชุมชนคชฤทธิ์ | 16. ชุมชนกือติง | 22. ชุมชนกาเป๊ะฮูลู | |
| 7. ชุมชนแกรนด์วิลล่า | | | |
| 8. ชุมชนฮางุส | | | |
| 9. ชุมชนสโมสร | | | |
| 10. ชุมชนมัสยิดกลางเบตง | | | |

สัญลักษณ์สีแบ่งเขตการเลือกตั้งของอำเภอเบตง

- เขตการเลือกตั้ง 1 (ประชากรมี 20,608 คน)
- เขตการเลือกตั้ง 2 (ประชากรมี 6,049 คน)