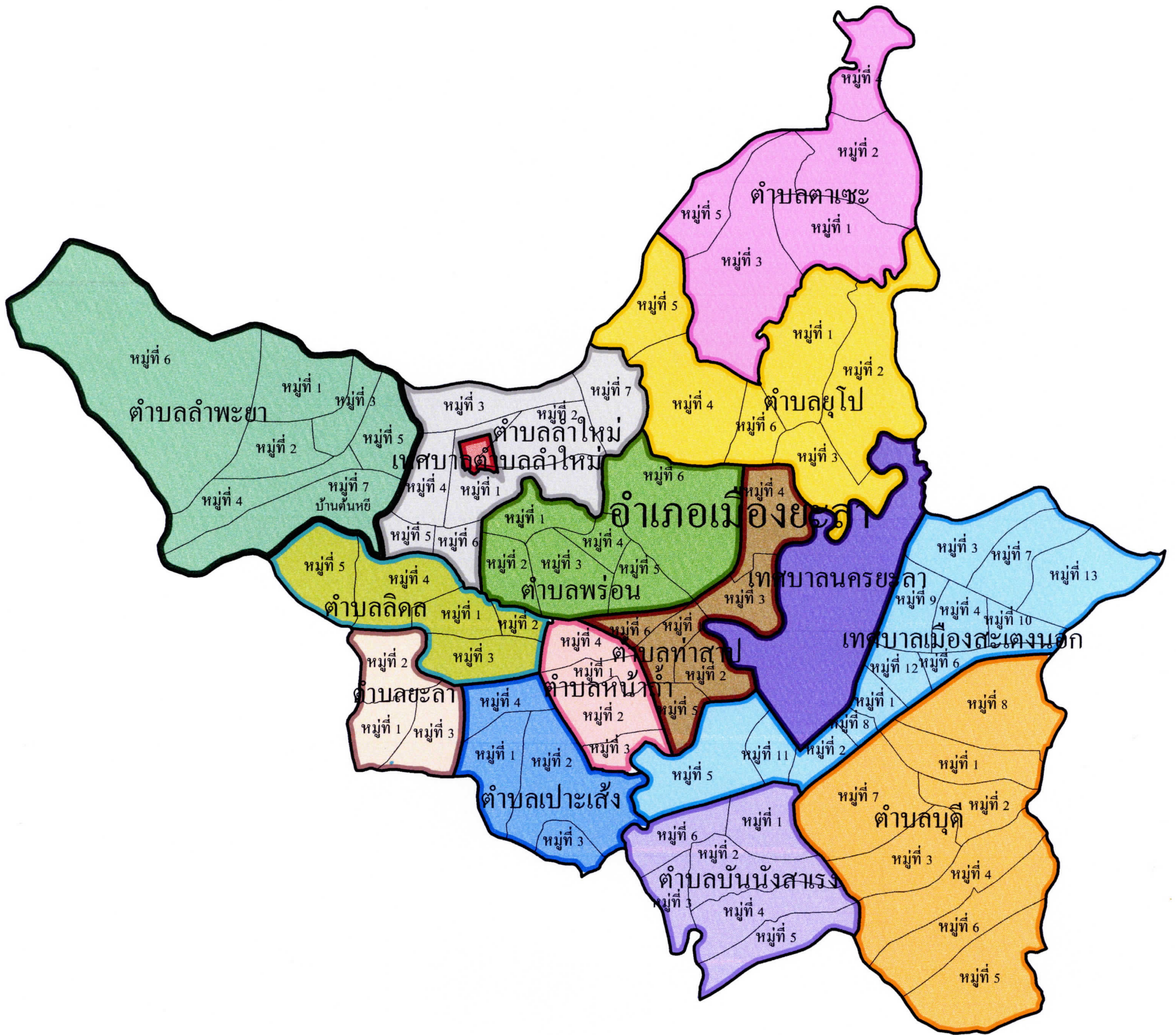


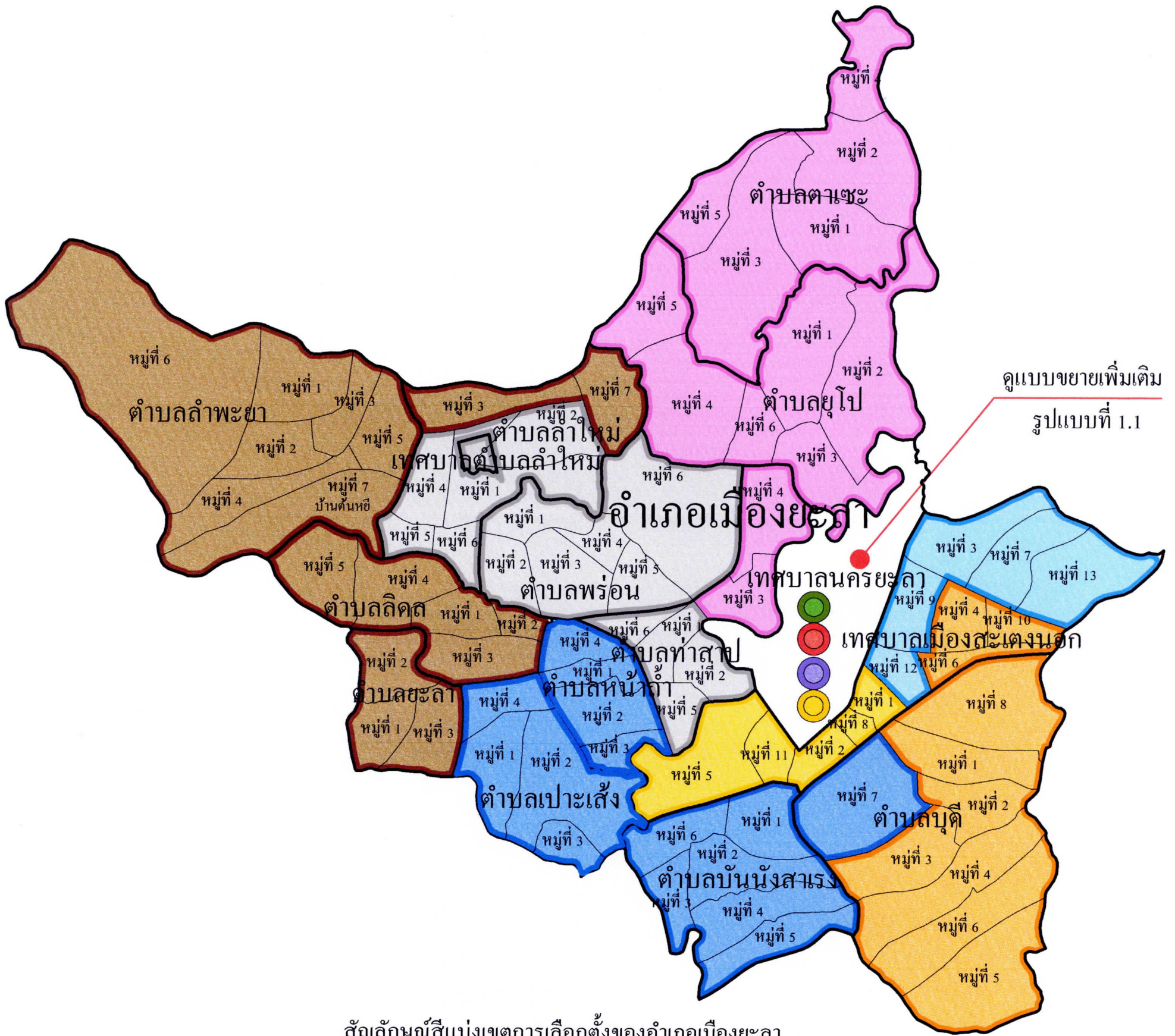
แผนที่แสดง เทศบาล / ตำบล อำเภอเมืองยะลา
 จำนวน 15 เทศบาล / ตำบล อำเภอเมืองยะลา
 จังหวัดยะลา



สัญลักษณ์สีแบ่ง เทศบาล / ตำบล ของอำเภอเมืองยะลา

- | | | |
|------------------------|-----------------|---------------------|
| 1. เทศบาลนครยะลา | 6. ตำบลลิคต | 11. ตำบลลำพะยา |
| 2. เทศบาลตำบลลำใหม่ | 7. ตำบลยะลา | 12. ตำบลบันนังสาเรง |
| 3. เทศบาลเมืองสะเตงนอก | 8. ตำบลท่าสาป | 13. ตำบลเปาะเส็ง |
| 4. ตำบลบูดี | 9. ตำบลลำใหม่ | 14. ตำบลพร่อน |
| 5. ตำบลยูโป | 10. ตำบลหน้าถ้ำ | 15. ตำบลตาเซะ |

แผนที่แสดงการแบ่งเขตเลือกตั้ง
 องค์การบริหารส่วนจังหวัดยะลา อำเภอเมืองยะลา
 จังหวัดยะลา
 รูปแบบที่ 1



สัญลักษณ์สีแบ่งเขตการเลือกตั้งของอำเภอเมืองยะลา

● เขตการเลือกตั้ง 1 (ดูแบบขยายรูปแบบที่ 1.1)	● เขตการเลือกตั้ง 5 (ประชากรมี 16,098 คน)
● เขตการเลือกตั้ง 2 (ดูแบบขยายรูปแบบที่ 1.1)	● เขตการเลือกตั้ง 6 (ประชากรมี 17,181 คน)
● เขตการเลือกตั้ง 3 (ดูแบบขยายรูปแบบที่ 1.1)	● เขตการเลือกตั้ง 7 (ประชากรมี 18,126 คน)
● เขตการเลือกตั้ง 4 (ประชากรมี 18,909 คน)	● เขตการเลือกตั้ง 8 (ประชากรมี 16,175 คน)
4.1 เทศบาลเมืองสะเตงนอก ประชากรมี 10,280 คน	● เขตการเลือกตั้ง 9 (ประชากรมี 15,796 คน)
4.2 เทศบาลนครยะลา (ดูแบบขยายรูปแบบที่ 1.1)	● เขตการเลือกตั้ง 10 (ประชากรมี 16,632 คน)

***หมายเหตุ

ดูแบบขยายเพิ่มเติม รูปแบบที่ 1.1 (ส่วนขยายเขตเทศบาลนครยะลา)





แผนที่แสดงการแบ่งเขตเลือกตั้ง
องค์การบริหารส่วนจังหวัดยะลา อำเภอเมืองยะลา
จังหวัดยะลา

รูปแบบที่ 1.1

(ส่วนขยายเขตเทศบาลนครยะลา)



สัญลักษณ์สีแบ่งเขตการเลือกตั้งของ อำเภอเมืองยะลา

-  เขตการเลือกตั้ง 1 (ประชากรมี 17,302 คน)
-  เขตการเลือกตั้ง 2 (ประชากรมี 17,319 คน)
-  เขตการเลือกตั้ง 3 (ประชากรมี 17,367 คน)
-  เขตการเลือกตั้ง 4 (ประชากรมี 8,629 คน)

