



# แผนพัฒนาท้องถิ่น

พ.ศ. ๒๕๖๖ - ๒๕๗๐

## องค์การบริหารส่วนจังหวัดยะลา

กองยุทธศาสตร์และงบประมาณ  
โทร. ๐ ๗๓๒๐ ๓๐๑๔  
[www.yalapao.go.th](http://www.yalapao.go.th)



ประกาศองค์การบริหารส่วนจังหวัดยะลา  
เรื่อง แผนพัฒนาท้องถิ่น (พ.ศ. ๒๕๖๖ - ๒๕๗๐)  
ขององค์การบริหารส่วนจังหวัดยะลา

ด้วยองค์การบริหารส่วนจังหวัดยะลา ได้จัดทำแผนพัฒนาท้องถิ่น(พ.ศ. ๒๕๖๖-๒๕๗๐) ขององค์การบริหารส่วนจังหวัดยะลา ซึ่งได้ผ่านการพิจารณาจากคณะกรรมการพัฒนาองค์การบริหารส่วนจังหวัดยะลาและนายกองค์การบริหารส่วนจังหวัดยะลาได้อนุมัติแล้ว

เพื่อเป็นไปตามระเบียบกระทรวงมหาดไทย ว่าด้วยการจัดทำแผนพัฒนาขององค์กรปกครองส่วนท้องถิ่น พ.ศ. ๒๕๔๘ และแก้ไขเพิ่มเติมถึง (ฉบับที่ ๓) พ.ศ. ๒๕๖๑ ข้อ ๑๗ (๔) จึงประกาศใช้แผนพัฒนาท้องถิ่น (พ.ศ. ๒๕๖๖-๒๕๗๐) ขององค์การบริหารส่วนจังหวัดยะลา

จึงประกาศให้ทราบโดยทั่วกัน

ประกาศ ณ วันที่ ๓๐ พฤศจิกายน พ.ศ. ๒๕๖๔

(นายมุขตาร์ มะทา)  
นายกองค์การบริหารส่วนจังหวัดยะลา



# แผนพัฒนาท้องถิ่น

พ.ศ. ๒๕๖๖ – ๒๕๗๐

องค์การบริหารส่วนจังหวัดยะลา

กองยุทธศาสตร์และงบประมาณ

โทร. ๐ ๗๓๒๐ ๓๖๑๔

[www.yalapao.go.th](http://www.yalapao.go.th)



## คำนำ

แผนพัฒนาท้องถิ่น (พ.ศ. ๒๕๖๖ – ๒๕๗๐) ขององค์การบริหารส่วนจังหวัดยะลา มีลักษณะเป็นการกำหนดวิสัยทัศน์ ประเด็นยุทธศาสตร์ เป้าประสงค์ ตัวชี้วัด ค่าเป้าหมาย และกลยุทธ์ โดยสอดคล้องกับแผนพัฒนาจังหวัดยะลา ยุทธศาสตร์การพัฒนาขององค์กรปกครองส่วนท้องถิ่นในเขตจังหวัดยะลา และแผนพัฒนาในระดับต่าง ๆ มีการกำหนดรายละเอียดแผนงาน/โครงการพัฒนา ซึ่งจัดทำขึ้นสำหรับปีงบประมาณ มีความต่อเนื่องเป็นแผนก้าวหน้า ครอบคลุมระยะเวลาห้าปี ในการดำเนินการจัดทำแผนฯ ได้ผ่านกระบวนการการมีส่วนร่วมของทุกภาคส่วน ร่วมคิด ร่วมทำ ร่วมตัดสินใจ ร่วมตรวจสอบ ร่วมรับประโยชน์ ร่วมแก้ปัญหา ปรึกษาหารือ แลกเปลี่ยนเรียนรู้ เพื่อแก้ปัญหาสำหรับการพัฒนาท้องถิ่น ทั้งนี้ ได้คำนึงถึงงบประมาณรายรับ – รายจ่าย ทรัพยากรการบริหารขององค์การบริหารส่วนจังหวัดยะลา รวมทั้ง ภาคร่วมพัฒนา ในการดำเนินกิจกรรมที่มีความหลากหลายในแผนพัฒนาท้องถิ่น เพื่อให้เกิดประโยชน์สาธารณะสูงสุด และการใช้จ่ายงบประมาณให้คุ้มค่า ส่งผลให้เกิดการพัฒนาจังหวัดโดยรวม

องค์การบริหารส่วนจังหวัดยะลา หวังเป็นอย่างยิ่งว่า แผนพัฒนาท้องถิ่น (พ.ศ. ๒๕๖๖ – ๒๕๗๐) จะเป็นประโยชน์แก่ผู้ใช้แผนพัฒนาท้องถิ่นพอสมควร และยินดีรับคำแนะนำและข้อคิดเห็นจากท่าน ซึ่งจะเป็นประโยชน์อย่างยิ่งสำหรับใช้เป็นแนวทางการจัดทำแผนพัฒนาขององค์การบริหารส่วนจังหวัดยะลาต่อไป

องค์การบริหารส่วนจังหวัดยะลา

พฤศจิกายน ๒๕๖๔



# สารบัญ

หน้า

ส่วนที่ ๑ สภาพทั่วไปและข้อมูลพื้นฐาน.....	๑
<b>ส่วนที่ ๒ ยุทธศาสตร์การพัฒนากองครปกครองส่วนท้องถิ่น</b>	
๑. ความสัมพันธ์ระหว่างแผนพัฒนาระดับมหภาค.....	๘๔
๒. ยุทธศาสตร์องค์กรปกครองส่วนท้องถิ่น.....	๑๐๕
๓. การวิเคราะห์เพื่อพัฒนาท้องถิ่น.....	๑๒๘
<b>ส่วนที่ ๓ การนำแผนพัฒนาท้องถิ่นไปสู่การปฏิบัติ</b>	
๑. ยุทธศาสตร์การพัฒนาและแผนงาน.....	๑๓๔
๒. บัญชีโครงการพัฒนาท้องถิ่น	
แบบ ผ. ๐๑ บัญชีสรุปโครงการพัฒนา.....	๑๓๕
แบบ ผ. ๐๒ รายละเอียดโครงการพัฒนา	
ยุทธศาสตร์ที่ ๑ เสริมสร้างองค์กรธรรมาภิบาล.....	๑๓๗
ยุทธศาสตร์ที่ ๒ เสริมสร้างความเข้มแข็งด้านเศรษฐกิจและการท่องเที่ยว.....	๑๕๖
ยุทธศาสตร์ที่ ๓ พัฒนาคุณภาพชีวิตของประชาชนทุกช่วงวัย.....	๒๑๖
ยุทธศาสตร์ที่ ๔ ส่งเสริมการศึกษา ศาสนา วัฒนธรรม การกีฬาและภูมิปัญญาท้องถิ่น...๒๓๓	
แบบ ผ. ๐๒/๒ โครงการประสานแผนพัฒนาท้องถิ่น.....	๒๗๒
แบบ ผ. ๐๓ บัญชีครุภัณฑ์.....	๒๗๙
<b>ส่วนที่ ๔ การติดตามและประเมินผล.....</b>	<b>๒๘๑</b>



## ส่วนที่ ๑ สภาพทั่วไปและข้อมูลพื้นฐาน

คำว่า “ยะลา” มาจากภาษาพื้นเมืองเดิมว่า “ยาลอ” ซึ่งแปลว่า “แห” ตามประวัติตั้งแต่สมัยสุโขทัยถึงตอนต้นกรุงรัตนโกสินทร์นั้น “เมืองยะลา” เป็นส่วนหนึ่งของมณฑลปัตตานี ต่อมาในรัชสมัยของพระบาทสมเด็จพระจุลจอมเกล้าเจ้าอยู่หัวรัชกาลที่ ๕ ได้ทรงโปรดเกล้าให้มีการปรับปรุงการปกครองส่วนภูมิภาคใหม่ เป็นการปกครองแบบเทศาภิบาล โดยออกประกาศข้อบังคับสำหรับการปกครอง ๗ หัวเมือง ร.ศ. ๑๒๐ ซึ่งประกอบด้วย เมืองปัตตานี หนองจิก ยะหริ่ง สายบุรี ยะลา ธาระแง และเมืองรามัน ในแต่ละเมืองมีพระยาเมืองเป็นผู้รักษาราชการ โดยอยู่ภายใต้การดูแลของข้าหลวงเทศาภิบาลมณฑลนครศรีธรรมราช ต่อมาในปีพุทธศักราช ๒๔๗๖ ได้มีการยุบเลิกมณฑลปัตตานี และได้มีการจัดระเบียบราชการส่วนภูมิภาค จังหวัดอำเภอ ตำบล และหมู่บ้าน “เมืองยะลา” จึงเป็นจังหวัดหนึ่งของประเทศไทยในปัจจุบัน

สำหรับเมืองยะลา ได้มีการโยกย้ายที่ตั้งมาแล้ว ๔ ครั้ง ดังนี้

- ครั้งที่ ๑ ตั้งเมืองอยู่ที่ตำบลบ้านยะลา
- ครั้งที่ ๒ ได้ย้ายเมืองไปตั้งที่ตำบลท่าสาป (ฝั่งซ้ายของแม่น้ำปัตตานี)
- ครั้งที่ ๓ ได้ย้ายไปตั้งที่เมืองสะเตง (ทางฝั่งขวาของแม่น้ำปัตตานี)
- ครั้งที่ ๔ ได้ย้ายไปตั้งที่ตำบลบ้านนิง

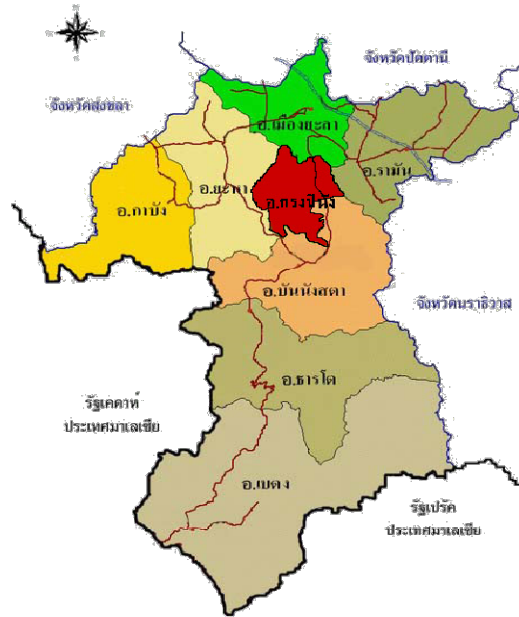
ในสมัยอำมาตย์โทพระรัฐกิจวิจารณ์ (สวาสดิ์ ณ นคร) ผู้ว่าราชการจังหวัดยะลา คนที่ ๑๐ (พ.ศ. ๒๔๕๖ - ๒๔๕๘) ได้วางผังเมืองด้วยการหาจุดศูนย์กลางใจเมือง โดยการปักหลักไว้ และเอาก้อนหินวางไว้เป็นเครื่องหมาย เรียกว่า “กิโลศูนย์” และลากเส้นวงกลมเป็นชั้น ๆ มีถนนรองรับเป็นตาข่ายลักษณะใยแมงมุม ในเขตเทศบาลยะลา จนได้รับการชื่นชมว่าเป็นเทศบาลซึ่งจัดวางผังเมืองแบบใยแมงมุมที่สวยงามที่สุดของประเทศไทย และได้รับรางวัลชนะเลิศการประกวดความสะอาด ๓ ปีซ้อน (พ.ศ. ๒๕๒๘ - ๒๕๓๐) และในปี ๒๕๔๐ ได้รับการคัดเลือกจากองค์การอนามัยโลกยกให้เป็น ๑ ใน ๕ เมืองของประเทศไทยในโครงการเมืองน่าอยู่ทั่วโลก

### ๑. ด้านกายภาพ

#### ๑.๑ ที่ตั้งของหมู่บ้านหรือชุมชนหรือตำบล

จังหวัดยะลา เป็นจังหวัดที่อยู่ใต้สุดของประเทศไทย อยู่ระหว่างเส้นรุ้งที่ ๕ - ๗ องศาเหนือ และเส้นแวงที่ ๑๐๐ - ๑๐๒ องศาตะวันออก อยู่ห่างจากกรุงเทพมหานครตามทางรถไฟสายใต้ ๑,๐๓๙ กิโลเมตร และตามถนนเพชรเกษมสายเก่า ๑,๓๙๕ กิโลเมตร หรือสายใหม่ ๑,๐๘๔ กิโลเมตร มีพื้นที่ประมาณ ๔,๕๒๑ ตารางกิโลเมตร หรือประมาณ ๒.๘ ล้านไร่ คิดเป็นร้อยละ ๖.๔ ของพื้นที่ภาคใต้ มีอาณาเขตติดต่อกับจังหวัดใกล้เคียง คือ

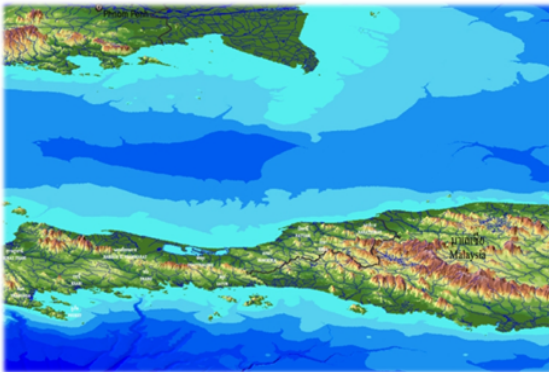
ทิศเหนือ	ติดต่อกับ	จังหวัดสงขลา และปัตตานี
ทิศใต้	ติดต่อกับ	รัฐเปรัก ประเทศมาเลเซีย
ทิศตะวันออก	ติดต่อกับ	จังหวัดนราธิวาส และรัฐเปรัก ประเทศมาเลเซีย
ทิศตะวันตก	ติดต่อกับ	จังหวัดสงขลา และรัฐเคดาห์ ประเทศมาเลเซีย



ภาพที่ ๑ แสดงที่ตั้งและอาณาเขตของจังหวัดยะลา

### ๑.๒ ลักษณะภูมิประเทศ

ภูมิประเทศโดยทั่วไปของจังหวัดยะลา มีลักษณะเป็นภูเขา เนินเขา และหุบเขา ตั้งแต่ตอนกลางจนถึงใต้สุดของจังหวัดมีที่ราบบางส่วนทางตอนเหนือของจังหวัด ได้แก่ บริเวณที่ราบแม่น้ำปัตตานี และแม่น้ำสายบุรี ไหลผ่าน อยู่สูงกว่าระดับน้ำทะเลปานกลางถึงสูงมาก โดยเฉลี่ยระหว่าง ๑๐๐ - ๒๐๐ เมตร พื้นที่ส่วนใหญ่ปกคลุมด้วยป่าดงดิบ และสวนยางพารา มีเทือกเขาที่สำคัญอยู่ ๒ เทือกเขา คือ เทือกเขาสันกาลาคีรี เริ่มจากอำเภอเบตง เป็นแนวยาวกั้นพรมแดนระหว่างประเทศไทยกับประเทศมาเลเซีย และเทือกเขาปิโล ซึ่งเป็นเทือกเขาอยู่ภายในจังหวัดในเขตตำบลบูดี ตำบลบันนังสาเรง ของอำเภอเมืองยะลา อำเภอกรงปินัง และอำเภอรามัน



ภาพที่ ๒ แสดงลักษณะภูมิประเทศของจังหวัดยะลา



### ๑.๓ ลักษณะภูมิอากาศ

จังหวัดยะลา ตั้งอยู่ในเขตร้อนชื้นมีฝนออกเฉียงเหนือและลมมรสุมตะวันออกเฉียงใต้ ทำให้มีสภาพอากาศแบบร้อนชื้น มี ๒ ฤดู คือ ฤดูร้อน เริ่มตั้งแต่เดือนกุมภาพันธ์ - พฤษภาคม และฤดูฝนเริ่มตั้งแต่เดือนพฤษภาคม - กุมภาพันธ์ อุณหภูมิต่ำสุดเฉลี่ยประมาณ ๒๘.๒๐ องศาเซลเซียส และสูงสุดเฉลี่ย ๓๔.๕๐ องศาเซลเซียส ปริมาณน้ำฝนเฉลี่ย ๑,๗๑๒.๑ มิลลิเมตรต่อปี มีฝนตกเฉลี่ย ๑๔๘ วันต่อปี เดือนตุลาคม - พฤศจิกายน มีฝนตกชุกที่สุด

### ๑.๔ ลักษณะของดิน

ภูมิประเทศโดยทั่วไปของจังหวัดยะลา มีลักษณะภูเขา เนินเขา และหุบเขา ตั้งแต่ตอนกลางจนถึงใต้สุดของจังหวัด มีที่ราบบางส่วนทางตอนเหนือของจังหวัด ได้แก่ บริเวณที่ราบแม่น้ำปัตตานี และแม่น้ำสายบุรี ไหลผ่าน อยู่สูงกว่าระดับน้ำทะเล โดยเฉลี่ยระหว่าง ๑๐๐ - ๒๐๐ เมตร พื้นที่ส่วนใหญ่ปกคลุมด้วยป่าดงดิบและสวนยางพารา มีเทือกเขาที่สำคัญอยู่ ๒ เทือกเขา คือ เทือกเขาสันกาลาคีรี เริ่มจากอำเภอเบตงเป็นแนวยาวกั้นพรมแดนระหว่างประเทศไทยกับประเทศมาเลเซียและเทือกเขาปิไล ซึ่งเป็นเทือกเขาอยู่ในจังหวัดในเขตตำบลบูดี บ้านนังสาแรง ของอำเภอเมืองยะลา อำเภอกรงปินัง และอำเภอรามัน

## ๒. ด้านการเมือง/การปกครอง

### ๒.๑ เขตการปกครอง

จังหวัดยะลา มีหน่วยการปกครอง ประกอบด้วย

- |                              |     |  |
|------------------------------|-----|--|
| (๑) อำเภอ                    | ๘   | อำเภอ  |
| (๒) ตำบล                     | ๕๘  | ตำบล   |
| (๓) หมู่บ้าน                 | ๓๘๐ | หมู่บ้าน   |
| (๔) องค์การบริหารส่วนจังหวัด | ๑   | แห่ง   |
| (๕) เทศบาล                   | ๑๖  | แห่ง (๑ เทศบาลนคร , ๒ เทศบาลเมือง , ๑๓ เทศบาลตำบล) |
| (๖) องค์การบริหารส่วนตำบล    | ๔๗  | แห่ง   |

การแบ่งเขตการปกครองและพื้นที่

ที่	อำเภอ	เขตการปกครอง				พื้นที่ (ตร.กม.)
		ตำบล	หมู่บ้าน	เทศบาล	อบต.	
๑.	เมืองยะลา	๑๔	๘๐	๖	๙	๒๕๘
๒.	รามัน	๑๖	๙๐	๓	๑๔	๕๑๖
๓.	บันนังสตา	๖	๕๐	๒	๕	๖๒๙
๔.	กรงปินัง	๔	๒๓	-	๔	๑๙๑
๕.	ธารโต	๔	๓๗	๑	๔	๖๔๘
๖.	เบตง	๕	๓๒	๒	๓	๑,๓๒๘
๗.	ยะหา	๗	๔๙	๒	๖	๕๐๐
๘.	กาบัง	๒	๑๙	-	๒	๔๕๑
<b>รวม</b>		<b>๕๘</b>	<b>๓๘๐</b>	<b>๑๖</b>	<b>๔๗</b>	<b>๔,๕๒๑</b>

ที่มา : [www.wikipedia.org](http://www.wikipedia.org)

ข้อมูล ณ เดือนพฤษภาคม ๒๕๖๓





## โครงสร้างราชการบริหารส่วนภูมิภาคและท้องถิ่นในจังหวัด

การจัดตั้งข้าราชการบริหารส่วนภูมิภาค มีหน่วยราชการที่อยู่ในความควบคุมดูแลของผู้ว่าราชการจังหวัด คือ ส่วนราชการต่าง ๆ ในระดับจังหวัด อำเภอ ตำบล และหมู่บ้าน

ส่วนราชการในระดับจังหวัดเป็นหน่วยงาน ๒ ลักษณะ คือ หน่วยราชการบริหารส่วนภูมิภาคประจำจังหวัด และหน่วยราชการบริหารส่วนกลางในจังหวัด (ที่ขึ้นตรงต่อส่วนกลาง) และหน่วยงานรัฐวิสาหกิจรวมจำนวน ๑๑๖ หน่วย ประกอบด้วย

- หน่วยราชการบริหารส่วนภูมิภาคประจำจังหวัดของจังหวัดยะลา มีทั้งสิ้น ๓๔ หน่วยงาน
- หน่วยราชการบริหารส่วนกลางในจังหวัด มีทั้งสิ้น ๗๕ หน่วยงาน
- หน่วยงานรัฐวิสาหกิจในจังหวัด มีทั้งสิ้น ๗ หน่วยงาน

การจัดตั้งข้าราชการบริหารส่วนท้องถิ่น ประกอบด้วย

- เทศบาล ๑๖ แห่ง (แยกเป็น เทศบาลนคร ๑ แห่ง เทศบาลเมือง ๒ แห่ง และเทศบาลตำบล ๑๓ แห่ง)
- องค์การบริหารส่วนจังหวัด ๑ แห่ง
- องค์การบริหารส่วนตำบล ๔๗ แห่ง

### ๒.๒ การเลือกตั้ง

คณะกรรมการการเลือกตั้งได้ประกาศจำนวนสมาชิกสภาผู้แทนราษฎรจังหวัดยะลา เมื่อวันที่ ๒๔ มกราคม ๒๕๖๒ โดยกำหนดให้จังหวัดยะลามีจำนวนสมาชิกสภาผู้แทนราษฎรได้ ๓ คน และแบ่งเขตเลือกตั้งเป็น ๓ เขตเลือกตั้ง ประกอบด้วย

เขตเลือกตั้งที่ ๑ ประกอบด้วย อำเภอเมืองยะลา (ยกเว้นตำบลบุตี ตำบลเปาะเส้ง และตำบลบันนังสาเรง) อำเภอยะหา (เฉพาะตำบลยะหา ตำบลตาชี และตำบลบาโจยซิแน)

เขตเลือกตั้งที่ ๒ ประกอบด้วย อำเภอเมืองยะลา (เฉพาะตำบลบุตี ตำบลเปาะเส้ง และตำบลบันนังสาเรง) อำเภอรามัน อำเภอยะหา (ยกเว้นตำบลยะหา ตำบลตาชี และตำบลบาโจยซิแน) และอำเภอกาบัง

เขตเลือกตั้งที่ ๓ ประกอบด้วย อำเภอกงปริง อำเภอบันนังสตา อำเภอธารโต และอำเภอเบตง

สำหรับการเลือกตั้งนายกองค์การบริหารส่วนจังหวัดยะลา มีได้จำนวน ๑ คน และสมาชิกสภาองค์การบริหารส่วนจังหวัดยะลา จำนวน ๓๐ คน มีวาระการทำงานคราวละ ๔ ปี

องค์การบริหารส่วนจังหวัดยะลา ได้มีการเลือกตั้งนายกองค์การบริหารส่วนจังหวัดยะลาและสมาชิกสภาองค์การบริหารส่วนจังหวัดยะลา ครั้งล่าสุด ในปี พ.ศ. ๒๕๖๓ โดยมีผลการเลือกตั้งตามการรับรองของสำนักงานคณะกรรมการการเลือกตั้ง (กกต.) ดังนี้

- ผู้มีสิทธิเลือกตั้ง จำนวน ๓๖๗,๖๕๘ คน
- ผู้มาใช้สิทธิเลือกตั้ง จำนวน ๒๕๓,๗๔๔ คน คิดเป็นร้อยละ ๖๙.๐๑
- บัตรไม่ประสงค์ลงคะแนน จำนวน ๒๒,๕๐๕ บัตร คิดเป็นร้อยละ ๘.๘๙
- บัตรเสีย จำนวน ๒๒,๗๙๔ บัตร คิดเป็นร้อยละ ๘.๘๘



### ๓. ประชากร

#### ๓.๑ ข้อมูลเกี่ยวกับจำนวนประชากร

ประชากร ณ เดือนสิงหาคม ๒๕๖๔ จำนวน ๕๓๗,๕๕๕ คน แยกเป็น

- ประชากรเพศชาย จำนวน ๒๖๕,๐๓๘ คน
- ประชากรเพศหญิง จำนวน ๒๖๖,๕๑๗ คน
- จำนวนครัวเรือน จำนวน ๑๖๗,๕๕๘ ครัวเรือน

ตารางแสดงจำนวนประชากรรายอำเภอ / เทศบาล

ลำดับ	อำเภอ	จำนวนประชากร (คน)			ครัวเรือน
		ชาย	หญิง	รวม	
๑	เมืองยะลา	๒๑,๖๐๕	๖๕,๙๔๔	๘๗,๕๔๙	๑๐,๖๙๒
	เทศบาลนครยะลา	๒๘,๒๗๙	๓๑,๓๘๓	๕๙,๖๖๒	๒๕,๘๘๓
	เทศบาลเมืองสะเตงนอก	๑๖,๕๖๘	๑๗,๗๑๐	๓๔,๒๗๘	๑๕,๐๓๐
	เทศบาลตำบลลำใหม่	๓,๐๕๕	๓,๑๗๔	๖,๒๒๙	๑,๗๑๑
	เทศบาลตำบลบุตี	๕,๖๕๙	๕,๘๖๐	๑๑,๕๑๙	๒,๙๓๘
	เทศบาลตำบลท่าสาป	๔,๐๘๒	๔,๑๑๔	๘,๑๙๖	๑,๗๑๖
	เทศบาลตำบลยูโป	๓,๓๙๖	๓,๗๐๓	๗,๐๙๙	๑,๗๗๙
	รวมทั้งหมด	๘๓,๖๔๔	๘๗,๙๐๐	๑๗๐,๕๔๔	๕๕,๗๔๙
๒	เบตง	๑๖,๒๒๐	๑๕,๓๕๒	๓๑,๕๕๑	๑๓,๘๙๙
	เทศบาลเมืองเบตง	๑๒,๗๐๗	๑๓,๖๗๖	๒๖,๓๘๓	๑๑,๓๒๘
	เทศบาลตำบลธารน้ำทิพย์	๒,๓๘๒	๒,๑๐๗	๔,๕๑๐	๑,๗๙๘
	รวมทั้งหมด	๓๑,๓๐๙	๓๑,๑๓๕	๖๒,๔๔๔	๒๗,๐๒๕
๓	บันนังสตา	๒๘,๖๒๙	๒๗,๕๗๖	๕๖,๒๐๕	๑๕,๘๒๓
	เทศบาลตำบลเขื่อนบางลาง	๒,๓๔๘	๒,๑๖๕	๔,๕๑๓	๒,๐๒๒
	เทศบาลตำบลบันนังสตา	๑,๒๘๖	๑,๒๖๓	๒,๕๔๙	๙๙๖
รวมทั้งหมด	๓๒,๒๖๓	๓๑,๐๐๔	๖๓,๒๖๗	๑๘,๘๔๑	
๔	ธารโต	๑๒,๕๐๖	๑๑,๔๓๐	๒๓,๙๓๖	๘,๙๒๕
	เทศบาลตำบลคอกช้าง	๗๗๙	๗๓๙	๑,๕๑๘	๕๘๔
	รวมทั้งหมด	๑๓,๒๘๕	๑๒,๑๖๙	๒๕,๔๕๔	๙,๕๐๙
๕	รามัน	๓๕,๒๓๘	๓๕,๕๙๙	๗๐,๘๓๗	๑๘,๕๓๗
	เทศบาลตำบลเมืองรามันห์	๔,๕๗๓	๔,๗๒๗	๙,๓๐๐	๒,๗๖๕
	เทศบาลตำบลโกตาบารู	๒,๙๐๖	๓,๐๐๔	๕,๙๑๐	๑,๕๖๐
	เทศบาลตำบลบาลอ	๒,๗๘๓	๒,๙๘๓	๕,๗๖๖	๑,๓๔๕
	รวมทั้งหมด	๔๕,๕๐๐	๔๖,๓๑๓	๙๑,๘๑๓	๒๔,๒๑๗



ลำดับ	อำเภอ	จำนวนประชากร (คน)			ครัวเรือน
		ชาย	หญิง	รวม	
๖	ยะหา	๑๗,๔๘๒	๑๗,๒๔๖	๓๔,๗๒๘	๗,๗๖๒
	เทศบาลตำบลยะหา	๖,๓๕๒	๖,๔๒๘	๑๒,๗๘๐	๓,๒๑๓
	เทศบาลตำบลปะแต	๗,๑๐๒	๗,๐๓๙	๑๔,๑๔๑	๓,๕๔๑
	รวมทั้งหมด	๓๐,๙๓๖	๓๐,๗๑๓	๖๑,๖๔๙	๑๔,๕๑๖
๗	กาบัง	๑๒,๙๙๔	๑๒,๔๑๓	๒๕,๔๐๗	๗,๑๒๖
๘	กรงปินัง	๑๕,๑๐๗	๑๔,๘๗๐	๒๙,๙๗๗	๖,๕๘๕
	รวมทั้งสิ้น	๒๖๕,๐๓๘	๒๖๖,๕๑๗	๕๓๑,๕๕๕	๑๖๗,๕๕๘

ที่มา ที่ทำการปกครองจังหวัดยะลา

ข้อมูล ณ เดือนกรกฎาคม ๒๕๖๓

### ตารางแสดงการแบ่งเขตการปกครองและพื้นที่

ที่	อำเภอ	เขตการปกครอง			
		ตำบล	หมู่บ้าน	เทศบาล	อบต.
๑	เมืองยะลา	๑๔	๘๑	๖	๙
๒	เบตง	๕	๓๒	๒	๓
๓	รามัน	๑๖	๙๐	๓	๑๔
๔	บันนังสตา	๖	๕๐	๒	๕
๕	ยะหา	๗	๔๙	๒	๖
๖	ธารโต	๔	๓๗	๑	๔
๗	กาบัง	๒	๑๙	-	๒
๘	กรงปินัง	๔	๒๓	-	๔
	รวม	๕๘	๓๘๑	๑๖	๔๗

ที่มา ที่ทำการปกครองจังหวัดยะลา

ข้อมูล ณ เดือนกรกฎาคม ๒๕๖๓

### หมายเหตุ :

องค์กรปกครองส่วนท้องถิ่น ๖๔ แห่ง

๑.องค์การบริหารส่วนจังหวัดยะลา ๑ แห่ง

๒.เทศบาล ๑๖ แห่ง

๒.๑ เทศบาลนคร ๑ แห่ง

๒.๒ เทศบาลเมือง ๒ แห่ง

๒.๓ เทศบาลตำบล ๑๓ แห่ง

๓.องค์การบริหารส่วนตำบล (อบต.) ๔๗ แห่ง



๓.๒ ช่วงอายุและจำนวนประชากร  
จำนวนประชากรแยกรายอายุ จังหวัดยะลา ข้อมูลเดือน มิถุนายน ๒๕๖๔  
แยกตามช่วงอายุ (ปี) (เฉพาะผู้มีสัญชาติไทย และมีชื่ออยู่ในทะเบียนบ้าน)

พื้นที่	ชาย	หญิง	รวม
ยอดรวมทั้งหมด	๒๖๙,๑๕๒	๒๗๑,๕๗๔	๕๔๐,๗๒๖
อายุน้อยกว่า ๑ ปี	๔,๔๒๗	๔,๑๘๙	๘,๖๑๖
อายุ ๑	๔,๔๔๘	๔,๓๑๕	๘,๗๖๓
อายุ ๒	๔,๖๑๓	๔,๓๔๖	๘,๙๕๙
อายุ ๓	๔,๗๔๘	๔,๓๐๕	๙,๐๕๓
อายุ ๔	๔,๕๖๒	๔,๒๖๘	๘,๘๓๐
อายุ ๕	๔,๗๐๗	๔,๔๐๖	๙,๑๑๓
อายุ ๖	๔,๖๙๖	๔,๕๘๑	๙,๒๗๗
อายุ ๗	๕,๐๒๙	๔,๕๖๔	๙,๕๙๓
อายุ ๘	๕,๐๙๒	๔,๗๓๙	๙,๘๓๑
อายุ ๙	๕,๒๔๐	๔,๘๓๗	๑๐,๐๗๗
อายุ ๑๐	๔,๘๒๖	๔,๔๔๔	๙,๒๗๐
อายุ ๑๑	๔,๕๒๕	๔,๓๔๖	๘,๘๗๑
อายุ ๑๒	๔,๗๔๓	๔,๕๔๗	๙,๒๙๐
อายุ ๑๓	๔,๗๑๐	๔,๔๔๙	๙,๑๕๙
อายุ ๑๔	๔,๗๓๙	๔,๔๒๙	๙,๑๖๘
อายุ ๑๕	๔,๕๐๘	๔,๓๖๒	๘,๘๗๐
อายุ ๑๖	๔,๕๔๓	๔,๔๗๑	๙,๐๑๔
อายุ ๑๗	๔,๔๔๒	๔,๒๒๙	๘,๖๗๑
อายุ ๑๘	๔,๕๒๑	๔,๒๕๕	๘,๗๗๖
อายุ ๑๙	๔,๕๙๔	๔,๑๐๔	๘,๖๙๘
อายุ ๒๐	๔,๖๒๒	๔,๒๗๗	๘,๘๙๙
อายุ ๒๑	๔,๔๖๙	๔,๑๐๔	๘,๕๗๓
อายุ ๒๒	๔,๔๓๑	๔,๐๔๙	๘,๔๘๐
อายุ ๒๓	๔,๗๘๑	๔,๔๙๔	๙,๒๗๕
อายุ ๒๔	๔,๘๙๘	๔,๖๕๖	๙,๕๕๔
อายุ ๒๕	๔,๙๑๖	๔,๕๔๖	๙,๔๖๒
อายุ ๒๖	๔,๖๖๗	๔,๓๗๓	๙,๐๔๐



พื้นที่	ชาย	หญิง	รวม
อายุ ๒๗	๔,๕๙๓	๔,๕๑๑	๙,๑๐๔
อายุ ๒๘	๔,๖๕๖	๔,๓๓๙	๘,๙๙๕
อายุ ๒๙	๔,๔๘๕	๔,๒๓๙	๘,๗๒๔
อายุ ๓๐	๔,๒๒๖	๔,๒๑๑	๘,๔๓๗
อายุ ๓๑	๔,๔๗๒	๔,๓๗๙	๘,๘๕๑
อายุ ๓๒	๔,๑๘๑	๔,๑๗๔	๘,๓๕๕
อายุ ๓๓	๔,๐๘๑	๔,๐๐๗	๘,๐๘๘
อายุ ๓๔	๔,๐๙๙	๔,๑๐๑	๘,๒๐๐
อายุ ๓๕	๓,๘๖๑	๓,๗๓๐	๗,๕๙๑
อายุ ๓๖	๓,๕๖๔	๓,๕๒๔	๗,๐๘๘
อายุ ๓๗	๓,๖๕๓	๓,๖๗๖	๗,๓๒๙
อายุ ๓๘	๓,๕๗๕	๓,๕๖๔	๗,๑๓๙
อายุ ๓๙	๓,๓๘๘	๓,๔๗๐	๖,๘๕๘
อายุ ๔๐	๓,๔๓๕	๓,๔๙๙	๖,๙๓๔
อายุ ๔๑	๓,๓๓๖	๓,๔๐๓	๖,๗๓๙
อายุ ๔๒	๓,๓๘๕	๓,๓๔๐	๖,๗๒๕
อายุ ๔๓	๓,๐๕๕	๓,๓๔๑	๖,๓๙๖
อายุ ๔๔	๓,๓๗๐	๓,๕๕๕	๖,๙๒๕
อายุ ๔๕	๒,๘๓๓	๓,๐๓๑	๕,๘๖๔
อายุ ๔๖	๒,๘๘๙	๓,๑๓๕	๖,๐๒๔
อายุ ๔๗	๒,๘๗๑	๓,๐๔๓	๕,๙๑๔
อายุ ๔๘	๓,๒๑๔	๓,๓๐๓	๖,๕๑๗
อายุ ๔๙	๓,๐๔๒	๓,๓๙๒	๖,๔๓๔
อายุ ๕๐	๓,๐๕๕	๓,๒๕๕	๖,๓๑๐
อายุ ๕๑	๒,๗๓๕	๓,๑๐๔	๕,๘๓๙
อายุ ๕๒	๓,๐๔๗	๓,๒๔๔	๖,๒๙๑
อายุ ๕๓	๒,๗๕๗	๓,๑๐๕	๕,๘๖๒
อายุ ๕๔	๒,๖๙๗	๒,๙๔๖	๕,๖๔๓
อายุ ๕๕	๒,๙๔๒	๓,๓๐๑	๖,๒๔๓
อายุ ๕๖	๒,๙๓๐	๓,๑๐๔	๖,๐๓๔



พื้นที่	ชาย	หญิง	รวม
อายุ ๕๗	๒,๘๐๑	๓,๐๑๙	๕,๘๒๐
อายุ ๕๘	๒,๗๓๑	๓,๒๐๑	๕,๙๓๒
อายุ ๕๙	๒,๓๑๒	๒,๖๒๓	๔,๙๓๕
อายุ ๖๐	๒,๑๙๙	๒,๓๙๔	๔,๕๙๓
อายุ ๖๑	๑,๙๖๖	๒,๑๘๖	๔,๑๕๒
อายุ ๖๒	๑,๙๑๑	๒,๐๕๕	๓,๙๖๖
อายุ ๖๓	๑,๗๙๙	๑,๙๕๘	๓,๗๕๗
อายุ ๖๔	๑,๔๔๘	๑,๗๓๐	๓,๑๗๘
อายุ ๖๕	๑,๕๓๘	๑,๘๒๐	๓,๓๕๘
อายุ ๖๖	๑,๕๕๕	๑,๘๓๖	๓,๓๙๑
อายุ ๖๗	๑,๔๔๗	๑,๖๖๓	๓,๑๑๐
อายุ ๖๘	๑,๖๒๐	๑,๘๑๔	๓,๔๓๔
อายุ ๖๙	๑,๓๒๙	๑,๕๗๓	๒,๙๐๒
อายุ ๗๐	๑,๒๑๗	๑,๕๔๒	๒,๗๕๙
อายุ ๗๑	๑,๑๓๖	๑,๔๑๐	๒,๕๔๖
อายุ ๗๒	๑,๑๓๑	๑,๔๒๙	๒,๕๖๐
อายุ ๗๓	๙๙๗	๑,๒๒๗	๒,๒๒๔
อายุ ๗๔	๖๙๕	๙๘๙	๑,๖๘๔
อายุ ๗๕	๖๕๗	๘๖๗	๑,๕๒๔
อายุ ๗๖	๕๖๐	๖๘๕	๑,๒๔๕
อายุ ๗๗	๖๑๖	๘๑๕	๑,๔๓๑
อายุ ๗๘	๖๗๓	๘๒๖	๑,๔๙๙
อายุ ๗๙	๖๑๔	๗๗๓	๑,๓๘๗
อายุ ๘๐	๖๑๒	๘๐๑	๑,๔๑๓
อายุ ๘๑	๕๒๐	๗๑๗	๑,๒๓๗
อายุ ๘๒	๔๙๘	๖๘๓	๑,๑๘๑
อายุ ๘๓	๕๑๘	๗๒๗	๑,๒๔๕
อายุ ๘๔	๓๑๖	๔๕๘	๗๗๔
อายุ ๘๕	๔๑๘	๘๒๒	๑,๒๔๐
อายุ ๘๖	๒๗๑	๓๖๒	๖๓๓
อายุ ๘๗	๒๖๕	๓๒๙	๕๙๔



พื้นที่	ชาย	หญิง	รวม
อายุ ๘๘	๒๒๙	๓๐๓	๕๓๒
อายุ ๘๙	๑๙๓	๒๙๒	๔๘๕
อายุ ๙๐	๒๓๐	๓๘๗	๖๑๗
อายุ ๙๑	๑๑๒	๑๖๗	๒๗๙
อายุ ๙๒	๑๑๐	๑๖๐	๒๗๐
อายุ ๙๓	๑๑๓	๑๓๘	๒๕๑
อายุ ๙๔	๘๔	๑๑๖	๒๐๐
อายุ ๙๕	๑๔๖	๒๔๖	๓๙๒
อายุ ๙๖	๖๔	๗๑	๑๓๕
อายุ ๙๗	๗๐	๗๑	๑๔๑
อายุ ๙๘	๖๕	๕๔	๑๑๙
อายุ ๙๙	๔๕	๖๑	๑๐๖
อายุ ๑๐๐	๑๐๐	๑๔๕	๒๔๕
อายุมากกว่า ๑๐๐ ปี	๒๙๗	๓๑๘	๖๑๕

ที่มา : กรมการปกครอง  
ระบบสถิติทางการทะเบียน เดือน มิถุนายน ๒๕๖๔

#### ๔. สภาพทางสังคม

##### ๔.๑ การศึกษา

จำนวนหน่วยงานที่จัดการศึกษาจำแนกตามสังกัด

จังหวัดยะลาจัดบริการทางการศึกษาทุกระดับทุกประเภท มีสถาบันที่จัดการศึกษาทั้งในภาครัฐและเอกชน จัดการศึกษาตั้งแต่ระดับก่อนประถมศึกษาจนถึงระดับอุดมศึกษา รวมทั้งรูปแบบการจัดการศึกษาทั้งในระบบและนอกระบบ มีจำนวนหน่วยงาน/สถาบัน/สถานศึกษาที่จัดการศึกษา รวมทั้งสิ้น ๑,๐๘๑ แห่ง นักเรียน/นักศึกษา รวมทั้งสิ้น ๒๐๔,๗๔๗ คน ครูและบุคลากร รวมทั้งสิ้น ๑๕,๙๘๕ คน ดังนี้



ตารางจำนวนหน่วยงานที่จัดการศึกษา จำนวนนักเรียน จำนวนครูและบุคลากรจำแนกตามสังกัด

ที่	หน่วยงาน	จำนวน สถานศึกษา	จำนวน นักเรียน	จำนวนครู และบุคลากร
	<b>กระทรวงศึกษาธิการ</b>			
	<b>สำนักงานคณะกรรมการการศึกษาขั้นพื้นฐาน</b>	<b>๒๒๓</b>	<b>๕๔,๑๐๒</b>	<b>๕,๐๓๕</b>
๑	สำนักงานเขตพื้นที่การศึกษาประถมศึกษายะลา เขต ๑	๑๑๑	๒๓,๐๙๔	๒,๒๖๑
๒	สำนักงานเขตพื้นที่การศึกษาประถมศึกษายะลา เขต ๒	๖๘	๑๕,๕๗๑	๑,๓๒๒
๓	สำนักงานเขตพื้นที่การศึกษาประถมศึกษายะลา เขต ๓	๓๒	๗,๙๓๗	๗๙๕
๔	สำนักงานเขตพื้นที่การศึกษามัธยมศึกษา เขต ๑๕	๑๒	๗,๔๖๕	๖๕๗
	<b>สำนักบริหารงานการศึกษาพิเศษ</b>	<b>๓</b>	<b>๑,๗๔๐</b>	<b>๑๘๘</b>
๑	ศูนย์การศึกษาพิเศษเขตการศึกษา ๒ จังหวัดยะลา	๑	๙๘๐	๘๑
๒	ศึกษาพิเศษเขตพัฒนาพิเศษเฉพาะกิจจังหวัดชายแดนภาคใต้	๑	๑๔๖	๓๐
๓	โรงเรียนราชประชานุเคราะห์ ๔๑ จังหวัดยะลา	๑	๖๑๔	๗๗
	<b>สำนักงานคณะกรรมการส่งเสริมการศึกษาเอกชน</b>	<b>๖๗๗</b>	<b>๑๐๔,๐๖๑</b>	<b>๗,๙๕๔</b>
	<b>สำนักงานการศึกษาเอกชน จังหวัดยะลา</b>			<b>๑๕๒</b>
	<b>โรงเรียนเอกชนในระบบ</b>			
๑	สามัญศึกษา	๕๕	๒๑,๔๒๐	๑,๐๒๔
๒	สอนศาสนาควบคู่สามัญ	๔๑	๓๕,๓๑๙	๒,๒๐๒
๓	การศึกษาสงเคราะห์(การกุศล)	๑	๗๑๒	๓๐
	<b>โรงเรียนเอกชนนอกระบบ</b>			
๑	สถาบันศึกษาปอเนาะ	๑๒๔	๘,๗๑๒	๔๗๙
๒	ศูนย์การศึกษาอิสลามประจำมัสยิด (ตาดีกา)	๔๔๔	๓๖,๖๖๖	๓,๙๘๖
๓	สอนศาสนาอย่างเดียว	๑	๓๒๓	๔๑
๔	สร้างเสริมทักษะชีวิต(วิชาชีพ)	๑๑	๙๐๙	๔๐
	<b>สำนักงานส่งเสริมการศึกษานอกระบบและการศึกษาตามอัธยาศัย</b>	<b>๙</b>	<b>๑๔,๕๕๒</b>	<b>๓๖๗</b>
๑	ศูนย์ส่งเสริมการศึกษานอกระบบและการศึกษาตามอัธยาศัย ระดับอำเภอ	๘	๑๔,๕๕๒	๓๖๗
๒	โรงเรียนผู้ใหญ่เทคนิคบริหารธุรกิจยะลา	๑		
๓	ศูนย์วิทยาศาสตร์เพื่อการศึกษา จำนวน ๑ แห่ง			
๔	ศูนย์การเรียนรู้ชุมชน จำนวน ๒๙ แห่ง			
๕	ศูนย์ส่งเสริมการศึกษานอกระบบและการศึกษาตามอัธยาศัย ระดับตำบล จำนวน ๕๘ แห่ง			





	สำนักงานคณะกรรมการการอาชีวศึกษา(จังหวัดยะลา)	๗	๕,๗๓๐	๕๔๔
๑	อาชีวศึกษาของรัฐ	๕	๕,๐๔๑	๔๕๙
๒	อาชีวศึกษาของเอกชน	๒	๖๘๙	๘๕
	<b>การศึกษาอื่นๆ</b>		<b>๓๘</b>	
๑	การจัดการศึกษาโดยครอบครัว/องค์กรชุมชน	-	๓๘	-
	<b>รวมสังกัดกระทรวงศึกษาธิการ</b>	<b>๙๑๙</b>	<b>๑๘๐,๒๒๓ คน</b>	<b>๑๔,๐๘๘ คน</b>
	<b>กระทรวงการอุดมศึกษา วิทยาศาสตร์ วิจัยและนวัตกรรม</b>	<b>๗</b>	<b>๑๐,๓๗๔</b>	<b>๘๖๗</b>
๑	โรงเรียนสาธิตมหาวิทยาลัยราชภัฏยะลา	๑	๓๕๙	๔๒
๒	มหาวิทยาลัยราชภัฏยะลา	๑	๘,๘๓๕	๖๓๔
๓	วิทยาลัยชุมชนจังหวัดยะลา	๑	๑,๐๙๐	๑๖๑
๔	มหาวิทยาลัยอื่นๆ (วิทยาเขตและศูนย์ในจังหวัดยะลา)	๔	๙๐	๓๐
	<b>กระทรวงมหาดไทย</b>	<b>๑๔๓</b>	<b>๑๑,๔๑๑</b>	<b>๔๘๓</b>
๑	ศูนย์พัฒนาเด็กเล็กในสังกัดองค์กรปกครองส่วนท้องถิ่น	๑๒๗	๖,๑๗๘	๑๗๘
๒	โรงเรียนในสังกัดองค์กรปกครองส่วนท้องถิ่น	๑๖	๕,๒๓๓	๓๐๕
	<b>สำนักงานตำรวจแห่งชาติ</b>	<b>๖</b>	<b>๖๐๒</b>	<b>๘๖</b>
๑	กองกำกับการตำรวจตระเวนชายแดนที่ ๔๔ (ร.ร.ตชด.)	๖	๖๐๒	๘๖
	<b>กระทรวงสาธารณสุข</b>	<b>๒</b>	<b>๗๙๔</b>	<b>๑๙๖</b>
๑	วิทยาลัยการสาธารณสุข สิรินครจังหวัดยะลา	๑	๔๘๕	๑๑๙
๒	วิทยาลัยพยาบาลบรมราชชนนี จังหวัดยะลา	๑	๓๐๙	๗๗
	<b>กระทรวงการท่องเที่ยวและกีฬา</b>	<b>๒</b>	<b>๑,๒๖๐</b>	<b>๒๒๕</b>
๑	มหาวิทยาลัยการกีฬาแห่งชาติ วิทยาเขตยะลา	๑	๑,๐๑๑	๑๑๒
๒	โรงเรียนกีฬาจังหวัดยะลา	๑	๒๔๙	๑๑๓
	<b>กระทรวงวัฒนธรรม</b>	<b>๑</b>	<b>๕</b>	<b>๑๒</b>
๑	สำนักงานพระพุทธศาสนาจังหวัดยะลา	๑	๕	๑๒
	<b>การศึกษาอื่นๆ</b>	<b>๑</b>	<b>๗๘</b>	<b>๒๘</b>
๑	โรงเรียนพระดาบส จังหวัดชายแดนภาคใต้	๑	๗๘	๒๘
	<b>รวมสังกัดกระทรวงอื่น</b>	<b>๑๖๒</b>	<b>๒๔,๕๒๔ คน</b>	<b>๑,๘๙๗ คน</b>
	<b>รวมทั้งสิ้น</b>	<b>๑,๐๘</b>	<b>๒๐๔,๗๔๗ คน</b>	<b>๑๕,๙๘๕ คน</b>

ผู้สอน รวมถึง คณาจารย์/อาจารย์พิเศษ ข้าราชการครู ครูตชด. ครูประจำ/ครูผู้สอน พนักงานราชการ/  
พนักงานกระทรวง ครูอัตราจ้าง และบุคลากรอื่นที่ปฏิบัติหน้าที่สอน

\* อัตราส่วนครูผู้สอนต่อนักเรียนโดยเฉลี่ยภาพรวมทั้งจังหวัด ๑ : ๑๖ คน



ตารางแสดงข้อมูลสถานภาพสถานศึกษาของรัฐในระบบ

สถานศึกษาของรัฐในระบบ							
ที่	ประเภทสถานศึกษา	เล็ก	กลาง	ใหญ่	ใหญ่พิเศษ	ไม่ระบุ	รวม
๑.	องค์การบริหารส่วนจังหวัด (อบจ.)	๑	-	-	-	-	๑
๒.	โรงเรียนกีฬา	-	๑	-	-	-	๑
๓.	สถานศึกษาขั้นพื้นฐาน สพป.ยล เขต ๑	๘๓	๒๕	๑	๒	-	๑๑๑
๔.	สถานศึกษาขั้นพื้นฐาน สพท.เขต ๒	๓๔	๓๔	-	-	-	๖๘
๕.	สถานศึกษาขั้นพื้นฐาน สพท.เขต ๓	๒๓	๙	๑	-	-	๓๓
๖.	สำนักงานเขตพื้นที่การศึกษามัธยมศึกษา เขต ๑๕	๘	๑	๒	๑	-	๑๒
๗.	โรงเรียนตำรวจตระเวนชายแดน	๕	-	-	-	-	๕
๘.	โรงเรียนเทศบาล	๔	๔	๒	๑	-	๑๑
๙.	โรงเรียนสาธิต	๑	-	-	-	-	๑
๑๐.	สำนักบริหารงานการศึกษาพิเศษ	๑	-	-	-	-	๑
๑๑.	สถาบันการพลศึกษา	-	๑	-	-	-	๑
๑๒.	สถาบันอาชีวศึกษา	๔	๑	-	-	-	๕
๑๓.	สถาบันอุดมศึกษา	-	๑	๑	-	-	๒

ที่มา : สำนักบริหารยุทธศาสตร์และบูรณาการการศึกษาที่ ๑๒

แสดงข้อมูลสถานภาพสถานศึกษาของรัฐนอกระบบ

สถานศึกษาของรัฐนอกระบบ							
ที่	ประเภทสถานศึกษา	เล็ก	กลาง	ใหญ่	ใหญ่พิเศษ	ไม่ระบุ	รวม
๑.	ศูนย์พัฒนาเด็กเล็ก	๔๑	-	-	-	-	๔๑
๒.	ศูนย์วิทยาศาสตร์เพื่อการศึกษา	-	๑	-	-	-	๑
๓.	ศูนย์การเรียนรู้ชุมชน	๑	-	-	-	-	๑
๔.	ศูนย์การศึกษานอกระบบและการศึกษาตามอัธยาศัยอำเภอ	๔	-	๑	๒	๑	๘
๕.	สำนักส่งเสริมการศึกษานอกระบบและการศึกษาตามอัธยาศัย	-	๑	-	-	-	๑
๖.	ศูนย์ฝึกและพัฒนาอาชีพฯ	-	-	-	-	-	๐
๗.	สำนักพระพุทธศาสนาแห่งชาติ	-	-	-	-	-	๐

ที่มา : สำนักบริหารยุทธศาสตร์และบูรณาการการศึกษาที่ ๑๒



### แสดงข้อมูลสถานภาพสถานศึกษาเอกชนในระบบ

สถานศึกษาเอกชนในระบบ							
ที่	ประเภทสถานศึกษา	เล็ก	กลาง	ใหญ่	ใหญ่พิเศษ	ไม่ระบุ	รวม
๑.	ประเภทสอนศาสนาควบคู่วิชาสามัญศึกษา	๑๙	๑๙	๖	๓	-	๔๗
๒.	ประเภทสามัญศึกษา	๔	๖	๕	๑	-	๑๖
๓.	ประเภทอาชีวศึกษา	๑	๒	-	-	-	๓
๔.	ประเภทสถาบันอุดมศึกษา	-	-	-	-	-	๐

ที่มา : สำนักบริหารยุทธศาสตร์และบูรณาการการศึกษาที่ ๑๒

### แสดงข้อมูลสถานภาพสถานศึกษาเอกชนนอกระบบ

สถานศึกษาเอกชนนอกระบบ							
ที่	ประเภทสถานศึกษา	เล็ก	กลาง	ใหญ่	ใหญ่พิเศษ	ไม่ระบุ	รวม
๑.	ศูนย์การศึกษาอิสลามประจำมัสยิด (ตาดีกา)	๑๐๑	๑๑๘	๑๙๖	-	๘	๔๒๓
๒.	ประเภทสอนศาสนาอิสลาม	๑๕	๒	-	-	-	๑๗
๓.	สถาบันศึกษาปอเนาะ	๓๙	๓๔	๓๔	๓	๕	๑๑๕

ที่มา : สำนักบริหารยุทธศาสตร์และบูรณาการการศึกษาที่ ๑๒

#### ๔.๒ สาธารณสุข

จังหวัดยะลามีสถานบริการสาธารณสุขในทุกระดับประกอบด้วยโรงพยาบาลศูนย์(ยะลา) ๑ แห่ง โรงพยาบาลทั่วไป (เบตง) ๑ แห่งโรงพยาบาลชุมชน ๖ แห่ง โรงพยาบาลส่งเสริมสุขภาพ(ศูนย์อนามัยที่ ๑๒) ยะลา ๑ แห่งและโรงพยาบาลเอกชน (สิโรรส) ๑ แห่ง โรงพยาบาลส่งเสริมสุขภาพตำบล ๘๑ แห่ง และศูนย์สุขภาพชุมชน ๙ แห่ง

หน่วยงานด้านสาธารณสุข

๑. ศูนย์ควบคุมโรคติดต่อ นำโดยแมลงที่ ๑๒.๑ ยะลา
๒. ศูนย์อนามัยที่ ๑๒ ยะลา
๓. ศูนย์พัฒนาการสาธารณสุขมูลฐานชายแดนภาคใต้ จังหวัดยะลา
๔. วิทยาลัยการสาธารณสุขสิรินธร จังหวัดยะลา
๕. วิทยาลัยพยาบาลบรมราชชนนี ยะลา
๖. โรงพยาบาลสิรินธรรักษ์ (สำนักงานตำรวจแห่งชาติ)



ตารางจำนวนสถานบริการสาธารณสุข จังหวัดยะลา ปี ๒๕๖๓

สถานบริการหลัก (CUP)	จำนวนประชากร	จำนวนเตียงที่ได้รับอนุมัติ	จำนวนเตียงที่ให้บริการจริง	อัตราการครองเตียง	จำนวนรพ.สต./ศสม.	Primary Care Cluster (PCC)	หน่วยบริการปฐมภูมิในเรือนจำ
รพศ.ยะลา	๑๔๐,๖๒๐	๔๗๒	๕๔๑	๙๑.๗๘	๑๘/๖	๕	๑
รพท.เบตง	๕๐,๓๓๒	๑๗๐	๑๗๐	๕๔.๓๓	๙/๓	๑	๑
รพ.บันนังสตา	๕๔,๕๖๒	๓๐	๖๐	๖๓.๗๒	๑๐/๑	๒	-
รพ.ธารโต	๒๓,๑๒๑	๓๐	๓๐	๖๔.๘๙	๙	๑	-
รพ.ร.ยะหา	๕๐,๕๑๖	๔๗	๗๙	๘๕.๗๘	๑๐/๑	๓	-
รพ.รามัน	๘๓,๓๒๐	๖๐	๑๐๗	๕๙.๗๐	๑๖	๒	-
รพ.กาบัง	๒๓,๗๕๐	๓๐	๓๓	๖๕.๒๖	๔	-	-
รพ.กรงปินัง	๒๖,๖๗๕	๓๐	๓๐	๑๐๓.๙	๕	-	-
รวม	๔๕๒,๘๙๖	๘๖๙	๑,๐๕๐	๗๙.๔๕	๘๑/๑๑	๑๔	๒

หมายเหตุ โรงพยาบาลส่งเสริมสุขภาพ ศูนย์อนามัยที่ ๑๒ โรงพยาบาลเอกชน (สิโรรส) จำนวนเตียง ๖๐ เตียง  
ข้อมูลจาก <http://cmi.healtharea.net> ณ วันที่ ๒๐ มกราคม ๒๕๖๓

๔.๓ อาชญากรรม

สถานการณ์ความไม่สงบในพื้นที่ ๓ จังหวัดชายแดนใต้ ที่ยังไม่นิ่ง ไม่สามารถคาดการณ์ได้ว่า จะเกิดความรุนแรงหรือไม่ ทำให้สถานการณ์การท่องเที่ยวของยะลา ในช่วงระยะเวลาต่อไปมีความท้าทายมากขึ้น สถานการณ์ความไม่สงบในพื้นที่ ๓ จังหวัดชายแดนใต้ ได้กลายเป็นปัจจัยสำคัญที่ส่งผลต่อจำนวนนักท่องเที่ยวและภาพลักษณ์ของประเทศ นับตั้งแต่เกิดสถานการณ์ความไม่สงบขึ้นในปี ๒๕๔๖ เป็นต้นมา และทวีความรุนแรงมากยิ่งขึ้น ทำให้นักท่องเที่ยวขาดความมั่นใจ แต่ยังไม่ส่งผลกระทบต่อการท่องเที่ยวอำเภอเบตง เพราะนักท่องเที่ยวต่างชาติมีความมั่นใจในศักยภาพและความเข้มแข็งของภาครัฐ และทุกภาคฝ่าย

๔.๔ ยาเสพติด

มีการป้องกันกลุ่มเสี่ยงและผู้มีโอกาสเข้าไปเกี่ยวข้องกับยาเสพติด ทั้งการป้องกันเยาวชนกลุ่มเสี่ยงในและนอกสถานศึกษา กลุ่มผู้ใช้แรงงาน และประชาชนทั่วไป เพื่อลดจำนวนผู้ค้าโดยการปราบปรามสกัดกั้นการลักลอบขนส่งและจำหน่ายยาเสพติดในพื้นที่และเรือนจำ เพื่อนำผู้เสพผู้ติดยาเสพติดเข้าสู่กระบวนการบำบัดฟื้นฟูอย่างเหมาะสมผ่านกลไกการคัดกรองที่มีมาตรฐาน ตลอดจนมีการให้ความช่วยเหลือกลับมาใช้ชีวิตอย่างปกติสุขในสังคมอีกครั้ง เพื่อการดำเนินการป้องกันและแก้ไขปัญหาเสพติดเป็นระบบครบวงจรอย่างต่อเนื่อง ทั้งด้านการป้องกันกลุ่มผู้มีโอกาสเข้าไปเกี่ยวข้องกับยาเสพติด การปราบปรามผู้ค้ายาเสพติด การบำบัดรักษาและฟื้นฟูสมรรถภาพ ผู้เสพผู้ติดยาเสพติด และการบริหารจัดการอย่างมีประสิทธิภาพ เพื่อบูรณาการดำเนินงานของภาครัฐ ภาคประชาชน และภาคประชาสังคม ในการดำเนินงานป้องกันและแก้ไขปัญหาเสพติดให้อยู่ในระดับที่ไม่ส่งผลกระทบต่อการใช้ชีวิตของประชาชนและมีผลการดำเนินงานที่เห็นเป็นรูปธรรมชัดเจน เพื่อให้ประชาชนมีความมั่นใจและพึงพอใจกลไกในการป้องกันและแก้ไขปัญหาเสพติดของภาครัฐ

### ผลผลิต ผลลัพธ์ ผลสัมฤทธิ์ที่เกิดประโยชน์สุขแก่ประชาชน

- (๑) สามารถป้องกันกลุ่มเสี่ยงและผู้มีโอกาสเข้าไปเกี่ยวข้องกับยาเสพติด ทั้งการป้องกันเยาวชนกลุ่มเสี่ยงในและนอกสถานศึกษา กลุ่มผู้ใช้แรงงาน และประชาชนทั่วไป
- (๒) ลดจำนวนผู้ค้าโดยการปราบปรามสกัดกั้นการลักลอบขนส่งและจำหน่ายยาเสพติดในพื้นที่และเรือนจำอย่างจริงจังและต่อเนื่อง และส่งผลให้การแพร่ระบาดของยาเสพติดในภาพรวมเบาบางลงตลอดจนสามารถลดปัญหาอาชญากรรมที่เกี่ยวข้อง
- (๓) นำผู้เสพยาเสพติดเข้าสู่กระบวนการบำบัดฟื้นฟูอย่างเหมาะสม ตลอดจนมีการให้ความช่วยเหลือกลับมาใช้ชีวิตอย่างปกติสุขในสังคมอีกครั้ง
- (๔) สามารถดำเนินการป้องกันและแก้ไขปัญหายาเสพติดเป็นระบบครบวงจรอย่างต่อเนื่อง ทั้งด้านการป้องกันกลุ่มผู้มีโอกาสเข้าไปเกี่ยวข้องกับยาเสพติด การปราบปรามผู้ค้ายาเสพติด การบำบัดรักษาและฟื้นฟูสมรรถภาพ ผู้เสพยาเสพติด และการบริหารจัดการอย่างมีประสิทธิภาพ
- (๕) สามารถบูรณาการดำเนินงานของภาครัฐ ภาคประชาชน และภาคประชาสังคมในการดำเนินงานป้องกันและแก้ไขปัญหายาเสพติดให้อยู่ในระดับที่ไม่ส่งผลกระทบต่อการดำเนินชีวิตของประชาชนและมีผลการดำเนินงานที่เห็นเป็นรูปธรรมชัดเจน
- (๖) ประชาชนมีความมั่นใจและพึงพอใจกลไกในการป้องกันและแก้ไขปัญหายาเสพติดของภาครัฐ

### ๔.๕ การสังคมสงเคราะห์

จังหวัดยะลาแม้จะมีบริบท ขนบธรรมเนียมประเพณี และหลักศาสนา เป็นกรอบในการดำเนินชีวิต แต่เมื่อเข้าสู่ช่วงวัยรุ่นและเยาวชน ด้วยสภาพสังคมที่เปลี่ยนแปลงไป ทำให้วัยรุ่นและเยาวชนที่ไม่ได้ดำเนินชีวิตอยู่ในกรอบคำสอนของศาสนา มีปัญหาการมีเพศสัมพันธ์ที่ไม่ปลอดภัยส่งผลต่อปัญหาต่างๆ เกิดปัญหาการท้องก่อนวัยอันสมควร

พบว่า อัตราการคลอดของหญิงอายุ ๑๕ - ๑๙ ปี ไม่เกินเกณฑ์และมีแนวโน้มลดลง แต่การตั้งครรภ์ซ้ำในมารดาอายุน้อยกว่า ๒๐ ปี ยังเกินเกณฑ์ที่กำหนดและมีแนวโน้มที่สูงขึ้น โดยพบว่ามีปัญหา ๒ ส่วน คือ ส่วนที่ ๑ ระบบบริการให้คำปรึกษา เพื่อวางแผนครอบครัว หรือเว้นช่วงการมีบุตรยังไม่เข้มข้น และยังไม่มีการบริการเว้นช่วงการมีบุตรแบบกึ่งถาวร (ห่วงอนามัย / ยาฝัง) ครอบคลุมในสถานบริการ อีกทั้งขาดการทำงานเชิงรุกเยี่ยมบ้านดูแลต่อเนื่อง แม่วัยรุ่นที่อายุต่ำกว่า ๒๐ ปี ส่วนที่ ๒ เนื่องจากการวางแผนครอบครัวและการเว้นช่วงการมีบุตร ซึ่งไม่สามารถดำเนินงานได้ร้อยละ ๑๐๐ เนื่องจากมีข้อจำกัดบางประเด็น หรือบางรายที่รับบริการเว้นช่วงการมีบุตรแล้ว แต่ตั้งครรภ์ครั้งแรกอายุน้อยจึงมีความประสงค์ตั้งครรภ์ซ้ำก่อนอายุ ๒๐ ปี ดังนั้น การนำเสนอสถานการณ์ปัญหาผนวกกับการนำหลักการทางการแพทย์และสาธารณสุขและนำหลักศาสนามาบูรณาการการทำงานจะช่วยเสริมในการทำงานให้มีประสิทธิภาพ ส่งผลต่อสุขภาพและคุณภาพชีวิตของกลุ่มวัยรุ่นและเยาวชนต่อไป



## ๕. ระบบบริการพื้นฐาน

### ๕.๑ การคมนาคมขนส่ง

#### การดูแลบำรุงรักษาถนนขององค์การบริหารส่วนจังหวัดยะลา

มีหน้าที่ ควบคุม ดูแลบำรุงรักษาถนนขององค์การบริหารส่วนจังหวัด ในจังหวัดยะลา มีถนนโครงข่ายในความรับผิดชอบ จำนวน ๙๘ สายทาง ระยะทางทั้งสิ้น ๔๙๑.๗๑๓ กิโลเมตร เป็นถนนสายรองที่เชื่อมต่อจากทางหลวงแผ่นดิน ทางหลวงชนบท และเชื่อมต่อกับถนนภายในขององค์กรปกครองส่วนท้องถิ่นส่วนใหญ่เป็นถนนลาดยาง

#### ตารางจำนวนสายทางในความรับผิดชอบขององค์การบริหารส่วนจังหวัดยะลา

ครอบคลุมพื้นที่อำเภอ	จำนวนสายทาง	ชนิดผิวจราจร			ระยะทาง (กม.)
		ลาดยาง	คสล.	ลูกรัง	
เมือง	๒๔	๑๐๓.๘๙๓	๔.๔๑๐	-	๑๐๘.๓๐๓
ยะหา	๘	๔๔.๗๑๒	๐.๔๒๐	๒.๒๐๐	๔๗.๓๓๒
กาบัง	๓	๙.๑๗๒	๑.๔๕๐	-	๑๐.๖๒๒
รามัน	๒๒	๘๔.๕๗๓	๔.๐๘๐	-	๘๘.๖๕๓
กรงปินัง	๖	๓๓.๘๙๖	๐.๕๐๐	-	๓๔.๓๙๖
บันนังสตา	๑๗	๖๗.๕๙๑	๑๐.๓๕๒	-	๗๗.๙๔๓
ธารโต	๑๐	๙๐.๐๑๕	๑.๙๒๐	๐.๗๓๐	๙๒.๖๖๕
เบตง	๘	๒๙.๔๑๙	๒.๓๘๐	-	๓๑.๗๙๙
<b>รวม</b>	<b>๙๘</b>	<b>๔๖๓.๒๗๑</b>	<b>๒๕.๕๑๒</b>	<b>๒.๙๓๐</b>	<b>๔๙๑.๗๑๓</b>

ที่มา : องค์การบริหารส่วนจังหวัดยะลา  
ข้อมูล ณ วันที่ ๗ สิงหาคม ๒๕๖๔

#### บัญชีระยะทางในความรับผิดชอบของแขวงทางหลวงยะลา

#### ตารางแสดงหมายเลขทางหลวงและระยะทางของแขวงทางหลวงยะลา

หมายเลขทางหลวง	ตอนควบคุม	ชื่อสายทาง	กม. - กม.			ระยะทาง
๔๐๙	๐๒๐๐	ป่าพ้อ - ทำสาป	๑๘+๐๑๓	-	๓๔+๗๕๙	๑๖.๗๔๖
๔๑๐	๐๒๐๑	ยะลา - ตะบิงตังจี	๔๐+๓๖๕	-	๖๘+๗๑๔	๒๘.๓๔๙
๔๐๖๘	๐๑๐๐	ลำใหม่ - ลำพะยา	๐+๐๐๐	-	๖+๒๕๘	๖.๒๕๘
๔๐๘๒	๐๑๐๐	ยะลา - โด๊ะปะเก๊ะ	๐+๐๐๐	-	๑๑+๓๓๕	๑๑.๓๓๕
๔๐๘๙	๐๑๐๐	เตापุน - ทำสาป	๐+๐๐๐	-	๑+๘๒๕	๑.๘๒๕
๔๑๘	๐๒๐๐	ยูโป - ทำสาป	๒๖+๗๗๕	-	๓๕+๖๔๘.๕๙๑	๘.๘๗๔
๔๐๖๐	๐๒๐๐	กะรุปี - ตะโล๊ะทะเลอ	๑๖+๘๗๕	-	๒๘+๒๖๕	๑๑.๓๙๐
๔๐๖๓	๐๑๐๐	ปารามี่แต - โกตาบารู	๐+๐๐๐	-	๙+๙๑๗	๙.๙๑๗
๔๐๖๖	๐๑๐๐	โกตาบารู - ปือเล็งใต้	๐+๐๐๐	-	๒๒+๐๔๑	๒๒.๐๔๑



๔๐๖๗	๐๑๐๐	โกตาบารู - แบทอ	๐+๐๐๐	-	๑๒+๗๕๐	๑๒.๗๕๐
๔๐๗๑	๐๑๐๐	โกตาบารู - วังพญา	๐+๐๐๐	-	๑๓+๒๔๘	๑๓.๒๔๘
๔๐๙๒	๐๑๐๐	รามัน - จะรังตาดง	๐+๐๐๐	-	๑๗+๐๐๐	๑๗.๐๐๐
๔๐๖๕	๐๑๐๐	บ้านเนียง - ยะหา	๐+๐๐๐	-	๑๐+๗๖๐	๑๐.๗๖๐
๔๐๗๐	๐๑๐๐	ยะหา - บาละ	๐+๐๐๐	-	๒๙+๗๓๓	๒๙.๗๓๓
๔๐๗๗	๐๑๐๑	ยะหา - บากู	๐+๐๐๐	-	๑๐+๐๐๐	๑๐.๐๐๐
๔๐๘๕	๐๒๐๐	ธารคีรี - บันนังตามา	๕๐+๐๒๐	-	๕๑+๒๖๓	๑.๒๕๓
๔๑๗๖	๐๑๐๐	ปะแต - บาละ	๐+๐๐๐	-	๑๔+๖๗๘	๑๔.๖๗๘
๔๒๗๒	๐๑๐๐	ยี่อเนียง - คลองชิง	๐+๐๐๐	-	๑๙+๓๕๐	๑๙.๓๕๐
๔๑๐	๐๒๐๒	ตะบิงดิงจิง - บ่อหิน	๖๘+๗๑๔	-	๑๑๐+๖๓๖	๔๑.๙๒๒
๔๐๗๗	๐๑๐๒	บากู - บันนังस्ता	๑๐+๐๐๐	-	๓๒+๐๗๙	๒๒.๐๗๙
๔๒๗๓	๐๑๐๐	ตะบิงดิงจิง - สันกาหลง	๐+๐๐๐	-	๑๖+๗๐๐	๑๖.๗๐๐
๔๑๐	๐๒๐๓	บ่อหิน - เบตง	๑๑๐+๖๓๖	-	๑๕๙+๘๙๒	๔๙.๒๕๖
๔๓๖๓	๐๑๐๐	ฆอแย - กาโต	๐+๐๐๐	-	๑๑+๐๕๘.๔๓๓	๑๑.๐๕๘
๔๓๒๕	๐๑๐๐	ปากบาง-จุฬารณพัฒนา ๑๐	๐+๐๐๐	-	๙+๘๐๐	๙.๘๐๐
๔๓๒๖	๐๑๐๐	เบตง - บ้าน กม.๑๗	๐+๐๐๐	-	๒๗+๖๒๕	๒๗.๖๒๕
๔๒๔๔	๐๑๐๐	เบตง - ซาโห้	๐+๐๐๐	-	๒๑+๗๘๑	๒๑.๗๘๑
						<b>๔๕๕.๗๑๘</b>

\*\*\* จำนวน ๒๓ สายทาง ๒๖ ตอนควบคุม

## ๕.๒ การไฟฟ้า

### ศักยภาพพลังงานทดแทนของจังหวัดยะลา

#### ๑) พลังงานแสงอาทิตย์

ปัจจุบันเราใช้ประโยชน์จากพลังงานแสงอาทิตย์อยู่ ๒ รูปแบบ คือ การใช้ประโยชน์จากพลังงานความร้อนที่ได้โดยตรง กับการนำพลังงานแสงอาทิตย์เปลี่ยนเป็นพลังงานไฟฟ้า ซึ่งในการผลิตพลังงานจากแสงอาทิตย์จะขึ้นอยู่กับความเข้มแสงในแต่ละพื้นที่ และพื้นที่ในการติดตั้งอุปกรณ์ ตารางที่ ๒-๕ แสดงค่าความเข้มแสง และศักยภาพเชิงพลังงานที่ผลิตได้เป็นรายปี ตั้งแต่ปี พ.ศ. ๒๕๕๑ ถึง ปี พ.ศ. ๒๕๕๘



ตารางแสดงความเข้มแสง และศักยภาพเชิงพลังงานแสงอาทิตย์ ในพื้นที่จังหวัดยะลา ปี ๒๕๕๑ - ๒๕๕๘

ปี พ.ศ.	ความเข้มแสง และศักยภาพเชิงพลังงานจากแสงอาทิตย์	
	ความเข้มแสงเฉลี่ยรายปี	ศักยภาพเชิงพลังงาน
	(เมกะจูล(ตารางเมตรวัน/	พลังงานแสงอาทิตย์ (พันตันเทียบเท่าน้ำมันดิบ)
๒๕๕๕	๑๗.๕๐	๔,๔๙๙.๓๐
๒๕๕๖	๑๗.๕๐	๔,๔๗๘.๖๙
๒๕๕๗	๑๗.๕๐	๔,๔๗๘.๖๙
๒๕๕๘	๑๗.๕๐	๔,๔๗๘.๖๙
๒๕๕๙	๑๗.๕๐	๔,๔๙๙.๓๐
๒๕๖๐	๑๗.๕๐	๔,๔๗๘.๖๙
๒๕๖๑	๑๗.๕๐	๔,๔๗๘.๖๙
๒๕๖๒	๑๗.๕๐	๔,๔๗๘.๖๙

\*ที่มา : สำนักงานพลังงานจังหวัดยะลา

รวบรวมจากรายงานพลังงานทดแทนของประเทศไทย ๒๕๖๒ (Thailand Alternative Energy Situation ๒๐๑๙)

๒) พลังงานชีวมวล

พลังงานชีวมวล (Bio Energy) เป็นพลังงานทดแทน ที่ได้จากสารอินทรีย์ของชีวมวลต่างๆ มาแปรรูปเป็นพลังงาน ทั้งในรูปเชื้อเพลิงแข็ง (bio mass) และในรูปเชื้อเพลิงเหลว (bio fuels) การแปรรูปอาจกระทำด้วยการเผาไหม้ เพื่อเป็นพลังงานความร้อน หรือหมักให้เกิดการย่อยสลายทางชีวภาพ เพื่อเป็นก๊าซชีวภาพ (biogas) หรือการสกัดทางฟิสิกส์และเคมี เพื่อเป็นเชื้อเพลิงเหลว เช่น ไบโอดีเซล โดยสารอินทรีย์ของชีวมวล ได้มาจากพืชและสัตว์ ที่เป็นวัสดุเหลือใช้ทางการเกษตร เช่น ไม้ยางพารา ปาล์ม มะพร้าว ข้าว มูลสัตว์ ขยะ น้ำเสีย น้ำมันพืชใช้แล้ว ซึ่งมีอยู่อย่างต่อเนื่อง

ตารางแสดงศักยภาพเชิงพลังงานจากชีวมวลแข็ง ในพื้นที่จังหวัดยะลา ปี ๒๕๕๗ - ๒๕๖๒

ชีวมวลแข็งจาก		๒๕๕๗	๒๕๕๘	๒๕๕๙	๒๕๖๐	๒๕๖๑	๒๕๖๒
		พันตันเทียบเท่าน้ำมันดิบ (ktoe)					
ข้าว	แกลบ	๑.๗๔	๑.๗๔	๑.๔๓	๐.๘๒	๑.๑๓	๑.๑๓
	ฟางข้าว	๘.๗๙	๘.๗๙	๗.๒๑	๔.๑๕	๕.๖๙	๗.๗๒
ปาล์ม น้ำมัน	ทางใบและ ก้าน	๐.๗๓	๑.๑๘	๑.๒๖	๐.๓๘	๐.๕๒	๐.๖๕
	ใบปาล์ม	๐.๗๖	๑.๒๗	๑.๓๖	๐.๔๑	๐.๕๖	๐.๖๙
	กะลา	๐.๘๒	๑.๓๖	๑.๔๖	๐.๔๔	๐.๖๑	๐.๗๕
	ทะลาย	๐.๗๒	๑.๒๐	๑.๒๙	๐.๓๙	๐.๕๓	๐.๖๖





ชีวมวลแข็งจาก		๒๕๕๗	๒๕๕๘	๒๕๕๙	๒๕๖๐	๒๕๖๑	๒๕๖๒
		พินตันเทียบเท่าน้ำมันดิบ (ktoe)					
มะพร้าว	กะลา	๐.๗๔	๐.๖๙	๐.๗๐	๐.๖๓	๐.๖๓	๐.๔๒
	เปลือก ก และกาบ	๑.๕๑	๑.๔๒	๑.๔๔	๑.๓๐	๑.๓๐	๐.๘๕
	ก้าน ใบ จันทะลาย	๑.๔๒	๑.๓๓	๑.๓๕	๑.๒๒	๑.๒๒	๐.๘๐
ยางพารา	ถ่านไม้	๔๙.๓๐	๕๑.๓๓	๕๓.๒๘	๕๓.๕๘	๕๗.๘๐	๕๖.๒๒
	ไม้ฟืน	๒๒.๗๙	๒๓.๗๓	๒๔.๖๓	๒๔.๗๗	๒๖.๗๒	๒๕.๙๙
	เศษไม้	๔.๓๖	๗.๖๖	๗.๙๖	๘.๐๐	๘.๖๓	๘.๓๙
	ขี้เลื่อย	๒.๑๓	๒.๒๑	๒.๓๐	๒.๓๑	๒.๔๙	๒.๔๒
รวม		๙๕.๘๑	๑๐๓.๙๑	๑๐๕.๖๗	๙๘.๔๐	๑๐๗.๘๓	๑๐๖.๖๙

\*ที่มา : สำนักงานพลังงานจังหวัดฉะเชิงเทรา

รวบรวมจากรายงานพลังงานทดแทนของประเทศไทย ๒๕๖๒ (Thailand Alternative Energy Situation ๒๐๑๙)

### ๕.๓ การประปา

#### (๑) การประปาเทศบาลนครฉะเชิงเทรา

ตารางแสดงข้อมูลอัตราการผลิตและผู้ใช้ น้ำประปา ในเขตเทศบาลนครฉะเชิงเทรา

รายการ	ปี ๒๕๖๑	ปี ๒๕๖๒	ปี ๒๕๖๓
อัตราการผลิต (ลบ.ม.)	๙,๘๗๘,๕๐๐	๙,๓๖๖,๓๖๔	๔,๘๔๐,๑๙๗
ผู้ใช้ น้ำประปา (ราย)	๑๙,๑๒๖	๑๙,๔๗๑	๑๙,๖๗๒

\*ที่มา : กองการประปา เทศบาลนครฉะเชิงเทรา

ข้อมูล ณ เดือนสิงหาคม ๒๕๖๓

#### (๒) การประปาส่วนภูมิภาคสาขาเบตง

การประปาส่วนภูมิภาคสาขาเบตง ซึ่งรับผิดชอบในการผลิตและจำหน่ายน้ำประปา ในเขตพื้นที่อำเภอเบตง ซึ่งประกอบด้วย เทศบาลเมืองเบตง เทศบาลตำบลธารน้ำทิพย์ องค์การบริหารส่วนตำบลยงธรรม และองค์การบริหารส่วนตำบลตาเนาะแมเราะ โดยมีสถานีผลิตน้ำ ๒ แห่ง และกำลังผลิตรวม ๗๒๐ ลบ.ม./ชม. ดังนี้

ตารางแสดงสถานีผลิตน้ำ และกำลังผลิตน้ำ

ลำดับที่	สถานีผลิตน้ำ	กำลังผลิตน้ำ (ลบ.ม./ชม.)	ที่ตั้ง
๑	เบตง	๔๒๐	ตำบลเบตง อำเภอเบตง
๒	มหามงคล	๓๐๐	ตำบลเบตง อำเภอเบตง

ปีงบประมาณ ๒๕๖๓ ณ สิ้นเดือน กรกฎาคม ๒๕๖๓ การประปาส่วนภูมิภาคสาขาเบตง มีจำนวนผู้ใช้ น้ำรวม ๑๐,๘๓๐ ราย มีปริมาณการใช้น้ำรวม ๒,๐๓๗,๓๐๘ ลบ.ม. ซึ่งประกอบไปด้วยผู้ใช้ น้ำ ๓ ประเภท ดังนี้



ตารางแสดงจำนวนผู้ใช้น้ำ และปริมาณการใช้น้ำ แบ่งตามประเภทการใช้น้ำ

ประเภท	กลุ่มผู้ใช้น้ำ	จำนวนผู้ใช้น้ำ (ราย)	ปริมาณการใช้น้ำ (ลบ.ม.)
๑	ที่อยู่อาศัย	๙,๑๗๔	๑,๒๐๗,๙๔๖
๒	ราชการและธุรกิจขนาดเล็ก	๑,๓๕๕	๖๑๔,๐๖๘
๓	รัฐวิสาหกิจ, ธุรกิจขนาดใหญ่ และอุตสาหกรรม	๓๐๑	๒๑๕,๒๙๔
รวม		๑๐,๘๓๐	๒,๐๓๗,๓๐๘

การประปาส่วนภูมิภาคสาขาเบตง มีพื้นที่การให้บริการน้ำประปา ครอบคลุมพื้นที่ เทศบาลเมืองเบตง เทศบาลตำบลธารน้ำทิพย์ องค์การบริหารส่วนตำบลยะรม และองค์การบริหารส่วนตำบลตาเนาะแมเราะ โดยมีพื้นที่การให้บริการรวม ๑๓.๖๙๖ ตร.กม. โดยแบ่งตามพื้นที่ ดังนี้

ตารางแสดงจำนวนผู้ใช้น้ำ และพื้นที่การให้บริการ

เทศบาล/ตำบล	ผู้ใช้น้ำ (ราย)	พื้นที่ (ตร.กม.)
เทศบาลเมืองเบตง	๘,๕๔๗	๗.๙๖๗
เทศบาลตำบลธารน้ำทิพย์	๓๐๐	๐.๙๑๖
องค์การบริหารส่วนตำบลยะรม	๑,๙๕๑	๓.๓๐๙
องค์การบริหารส่วนตำบลตาเนาะแมเราะ	๓๒	๑.๕๐๔
รวม	๑๐,๘๓๐	๑๓.๖๙๖

๕.๔ โทรศัพท์

การให้บริการโทรศัพท์ของจังหวัด มี ๒ หน่วยงาน คือ บริษัท ทีโอที จำกัด (มหาชน) และบริษัท ไทยเทเลโฟน แอนด์ เทเลคอมมิวนิเคชั่น จำกัด (TT&T) โดยมีสถิติบริการโทรศัพท์ในปี ๒๕๖๓

ตารางแสดงสถิติการบริการโทรศัพท์ ปี ๒๕๖๓

บริษัท		บริษัท ทีโอที จำกัด (มหาชน)
จำนวนชุมสาย		๑๐๑
จำนวนหมายเลขที่มี		๓๓,๓๘๖
จำนวนเลขหมายที่มีผู้เช่า จำแนกตามประเภทผู้เช่า	ธุรกิจ	๑,๘๒๑
	บ้าน	๙,๗๑๙
	สาธารณะ	๘๓๕
	ราชการ	๒,๔๒๕
	ท.ศ.ท.	๒๗๙
รวม		๑๕,๐๒๒

ที่มา : บริษัท ทีโอที จำกัด (มหาชน)  
ข้อมูล ณ เดือน กรกฎาคม ๒๕๖๓



## ๕.๕ ไปรษณีย์หรือการสื่อสารหรือการขนส่ง และวัสดุ ครุภัณฑ์

### ตารางแสดงรหัสไปรษณีย์จังหวัดยะลา

อำเภอ	รหัสไปรษณีย์	ปณ.	หมายเหตุ
กรงปินัง	๙๕๐๐๐	ปณ.ยะลา	
กาบัง	๙๕๑๒๐	ปณ.ยะหา	
ธารโต	๙๕๑๓๐	ปณ.บันนังสตา	เฉพาะ ต.แม่หวาด ม.๖
ธารโต	๙๕๑๕๐	ปณ.ธารโต	
ธารโต	๙๕๑๗๐	ปณ.แม่หวาด	เฉพาะ ต.แม่หวาด ม.๑-๕, ม.๗-๘
บันนังสตา	๙๕๑๓๐	ปณ.บันนังสตา	
เบตง	๙๕๑๑๐	ปณ.เบตง	
เมือง	๙๕๐๐๐	ปณ.ยะลา	
เมือง	๙๕๑๖๐	ปณ.ลำใหม่	เฉพาะ ต.พร่อน, ต.ลิคิล, ต.ลำใหม่, ต.ลำพะยา
ยะหา	๙๕๑๒๐	ปณ.ยะหา	
รามัน	๙๕๑๔๐	ปณ.รามัน	

## ๖. ระบบเศรษฐกิจ

### ๖.๑ การเกษตร

จังหวัดยะลา เป็นจังหวัดใต้สุดของประเทศไทย มีพืชเศรษฐกิจสำคัญรองรับการผลิตในภาคอุตสาหกรรม ได้แก่ ยางพารา ไม้ยางพารา และไม้ผล (ทุเรียน ลองกอง มังคุด) ในอดีตพื้นที่ของจังหวัดยะลาอุดมสมบูรณ์ด้วยทรัพยากรธรรมชาติ คือ แร่ดีบุก ซึ่งปรากฏในสัญลักษณ์ประจำจังหวัด เป็นรูปการทำเหมืองหาบของประชาชน

#### ยางพารา

ยางพาราเป็นพืชเศรษฐกิจหลักของจังหวัดยะลา มีพื้นที่ปลูกยางพารามากเป็นอันดับ ๕ ของภาคใต้ รองจากจังหวัดสุราษฎร์ธานี สงขลา นครศรีธรรมราช และตรัง โดยในปี ๒๕๖๑ มีพื้นที่ปลูกยางทั้งหมด ๑,๒๙๓,๒๗๗ ไร่ และมีพื้นที่เปิดกรีดที่ให้ผลผลิตแล้ว ๑,๐๖๐,๒๒๙ ไร่ ผลผลิตรวม ๒๕๖,๕๘๙ ตัน/ปี เกษตรกรส่วนใหญ่ผลิตเป็น ยางก้อนถ้วย ร้อยละ ๖๓ น้ำยางสด ร้อยละ ๑๕ ยางแผ่นดิบ ร้อยละ ๒๐ และอื่น ๆ ร้อยละ ๒ โดยมีข้อมูลพื้นที่ปลูกยาง ผลผลิต ดังนี้



ตารางข้อมูลราคาขายพาราในจังหวัดยะลา ๕ ปีย้อนหลัง

หน่วย : บาท/กก.

ปี	น้ำยางสด (เฉลี่ย)	เศษยาง (โรงงาน) (เฉลี่ย)	ยางแผ่นดิบท้องถิ่น (เฉลี่ย)	ยางแผ่นดิบประมวล ตลก. (เฉลี่ย)	ยางแผ่นรมควัน ตลก. (เฉลี่ย)
ปี ๕๙	๔๒.๕๐	๓๘.๓๕	๔๒.๔๑	๔๗.๓๗	๕๑.๗๗
ปี ๕๙	๔๙.๗๖	๔๐.๔๕	๔๘.๖๙	๕๑.๐๖	๕๕.๙๘
ปี ๖๐	๕๗.๑๒	๔๗.๗๗	๕๖.๕๖	๕๙.๐๔	๕๙.๑๔
ปี ๖๑	๔๒.๗๕	๓๓.๓๙	๔๑.๑๐	๔๒.๖๐	๔๔.๗๙
ปี ๖๒	๔๓.๕๑	๒๙.๑๔	๔๒.๓๘	๔๓.๖๙	๔๕.๘๖
ปี ๖๓	๔๘.๕๑	๒๙.๑๔	๓๗.๒๒	๔๐.๖๑	๔๓.๒๐

ที่มา : การยางไทยแห่งประเทศไทย (สาขายะลา)

ในการปลูกยางพาราของจังหวัดยะลา เกษตรกรส่วนใหญ่นิยมปลูกพันธุ์ RRIM ๖๐๐ เนื่องจากพื้นที่เป็นเนินเขา ซึ่งไม่เหมาะที่จะปลูกยางพันธุ์อื่น ๆ ทำให้ผลผลิตเฉลี่ยต่อไร่ต่อปีต่ำ ประกอบกับเกษตรกรส่วนใหญ่เป็นสวนขนาดเล็ก มีพื้นที่ถือครอง ประมาณ ๕ - ๑๐ ไร่ต่อครัวเรือน ทำให้การกรีดยางมีความถี่เพิ่มขึ้น มีการปลูกทดแทนยางเก่า

**ปาล์มน้ำมัน**

ปาล์มน้ำมันเป็นพืชเศรษฐกิจที่สำคัญของจังหวัดยะลาอีกชนิดหนึ่ง ปลูกมากในพื้นที่อำเภอรามัน อำเภอเมืองยะลา และอำเภอเบตง เนื่องจากมีสภาพภูมิประเทศและภูมิอากาศที่เหมาะสม ในปี ๒๕๖๑ ปาล์มน้ำมันมีพื้นที่ปลูก จำนวน ๗,๖๑๙ ไร่ ปัจจุบันพื้นที่ปลูกปาล์มน้ำมันมีแนวโน้มเพิ่มขึ้น เนื่องจากการปรับเปลี่ยนพื้นที่ตามนโยบายการบริหารจัดการพื้นที่เกษตรกรรม (Zoning) จากพื้นที่ที่ไม่เหมาะสมสำหรับการปลูกข้าวมาปลูกปาล์มน้ำมัน และมีโรงงานรับซื้อผลผลิตปาล์มน้ำมันในพื้นที่จังหวัดปัตตานี และเริ่มมีจุดรวบรวมผลผลิตในพื้นที่มากขึ้น

ตารางสถานการณ์อุตสาหกรรมปาล์มในจังหวัดยะลา

ตารางแสดงเนื้อที่ปลูก เนื้อที่เก็บเกี่ยว ผลผลิตรวม และมูลค่าของไม้ยืนต้น ปี ๒๕๖๑-๒๕๖๓ จังหวัดยะลา								
ปี	เนื้อที่ปลูก (ไร่)	เนื้อที่ให้ผลผลิต (ไร่)	เนื้อที่เก็บเกี่ยว (ไร่)	ผลผลิตเฉลี่ย (กก./ไร่)	ผลผลิตรวม (ตัน)	ราคาผลผลิตเฉลี่ย (บาท/กก.)	รวมมูลค่า (ล้านบาท)	ครัวเรือนปลูก (ครัวเรือน)
๒๕๖๑	๗,๖๑๙	๖,๒๓๑	๖,๒๓๑	๑,๘๕๑	๑๑,๕๐๔	๔	๔๒	๑,๑๖๐
๒๕๖๒	๗,๓๐๓	๖,๗๒๘	๒,๗๒๘	๑,๕๗๕	๑๐,๕๗๔	๒.๘๓	๒๙.๑๘	๑,๑๖๐
๒๕๖๓	๘,๑๖๒	๕,๒๘๒	๔,๘๗๙	๑,๓๙๓	๗,๓๑๒	๓.๓	๒๒.๒๒	๑,๑๖๐

ที่มา : สำนักงานเกษตรจังหวัดยะลา ปี ๒๕๖๓



### ไม้ผลที่สำคัญของจังหวัดยะลา

จังหวัดยะลามีพื้นที่ในการทำสวนผลไม้มากรองลงมาจากการปลูกยางพารา ซึ่งไม้ผลที่เป็นพืชเศรษฐกิจที่สำคัญของจังหวัด ได้แก่ ทุเรียน ลองกอง มังคุด เงาะ ส้มโชกุน และกล้วยหิน การปลูกไม้ผลของเกษตรกรส่วนใหญ่มีลักษณะเป็นสวนผสม คือ มีการปลูกไม้ผลทุกชนิดในสวนเดียวกันแต่จะแบ่งพื้นที่ปลูกไม้ผลชนิดใด เป็นหลักขึ้นอยู่กับสภาพพื้นที่ในการปลูก เช่น ทุเรียนและกล้วยหินปลูกมากในอำเภอบันนังสตา ลองกองปลูกมากในพื้นที่อำเภอธารโตและอำเภอบันนังสตา มังคุดและเงาะ ปลูกมากในอำเภอธารโตส่วนส้มโชกุนพื้นที่ปลูกที่สำคัญและเหมาะสมอยู่ในพื้นที่อำเภอบेतง

**ทุเรียน** เป็นไม้ผลที่มีความสำคัญทางเศรษฐกิจของจังหวัดยะลา มีการปลูกในพื้นที่ของทุกอำเภอปลูกมากที่สุดในพื้นที่อำเภอบันนังสตาในปี ๒๕๖๑ จังหวัดยะลามีพื้นที่ปลูกทุเรียนจำนวน ๕๔,๒๔๒ ไร่ โดยทุเรียนพันธุ์หอมทองมีปริมาณการผลิตและมูลค่ามากที่สุดเมื่อเทียบกับทุเรียนพันธุ์อื่นๆ ทางด้านปริมาณผลผลิตจะมีปริมาณเพิ่มขึ้นหรือลดลงขึ้นอยู่กับสภาพภูมิอากาศและปริมาณน้ำฝนที่ผันผวนในแต่ละปี ซึ่งส่งผลกระทบต่อราคาของทุเรียนขณะที่พื้นที่การปลูกทุเรียนมีแนวโน้มเพิ่มสูงขึ้น เนื่องจากราคายางพาราตกต่ำ ประกอบกับในระยะ ๕ ปีที่ผ่านมา ราคาผลผลิตทุเรียนสูงขึ้นมาโดยตลอด ทำให้เกษตรกรบางส่วนโค่นยางพารา เพื่อปรับเปลี่ยนมาทำสวนทุเรียน

ตารางแสดงข้อมูลพื้นที่ เนื้อที่ให้ผลผลิต ผลผลิตและผลผลิตต่อไร่ทุเรียนรายอำเภอ

อำเภอ	เนื้อที่ยืนต้น(ไร่)			เนื้อที่ให้ผล (ไร่)			ผลผลิต (ตัน)			ผลผลิตต่อไร่		
	ปี ๒๕๕๙	ปี ๒๕๖๐	ปี ๒๕๖๑	ปี ๒๕๕๙	ปี ๒๕๖๐	ปี ๒๕๖๑	ปี ๒๕๕๙	ปี ๒๕๖๐	ปี ๒๕๖๑	ปี ๒๕๕๙	ปี ๒๕๖๐	ปี ๒๕๖๑
เมืองยะลา	๓,๗๖๘	๓,๒๗๕	๓,๒๗๕	๓,๕๑๔	๓,๐๒๑	๓,๐๔๐	๑,๑๐๐	๖๖๕	๑,๔๕๙	๓๑๓	๒๒๐	๔๘๐
รามัน	๓,๐๙๖	๓,๑๖๗	๓,๒๘๗	๒,๙๓๗	๒,๙๓๗	๒,๙๓๗	๑,๕๘๓	๖๓๑	๑,๕๕๗	๕๓๖	๒๑๕	๕๓๐
เบตง	๓,๙๒๐	๕,๑๔๔	๖,๖๘๗	๒,๙๕๖	๓,๒๔๗	๓,๔๗๔	๑,๖๑๗	๑,๗๓๗	๔,๑๖๙	๕๕๗	๕๓๕	๑๒๐๐
ยะหา	๓,๐๕๒	๓,๑๑๗	๓,๑๑๗	๒,๘๘๖	๒,๘๘๖	๒,๘๘๖	๑,๔๘๑	๑,๐๓๖	๒,๑๘๘	๕๑๓	๓๕๙	๗๕๘
บันนังสตา	๑๖,๙๓๖	๑๖,๙๓๖	๑๗,๗๖๑	๑๖,๓๖๒	๑๖,๓๖๒	๑๖,๓๖๒	๘,๕๐๘	๒,๙๕๕	๑๑,๔๕๓	๕๒๐	๑๘๐	๗๐๐
ธารโต	๑๕,๓๒๓	๑๕,๗๘๘	๑๕,๗๘๘	๑๒,๖๗๓	๑๒,๙๖๑	๑๒,๙๖๑	๖,๘๙๔	๓,๔๙๙	๙,๓๓๒	๕๔๔	๒๗๐	๗๒๐
กาบัง	๘๓๖	๘๔๑	๘๔๖	๗๓๑	๗๓๑	๗๓๑	๓๕๕	๑๗๘	๓๗๔	๔๘๖	๒๔๓	๕๑๑
กรงปินัง	๓,๓๘๒	๓,๔๔๙	๓,๔๘๑	๒,๖๕๓	๒,๗๓๒	๒,๗๓๒	๑,๓๘๘	๑,๑๐๖	๑,๙๑๒	๕๒๓	๔๐๕	๗๐๐
รวม	๕๐,๓๑๓	๕๑,๗๑๗	๕๔,๒๔๒	๔๔,๗๑๒	๔๔,๘๗๗	๔๕,๑๒๓	๒๒,๒๒๖	๑๑,๗๙๘	๓๒,๔๕๓	๕๑๓	๓๐๓	๗๐๐

ที่มา : สำนักงานเกษตรจังหวัดยะลา ปี ๒๕๖๓

ตารางแสดงข้อมูลปริมาณ และมูลค่าการปลูกทุเรียนจังหวัดยะลา

ปี พ.ศ.	ปริมาณผลผลิต (ตัน)	ราคาเฉลี่ย (บาท/กิโลกรัม)	มูลค่าการผลิต (ล้านบาท)
๒๕๕๖	๑๘,๒๒๙	๒๕	๔๕๕.๗๓
๒๕๕๗	๓๐,๐๐๗	๒๗	๘๑๐.๑๙
๒๕๕๘	๒๔,๙๖๕	๒๕	๖๒๔.๑๓
๒๕๕๙	๒๒,๙๒๖	๒๙	๖๖๔.๘๕
๒๕๖๐	๑๑,๗๙๘	๔๐	๔๗๐.๓๐
๒๕๖๑	๓๒,๔๕๓	๕๐	๑๖๒๐.๑๙

ที่มา : สำนักงานเกษตรจังหวัดยะลา ปี ๒๕๖๓



**ลองกอง** เป็นผลไม้เมืองร้อน เจริญเติบโตและให้ผลผลิตได้ดีในสภาพภูมิอากาศร้อนชื้น สภาพดินที่เหมาะสมดินร่วนปนทราย มีอินทรีย์วัตถุค่อนข้างสูงและน้ำเพียงพอ ยะลาเป็นจังหวัดที่มีพื้นที่เหมาะสมในการปลูกลองกองอีกทั้งเกษตรกรนิยมปลูกควบคู่ไปกับผลไม้ชนิดอื่นในสวนเดียวกัน ในปี ๒๕๖๑ จังหวัดยะลา มีพื้นที่ปลูกลองกอง จำนวน ๓๓,๙๖๘ ไร่ พื้นที่ให้ผลผลิต ๓๓,๐๐๔ ไร่ ปลูกมากที่สุดในพื้นที่อำเภอธารโต และบันนังสตาทางด้านปริมาณผลผลิตมีปริมาณเพิ่มขึ้น เนื่องจากสภาพอากาศเอื้ออำนวยไม่แปรปรวนเหมือนปีที่ผ่านมา รวมทั้งต้นลองกองได้พักต้นสะสมอาหาร และได้น้ำเพียงพอ ส่งผลให้ต้นลองกองสมบูรณ์และให้ผลผลิตได้มากขึ้น

**ตารางแสดงข้อมูลปริมาณ และมูลค่าการปลูกลองกองจังหวัดยะลา**

ปี พ.ศ.	ปริมาณผลผลิต (ตัน)	ราคาเฉลี่ย (บาท/กิโลกรัม)	มูลค่าการผลิต (ล้านบาท)
๒๕๕๖	๙,๒๖๖	๙.๗๘	๙๐.๖๖
๒๕๕๗	๒๒,๔๐๔	๗	๑๕๖.๘๒๘
๒๕๕๘	๑๔,๑๘๕	๗	๙๙.๒๙๕
๒๕๕๙	๑๒,๐๙๑	๑๑	๑๓๓.๐๐
๒๕๖๐	๖๐๐	๑๘	๑๐.๘๐
๒๕๖๑	๔,๕๔๖	๒๒	๗๙.๓๘

ที่มา : สำนักงานเกษตรจังหวัดยะลา ปี ๒๕๖๓

**มังคุด** เป็นผลไม้ยืนต้นขนาดใหญ่ ชอบอากาศร้อนชื้น อุณหภูมิที่เหมาะสมอยู่ในช่วง ๒๕ - ๓๐ องศาเซลเซียส มังคุดถือเป็นราชินีผลไม้ ได้รับความนิยมนำมาบริโภคทั้งในและต่างประเทศ ในปี ๒๕๖๑ จังหวัดยะลา มีพื้นที่การปลูกมังคุดจำนวน ๗,๓๙๙ ไร่ และพื้นที่ให้ผลผลิต ๖,๘๖๑ ไร่ ปริมาณผลผลิตมังคุดมีปริมาณเพิ่มขึ้นจากปีก่อน

**ตารางแสดงข้อมูลปริมาณ และมูลค่าการปลูกมังคุดจังหวัดยะลา**

ปี พ.ศ.	ปริมาณผลผลิต (ตัน)	ราคาเฉลี่ย (บาท/กิโลกรัม)	มูลค่าการผลิต (ล้านบาท)
๒๕๕๖	๔,๘๐๗	๑๓.๐๐	๖๒.๔๙
๒๕๕๗	๒,๐๗๘	๑๓.๐๖	๒๗.๑๔
๒๕๕๘	๓,๒๑๓	๑๓.๐๐	๔๑.๗๗
๒๕๕๙	๒,๗๙๓	๑๖	๔๔.๖๙
๒๕๖๐	๓๑๙	๒๐	๗.๒๙
๒๕๖๑	๓,๓๐๗	๑๘	๗๒.๓๖

ที่มา : สำนักงานเกษตรจังหวัดยะลา ปี ๒๕๖๓

**เงาะ** เป็นไม้ผลยืนต้นขนาดกลางถึงขนาดใหญ่ ชอบอากาศร้อนชื้นเช่นเดียวกับมังคุด จึงมีการปลูกรวมอยู่ในสวนเดียวกัน ในปี ๒๕๖๑ เงาะมีพื้นที่ปลูกจำนวน ๓,๒๘๘ ไร่ เนื้อที่ปลูกลดลงเนื่องจากเกษตรกรปรับเปลี่ยนไปปลูกทุเรียนและราคาผลผลิตไม่คุ้มค่าต่อการจัดการ สำหรับผลผลิตมีปริมาณเพิ่มขึ้นจากสภาพอากาศที่เอื้ออำนวยต่อการออกดอกติดผล และเงาะออกดอกติดผลน้อยในปีที่ผ่านมา ทำให้มีระยะเวลาพักต้นสะสมอาหารนานขึ้นพร้อมจะให้ผลผลิตมากขึ้น



### ตารางแสดงข้อมูลปริมาณ และมูลค่าการปลูกเงาะจังหวัดยะลา

ปี พ.ศ.	ปริมาณผลผลิต (ตัน)	ราคาเฉลี่ย (บาท/กิโลกรัม)	มูลค่าการผลิต (ล้านบาท)
๒๕๕๖	๒,๑๒๕	๗.๐๐	๑๔.๘๗
๒๕๕๗	๑,๙๗๗	๗.๕๑	๑๔.๘๔
๒๕๕๘	๑,๘๙๘	๙.๐๐	๑๗.๐๗
๒๕๕๙	๑,๔๕๖	๑๑	๑๖.๐๒
๒๕๖๐	๓๒๕	๑๖	๖
๒๕๖๑	๑,๖๓๘	๑๕	๒๗

ที่มา : สำนักงานเกษตรจังหวัดยะลา ปี ๒๕๖๓

**ส้มโชกุน** เป็นไม้ผลเศรษฐกิจที่สำคัญของจังหวัดยะลาอีกชนิดหนึ่ง นิยมปลูกมากในพื้นที่อำเภอเบตง เนื่องจากสภาพภูมิอากาศที่เหมาะสม คือ ตั้งอยู่ในพื้นที่สูงได้รับแสงแดดเต็มที่และนานในช่วงกลางวันและมีอากาศที่หนาวเย็นและถ่ายเทได้ดีในช่วงกลางคืน ในปี ๒๕๖๑ ส้มโชกุนมีพื้นที่ปลูกจำนวน ๕๙๑ ไร่ปัจจุบันส้มโชกุนมีปริมาณลดลงเนื่องจากต้นส้มโชกุนมีอาการทรุดโทรม เพราะปลูกมาแล้วหลายปีประกอบกับมีต้นทุนในการผลิตสูงจากการใช้สารเคมีในการกำจัดโรคแมลงศัตรูพืชทำให้บางส่วนต้องเลิกกิจการและตัดต้นส้มทิ้ง

### ตารางแสดงข้อมูลปริมาณ และมูลค่าการปลูกส้มโชกุนจังหวัดยะลา

ปี พ.ศ.	ปริมาณผลผลิต (ตัน)	ราคาเฉลี่ย (บาท/กิโลกรัม)	มูลค่าการผลิต (ล้านบาท)
๒๕๕๖	๑,๓๙๒	๗๘	๑๐๙.๘๖
๒๕๕๗	๑,๑๙๖	๕๑	๑๐๓.๓๘
๒๕๕๘	๑,๑๖๕	๕๓	๑๐๓.๕๓
๒๕๕๙	๑,๐๗๙	๕๒	๑๐๕.๐๐
๒๕๖๐	๙๗๓	๑๐๐	๑๐๓.๖๘
๒๕๖๑	๒๖๐.๕๓	๙๕	๒๒.๕๓

ที่มา : สำนักงานเกษตรจังหวัดยะลา ปี ๒๕๖๓

**กล้วยหิน** สิ่งบ่งชี้ทางภูมิศาสตร์ (GI) ของจังหวัดยะลา ที่มีต้นกำเนิดในพื้นที่จังหวัดยะลา และปลูกมากในพื้นที่อำเภอบันนังสตา ซึ่งมีลักษณะภูมิประเทศและภูมิอากาศที่เหมาะสมต่อการเจริญเติบโตของกล้วยหิน ปัจจุบันมีความต้องการในการบริโภคกล้วยหินในปริมาณที่สูงขึ้น ทั้งในรูปแบบผลผลิตสดและสินค้าแปรรูป สามารถปลูกได้ทั้งในรูปแบบสวนเดี่ยว สวนผสมและพืชแซมในสวนยางพารา สร้างรายได้ให้กับเกษตรกรชาวยะลาสูงขึ้นในแต่ละปี



ตารางแสดงข้อมูลปริมาณ และมูลค่าการปลูกกล้วยหินจังหวัดยะลา

ปี พ.ศ.	ปริมาณผลผลิต (ตัน)	ราคาเฉลี่ย (บาท/กิโลกรัม)	มูลค่าการผลิต (ล้านบาท)
๒๕๕๖	๕,๙๐๐	๑๘	๘๕.๖๐
๒๕๕๗	๖,๐๙๔	๑๕	๙๑.๙๔
๒๕๕๘	๗,๕๙๙	๑๕	๑๑๓.๙๘
๒๕๕๙	๕,๐๒๔	๑๕	๗๕.๓๖
๒๕๖๐	๑,๓๘๕.๕	๑๕	๒๐.๗๗
๒๕๖๑	๑,๘๒๒.๘๖	๑๕.๔๑	๒๘.๑๕

ที่มา : สำนักงานเกษตรจังหวัดยะลา ปี ๒๕๖๓

**ข้าว** จังหวัดยะลา มีพื้นที่นาข้าว จำนวน ๕๒,๕๓๐ ไร่ แต่ปัจจุบันเกษตรกรได้ปลูกข้าวเพียง ๑๗,๓๒๖ ไร่ ซึ่งจากการวิเคราะห์ความเหมาะสมในการปลูกข้าวของจังหวัดยะลา พบว่า เป็นพื้นที่ที่มีความเหมาะสมมากเพียง ร้อยละ ๙ ซึ่งส่วนใหญ่อยู่ในพื้นที่อำเภอรามันและอำเภอเมืองยะลา และมีพื้นที่ปลูกข้าวที่มีความเหมาะสมปานกลาง ร้อยละ ๓๙ ในพื้นที่อำเภอรามัน เมืองยะลา ยะหา กรงปินัง และบันนังสตา และมีพื้นที่นาข้าวที่ไม่มีความเหมาะสม ร้อยละ ๑๒ ทำให้พื้นที่นาข้าวกว่า ๓๐,๐๐๐ ไร่ ถูกปล่อยให้ทิ้งร้างไม่เกิดการใช้ประโยชน์จากที่ดินให้คุ้มค่า ส่งผลต่อรายได้เกษตรกรชาวนาและความมั่นคงทางอาหารโดยรวมของพื้นที่จังหวัดยะลา

**๖.๒ การประมง**

กิจกรรมด้านการประมงผลผลิตด้านการประมงในปี ๒๕๖๐ รวมทั้งสิ้น ๒๕๐๖.๒ ตัน มีมูลค่ารวม ๑๕๒.๖ ล้านบาท แบ่งเป็น

- ด้านการเพาะเลี้ยงสัตว์น้ำ เกษตรกรผู้เพาะเลี้ยงสัตว์น้ำมีจำนวน ๓,๔๔๕ ครัวเรือน พื้นที่ขนาด ๖๓๑.๔ ไร่ ผลผลิตสัตว์น้ำ ๑,๔๙๒.๘ ตัน คิดเป็นมูลค่า ๘๕.๓ ล้านบาท ชนิดสัตว์น้ำที่นิยมเลี้ยงมากที่สุดคือ ปลาดุก รองลงมาคือ ปลานิลและปลาตะเพียน

- ส่วนการจับสัตว์น้ำจากแหล่งน้ำธรรมชาติ เช่น ห้วย หนอง คลอง บึง อ่างเก็บน้ำต่างๆ มีพื้นที่โดยประมาณ ๔๑,๕๑๖ ไร่ มีผลผลิตสัตว์น้ำที่จับได้ ๑,๐๑๓.๔ ตัน คิดเป็นมูลค่า ๖๗.๓ ล้านบาท โดยชนิดสัตว์น้ำที่ได้รับมากที่สุดคือ ปลานิล รองลงมาคือปลาตะเพียนและปลาสวาย

**ผลผลิตสัตว์น้ำชนิดต่างๆ ที่จับได้จากการเพาะเลี้ยงสัตว์น้ำ จังหวัดยะลา พ.ศ.๒๕๕๘-๒๕๖๐**

ชนิดสัตว์น้ำ	ปี ๒๕๕๘ (ตัน)	ปี ๒๕๕๙ (ตัน)	ปี ๒๕๖๐ (ตัน)
ปลาดุก	๙๓๕.๕	๑,๕๙๔.๔	๘๖๒.๙
ปลานิล	๖๑๐.๑	๖๐๓.๔	๓๘๒.๒
ปลาตะเพียน	๙๕.๑	๘๑.๓	๖๗.๓
ปลาจิ้น	๖๔.๔	๑๙.๑	๔๖.๗
ปลาจาระเม็ด	๑๗.๘	๖.๕	๒๖.๓
ปลายี่สก	๔.๓	๓๗.๗	๒๓.๒





ปลาแรด	๔.๒	๑๖.๔	๔.๒
ปลาหมอ	๔.๐	๗.๕	๔.๘
ปลาสร้อย	๓.๙	๒.๔	๕.๔
สัตว์น้ำอื่นๆ	๒.๐	๖๐.๓	๖๙.๘
<b>รวมยอด</b>	<b>๑,๗๔๑.๔</b>	<b>๒,๔๒๙.๑</b>	<b>๑,๔๙๒.๗</b>

ที่มา : สำนักงานประมงจังหวัดยะลา

### ๖.๓ การปศุสัตว์

ปี ๒๕๕๘ จังหวัดยะลามีเกษตรกรผู้เลี้ยงสัตว์ จำนวนกว่า ๔๒,๘๒๗ ราย ซึ่งประกอบอาชีพเลี้ยงสัตว์ตามชนิดสัตว์ ๙ ชนิดสัตว์ พบว่า จำนวนผู้เลี้ยงสัตว์มากที่สุด คือ พื้นที่อำเภอรามัน จำนวน ๑๑,๘๐๑ ราย รองลงมาคือ อำเภอเมืองยะลา จำนวน ๖,๒๘๕ ราย ซึ่งเกษตรกรส่วนใหญ่เป็นเกษตรกรที่เลี้ยงสัตว์แบบรายย่อยจำนวนสัตว์ที่เลี้ยงแต่ละครัวเรือนมีน้อย และจะเลี้ยงแบบปล่อยตามธรรมชาติ ไม่มีการจัดการเลี้ยงดูตามวิธีการที่ถูกต้อง ประกอบกับการเลี้ยงสัตว์เกษตรกรส่วนใหญ่ยึดเป็นอาชีพเสริม ซึ่งอาชีพหลักก็คือ การทำสวนยางพารา สวนผลไม้ และไร่นา

### ตารางแสดงข้อมูลจำนวนเกษตรกรและพื้นที่ทำการปศุสัตว์

อำเภอ	เกษตรกรผู้เลี้ยงสัตว์ (ราย)			พื้นที่ปลูกหญ้า พืชอาหารสัตว์ (ไร่)		
	ปี ๒๕๕๖	ปี ๒๕๕๗	ปี ๒๕๕๘	ปี ๒๕๕๖	ปี ๒๕๕๗	ปี ๒๕๕๘
เมืองยะลา	๔,๔๘๕	๕,๒๓๖	๖,๒๘๕	๒๖๓.๕๐	๒๖๓.๕๐	๒๒๐.๒๕
เบตง	๔,๗๒๒	๕,๑๒๐	๕,๔๐๐	๑๙,๘๒๖.๕๐	๕,๒๐๒.๐๐	๒๑๖.๗๕
บันนังสตา	๔,๘๑๘	๕,๒๓๕	๕,๔๐๖	๑๑,๑๑๘.๗๕	๑๐,๘๖๓.๗๕	๕๘๐.๕๐
ธารโต	๒,๓๕๕	๒,๗๓๗	๒,๗๗๑	๑๗,๐๕๗.๐	๓,๓๔๗.๕๐	๓,๓๒๘.๗๕
ยะหา	๒,๗๗๙	๒,๙๐๕	๓,๑๑๕	๙.๐	๓๓.๐๐	๔๐
รามัน	๙,๘๓๐	๙,๖๘๑	๑๑,๘๐๑	๑,๓๓๙.๕๐	๑,๔๑๐.๕๐	๑,๓๖๑.๕๐
กาบัง	๓,๓๕๑	๓,๓๖๙	๓,๓๘๑	๕๖๐.๐	๑,๐๒๘.๕๐	๙๔๕.๕๐
กรงปินัง	๔,๓๔๖	๔,๔๖๘	๔,๖๖๘	๖๘๘.๒๕	๗๗๑.๐๐	๑,๓๖๖.๒๕
<b>รวม</b>	<b>๓๖,๖๘๖</b>	<b>๓๘,๗๕๑</b>	<b>๔๒,๘๒๗</b>	<b>๕๐,๘๖๒.๕๐</b>	<b>๒๒,๙๑๙.๗๕</b>	<b>๘,๐๕๙.๕๐</b>

ที่มา : สำนักงานปศุสัตว์จังหวัดยะลา



ตารางแสดงข้อมูลด้านการเลี้ยงและมูลค่าผลผลิตปศุสัตว์จังหวัดยะลา

ชนิดสัตว์เลี้ยง	ปี ๒๕๕๖		ปี ๒๕๕๗		ปี ๒๕๕๘	
	จำนวนสัตว์เลี้ยง (ตัว)	มูลค่าผลผลิต (ล้านบาท)	จำนวนสัตว์เลี้ยง (ตัว)	มูลค่าผลผลิต (ล้านบาท)	จำนวนสัตว์เลี้ยง (ตัว)	มูลค่าผลผลิต (ล้านบาท)
โคเนื้อ	๓๓,๔๙๐	๑๐๐๔.๗๐	๓๐,๕๔๗	๙๑๖.๔๑	๓๗,๑๗๒	๑,๑๑๕.๑๖
กระบือ	๓๕๐	๑๒.๒๕	๑,๐๘๕	๓๗.๙๗	๑,๐๘๕	๓๒.๕๕
สุกร	๑๘,๓๓๒	๑๔๖.๖๕	๑๕,๒๐๘	๑๒๑.๖๖	๑๕,๒๐๘	๑๒๑.๖๖
ไก่ไข่	๗๓,๕๑๗	๑๘.๔๐	๑๐๗,๙๑๗	๒๖.๙๘	๗๓,๑๐๔	๑๖.๐๘
ไก่เนื้อ	๓๒,๙๓๑	๕.๙๒	๕,๔๓๔	๙๗๑.๙๗	๓๖,๓๕๙	๔.๙๐
ไก่พื้นเมือง	๖๐๐,๒๘๐	๑๓๒.๖๐	๕๖๕,๔๕๒	๑๒๔.๔๐	๔๘๘,๘๖๔	๙๗.๗๗
เป็ด	๒๓๒,๙๔๓	๓๘.๔๓	๑๕๕,๗๖๕	๒๔.๙๒	๑๖๕,๒๕๕	๒๙.๗๔
แพะ	๔๙,๓๒๖	๒๗๑.๒๙	๔๓,๙๐๕	๒๔๑.๔๗	๔๔,๓๙๘	๑๒๐.๗๖
แกะ	๔,๑๖๕	๑๖.๗๐	๑,๘๗๗	๗.๕๐	๒,๗๙๐	๘.๖๔

ที่มา : สำนักงานปศุสัตว์จังหวัดยะลา

**๖.๔ การบริการ**

**บริการด้านความปลอดภัย**

จังหวัดยะลา มุ่งเน้นการบูรณาการจากหน่วยงานที่เกี่ยวข้องในด้านการรักษาความปลอดภัยในชีวิตและทรัพย์สินของประชาชนและนักท่องเที่ยว โดยเฉพาะในพื้นที่อำเภอเบตง การบริหารจัดการแรงงานต่างด้าวอย่างเป็นระบบ ซึ่งจะเป็นส่วนช่วยลดปัญหาด้านความปลอดภัย ความมั่นคงและปัญหาอื่น ๆ ที่จะตามมาในอนาคต รวมไปถึงการแก้ไขปัญหาเสพติดอย่างเป็นระบบทั้งในเชิงรับและเชิงรุก โดยมีเป้าหมายการดำเนินงาน ดังนี้

- ควบคุมการทำงานของคนต่างด้าวและระบบดูแลสุขภาพแรงงานต่างด้าว
- สร้างความร่วมมือและความสัมพันธ์อันดีกับประเทศเพื่อนบ้าน
- สร้างเครือข่ายการข่าวเพื่อความมั่นคง
- จัดตั้งระบบการป้องกันและรักษาความปลอดภัย CCTV

**๖.๕ การท่องเที่ยว**

**(๑) แหล่งท่องเที่ยวเชิงธรรมชาติ**

**สวนขวัญเมือง**

เป็นสวนสาธารณะกลางเมืองยะลา ดัดแปลงมาจากสวนสาธารณะพญาโกย อยู่ห่างจากศาลเจ้าพ่อหลักเมืองประมาณ ๓๐๐ เมตร มีเนื้อที่ประมาณ ๒๐๗ ไร่ จัดให้เป็นสนามกีฬา สถานที่พักผ่อนหย่อนใจของชาวเมือง โดยเฉพาะทะเลสาบ มีเนื้อที่ ๖๙ ไร่ เนื่องจากจังหวัดยะลาเป็นจังหวัดชายแดนภาคใต้ที่มีพื้นที่ทั้งหมดเป็นป่าเขา ไม่มีชายแดนทะเลเลย ทางเทศบาลเมืองยะลาจึงได้จัดทำชายหาดจำลองขึ้น มีสนามแข่งขันนกเขาขนาเสียง ซึ่งเป็นสนามมาตรฐานใหญ่ที่สุดในจังหวัดภาคใต้ โดยมี พลเอกเปรม ติณสูลานนท์ เป็นผู้ทำพิธีเปิด “สวนขวัญเมือง” อย่างเป็นทางการเมื่อวันที่ ๒๑ กรกฎาคม ๒๕๒๙

**น้ำตกบูเกะปิโล หรือน้ำตกตะวันรัศมี**

อยู่ระหว่างตำบลบูเกะปิโลกับตำบลบันนังสาเรง อำเภอเมืองยะลา ที่สันเขาลูกนี้มีน้ำตกซึ่งตามประวัติเป็นที่พักผ่อนหย่อนใจของเจ้าผู้ครองนครเมืองรามัน ในสมัยที่เมืองชายแดนภาคใต้ยังแยกตัวเป็น ๗ หัวเมือง อยู่ห่างจากทางหลวงแผ่นดินสายยะลา - รามัน ๑ กม.



## ถ้ำคนโท

อยู่ห่างจากตัวเมืองยะลาประมาณ ๖ กิโลเมตร บนถนนสายยะลา - ยะหาด้านขวามือ หรือถึงก่อนถ้ำคูหาภิมุขเพียง ๑ กิโลเมตร มีรถประจำทางจากตัวเมืองผ่านทุกครึ่งชั่วโมง เมื่อลงจากรถแล้วเดินเข้าไปตามถนนเล็ก ๆ ประมาณ ๕๐ เมตร ผ่านป่าละเมาะไปยังทิวเขากำป๋นอันเป็นที่ตั้งของถ้ำสำเภาทอง และถ้ำคนโทเมื่อผ่าน ถ้ำสำเภาทองแล้วเดินเลียบเชิงเขาไปอีก ๑๕ นาที จึงถึงถ้ำคนโท ซึ่งเป็นถ้ำที่มีความสวยงาม และใหญ่ที่สุดในภูเขากำป๋น เป็นภูเขาหินอ่อน ภายในถ้ำมีหินงอกสูงประมาณ ๑๒๐ เมตร มีลักษณะคล้ายผู้หญิงนั่งสมาธิใคร ๆ เรียกเธอว่า “แม่นางมณโฑ” ซึ่งเพี้ยนมาจากชื่อถ้ำนั่นเอง นอกจากนี้ยังเป็นแหล่งที่ขุดพบพระพิมพ์เก่าแก่มากมาย โดยเฉพาะพระพิมพ์อวโลกิเตศวรแบบศรีวิชัย ซึ่งเป็นพระพิมพ์ที่มีลักษณะดีและเนื้อสวยที่สุดในบรรดาที่ขุดพบได้ทั้งหมด

## ถ้ำศิลป์

ตั้งอยู่หมู่ ๒ ตำบลหน้าถ้ำ ในเขตอำเภอเมือง ไม่ไกลจากถ้ำคูหาภิมุข การเดินทางใช้เส้นทางเดียวกับวัดถ้ำคูหาภิมุข แต่ต้องเดินทางต่อไปอีก ๒ กิโลเมตร สภาพถนนลาดยางจนถึงเชิงเขา มีบันไดให้นักท่องเที่ยวเดินขึ้นไปยังปากถ้ำโดยสะดวก (ปากถ้ำสูงจากเชิงเขา ๒๘ เมตร) จุดเด่นของถ้ำศิลป์อยู่ที่ภายในถ้ำมีจิตรกรรมฝาผนังทั้งสมัยก่อนประวัติศาสตร์เป็นภาพคนล่าสัตว์ เขียนด้วยสีดำ และจิตรกรรมสมัยประวัติศาสตร์เป็นภาพพระพุทธรูป ประวัตติ ตอนธิตาพระยามารยู่ยวนพระพุทธรูปเจ้า ภาพนี้มีขนาด ยาว ๘ เมตร สูง ๕ เมตร แต่สภาพของจิตรกรรมค่อนข้างลบเลือน จิตรกรรมนี้ได้รับการยกย่องว่ามีอายุเก่าแก่ที่สุดในประเทศไทย และเป็นงานศิลปกรรมสมัยศรีวิชัยชิ้นเดียวที่เป็นภาพจิตรกรรม การเข้าชมแจ้งความจำนงต่อครูใหญ่โรงเรียนบันนังลือวาที่อยู่ใกล้ถ้ำ ซึ่งเป็นผู้เก็บรักษาถ้ำ

## น้ำตกตะวันตก

เป็นน้ำตกที่สวยงามแตกต่างจากน้ำตกอื่น ๆ เพราะเมื่อแสงแดดกระทบกับสายน้ำจะทำให้สีของหิน ใต้แอ่งน้ำเป็นสีเหลืองสวยงาม น้ำตกนี้ตั้งอยู่หมู่ ๖ อำเภอรามัน ตั้งบนภูเขาบ้านป้อมมัง ห่างจากตัวเมืองยะลาประมาณ ๑๙ กิโลเมตร ใช้เส้นทางยะลา - โกตาบารู ถนนลาดยางตลอด ๑๕ กิโลเมตร เลี้ยวเข้าตำบลโกตาบารู ถึงตำบลท่าเรือประมาณ ๒ กิโลเมตร เลี้ยวเข้าถนนหมู่บ้านประมาณ ๒ กิโลเมตร จะถึงทางเข้าน้ำตกเข้าไปประมาณ ๕๐๐ เมตร

## บึงน้ำใส

แหล่งกำเนิดปลาแมงกร อยู่ที่อำเภอรามัน ห่างจากตัวเมืองยะลาราว ๒๖ กม. ผ่าน อ.รามัน ไปทาง อ.เรือเสาะ ประมาณ ๘ กม. เลี้ยวซ้ายจากถนนใหญ่เข้าสู่บ้านบึงน้ำใสหมู่ที่ ๕ ต.ตะโลละ - หล่อ อ.รามัน ปลาชนิดนี้มีมากในแถบอินโดจีน มาเลเซีย และประเทศไทยตอนล่าง เชื่อกันว่าใครเลี้ยงปลาแมงกร จะมีโชคลาภ ราคาซื้อขายจึงค่อนข้างสูง

## ถ้ำกระแซง

เป็นถ้ำที่สวยงามตามธรรมชาติเพดานของถ้ำมีหินย้อยมากมาย ถ้ำที่อยู่ใกล้เคียงกับถ้ำกระแซงอีก ๓ ถ้ำ ได้แก่ ถ้ำลูกอม ถ้ำน้ำลอด และถ้ำพระ ถ้ำเหล่านี้อยู่ในเขตอำเภอบันนังสตา อยู่ห่างตัวจังหวัดยะลา ๕๐ กม. ห่างจากที่ว่าการอำเภอบันนังสตา ๘ กม. ใช้เส้นทางเดียวกับการไปเขื่อนบางลาง ลักษณะเด่นของถ้ำกระแซง คือ มีลำธารไหลผ่านลอดถ้ำปากถ้ำเป็นโพรงขนาดใหญ่มองออกไปภายนอกเห็นป่าไม้ร่มรื่น และทิวทัศน์งดงามเหมาะสำหรับท่องเที่ยวพักผ่อน



### น้ำตกกือลอง (สุขทาลัย)

อยู่ในนิคมสร้างตนเองพัฒนาภาคใต้ อำเภอบันนังสตา ขนเขาปกไยยะ เขานี้เป็นที่ตั้งสถานีถ่ายทอดสัญญาณห่างจากตัวเมืองประมาณ ๔๐ กม. ตามเส้นทางสายยะลา - เบตง แยกซ้ายเข้าทางลูกรังอีกประมาณ ๘ กม. น้ำตกนี้ถูกค้นพบเมื่อปี ๒๕๐๗ ประกอบด้วย น้ำตก ๕ ชั้น สมเด็จพระศรีนครินทราบรมราชชนนีทรงประทานนามน้ำตกแห่งนี้ว่า “น้ำตกสุขทาลัย” มีทิวทัศน์ที่สวยงามมากเหมาะสำหรับเล่นน้ำในแอ่งน้ำและพักผ่อนรับประทานอาหาร ณ ศาลาที่สร้างไว้

### ถ้ำทะเล

อยู่ในเขตตำบลถ้ำทะเล อำเภอบันนังสตา ซึ่งนักท่องเที่ยวสามารถเดินทางตามเส้นทางหลวงสายยะลา - บันนังสตา - เบตง และมีทางแยกสู่แหล่งท่องเที่ยวถ้ำทะเลอยู่ขวามือ จุดเด่น คือ ถ้ำหินปูนซึ่งทะลุลอดไปอีกด้านหนึ่งของภูเขาที่มีศาลประดิษฐานรูปปั้นเจ้าแม่กวนอิม อันเป็นที่เคารพสักการะของชาวไทย เชื้อสายจีนในจังหวัดยะลาและพื้นที่ใกล้เคียง โดยเฉพาะในช่วงเดือนยี่ทางจันทรคติของจีน ซึ่งจัดให้มีเทศกาลกินเจขึ้นที่บริเวณศาลแห่งนี้จะมีนักท่องเที่ยวและผู้นับถือศรัทธาเจ้าแม่กวนอิมเดินทางมาร่วมสักการะ และกินเจมากกว่าในช่วงอื่น ๆ ของปี

### เขื่อนบางลาง

กั้นแม่น้ำปัตตานี ที่บริเวณบางบางลาง ตำบลเขื่อนบางลาง อำเภอบันนังสตา จังหวัดยะลา ห่างจากตัวอำเภอเมือง ๕๘ กิโลเมตร ตัวเขื่อนเป็นเขื่อนหินถม แกนดินเหนียว มีความสูง ๘๕ เมตร สันเขื่อนยาว ๔๓๐ เมตร กว้าง ๑๐ เมตร อ่างเก็บน้ำมีความจุ ๒๖๐ ล้านลูกบาศก์เมตร พื้นที่รับน้ำเหนือเขื่อน ๒,๐๘๐ ตารางกิโลเมตร

### ป่าฮาลา - บาลา

หรือสวนป่าพระนามาภิไธย (ส่วนที่ ๒) เป็นป่าดิบชื้นที่อุดมสมบูรณ์ไปด้วยพันธุ์พืชพันธุ์สัตว์นานาชนิด มีพื้นที่ขนาดใหญ่อยู่ในแนวรอยต่อระหว่างจังหวัดยะลา ปัตตานี นราธิวาส นอกจากนั้นยังเป็นต้นกำเนิดของแหล่งน้ำในเขื่อนบางลาง และนักท่องเที่ยวที่สนใจจะศึกษาการเดินทางป่าธรรมชาติ การนั่งเรือ ล่องแพ ตกปลา สามารถติดต่อได้ที่ กองร้อยตำรวจตระเวนชายแดนที่ ๔๔๕ ถนนสุขยางค์ อำเภอเบตง จังหวัดยะลา

### วนอุทยานน้ำตกธารโต

อยู่ที่ตำบลแม่หวาด อำเภอธารโต เป็นวนอุทยานและป่าสงวน มีเนื้อที่ ๑,๐๐๐ ไร่ เป็นน้ำตกที่สวยงามลดหลั่นกันลงมาถึง ๙ ชั้น ห่างจากตัวเมืองออกไปตามถนนยะลา - เบตง ประมาณ กม.ที่ ๕๗ - ๕๘ มีทางลูกรังแยกเข้าไป ๒ กิโลเมตร ประกาศเป็นวนอุทยาน เมื่อวันที่ ๑ ตุลาคม ๒๕๐๓

### น้ำตกละออกรุง

เป็นน้ำตกที่ตั้งอยู่ระหว่างเขตติดต่ออำเภอธารโตและอำเภอเบตงห่างจากจังหวัดยะลาประมาณ ๙๐ กิโลเมตร ใช้เส้นทางยะลา - เบตง ถนนลาดยางตลอด ก่อนถึงอำเภอเบตงประมาณ ๔๐ กิโลเมตร จะมีถนนดินแยกเข้าน้ำตก ประมาณ ๑๐๐ เมตร น้ำตกแห่งนี้มีความงดงามอันเกิดจากละออกรุงน้ำตกกระทบแสงแดดมองเห็นเป็นสีรุ้งอยู่เบื้องล่างริมภูผา บริเวณร่มรื่นตลอดทั้งวัน



## บ่อน้ำร้อน

เป็นปรากฏการณ์ธรรมชาติอย่างหนึ่งของเบตงที่มีน้ำพุเดือดขึ้นมาจากพื้นดินในหมู่บ้านระเระปะไร ตำบลตาเนาะ - แมะระะ ห่างจากอำเภอเบตงประมาณ ๔ กิโลเมตร แยกขวาเข้าไปอีก ๖ กิโลเมตร ตรงจุดบริเวณที่น้ำเดือดสามารถต้มไข่สุกภายใน ๗ นาที และเชื่อกันว่าน้ำแร่นี้สามารถรักษาโรคผิวหนังได้

### (๒) แหล่งท่องเที่ยวเชิงประวัติศาสตร์/ศาสนสถาน

#### พระพุทธไสยาสน์วัดคูหาถ้ำกิมข (วัดหน้าถ้ำ)

ตั้งอยู่ที่ตำบลหน้าถ้ำ อำเภอเมือง ไปตามเส้นทางยะลา - หาดใหญ่ ห่างจากตัวเมือง ๖ กิโลเมตร ตามเส้นทางไปสู่อำเภอยะหา ชาวบ้านทั่วไปเรียกว่าวัดหน้าถ้ำ เพราะภายในวัดนี้มีถ้ำใหญ่แห่งหนึ่ง มีพระพุทธไสยาสน์ของโบราณขนาดใหญ่ประดิษฐานอยู่ภายใน สันนิษฐานว่าสร้างมาแต่ปี พ.ศ. ๑๓๐๐ เป็นพระพุทธไสยาสน์สมัยศรีวิชัย มีขนาดความยาว ๘๑ ฟุต ๑ นิ้ว เชื่อกันว่าเดิมเป็นปางนารายณ์บรรทมสินธุ์ เพราะมีภาพนาคแผ่พังพานปกพระเศียร ต่อมาจึงได้ดัดแปลงเป็นพระพุทธไสยาสน์แบบหินยาน พระพุทธไสยาสน์วัดหน้าถ้ำแห่งนี้ชาวภาคใต้ถือว่าเป็นปูชนียสถาน ที่สำคัญ ๑ ใน ๓ ของดินแดนภาคใต้ คือ พระบรมธาตุเมืองนครฯ พระธาตุไชยาที่สุราษฎร์ธานี และพระพุทธไสยาสน์ วัดหน้าถ้ำ นอกจากนี้ภายในถ้ำยังมีหินงอกหินย้อยสวยงาม ในบริเวณใกล้เคียงกัน มีถ้ำอีกแห่งหนึ่งเรียกว่า ถ้ำมิด ซึ่งภายในมีหินงอกหินย้อยเป็นรูปลักษณะต่าง ๆ เช่น ม่าน เศียรช้างเอราวัณ ฯลฯ มีน้ำเย็นสะอาดไหลจากโขดหินธรรมชาติ มีไฟฟ้าติดตั้งเพื่ออำนวยความสะดวกสบายแก่นักท่องเที่ยวที่จะชมถ้ำมิดแห่งนี้

#### ศาลเจ้าพ่อหลักเมือง

เป็นที่ตั้งของหลักเมืองจังหวัดยะลา ซึ่งเป็นที่เคารพนับถือของประชาชนชาวจังหวัดยะลา ตั้งอยู่ใจกลาง วงเวียนหน้าศาลากลางจังหวัด พระบาทสมเด็จพระเจ้าอยู่หัวฯ ทรงพระกรุณาโปรดเกล้าฯ พระราชทานยอดเสาหลักเมืองให้เมื่อวันที่ ๑๘ พฤษภาคม ๒๕๐๕ ภายในศาลประดิษฐานเสาหลักเมือง ซึ่งสร้างด้วยแก่นไม้ชัยพฤกษ์ สูง ๕๐ เซนติเมตร วัดโดยรอบที่ฐาน ๔๓ นิ้ว ที่ปลาย ๓๖ นิ้ว พระเศียรยอดเป็นรูปพรหมจตุรพักตร์และเปลวไฟ บริเวณโดยรอบเป็นสวนสาธารณะ ร่มรื่น สวยงาม เป็นที่พักผ่อนหย่อนใจของประชาชนทั่วไป จะมีการจัดงานสมโภชเจ้าพ่อหลักเมือง ระหว่างวันที่ ๒๕ - ๓๑ พฤษภาคม ของทุก ๆ ปี

#### พระมหาธาตุเจดีย์ พระพุทธธรรมประกาศ

ตั้งอยู่ที่วัดพุทธาธิวาส ถนนรัตนกิจ องค์เจดีย์ตั้งอยู่บนเนินเขา มีความกว้าง ๓๙ เมตร สูง ๓๙.๙ เมตร เป็นมหาธาตุเจดีย์ที่สวยงาม และใหญ่ที่สุดในภาคใต้ ภายในพระมหาธาตุเจดีย์บรรจุพระบรมสารีริกธาตุ ศิลปะการก่อสร้างเป็นสถาปัตยกรรมแบบศรีวิชัยประยุกต์

#### มัสยิดกลางจังหวัดยะลา

เป็นมัสยิดใหญ่ประจำจังหวัดยะลา ตั้งอยู่ด้านซ้ายของถนนสายยะลา - ปัตตานี ในเขตเทศบาลเมืองยะลา โดยผ่านบริเวณที่ทางรถไฟตัดข้ามถนนไปเพียง ๒๐๐ เมตร มัสยิดแห่งนี้เพิ่งสร้างเสร็จเมื่อ พ.ศ. ๒๕๒๗ รูปทรงงดงาม เป็นสถาปัตยกรรมแบบตะวันออกที่สอดแทรกเส้นกรอบทรงสุเหร่าไว้ได้อย่างกลมกลืน ด้านหน้าเป็นบันไดกว้าง สูงประมาณ ๓๐ ชั้น ทอดสู่ลานชั้นบน หลังคาทรงสี่เหลี่ยม มีโดมใหญ่อยู่กลาง



## แหล่งท่องเที่ยวเชิงประเพณีและวัฒนธรรม

### สวนสาธารณะสนามช้างเผือก

สนามโรงพิธีช้างเผือก ตั้งอยู่ใจกลางเมืองยะลา มีพื้นที่ ๘๐ ไร่ เคยใช้เป็นสถานที่ประกอบพิธีน้อมเกล้าฯ ถวายช้างเผือก “พระเศวตสุรคชาธาร” แต่พระบาทสมเด็จพระเจ้าอยู่หัวภูมิพลอดุลยเดช เมื่อวันที่ ๙ มีนาคม ๒๕๑๑ ปัจจุบันได้รับการตกแต่งด้วยไม้ดอกไม้ใบ และไม้ประดับไว้อย่างสวยงาม มีสระน้ำ มีศาลากลางน้ำ รูปปั้นจำลองของสัตว์ต่าง ๆ หลายชนิด ประชาชนนิยมไปพักผ่อนในยามว่างเป็นจำนวนมาก และในช่วงปิดภาคเรียนฤดูร้อน เทศบาลจัดให้มีการแสดงดนตรีเพื่อให้ประชาชน ไปพักผ่อนหย่อนใจในสวนสาธารณะได้รับความเพลิดเพลินอีกด้วย

### อำเภอเบตง

เบตงเมืองในหมอก เมื่อดูแผนที่ประเทศไทยแล้ววัดระยะทางจากจุดเริ่มต้นกรุงเทพมหานครลงไปทางใต้สุดเป็นระยะทางไกลสุดผืนแผ่นดินไทยตรงจุดที่เป็นแหลมยื่นเข้าไปในประเทศสหพันธรัฐมาเลเซีย อาณาบริเวณนั้น คือ “เบตง” เป็นอำเภอหนึ่งของจังหวัดยะลา ภูมิประเทศในเขตเทศบาลเมืองเบตงมีภูเขาปกคลุมอยู่ทั่วไป บางคนเรียกอำเภอเบตงว่า “เมืองในหมอก” ช่วงเช้าจะมีหมอกปกคลุมไปทั่วทั้งอำเภอเบตงเป็นเมืองชายแดนที่น่าเที่ยวเมืองหนึ่ง เพราะมีคนเกือบทุกชาติทุกภาษาพักอยู่ในเบตงโดยเฉพาะในเขตเทศบาล มีคนจีนมาอาศัยอยู่หลายคน เช่น คนกวางไส กวางตุ้ง ฮกเกี้ยน แต่จิว ฯลฯ ส่วนคนไทยมีทั้งไทยเหนือ ไทยใต้ ไทยกลางทุกภาค นอกจากนี้ก็มีไทยอิสลาม ตลอดจนชาวญี่ปุ่น เกาหลี และฝรั่งชาติต่าง ๆ เข้ามาทำค้าขายผู้ที่มีความสนใจด้านภาษาแล้วจะเรียนรู้ได้หลายภาษาทีเดียว โดยเฉพาะภาษาอังกฤษ ชาวเบตงมีโอกาสใช้มากเพราะเป็นเมืองชายแดน มีแขกชาวต่างประเทศเข้าออกเป็นประจำ และชาวเบตงก็มีโอกาสออกต่างประเทศด้านมาเลเซีย สิงคโปร์ ชาวเบตงเป็นคนขยันในการประกอบอาชีพมีความเป็นอยู่ดี มีความสามัคคี รักความสงบ

### อุโมงค์เบตง

ตั้งอยู่หมู่ ๒ บ้านปิยะมิตร ๑ ตำบลตะเนาะแมเราะ เข้าทางเดียวกับบ่อน้ำร้อนเบตง อยู่ห่างจากน้ำตกอินทสร ไปอีก ๓ กิโลเมตร เป็นอุโมงค์ดินซึ่งอดีตขบวนการโจรคอมมิวนิสต์มลายา (จคม.) สร้างขึ้นบนเนินเขาในป่าทึบสำหรับเป็นฐานปฏิบัติการต่อสู้ทางการเมือง ปัจจุบันเป็นสถานที่ท่องเที่ยวทางประวัติศาสตร์ที่น่าสนใจอีกแห่งหนึ่ง

### ตู้ไปรษณีย์ใหญ่ที่สุดในประเทศไทย

ตั้งอยู่ที่อำเภอเบตงในเขตเทศบาลมณณสุขยางค์ สร้างขึ้นเมื่อปี พ.ศ. ๒๔๖๗ โดยคุณสงวน จีระจินดา อดีตนายไปรษณีย์โทรเลข อำเภอเบตง เพื่อให้เป็นสัญลักษณ์ของอำเภอเบตงในเรื่องการติดต่อสื่อสาร ลักษณะของตู้เป็นคอนกรีตเสริมเหล็ก เป็นรูปกลมทรงกระบอก แยกได้เป็น ๒ ส่วน คือ ส่วนฐานและส่วนตัวตู้ ส่วนสูงของตู้ คือ ๒๕๐ เซนติเมตร นับจากฐานขึ้นไปรวมความสูงของตู้ด้วย วัดได้ ๓๒๐ เซนติเมตร ปัจจุบันตู้ไปรษณีย์ใบนี้ยังใช้งานอยู่

### สวนสาธารณะเทศบาลตำบลเบตง

สวนสาธารณะแห่งนี้มีพื้นที่ประมาณ ๑๒๐ ไร่ ตั้งอยู่บนเนินเขากลางเมืองเบตง เป็นจุดชมทัศนียภาพ มุมกว้างของเมืองเบตง ภายในสวนร่มรื่นไปด้วยไม้ยืนต้นไม้ดอกนานาพันธุ์ นอกจากนั้นแล้วยังมีสิ่งที่น่าสนใจ ได้แก่ สวนนก สวนสัตว์ สถานที่แสดงพันธุ์สัตว์น้ำ สวนสุขภาพ เป็นสถานที่พักผ่อนหย่อนใจของประชาชนในเขตเทศบาลเมืองเบตง



## หมู่บ้านซาโก

อยู่ในพื้นที่หมู่ที่ ๓ ตำบลบ้านแห อำเภอรือเสาะ จังหวัดยะลา ห่างจากตัวจังหวัดยะลาไปทางเบตง ประมาณ ๘๐ กม. และห่างจากถนนใหญ่ลี้กเข้าไปกกลางขุนเขาประมาณ ๔ กม. เป็นที่อยู่อาศัยของชนพื้นเมืองที่เรานิยมเรียกว่า “เงาะ” หรือ “เงาะซาโก” บ้านเรือนของซาโกสร้างด้วยไม้ไผ่หลังคาจาก มีประมาณ ๒๐-๓๐ หลังคาเรือน มีอาชีพในการทำไร่และหาของป่า ปัจจุบันได้มีการพัฒนาหมู่บ้านแห่งนี้ โดยกรมประชาสัมพันธ์ให้อยู่ในบริเวณเดียวกันได้ จำนวน ๒๑ ครอบครัว ๕๒ คน ได้จัดสร้างบ้านให้อยู่อาศัยที่ดีขึ้น ปลูกยางพาราพันธุ์ดีให้จำนวน ๓๐๐ ไร่ และได้กราบบังคมทูลสมเด็จพระศรีนครินทราบรมราชชนนี ขอใช้คำว่า “ศรีธารโต” ให้ทุกคนใช้เป็นนามสกุลเด็ก ๆ สามารถเรียนรู้ และมีการศึกษาที่ก้าวหน้ามากขึ้น มีครูจากจังหวัดและเจ้าหน้าที่ตำรวจตระเวนชายแดนเข้าไปให้ความรู้ ทำให้ชาวซาโกมีความเจริญขึ้นมาก

### ๖.๖ อุตสาหกรรม

จังหวัดยะลา มีโรงงานที่ได้รับอนุญาตให้ประกอบกิจการ ณ วันที่ ๓๑ เดือนกรกฎาคม พ.ศ. ๒๕๖๑ จำนวนทั้งสิ้น ๓๒๔ โรง เงินลงทุนรวม ๑๑,๕๙๔ ล้านบาท และมีคนงาน จำนวน ๖,๘๘๓ คน โดยจำแนกตามขนาดเงินลงทุนและแรงงาน แยกตามอำเภอได้ดังนี้

#### ตารางแสดงจำนวนโรงงานอุตสาหกรรมแบ่งตามขนาดในแต่ละอำเภอ

ลำดับ	อำเภอ	จำนวนโรงงาน			
		ขนาดเล็ก (S)	ขนาดกลาง (M)	ขนาดใหญ่ (L)	รวมทั้งสิ้น
๑	เมืองยะลา	๑๔	๑๐	๑๐	๑๖
๒	เบตง	๔๗	๘	๓	๕๘
๓	บันนังสตา	๙	๓	๑	๑๓
๔	ธารโต	๕	๐	๐	๕
๕	ยะหา	๗	๐	๐	๗
๖	รามัน	๖๘	๑	๑	๗๐
๗	กาบัง	๓	๐	๐	๓
๘	กรงปินัง	๗	๐	๐	๗
รวม		๒๘๗	๒๒	๑๕	๓๒๔

ที่มา : สำนักงานอุตสาหกรรมจังหวัดยะลา

หมายเหตุ โรงงานขนาดเล็ก (S) หมายถึง โรงงานที่มีเงินลงทุนน้อยกว่า ๕๐ ล้านบาท และ คนงานน้อยกว่า ๕๐ คน

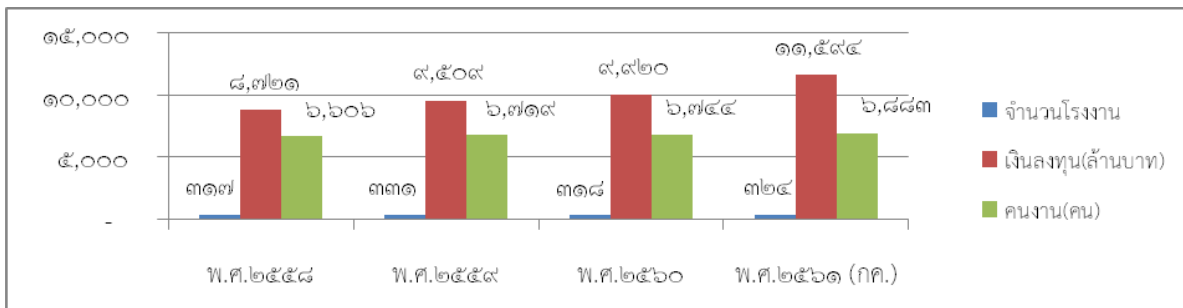
โรงงานขนาดใหญ่ (L) หมายถึง โรงงานที่มีเงินลงทุนมากกว่า ๒๐๐ ล้านบาท หรือ คนงานมากกว่า ๒๐๐ คน



ตารางแสดงจำนวนโรงงานแยกตามกลุ่มอุตสาหกรรม

กลุ่มอุตสาหกรรม	จำนวน (โรงงาน)	เงินลงทุน (ล้านบาท)	คนงาน (คน)	เครื่องจักร (แรงม้า)
ผลิตภัณฑ์จากพืช	๗๐	๗๘.๐๒	๑๑๑	๑,๐๗๘.๐๐
อุตสาหกรรมอาหาร	๒๙	๒๐๓.๕๙	๒๓๙	๔,๐๐๕.๓๖
อุตสาหกรรมเครื่องตี	๒	๒๕.๘๖	๔๔	๑,๐๕๘.๘๙
อุตสาหกรรมเครื่องแต่งกายยกเว้นรองเท้า	๑	๓๕.๐๐	๒๕๐	๕๐.๖๐
แปรรูปไม้และผลิตภัณฑ์จากไม้	๕๕	๕๔๒.๙๘	๒,๐๗๗	๕๐,๐๕๗.๓๖
เครื่องเรือนหรือเครื่องตกแต่ง	๑๕	๔๘๗.๙๑	๘๖๐	๘,๙๖๙.๙๐
ผลิตกระดาษและผลิตภัณฑ์กระดาษ	๑	๗.๙๐	๑๘	๘๙.๐๐
การพิมพ์ การเย็บเล่ม ทำปกหรือการทำแม่พิมพ์	๖	๘.๗๐	๔๓	๘๖.๗๙
เคมีภัณฑ์และผลิตภัณฑ์เคมี	๒	๓.๔๐	๘	๑๘.๕๐
ผลิตภัณฑ์จากปิโตรเลียม	๒	๓๓.๐๐	๑๒	๘๓๐.๕๖
ยางและผลิตภัณฑ์ยาง	๒๒	๑,๔๘๐.๗๘	๑,๕๘๑	๒๖,๗๕๙.๔๓
ผลิตภัณฑ์พลาสติก	๑	๓.๙๐	๕	๒๓๘.๘๕
ผลิตภัณฑ์โลหะ	๒๑	๓๓๙.๘๕	๔๔๒	๖,๒๗๐.๓๘
ผลิตโลหะขั้นมูลฐาน	๑	๐.๖๘	๑๕	๑๕๐.๖๐
ผลิตภัณฑ์โลหะ	๑๒	๓๔.๖๕	๘๓	๗๓๑.๔๔
ผลิตเครื่องจักรและเครื่องกล	๑๒	๒๘.๘๔	๘๗	๕๕๕.๑๔
ผลิตเครื่องใช้ไฟฟ้าและอุปกรณ์	๑	๐.๘๔	๔	๒๐.๓๗
ผลิตยานพาหนะและอุปกรณ์รวมทั้งการซ่อมฯ	๑๗	๒๔๑.๑๙	๑๖๕	๕๘๐.๔๕
การผลิตอื่นๆ	๕๔	๘,๐๓๖.๙๖	๘๓๙	๕๓๔,๐๓๐.๔๓
<b>รวม</b>	<b>๓๒๔</b>	<b>๑๑,๕๙๔.๐๓</b>	<b>๖,๘๘๓</b>	<b>๖๓๕,๕๘๒.๐๕</b>

ที่มา : สำนักงานอุตสาหกรรมจังหวัดยะลา



ที่มา : สำนักงานอุตสาหกรรมจังหวัดยะลา

ภาพแสดงจำนวนโรงงานอุตสาหกรรมจังหวัดยะลา ในช่วง ๓ ปีที่ผ่านมา

จำนวนโรงงานในช่วง ๓ ปีที่ผ่านมา (ณ เดือนธันวาคม) อยู่ในภาวะชะงักงัน อันเนื่องมาจากสถานการณ์ความไม่สงบในพื้นที่ ตลอดจนการประกาศใช้ผังเมืองรวมจังหวัดยะลาที่เป็นข้อจำกัด ทำให้การลงทุนภาคอุตสาหกรรมบางประเภทไม่สามารถประกอบกิจการได้ในหลายพื้นที่ แต่อย่างไรก็ตาม หากพิจารณาจากเงินลงทุน จะพบว่าอุตสาหกรรมที่เกิดขึ้นใหม่มีแนวโน้มเป็นอุตสาหกรรมขนาดใหญ่ เห็นได้จากทิศทางการลงทุนของผู้ประกอบการที่หันมาลงทุนในกิจการผลิตกระแสไฟฟ้าชีวมวลมากขึ้น ซึ่งสอดคล้องกับสภาพพื้นที่ที่มีเศษไม้ยางพาราที่เป็นวัตถุดิบหลักในการผลิตและยังสอดคล้องนโยบายด้านพลังงานทดแทนที่รัฐบาลให้การสนับสนุนการผลิตและการใช้พลังงานทดแทนโดยเฉพาะการพัฒนาเชื้อเพลิงชีวภาพและชีวมวล





### ตารางอุตสาหกรรมที่สร้างรายได้ให้กับจังหวัด ๓ ลำดับแรก

ลำดับ	กลุ่มอุตสาหกรรม	จำนวน (โรง)	สร้างรายได้ไม่น้อยกว่า (ล้านบาท/ปี)
๑	ยางและผลิตภัณฑ์ยาง	๒๒	๑๒,๐๐๐
๒	แปรรูปไม้และผลิตภัณฑ์จากไม้	๕๕	๓,๐๐๐
๓	การผลิตอื่นๆ (เฉพาะโรงผลิตกระแสไฟฟ้า)	๗	๒,๐๐๐

ที่มา : สำนักงานอุตสาหกรรมจังหวัดยะลา

๑) อุตสาหกรรมยาง เป็นอุตสาหกรรมที่สร้างรายได้มากที่สุด คือ ไม่น้อยกว่า ๑๒,๐๐๐ ล้านบาท/ปี จังหวัดยะลา มีการปลูกยางกว่า ๑.๓ ล้านไร่ มีผลผลิตต่อปีไม่น้อยกว่า ๓ แสนตัน มีโรงงานแปรรูปยางที่ได้รับอนุญาตทั้งสิ้น ๒๒ โรง เงินลงทุน ๑,๔๘๐ ล้านบาท คนงาน ๑,๕๘๑ คน ปัจจุบันมีโรงงานที่เปิดเดินเครื่องผลิตเพียง ๑๓ โรง กำลังการผลิตรวม ๑๗๔,๘๘๘ ตัน/ปี ส่วนใหญ่เป็นการแปรรูปยางชั้นกลางเพื่อส่งออกเป็นหลัก มีลูกค้าที่สำคัญ ได้แก่ จีน มาเลเซีย และสหรัฐอเมริกา

๒) อุตสาหกรรมแปรรูปไม้ เป็นอุตสาหกรรมที่สร้างรายได้มากรองจากอุตสาหกรรมยาง คือ ไม่น้อยกว่า ๓,๐๐๐ ล้านบาท/ปี จังหวัดยะลา มีการตัดโค่นไม้ยางพารา ประมาณ ๒๔,๐๐๐ ไร่/ปี คิดเป็นปริมาตรไม้ ไม่น้อยกว่าปีละ ๙๑๒,๐๐๐ ลบ.ม. มีโรงงานแปรรูปไม้ที่ได้รับอนุญาตทั้งสิ้น ๕๕ โรง เงินลงทุน ๕๔๒ ล้านบาท คนงาน ๒,๐๗๗ คน ปัจจุบันมีโรงงานที่เปิดเดินเครื่องผลิตเพียง ๒๘ โรง กำลังการผลิตรวม ๓๕๗,๓๙๕ ลบ.ม./ปี เป็นการแปรรูปเป็นไม้ยางพาราท่อน และอัดบ่อน้ำยา มีลูกค้าที่สำคัญ ได้แก่ โรงงานเฟอร์นิเจอร์และเครื่องเรือน ส่วนตลาดส่งออกที่สำคัญ ได้แก่ จีน และมาเลเซีย

๓) โรงงานผลิตกระแสไฟฟ้า (จัดอยู่ในกลุ่มอุตสาหกรรมอื่นตามการจำแนกกลุ่มอุตสาหกรรม) เป็นอุตสาหกรรมที่สร้างรายได้ต่อปี ไม่น้อยกว่า ๒,๐๐๐ ล้านบาท จังหวัดยะลา มีโรงผลิตกระแสไฟฟ้าที่ได้รับอนุญาตทั้งสิ้น จำนวน ๗ โรง เงินลงทุน ๗,๖๙๑ ล้านบาท คนงาน ๕๕๙ คน แบ่งเป็นประเภทพลังงานน้ำ จำนวน ๑ โรง ใช้กระแสน้ำจากเขื่อนในการผลิต และประเภทพลังงาน ความร้อนจากเชื้อเพลิงชีวมวล จำนวน ๖ โรง ใช้วัตถุดิบจากเศษไม้ยางพาราเป็นหลัก แต่ปัจจุบันมีการเดินเครื่องผลิตเพียง ๓ โรง ผลิตกระแสไฟฟ้าได้ ๑๓๐ เมกะวัตต์/ชม. อีก ๔ โรง อยู่ระหว่างดำเนินการก่อสร้าง คือ บริษัท เบตง กรีนเพาเวอร์ จำกัด , บริษัท พี ซี เบตง กรีนเอนเนอร์ยี จำกัด , บริษัท ทีพีซีเอช ๑ จำกัด และบริษัท ทีพีซีเอช ๒ จำกัด เป็นโรงไฟฟ้าจากเชื้อเพลิงชีวมวล

#### ๖.๗ การพาณิชย์และกลุ่มอาชีพ

##### ข้อมูลพื้นฐานการค้าชายแดนไทยกับประเทศมาเลเซีย ด้านจังหวัดยะลา

จังหวัดยะลา มีช่องทางการค้ากับประเทศมาเลเซีย จำนวน ๑ แห่ง คือ ด่านศุลกากรเบตง อำเภอเบตง ซึ่งอยู่ทางตอนใต้สุดของประเทศไทย ภูมิประเทศมีลักษณะยื่นเข้าไปในประเทศมาเลเซีย โดยมีทิศตะวันตก ทิศใต้ และทิศตะวันออกบางส่วนติดต่อกับประเทศมาเลเซีย ดังนี้

**ทิศใต้** จดอำเภอโก๊ะระ และอำเภอกริก ประเทศมาเลเซีย

**ทิศตะวันออก** จดอำเภอกริก ประเทศมาเลเซีย

**ทิศตะวันตก** จดอำเภอบาลิง ประเทศมาเลเซีย



เนื่องจากอำเภอเบตง อยู่ห่างไกลจากจังหวัดและเส้นทางจากจังหวัดที่จะไปอำเภอเบตง มีลักษณะคดเคี้ยวเลี้ยวไปตามไหล่เขามากมายหลายช่วง ประกอบกับภูเขาสลับซับซ้อน ทำให้การคมนาคมขนส่งไม่สะดวกต้องใช้เวลาเดินทางนาน ประมาณ ๓ ชั่วโมง ทั้งที่มีระยะทางเพียงแค่ ๑๔๐ กิโลเมตร ซึ่งทำให้เป็นอุปสรรคในการขนส่งสินค้าและส่งผลกระทบต่อให้กับสินค้านำเข้า-ส่งออก ไปยังประเทศมาเลเซียที่ผ่านด่านศุลกากรเบตง มีปริมาณและมูลค่า น้อยกว่าภาวะการค้าระหว่างประเทศจึงไม่คึกคักเท่าที่ควร เมื่อเทียบกับการนำเข้า - ส่งออกทางด่านศุลกากรอื่นๆ และมูลค่าการนำเข้าและส่งออกสินค้าผ่านด่านศุลกากรเบตง ในแต่ละเดือนจึงมีน้อยเมื่อเปรียบเทียบกับ การซื้อขายสินค้าทางด่านศุลกากรอื่นๆ

**จุดผ่านแดนระหว่างจังหวัดยะลา กับประเทศมาเลเซีย** ด่านศุลกากรเบตง ที่ตั้งเทศบาลเมืองเบตง อำเภอเบตง จังหวัดยะลา ติดกับประเทศมาเลเซียที่ เมืองเป็งกอลันฮูลู (โก๊ะรี) รัฐเปรัก

**การขนส่ง** โดยทางรถยนต์ ใช้เส้นทางหลวงหมายเลข ๔๑๐ เชื่อมกับทางหลวงของมาเลเซีย หมายเลข ๗๗ ซึ่งเส้นทางนี้สามารถเชื่อมกับด่านศุลกากรสะเดา จังหวัดสงขลา และด่านศุลกากรสุโหงโกลก จังหวัดนราธิวาส



### กลุ่มอาชีพ

รายชื่อผู้ที่ได้รับการรับรองคุณภาพผลิตภัณฑ์ชุมชน จังหวัดยะลา

ลำดับ	ชื่อ ที่อยู่	ชื่อผลิตภัณฑ์ (มผช.)	รายละเอียดผลิตภัณฑ์ที่ได้รับการรับรอง	เลขที่ใบรับรอง	วันที่ออกใบรับรอง	ใบรับรองหมดอายุ
๑	<b>Maher Thobe &amp; Shirt</b> ๕๘ ม.๑ ต.กาบัง อ.กาบัง จ.ยะลา ๙๕๑๒๐ โทรศัพท์ ๖-๒๔๐๑-๘๒๓๔ ออกใบรับรองโดยสำนักงาน อุตสาหกรรมจังหวัดยะลา	เสื้อโต้ป ๑๑๐๒/๒๕๕๕ ๕	ชนิดเส้นใย ธรรมชาติ (ฝ้าย)	๒๕๒- ๑/๑๑๐๒ (ยล)	๒๒ มิ.ย. ๒๕๖๔	๒๑ มิ.ย. ๒๕๖๗
๒	<b>กลุ่ม U กะลา Handmade</b> ๓๓ ม.๒ ต.ท่าสาป อ.เมือง จ.ยะลา ๙๕๐๐๐ โทรศัพท์ ๘-๐๗๐๙-๗๐๕๕ ออกใบรับรองโดยสำนักงาน อุตสาหกรรมจังหวัดยะลา	ผลิตภัณฑ์จาก กะลามะพร้าว ๘/๒๕๖๐	ผลิตภัณฑ์จาก กะลามะพร้าว	๑๒๘-๗/๘(ยล)	๒๓ ส.ค. ๒๕๖๒	๒๘ เม.ย. ๒๕๖๕
๓	<b>กลุ่มBABA ICE</b> ๔๐/๙ ต.บันนังสาเรง อ.เมือง จ.ยะลา ๙๕๐๐๐ โทรศัพท์ ๐-๘๓-๖-๕๓๗๖ ออกใบรับรองโดยสำนักงาน อุตสาหกรรมจังหวัดยะลา	ผลิตภัณฑ์ ประดิษฐ์จาก เศษผ้า ๔๑๒/๒๕๕๘	กระเป๋าคู่	๗๘-๒/๔๑๒( ยล)	๑๑ เม.ย. ๒๕๖๒	๑๐ เม.ย. ๒๕๖๕
๔	<b>กลุ่มแม่บ้านเกษตรกรย้อมผ้า สีสมุนไพร</b> ๒/๑ ม.๓ ต.ยะต๊ะ อ.รามัน จ.ยะลา ๙๕๑๔๐ โทรศัพท์ ๘-๒๘๓๒-๓๒๘๗ ออกใบรับรองโดยสำนักงาน อุตสาหกรรมจังหวัดยะลา	รองเท้าผ้า ๕๙๗/๒๕๔๗	รองเท้าผ้า	๑๐๑-๑/๕๙๗ (ยล)	๒๙ พ.ค. ๒๕๖๒	๒๘ พ.ค. ๒๕๖๕
๕	<b>กลุ่มแม่บ้านเกษตรกรย้อมผ้า สีสมุนไพร</b> ๒/๑ ม.๓ ต.ยะต๊ะ อ.รามัน จ.ยะลา ๙๕๑๔๐ โทรศัพท์ ๘-๒๘๓๒-๓๒๘๗	กระเป๋าคู่ ๔๑๗/๒๕๕๘	กระเป๋าคู่	๑๗๐- ๑๐/๔๑๗ (ยล)	๒๓ ก.ย. ๒๕๖๒	๒๒ ก.ย. ๒๕๖๕
๖	<b>กลุ่มกระเป๋าลาสติกสตรีไอลี</b>	ผลิตภัณฑ์จาก	ผลิตภัณฑ์จาก	๑๗๑-๑/๔๑๘	๒๓ ก.ย.	๒๒ ก.ย.



	แป ๑๖๐ ม.๓ ต.แม่หวาด อ.ธาร โต จ.ยะลา ๙๕๑๗๐ โทรศัพท์ ๖-๑๒๒๓-๐๓๗๗ ออกใบรับรองโดยสำนักงาน อุตสาหกรรมจังหวัดยะลา	เชือก ๔๑๘/๒๕๖๐	เชือก	(ยล)	๒๕๖๒	๒๕๖๕
๗	กลุ่มกลิ้งไม้และเฟอร์นิเจอร์ ๑๔ ม.๒ ซ.- ถ.- ต.หน้าถ้ำ อ. เมือง จ.ยะลา ๙๕๐๐๐ โทรศัพท์ ๘-๙๙๗๔-๘๔๒๗ ออกใบรับรองโดยสำนักงาน อุตสาหกรรมจังหวัดยะลา	ผลิตภัณฑ์ ประดิษฐ์จาก ไม้ ๔๕/๒๕๕๗	ประเภทใช้งาน ทั่วไป	๒๐๗-๓/๔๕ (ยล)	๔ มิ.ย. ๒๕๖๓	๓ มิ.ย. ๒๕๖๖
๘	กลุ่มกะลาทำสาป ๔/๖ ม.๓ ต.ทำสาป อ.เมือง จ.ยะลา ๙๕๐๐๐ โทรศัพท์ ๐-๘๒๘๒-๖๐๕๐ ออกใบรับรองโดยสำนักงาน อุตสาหกรรมจังหวัดยะลา	ผลิตภัณฑ์จาก กะลามะพร้าว ๘/๒๕๖๐	ผลิตภัณฑ์จาก กะลามะพร้าว	๙๘-๖/๘(ยล)	๒๙ พ.ค. ๒๕๖๒	๒๙ เม.ย. ๒๕๖๕
๙	กลุ่มกะลาทำสาป ๔/๖ ม.๓ ต.ทำสาป อ.เมือง จ.ยะลา ๙๕๐๐๐ โทรศัพท์ ๐-๘๒๘๒-๖๐๕๐ ออกใบรับรองโดยสำนักงาน อุตสาหกรรมจังหวัดยะลา	ผลิตภัณฑ์จาก กะลามะพร้าว ๘/๒๕๖๔	ผลิตภัณฑ์จาก กะลามะพร้าว	๒๖๗-๑๓/๘ (ยล)	๒๔ ส.ค. ๒๕๖๔	๒๓ ส.ค. ๒๕๖๗
๑๐	กลุ่มกะลาลุงชาติ ๓๒๘ ม.๖ ต.ตลิ่งชัน อ. บันนังสตา จ.ยะลา ๙๕๑๓๐ โทรศัพท์ ๙-๕๓๔๙-๑๓๒๔ ออกใบรับรองโดยสำนักงาน อุตสาหกรรมจังหวัดยะลา	ผลิตภัณฑ์จาก กะลามะพร้าว ๘/๒๕๖๐	ผลิตภัณฑ์จาก กะลามะพร้าว	๑๔๑-๙/๘(ยล)	๒๓ ส.ค. ๒๕๖๒	๒๙ เม.ย. ๒๕๖๕
๑๑	กลุ่มเกษตรยั่งยืน ๙/๑๒ ต.สะเตง อ.เมือง จ.ยะลา ๙๕๐๐๐ โทรศัพท์ ๐-๘๖-๙-๖๒๒๐ ออกใบรับรองโดยสำนักงาน อุตสาหกรรมจังหวัดยะลา	ผักและผลไม้ ทอดกรอบ ๑๐๓๘/๒๕๕๕ ๔	ผลิตภัณฑ์ กล้วยหินอบ กรอบ รสต้น ตำรับ	๙๐- ๑๐/๑๐๓๘ (ยล)	๑๑ เม.ย. ๒๕๖๒	๑๐ เม.ย. ๒๕๖๕



๑๒	<p><b>กลุ่มเกษตรยั่งยืน</b> ๙/๑๒ ต.สะเตง อ.เมือง จ.ยะลา ๙๕๐๐๐ โทรศัพท์ ๐-๘๖-๙-๖๒๒๐ <b>ออกไปรับรองโดยสำนักงาน อุตสาหกรรมจังหวัดยะลา</b></p>	<p>ผักและผลไม้ ทอดกรอบ ๑๐๓๘/๒๕๕๕ ๔</p>	<p>ผลิตภัณฑ์ กล้วยหินอบ กรอบ รส ป้าป๊า</p>	<p>๙๑- ๑๑/๑๐๓๘ (ยล)</p>	<p>๑๑ เม.ย. ๒๕๖๒</p>	<p>๑๐ เม.ย. ๒๕๖๕</p>
๑๓	<p><b>กลุ่มเกษตรยั่งยืน</b> ๙/๑๒ ต.สะเตง อ.เมือง จ.ยะลา ๙๕๐๐๐ โทรศัพท์ ๐-๘๖-๙-๖๒๒๐ <b>ออกไปรับรองโดยสำนักงาน อุตสาหกรรมจังหวัดยะลา</b></p>	<p>ผักและผลไม้ ทอดกรอบ ๑๐๓๘/๒๕๕๕ ๔</p>	<p>ผลิตภัณฑ์ กล้วยหินอบ กรอบ รสโนริ สาหร่าย</p>	<p>๘๙-๙/๑๐๓๘ (ยล)</p>	<p>๑๑ เม.ย. ๒๕๖๒</p>	<p>๑๐ เม.ย. ๒๕๖๕</p>
๑๔	<p><b>กลุ่มเกษตรยั่งยืน</b> ๙/๑๒ ต.สะเตง อ.เมือง จ.ยะลา ๙๕๐๐๐ โทรศัพท์ ๐-๘๖-๙-๖๒๒๐ <b>ออกไปรับรองโดยสำนักงาน อุตสาหกรรมจังหวัดยะลา</b></p>	<p>ผักและผลไม้ ทอดกรอบ ๑๐๓๘/๒๕๕๕ ๔</p>	<p>ผลิตภัณฑ์ กล้วยหินอบ กรอบ รสหวาน</p>	<p>๘๗-๗/๑๐๓๘ (ยล)</p>	<p>๑๑ เม.ย. ๒๕๖๒</p>	<p>๑๐ เม.ย. ๒๕๖๕</p>
๑๕	<p><b>กลุ่มเกษตรยั่งยืน</b> ๙/๑๒ ต.สะเตง อ.เมือง จ.ยะลา ๙๕๐๐๐ โทรศัพท์ ๐-๘๖-๙-๖๒๒๐ <b>ออกไปรับรองโดยสำนักงาน อุตสาหกรรมจังหวัดยะลา</b></p>	<p>ผักและผลไม้ ทอดกรอบ ๑๐๓๘/๒๕๕๕ ๔</p>	<p>ผลิตภัณฑ์ กล้วยหินอบ กรอบ รส สมุนไพร</p>	<p>๘๖-๖/๑๐๓๘ (ยล)</p>	<p>๑๑ เม.ย. ๒๕๖๒</p>	<p>๑๐ เม.ย. ๒๕๖๕</p>
๑๖	<p><b>กลุ่มเครื่องหนังสันกาลาศิริ</b> ๗๔/๓๖ ม.- ถ.เทศบาล ๑ ต.สะเตง อ.เมือง จ.ยะลา ๙๕๐๐๐ โทรศัพท์ ๘-๗๓๙๖-๖๓๔๙ <b>ออกไปรับรองโดยสำนักงาน อุตสาหกรรมจังหวัดยะลา</b></p>	<p>ผลิตภัณฑ์ ประดิษฐ์จาก หนังแท้ ๕๙๕/๒๕๕๙</p>	<p>ผลิตภัณฑ์ ประดิษฐ์จาก หนังแท้</p>	<p>๒๖๕-๕/๕๙๕ (ยล)</p>	<p>๒๒ มิ.ย. ๒๕๖๔</p>	<p>๒๑ มิ.ย. ๒๕๖๗</p>
๑๗	<p><b>กลุ่มโคเชด แชนเมท</b> ๑ ม.๒ ต.ห้วยกระทิง อำเภอกรงปินัง จ.ยะลา ๙๕๐๐๐ โทรศัพท์ ๙-๓๗๙๒-๐๔๐๘</p>	<p>ผลิตภัณฑ์จาก ไหมพรม ๖๑๕/๒๕๖๑</p>	<p>ผลิตภัณฑ์จาก ไหมพรม</p>	<p>๑๕๙-๓/๖๑๕ (ยล)</p>	<p>๒๓ ก.ย. ๒๕๖๒</p>	<p>๒๒ ก.ย. ๒๕๖๕</p>



๑๘	<p><b>กลุ่มจะกะวีรีโซ๊ค</b> ๓๗/๑ ม.๒ ต.จะกะวีรี อ.รามัน จ.ยะลา ๙๕๑๔๐ โทรศัพท์ ๙-๘๖๗๐-๓๒๑๙ ออกใบรับรองโดยสำนักงาน อุตสาหกรรมจังหวัดยะลา</p>	<p>งานประดิษฐ์ จากผ้า ๑๙๖/๒๕๕๓</p>	<p>งานประดิษฐ์ จากผ้า</p>	<p>๑๖๗-๖/๑๙๖ (ยล)</p>	<p>๒๓ ก.ย. ๒๕๖๒</p>	<p>๒๒ ก.ย. ๒๕๖๕</p>
๑๙	<p><b>กลุ่มจะกะวีรีโซ๊ค</b> ๓๗/๑ ม.๒ ต.จะกะวีรี อ.รา มัน จ.ยะลา ๙๕๑๔๐ โทรศัพท์ ๙-๘๖๗๐-๓๒๑๙ ออกใบรับรองโดยสำนักงาน อุตสาหกรรมจังหวัดยะลา</p>	<p>ผลิตภัณฑ์ ประดิษฐ์จาก เศษผ้า ๔๑๒/๒๕๕๘</p>	<p>ผลิตภัณฑ์ ประดิษฐ์จาก เศษผ้า</p>	<p>๑๘๐- ๑๗/๔๑๒ (ยล)</p>	<p>๘ ม.ค. ๒๕๖๓</p>	<p>๗ ม.ค. ๒๕๖๖</p>
๒๐	<p><b>กลุ่มจักรสานบ้านหัวควน</b> ๕๓/๔ ม.๖ ช.- ถ.- ต.วังพญา อ.รามัน จ.ยะลา ๙๕๑๔๐ โทรศัพท์ ๘-๖๒๙๕-๙๖๔๒ ออกใบรับรองโดยสำนักงาน อุตสาหกรรมจังหวัดยะลา</p>	<p>ผลิตภัณฑ์จาก เส้นพลาสติก ๒๐/๒๕๕๙</p>	<p>ผลิตภัณฑ์จาก เส้นพลาสติก</p>	<p>๒๓๑-๑๓/๒๐ (ยล)</p>	<p>๔ ก.พ. ๒๕๖๔</p>	<p>๓ ก.พ. ๒๕๖๗</p>
๒๑	<p><b>กลุ่มจักสานตระกร้าพลาสติก</b> ๒๘ ม.๑ ต.เปาะเส้ง อ.เมือง จ.ยะลา ๙๕๐๐๐ โทรศัพท์ ๘-๙๙๗๘-๖๕๑๙ ออกใบรับรองโดยสำนักงาน อุตสาหกรรมจังหวัดยะลา</p>	<p>ผลิตภัณฑ์จาก เส้นพลาสติก ๒๐/๒๕๕๙</p>	<p>ผลิตภัณฑ์จาก เส้นพลาสติก</p>	<p>๑๒๗-๕/๒๐ (ยล)</p>	<p>๒๓ ส.ค. ๒๕๖๒</p>	<p>๒๒ ส.ค. ๒๕๖๕</p>
๒๒	<p><b>กลุ่มจักสานบ้านนายพราน</b> ๒๒ ม.๑ ต.พร่อน อ.เมือง จ.ยะลา ๙๕๐๐๐ โทรศัพท์ ๖-๒๑๗๙-๕๔๑๑ ออกใบรับรองโดยสำนักงาน อุตสาหกรรมจังหวัดยะลา</p>	<p>ผลิตภัณฑ์จาก เส้นพลาสติก ๒๐/๒๕๕๙</p>	<p>ผลิตภัณฑ์จาก เส้นพลาสติก</p>	<p>๑๒๖-๔/๒๐ (ยล)</p>	<p>๒๓ ส.ค. ๒๕๖๒</p>	<p>๒๒ ส.ค. ๒๕๖๕</p>
๒๓	<p><b>กลุ่มจักสานบ้านบ่อน้ำร้อน</b> ๖๘/๑ ม.๒ ช.- ถ.- ต.ตา เนาะแมเราะ อ.เบตง จ. ยะลา ๙๕๑๑๐ โทรศัพท์ ๖- ๓๐๗๙-๗๘๕๗ ออกใบรับรองโดยสำนักงาน อุตสาหกรรมจังหวัดยะลา</p>	<p>ผลิตภัณฑ์จัก สานไม้ไผ่ ๔๐/๒๕๕๙</p>	<p>ตะกร้าสานไม้ ไผ่ใส่ไข่</p>	<p>๒๐๕-๑/๔๐ (ยล)</p>	<p>๔ มิ.ย. ๒๕๖๓</p>	<p>๓ มิ.ย. ๒๕๖๖</p>



๒๔	<p><b>กลุ่มจักสานเส้นพลาสติกบ้าน</b> <b>บ้านนังกระแจะ</b> ๖๓/๑ ม.๕ ต.ธารโต อ.ธารโต จ.ยะลา ๙๕๑๕๐ โทรศัพท์ ๘-๙๐๗๓-๒๒๓๔ <b>ออกใบรับรองโดยสำนักงาน</b> <b>อุตสาหกรรมจังหวัดยะลา</b></p>	<p>ผลิตภัณฑ์จาก เส้นพลาสติก <b>๒๐/๒๕๕๙</b></p>	<p>ผลิตภัณฑ์จาก เส้นพลาสติก</p>	<p>๑๔๘-๖/๒๐ (ยล)</p>	<p>๒๓ ก.ย. ๒๕๖๒</p>	<p>๒๒ ก.ย. ๒๕๖๕</p>
๒๕	<p><b>กลุ่มจัดมินบาติก</b> ๗๕/๑ ม.๒ - ต.กอตอดีอริ๊ะ อ.รามัน จ.ยะลา ๙๕๑๔๐ โทรศัพท์ ๖-๕๐๓๕-๔๑๓๘ <b>ออกใบรับรองโดยสำนักงาน</b> <b>อุตสาหกรรมจังหวัดยะลา</b></p>	<p>กระเป่าผ้า <b>๔๑๗/๒๕๕๘</b></p>	<p>กระเป่าผ้า</p>	<p>๑๘๙- ๑๑/๔๑๗ (ยล)</p>	<p>๑๗ ก.พ. ๒๕๖๓</p>	<p>๑๖ ก.พ. ๒๕๖๖</p>
๒๖	<p><b>กลุ่มจัดมินบาติก</b> ๗๕/๑ ม.๒ ซ.- ถ.- ต.กอ ตอดีอริ๊ะ อ.รามัน จ. ยะลา ๙๕๑๔๐ โทรศัพท์ ๖- ๕๐๓๕-๔๑๓๘ <b>ออกใบรับรองโดยสำนักงาน</b> <b>อุตสาหกรรมจังหวัดยะลา</b></p>	<p>ผลิตภัณฑ์ ประดิษฐ์จาก เศษผ้า <b>๔๑๒/๒๕๕๘</b></p>	<p>ผลิตภัณฑ์ ประดิษฐ์จาก เศษผ้า</p>	<p>๑๙๑- ๑๙/๔๑๒ (ยล)</p>	<p>๑๗ ก.พ. ๒๕๖๓</p>	<p>๑๖ ก.พ. ๒๕๖๖</p>
๒๗	<p><b>กลุ่มจัดมินบาติก</b> ๗๕/๑ ม.๒ ซ.- ถ.- ต.กอ ตอดีอริ๊ะ อ.รามัน จ. ยะลา ๙๕๑๔๐ โทรศัพท์ ๖- ๕๐๓๕-๔๑๓๘ <b>ออกใบรับรองโดยสำนักงาน</b> <b>อุตสาหกรรมจังหวัดยะลา</b></p>	<p>ผลิตภัณฑ์ผ้า บาติก <b>๖๑๑/๒๕๕๘</b></p>	<p>ผลิตภัณฑ์ผ้า บาติก</p>	<p>๑๙๐-๓/๖๑๑ (ยล)</p>	<p>๑๗ ก.พ. ๒๕๖๓</p>	<p>๑๖ ก.พ. ๒๕๖๖</p>
๒๘	<p><b>กลุ่มจัดมินบาติก</b> ๗๕/๑ ม.๒ ซ.- ถ.- ต.กอ ตอดีอริ๊ะ อ.รามัน จ. ยะลา ๙๕๑๔๐ โทรศัพท์ ๖- ๕๐๓๕-๔๑๓๘ <b>ออกใบรับรองโดยสำนักงาน</b> <b>อุตสาหกรรมจังหวัดยะลา</b></p>	<p>งานประดิษฐ์ จากผ้า <b>๑๙๖/๒๕๕๓</b></p>	<p>งานประดิษฐ์ จากผ้า</p>	<p>๒๓๔- ๑๐/๑๙๖ (ยล)</p>	<p>๔ ก.พ. ๒๕๖๔</p>	<p>๓ ก.พ. ๒๕๖๗</p>
๒๙	<p><b>กลุ่มจาลงร่วมใจ</b> ๗ ม.๓ ซ.- ถ.จาลง-โกตา ต.โกตาบารู อ.รามัน จ.ยะลา ๙๕๑๔๐ โทรศัพท์ ๖-๕๓๘๖-๕๕๓๖</p>	<p>ผลิตภัณฑ์ ประดิษฐ์จาก ผ้าขนหนู <b>๙๗๑/๒๕๕๘</b></p>	<p>ผลิตภัณฑ์ ประดิษฐ์จาก ผ้าขนหนู</p>	<p>๒๓๕-๓/๙๗๑ (ยล)</p>	<p>๔ ก.พ. ๒๕๖๔</p>	<p>๓ ก.พ. ๒๕๖๗</p>



๓๐	<p><b>กลุ่มจาลงร่วมใจ</b> ๗ ม.๓ ซ.- ถ.จาลง-โกตา ต.โกตาบารู อ.รามัน จ. ยะลา ๙๕๑๔๐ โทรศัพท์ ๖-๕๓๘๖-๕๕๓๖ <b>ออกใบรับรองโดยสำนักงาน อุตสาหกรรมจังหวัดยะลา</b></p>	<p>ผลิตภัณฑ์จาก เส้นพลาสติก <b>๒๐/๒๕๕๙</b></p>	<p>ผลิตภัณฑ์จาก เส้นพลาสติก</p>	<p>๒๐๔-๑๑/๒๐ (ยล)</p>	<p>๔ มี.ย. ๒๕๖๓</p>	<p>๓ มี.ย. ๒๕๖๖</p>
๓๑	<p><b>กลุ่มดอกไม้ผ้าใยบัว</b> ๑๖๘/๑ ม.๕ ซ.- ถ.- ต.อา ซ่อง อ.รามัน จ.ยะลา ๙๕๑๔๐ โทรศัพท์ ๘-๑๐๙๗-๕๙๐๓ <b>ออกใบรับรองโดยสำนักงาน อุตสาหกรรมจังหวัดยะลา</b></p>	<p>ผลิตภัณฑ์ ประดิษฐ์จาก เศษผ้า <b>๔๑๒/๒๕๕๘</b></p>	<p>ผลิตภัณฑ์ ประดิษฐ์จาก เศษผ้า</p>	<p>๑๕๕-๘/๔๑๒ (ยล)</p>	<p>๒๓ ก.ย. ๒๕๖๒</p>	<p>๒๒ ก.ย. ๒๕๖๕</p>
๓๒	<p><b>กลุ่มตัดเย็บบ้านกาสัง</b> ๑๖๕/๒ ม.๓ ถ.สุขยางค์ ต.ต.นาปะเต๊ะ อ.บันนังสตา จ.ยะลา ๙๕๑๓๐ โทรศัพท์ ๖-๕๕๕๒-๒๐๕๕ <b>ออกใบรับรองโดยสำนักงาน อุตสาหกรรมจังหวัดยะลา</b></p>	<p>ผ้าคลุมผมสตรี <b>๓๘๕/๒๕๕๗</b></p>	<p>ประเภททำจาก ผ้าทอ แบบ ทั่วไป ชนิดเส้น ใยประดิษฐ์</p>	<p>๑๓๙-๘/๓๘๕ (ยล)</p>	<p>๒๓ ส.ค. ๒๕๖๒</p>	<p>๒๒ ส.ค. ๒๕๖๕</p>
๓๓	<p><b>กลุ่มตัดเย็บเสื้อผ้าบ้านลิมุด</b> ๑๙ ม.๓ ต.ท่าสาป อ.เมือง จ.ยะลา ๙๕๐๐๐ โทรศัพท์ ๘-๙๒๙๘-๗๐๑๘ <b>ออกใบรับรองโดยสำนักงาน อุตสาหกรรมจังหวัดยะลา</b></p>	<p>งานประดิษฐ์ จากผ้า <b>๑๙๖/๒๕๕๓</b></p>	<p>งานประดิษฐ์ จากผ้า</p>	<p>๑๒๙-๓/๑๙๖ (ยล)</p>	<p>๒๓ ส.ค. ๒๕๖๒</p>	<p>๒๒ ส.ค. ๒๕๖๕</p>
๓๔	<p><b>กลุ่มตัดเย็บเสื้อผ้ามุสลิมบ้าน ต.นาปะเต๊ะ</b> ๑๔ ม.๔ ต.ต.นาปะเต๊ะ อ.บันนังสตา จ. ยะลา ๙๕๑๓๐ โทรศัพท์ ๐- ๘๘๓๙-๐๘๓๙</p>	<p>ชุดยูเบาะท์ <b>๑๒๘๓/๒๕๕๕</b> <b>๕</b></p>	<p>ชุดยูเบาะท์</p>	<p>๘๐-๑/๑๒๘๓ (ยล)</p>	<p>๑๑ เม.ย. ๒๕๖๒</p>	<p>๑๐ เม.ย. ๒๕๖๕</p>
๓๕	<p><b>กลุ่มตัดเย็บเสื้อผ้าและกระเป๋ ผ้า</b> ๖ ม.๖ ต.กรงปินัง อ.กิ่ง อำเภอกรงปินัง จ. ยะลา ๙๕๐๐๐ โทรศัพท์ ๘- ๔๔๕๗-๑๗๔๙ <b>ออกใบรับรองโดยสำนักงาน อุตสาหกรรมจังหวัดยะลา</b></p>	<p>ผลิตภัณฑ์ ประดิษฐ์จาก เศษผ้า <b>๔๑๒/๒๕๕๘</b></p>	<p>ผลิตภัณฑ์ ประดิษฐ์จาก เศษผ้า</p>	<p>๑๔๙-๗/๔๑๒ (ยล)</p>	<p>๒๓ ก.ย. ๒๕๖๒</p>	<p>๒๒ ก.ย. ๒๕๖๕</p>





๓๖	<p><b>กลุ่มตัดเย็บเสื้อผ้าสตรี</b> ๓๓๑/๖ ม.๕ ซ.- ถ.- ต. กรงปินัง อ.กิ่งอำเภอกรงปินัง จ.ยะลา ๙๕๐๐๐ โทรศัพท์ ๘-๖๙๖๓-๗๔๘๐ <b>ออกใบรับรองโดยสำนักงาน อุตสาหกรรมจังหวัดยะลา</b></p>	<p>ผลิตภัณฑ์ ประดิษฐ์จาก เศษผ้า <b>๔๑๒/๒๕๕๘</b></p>	<p>ผลิตภัณฑ์ ประดิษฐ์จาก เศษผ้า</p>	<p>๑๘๘- ๑๘/๔๑๒ (ยล)</p>	<p>๑๗ ก.พ. ๒๕๖๓</p>	<p>๑๖ ก.พ. ๒๕๖๖</p>
๓๗	<p><b>กลุ่มตัดเย็บเสื้อผ้าสตรี</b> ๒๖๙ ม.๑ ต.ธารโต อ.ธารโต จ.ยะลา ๙๕๑๕๐ โทรศัพท์ ๘-๙๕๓๑๑-๙๑๑๙ <b>ออกใบรับรองโดยสำนักงาน อุตสาหกรรมจังหวัดยะลา</b></p>	<p>ผ้าคลุมผสมสตรี <b>๓๘๕/๒๕๕๗</b></p>	<p>ประเภททำจาก ผ้าทอ ชนิดเส้น ใยธรรมชาติ แบบทั่วไป</p>	<p>๒๕๑- ๑๒/๓๘๕(ยล)</p>	<p>๒๒ มิ.ย. ๒๕๖๔</p>	<p>๒๑ มิ.ย. ๒๕๖๗</p>
๓๘	<p><b>กลุ่มทำกระเป๋าผ้า</b> ๖๘ ม.๕ ต.อาซ่อง อ.รามัน จ.ยะลา ๙๕๑๔๐ โทรศัพท์ ๘-๒๒๖๒-๒๓๗๑ <b>ออกใบรับรองโดยสำนักงาน อุตสาหกรรมจังหวัดยะลา</b></p>	<p>ผลิตภัณฑ์ ประดิษฐ์จาก เศษผ้า <b>๔๑๒/๒๕๕๘</b></p>	<p>ผลิตภัณฑ์ ประดิษฐ์จาก เศษผ้า</p>	<p>๑๕๖-๙/๔๑๒ (ยล)</p>	<p>๒๓ ก.ย. ๒๕๖๒</p>	<p>๒๒ ก.ย. ๒๕๖๕</p>
๓๙	<p><b>กลุ่มทำไม้เชิงชายฉลุ</b> ๗๙/๓ ม.๓ ต.กรงปินัง อำเภอกรงปินัง จ. ยะลา ๙๕๐๐๐ โทรศัพท์ ๘- ๖๒๙๒-๙๓๙๗ <b>ออกใบรับรองโดยสำนักงาน อุตสาหกรรมจังหวัดยะลา</b></p>	<p>ผลิตภัณฑ์ ประดิษฐ์จาก ไม้ <b>๔๕/๒๕๕๗</b></p>	<p>ประเภทใช้งาน ทั่วไป</p>	<p>๑๕๐-๒/๔๕( ยล)</p>	<p>๒๓ ก.ย. ๒๕๖๒</p>	<p>๒๒ ก.ย. ๒๕๖๕</p>
๔๐	<p><b>กลุ่มธาตุดิน</b> ๒๓๙/๓ ม.- ซ.- ถ.- วนพูน ต.สะเตง อ.เมือง จ.ยะลา ๙๕๐๐๐ โทรศัพท์ ๙-๕๔๓๘-๒๓๗๑ <b>ออกใบรับรองโดยสำนักงาน อุตสาหกรรมจังหวัดยะลา</b></p>	<p>ผ้ามัดย้อม <b>๕๒/๒๕๕๗</b></p>	<p>ชนิดเส้นใย ธรรมชาติ (ฝ้าย) สีเบฮู กวาง</p>	<p>๒๒๐-๔/๕๒( ยล)</p>	<p>๖ ส.ค. ๒๕๖๓</p>	<p>๕ ส.ค. ๒๕๖๖</p>



๔๑	<p><b>กลุ่มน่านาไอดีเยร์</b> ๖๑ ม.๕ ซ.- ถ.- ต.อัยเยอร์ เวง อ.เบตง จ.ยะลา ๙๕๑๑๐ โทรศัพท์ ๘-๙๕๓๓-๒๐๖๑</p>	<p>กระเป่าผ้า ๔๑๗/๒๕๕๘</p>	<p>กระเป่าผ้า</p>	<p>๑๙๖- ๑๒/๔๑๗(ยล)</p>	<p>๔ มิ.ย. ๒๕๖๓</p>	<p>๓ มิ.ย. ๒๕๖๖</p>
๔๒	<p><b>กลุ่มน่านาไอดีเยร์</b> ๖๑ ม.๕ ซ.- ถ.- ต.อัยเยอร์ เวง อ.เบตง จ.ยะลา ๙๕๑๑๐ โทรศัพท์ ๘-๙๕๓๓-๒๐๖๑ <b>ออกใบรับรองโดยสำนักงาน อุตสาหกรรมจังหวัดยะลา</b></p>	<p>งานประดิษฐ์ จากผ้า ๑๙๖/๒๕๕๓</p>	<p>งานประดิษฐ์ จากผ้า</p>	<p>๑๙๗-๘/๑๙๖ (ยล)</p>	<p>๔ มิ.ย. ๒๕๖๓</p>	<p>๓ มิ.ย. ๒๕๖๖</p>
๔๓	<p><b>กลุ่มนารีจักรสาน</b> ๗๘/๑ ม.๔ ต.ละแอ อ.ยะหา จ.ยะลา ๙๕๑๒๐ โทรศัพท์ ๘-๐๖๐๘-๑๓๘๕ <b>ออกใบรับรองโดยสำนักงาน อุตสาหกรรมจังหวัดยะลา</b></p>	<p>ผลิตภัณฑ์ ประดิษฐ์จาก ริบบิ้น ๙๗๒/๒๕๕๘</p>	<p>ผลิตภัณฑ์ ประดิษฐ์จาก ริบบิ้น</p>	<p>๑๔๔-๒/๙๗๒ (ยล)</p>	<p>๒๓ ส.ค. ๒๕๖๒</p>	<p>๒๒ ส.ค. ๒๕๖๕</p>
๔๔	<p><b>กลุ่มนารีจักรสาน</b> ๗๘/๑ ม.๔ ต.ละแอ อ.ยะหา จ.ยะลา ๙๕๑๒๐ โทรศัพท์ ๘-๐๖๐๘-๑๓๘๕ <b>ออกใบรับรองโดยสำนักงาน อุตสาหกรรมจังหวัดยะลา</b></p>	<p>งานประดิษฐ์ จากผ้า ๑๙๖/๒๕๕๓</p>	<p>งานประดิษฐ์ จากผ้า</p>	<p>๑๔๕-๕/๑๙๖ (ยล)</p>	<p>๒๓ ส.ค. ๒๕๖๒</p>	<p>๒๒ ส.ค. ๒๕๖๕</p>
๔๕	<p><b>กลุ่มนารีพัฒนาบ้านป่าแต</b> ๒๙/๕ ม.๑ ต.กอตอดีอ๊ะ อ.รามัน จ.ยะลา ๙๕๑๔๐ โทรศัพท์ ๙-๘๐๑๙-๒๗๖๔ <b>ออกใบรับรองโดยสำนักงาน อุตสาหกรรมจังหวัดยะลา</b></p>	<p>ชุดละหมาด สตรี ๓๘๖/๒๕๕๕</p>	<p>ชุดละหมาด สตรีแบบสมัย นิยม ชนิดเส้น ใยผสม</p>	<p>๑๖๔-๑/๓๘๖ (ยล)</p>	<p>๒๓ ก.ย. ๒๕๖๒</p>	<p>๒๒ ก.ย. ๒๕๖๕</p>



๔๖	<p><b>กลุ่มน้ำมันมะพร้าวสุตรโบราณ</b> ๒๑/๓ ม.๕ ซ.- ถ.- ต.เกาะรือ อ.รามัน จ.ยะลา ๙๕๑๔๐ โทรศัพท์ ๙-๓๗๙๔-๘๕๕๖</p> <p>ออกใบรับรองโดยสำนักงาน อุตสาหกรรมจังหวัดยะลา</p>	<p>ผลิตภัณฑ์ ประดิษฐ์จาก ไม้ ๔๕/๒๕๕๗</p>	<p>ผลิตภัณฑ์ ประดิษฐ์จากไม้</p>	๒๔๗-๔/๔๕(ยล)	๓๐ มี.ค. ๒๕๖๔	๒๙ มี.ค. ๒๕๖๗
๔๗	<p><b>กลุ่มน้ำมันมะพร้าวสุตรโบราณ</b> ๒๑/๓ ม.๕ ซ.- ถ.- ต.เกาะรือ อ.รามัน จ.ยะลา ๙๕๑๔๐ โทรศัพท์ ๙-๓๗๙๔-๘๕๕๖</p> <p>ออกใบรับรองโดยสำนักงาน อุตสาหกรรมจังหวัดยะลา</p>	<p>ผลิตภัณฑ์จาก กะลามะพร้าว ๘/๒๕๖๐</p>	<p>ผลิตภัณฑ์จาก กะลามะพร้าว</p>	๒๔๘-๑๒/๘(ยล)	๓๐ มี.ค. ๒๕๖๔	๒๙ เม.ย. ๒๕๖๕
๔๘	<p><b>กลุ่มนุรีไอซ์ปิ่นใจยะลา</b> ๘๐/๑ ม.๔ ต.ท่าสาป อ.เมือง จ.ยะลา ๙๕๐๐๐ โทรศัพท์ ๘-๙๕๕๕-๓๘๒๘</p> <p>ออกใบรับรองโดยสำนักงาน อุตสาหกรรมจังหวัดยะลา</p>	<p>ผ้าเขียนลาย ๑๔๗๙/๒๕๕๕ ๘</p>	<p>ผ้าเขียนลาย ทำจากผ้าทอ เส้นใย ธรรมชาติ</p>	๑๒๕-๑/๑๔๗๙(ยล)	๒๓ ส.ค. ๒๕๖๒	๒๒ ส.ค. ๒๕๖๕
๔๙	<p><b>กลุ่มนุรีไอซ์ปิ่นใจยะลา</b> ๘๐/๑ ม.๔ ต.ท่าสาป อ.เมือง จ.ยะลา ๙๕๐๐๐ โทรศัพท์ ๘-๙๕๕๕-๓๘๒๘</p> <p>ออกใบรับรองโดยสำนักงาน อุตสาหกรรมจังหวัดยะลา</p>	<p>ผลิตภัณฑ์ ประดิษฐ์จาก เศษผ้า ๔๑๒/๒๕๕๘</p>	<p>ผลิตภัณฑ์ ประดิษฐ์จาก เศษผ้า</p>	๑๒๒-๕/๔๑๒(ยล)	๒๓ ส.ค. ๒๕๖๒	๒๒ ส.ค. ๒๕๖๕
๕๐	<p><b>กลุ่มนุรีไอซ์ปิ่นใจยะลา</b> ๘๐/๑ ม.๔ ต.ท่าสาป อ.เมือง จ.ยะลา ๙๕๐๐๐ โทรศัพท์ ๘-๙๕๕๕-๓๘๒๘</p> <p>ออกใบรับรองโดยสำนักงาน อุตสาหกรรมจังหวัดยะลา</p>	<p>ผ้าบาติก ๕๑/๒๕๕๗</p>	<p>ผลิตภัณฑ์ผ้า บาติก เส้นใย ประดิษฐ์</p>	๑๒๓-๕/๕๑(ยล)	๒๓ ส.ค. ๒๕๖๒	๒๒ ส.ค. ๒๕๖๕



๕๑	<p>กลุ่มนอร์ไอซ์ป็นใจยะลา ๘๐/๑ ม.๔ ต.ท่าสาป อ.เมือง จ.ยะลา ๙๕๐๐๐ โทรศัพท์ ๘-๙๕๙๕-๓๘๒๘</p> <p>ออกใบรับรองโดยสำนักงาน อุตสาหกรรมจังหวัดยะลา</p>	<p>ผลิตภัณฑ์ผ้า บาติก <a href="#">๖๑๑/๒๕๕๘</a></p>	<p>ผลิตภัณฑ์ผ้า บาติก</p>	<p>๑๒๔-๑/๖๑๑ (ยล)</p>	<p>๒๓ ส.ค. ๒๕๖๒</p>	<p>๒๒ ส.ค. ๒๕๖๕</p>
๕๒	<p>กลุ่มในหลงบาติก ๑๕๒ ม.๑๐ ต.แม่หวาด อ.ธารโต จ.ยะลา ๙๕๑๗๐ โทรศัพท์ ๖-๒๒๔๓-๖๔๑๔</p> <p>ออกใบรับรองโดยสำนักงาน อุตสาหกรรมจังหวัดยะลา</p>	<p>ผ้ามัดย้อม <a href="#">๕๒/๒๕๕๗</a></p>	<p>ชนิดเส้นใย ประดิษฐ์</p>	<p>๒๔๕-๘/๕๒ (ยล)</p>	<p>๓๐ มี.ค. ๒๕๖๔</p>	<p>๒๙ มี.ค. ๒๕๖๗</p>
๕๓	<p>กลุ่มในหลงบาติก ๑๕๒ ม.๑๐ ต.แม่หวาด อ.ธารโต จ.ยะลา ๙๕๑๗๐ โทรศัพท์ ๖-๒๒๔๓-๖๔๑๔</p> <p>ออกใบรับรองโดยสำนักงาน อุตสาหกรรมจังหวัดยะลา</p>	<p>ผลิตภัณฑ์ ประดิษฐ์จาก เศษผ้า <a href="#">๔๑๒/๒๕๕๘</a></p>	<p>ผลิตภัณฑ์ ประดิษฐ์จาก เศษผ้า</p>	<p>๒๔๖- ๒๑/๔๑๒(ยล)</p>	<p>๓๐ มี.ค. ๒๕๖๔</p>	<p>๒๙ มี.ค. ๒๕๖๗</p>
๕๔	<p>กลุ่มบ้านใบไม้ ๕๘ ม.๑ ซ.- ถ.- ต.บาโงย อ.รามัน จ.ยะลา ๙๕๑๔๐ โทรศัพท์ ๘-๙๘๘๘-๒๑๒๗</p> <p>ออกใบรับรองโดยสำนักงาน อุตสาหกรรมจังหวัดยะลา</p>	<p>ภาพประดิษฐ์ จากวัสดุผสม <a href="#">๒๒๔/๒๕๕๗</a></p>	<p>ภาพประดิษฐ์ จากวัสดุผสม</p>	<p>๒๔๔-๔/๒๒๔ (ยล)</p>	<p>๓๐ มี.ค. ๒๕๖๔</p>	<p>๒๙ มี.ค. ๒๕๖๗</p>
๕๕	<p>กลุ่มบ้านแยะร่วมใจ ๕๑/๒ ม.๒ ต.อาซ่อง อ.รามัน จ.ยะลา ๙๕๑๔๐ โทรศัพท์ ๘-๑๗๓๘-๖๒๔๐</p> <p>ออกใบรับรองโดยสำนักงาน อุตสาหกรรมจังหวัดยะลา</p>	<p>ปลอกหมอน อิง <a href="#">๑๔๔๔/๒๕๕๕</a> ๓</p>	<p>ประเภททำจาก ผ้าทอทั้งผืน เส้นใยผสม</p>	<p>๑๕๑- ๒/๑๔๔๔(ยล)</p>	<p>๒๓ ก.ย. ๒๕๖๒</p>	<p>๒๒ ก.ย. ๒๕๖๕</p>



๕๖	<p>กลุ่มประดิษฐ์บ้านกุวิง ๑๗๑/๒ ม.๖ ต.บาโร๊ะ อ.ยะหา จ.ยะลา ๙๕๑๒๐ โทรศัพท์ ๘-๓๓๙๗-๙๘๙๖ ออกใบรับรองโดยสำนักงาน อุตสาหกรรมจังหวัดยะลา</p>	<p>ผลิตภัณฑ์จาก เชือก <a href="#">๔๑๘/๒๕๖๐</a></p>	<p>ผลิตภัณฑ์ จากเชือก</p>	<p>๒๒๕-๒/๔๑๘ (ยล)</p>	<p>๑๖ ก.ย. ๒๕๖๓</p>	<p>๑๕ ก.ย. ๒๕๖๖</p>
๕๗	<p>กลุ่มพลาสติกบ้านสันติ ๑ ๑๒๓ ม.๒ ช.- ต.เขื่อนบาง กลาง อ.บันนังสตา จ.ยะลา ๙๕๑๓๐ โทรศัพท์ ๘-๓๗๕๘-๙๒๖๕ ออกใบรับรองโดยสำนักงาน อุตสาหกรรมจังหวัดยะลา</p>	<p>ผลิตภัณฑ์จาก เส้นพลาสติก <a href="#">๒๐/๒๕๕๙</a></p>	<p>ผลิตภัณฑ์ จากเส้น พลาสติก</p>	<p>๒๔๙-๑๔/๒๐ (ยล)</p>	<p>๓๐ มี.ค. ๒๕๖๔</p>	<p>๒๙ มี.ค. ๒๕๖๗</p>
๕๘	<p>กลุ่มปักจักรลีมาปูโร๊ะ ๘๒ ม.๓ ต.บาโจยซีแน อ.ยะหา จ.ยะลา ๙๕๑๒๐ โทรศัพท์ ๘-๙๘๗๐-๔๗๖๘ ออกใบรับรองโดยสำนักงาน อุตสาหกรรมจังหวัดยะลา</p>	<p>ผ้าคลุมผมสตรี <a href="#">๓๘๕/๒๕๕๗</a></p>	<p>ประเภททำ จากผ้าทอ แบบ สำเร็จรูป ชนิดเส้นใย ประดิษฐ์</p>	<p>๑๓๒-๖/๓๘๕ (ยล)</p>	<p>๒๓ ส.ค. ๒๕๖๒</p>	<p>๒๒ ส.ค. ๒๕๖๕</p>
๕๙	<p>กลุ่มปักผ้าคลุมผมชุมชน มุสลิมสันติ ๑๐๐ ต.สะเตง อ.เมือง จ.ยะลา ๙๕๐๐๐ โทรศัพท์ ๐-๘๐๗๑-๖๑๘๑ ออกใบรับรองโดยสำนักงาน อุตสาหกรรมจังหวัดยะลา</p>	<p>ปลอกหมอนอิง <a href="#">๑๔๔๔/๒๕๕๓</a></p>	<p>ประเภททำ จากผ้าทอทั้ง ผืน</p>	<p>๗๑-๑/๑๔๔๔ (ยล)</p>	<p>๒๙ พ.ย. ๒๕๖๑</p>	<p>๒๘ พ.ย. ๒๕๖๔</p>
๖๐	<p>กลุ่มบุตริกระเป่าผ้า ๗ ม.๓ ต.โกตาบารู อ.รามัน จ.ยะลา ๙๕๑๔๐ โทรศัพท์ ๘-๔๗๔๘-๐๑๒๑ ออกใบรับรองโดยสำนักงาน อุตสาหกรรมจังหวัดยะลา</p>	<p>กระเป่าผ้า <a href="#">๔๑๗/๒๕๕๘</a></p>	<p>กระเป่าผ้า</p>	<p>๑๔๖-๘/๔๑๗ (ยล)</p>	<p>๒๓ ส.ค. ๒๕๖๒</p>	<p>๒๒ ส.ค. ๒๕๖๕</p>
๖๑	<p>กลุ่มปูโรงแลนด ๒๒/๔ ม.๔ ต.ปูโรง อำเภอก กริงปินัง จ.ยะลา ๙๕๐๐๐ โทรศัพท์ ๘-๐๓๗๘-๑๙๘๗</p>	<p>ผลิตภัณฑ์จาก กะลามะพร้าว <a href="#">๘/๒๕๖๐</a></p>	<p>ผลิตภัณฑ์ กะลามะพร้าว</p>	<p>๑๕๗-๑๐/๘ (ยล)</p>	<p>๒๓ ก.ย. ๒๕๖๒</p>	<p>๒๙ มี.ย. ๒๕๖๕</p>



๖๒	<p>กลุ่มแปรรูปผลิตภัณฑ์ การเกษตร ๒/๑ ม.๒ ต.ตาชี อ.ยะหา จ.ยะลา ๙๕๑๒๐ โทรศัพท์ ๘-๒๖๑๔-๑๕๙๗ ออกใบรับรองโดยสำนักงาน อุตสาหกรรมจังหวัดยะลา</p>	<p>ผักและผลไม้ กวน <a href="#">๓๕/๒๕๕๘</a></p>	<p>ส้มแขกกวน</p>	<p>๑๐๓-๒/๓๕ (ยล)</p>	<p>๒๙ พ.ค. ๒๕๖๒</p>	<p>๒๘ พ.ค. ๒๕๖๕</p>
๖๓	<p>กลุ่มแปรรูปผลิตภัณฑ์ การเกษตร ๒/๑ ม.๒ ต.ตาชี อ.ยะหา จ.ยะลา ๙๕๑๒๐ โทรศัพท์ ๘-๒๖๑๔-๑๕๙๗ ออกใบรับรองโดยสำนักงาน อุตสาหกรรมจังหวัดยะลา</p>	<p>ผักและผลไม้ กวน <a href="#">๓๕/๒๕๕๘</a></p>	<p>ทุเรียนกวน</p>	<p>๑๐๔-๓/๓๕ (ยล)</p>	<p>๒๙ พ.ค. ๒๕๖๒</p>	<p>๒๘ พ.ค. ๒๕๖๕</p>
๖๔	<p>กลุ่มผลิตชุดเครื่องนอน ๔๒/๓ ม.๒ ต.ปูลอง อำเภอก รงปินัง จ.ยะลา ๙๕๐๐๐ โทรศัพท์ ๙-๓๖๕๗-๕๗๗๑ ออกใบรับรองโดยสำนักงาน อุตสาหกรรมจังหวัดยะลา</p>	<p>ผ้าปูที่นอนและ ปลอกหมอน <a href="#">๑๔๔๖/๒๕๕๓</a></p>	<p>ปลอกหมอน ชนิดปลอก หมอนหนุน (เส้นใย ประดิษฐ์)</p>	<p>๑๗๒- ๑/๑๔๔๖(ยล)</p>	<p>๒๓ ก.ย. ๒๕๖๒</p>	<p>๒๒ ก.ย. ๒๕๖๕</p>
๖๕	<p>กลุ่มผลิตภัณฑ์จาก กะลามะพร้าว ๓๑/๘ ม.๓ ช.- ถ. - ต.ลำพะ ยา อ.เมือง จ.ยะลา ๙๕๐๐๐ โทรศัพท์ ๘-๖๓๔๔-๗๓๖๕ ออกใบรับรองโดยสำนักงาน อุตสาหกรรมจังหวัดยะลา</p>	<p>ผลิตภัณฑ์จาก กะลามะพร้าว <a href="#">๘/๒๕๖๐</a></p>	<p>ผลิตภัณฑ์ กะลามะพร้าว</p>	<p>๒๐๒-๑๑/๘ (ยล)</p>	<p>๔ มิ.ย. ๒๕๖๓</p>	<p>๒๙ เม.ย. ๒๕๖๕</p>
๖๖	<p>กลุ่มผ้าคลุมผมสตรี ๖๘ ม.๕ ต.อาซ่อง อ.รามัน จ.ยะลา ๙๕๑๔๐ โทรศัพท์ ๘-๒๒๖๒-๒๓๗๑ ออกใบรับรองโดยสำนักงาน อุตสาหกรรมจังหวัดยะลา</p>	<p>ผ้าคลุมผมสตรี <a href="#">๓๘๕/๒๕๕๗</a></p>	<p>ประเภททำ จากผ้าถัก หรือผ้ายัด แบบทั่วไป ชนิดเส้นใย ประดิษฐ์</p>	<p>๑๖๐-๙/๓๘๕ (ยล)</p>	<p>๒๓ ก.ย. ๒๕๖๒</p>	<p>๒๒ ก.ย. ๒๕๖๕</p>
๖๗	<p>กลุ่มผ้าบาติก อาดิอนัน ๒๖ ม.- ช.สง่าอุทิศ ถ.ฝั่งเมือง๕ ต.สะเตง อ.เมือง จ.ยะลา ๙๕๐๐๐ โทรศัพท์ ๐-๘๑๐๙-๙๒๑๖ ออกใบรับรองโดยสำนักงาน อุตสาหกรรมจังหวัดยะลา</p>	<p>ผ้าบาติก <a href="#">๕๑/๒๕๕๗</a></p>	<p>ผลิตภัณฑ์ผ้า บาติก</p>	<p>๗๐-๓/๕๑(ยล)</p>	<p>๒๙ พ.ย. ๒๕๖๑</p>	<p>๒๘ พ.ย. ๒๕๖๔</p>



๖๘	<p>กลุ่มผ้ามัดย้อมสีมายา ๑๓๖ ม.๑ ต.หน้าถ้ำ อ.เมือง จ.ยะลา ๙๕๐๐๐ โทรศัพท์ ๙-๙๓๐๘-๗๒๕๒ ออกใบรับรองโดยสำนักงาน อุตสาหกรรมจังหวัดยะลา</p>	<p>กระเป๋าผ้า <a href="#">๔๑๗/๒๕๕๘</a></p>	<p>กระเป๋าผ้า</p>	<p>๙๕-๕/๔๑๗ (ยล)</p>	<p>๒๙ พ.ค. ๒๕๖๒</p>	<p>๒๘ พ.ค. ๒๕๖๕</p>
๖๙	<p>กลุ่มผ้ามัดย้อมสีมายา ๑๓๖ ม.๑ ต.หน้าถ้ำ อ.เมือง จ.ยะลา ๙๕๐๐๐ โทรศัพท์ ๙-๙๓๐๘-๗๒๕๒ ออกใบรับรองโดยสำนักงาน อุตสาหกรรมจังหวัดยะลา</p>	<p>ผลิตภัณฑ์ ประดิษฐ์จาก เศษผ้า <a href="#">๔๑๒/๒๕๕๘</a></p>	<p>ผลิตภัณฑ์ ประดิษฐ์จาก เศษผ้า</p>	<p>๑๑๗-๔/๔๑๒ (ยล)</p>	<p>๒๓ ส.ค. ๒๕๖๒</p>	<p>๒๒ ส.ค. ๒๕๖๕</p>
๗๐	<p>กลุ่มผ้ามัดย้อมสีมายา ๑๓๖ ม.๑ ต.หน้าถ้ำ อ.เมือง จ.ยะลา ๙๕๐๐๐ โทรศัพท์ ๐-๙๙๓๐-๘๗๒๕ ออกใบรับรองโดยสำนักงาน อุตสาหกรรมจังหวัดยะลา</p>	<p>ผ้ามัดย้อม <a href="#">๕๒/๒๕๕๗</a></p>	<p>ชนิดเส้นใย ประดิษฐ์</p>	<p>๑๐๗-๑/๕๒ (ยล)</p>	<p>๖ ส.ค. ๒๕๖๒</p>	<p>๕ ส.ค. ๒๕๖๕</p>
๗๑	<p>กลุ่มพัฒนาแปรรูปกล้วย หินนังตา ๔๑๘ ม.๗ ต.บันนังสตา อ.บันนังสตา จ.ยะลา ๙๕๑๓๐ โทรศัพท์ ๘-๑๓๘๘-๙๑๕๘ ออกใบรับรองโดยสำนักงาน อุตสาหกรรมจังหวัดยะลา</p>	<p>ผักและผลไม้ ทอดกรอบ <a href="#">๑๐๓๘/๒๕๕๔</a></p>	<p>กล้วยหิน กรอบเค็ม</p>	<p>๑๙๒- ๑๓/๑๐๓๘(ยล)</p>	<p>๔ มิ.ย. ๒๕๖๓</p>	<p>๓ มิ.ย. ๒๕๖๖</p>
๗๒	<p>กลุ่มพัฒนาเศรษฐกิจ ๑๔๗ ม.๖ ต.ตลิ่งชัน อ.บันนังสตา จ.ยะลา ๙๕๑๓๐ โทรศัพท์ ๘-๐๙๙๔-๒๐๐๓ ออกใบรับรองโดยสำนักงาน อุตสาหกรรมจังหวัดยะลา</p>	<p>ไม้กวาดดอก หญ้า <a href="#">๙/๒๕๖๑</a></p>	<p>ไม้กวาดดอก หญ้า</p>	<p>๑๑๕-๒/๙(ยล)</p>	<p>๒๓ ส.ค. ๒๕๖๒</p>	<p>๒๒ ส.ค. ๒๕๖๕</p>
๗๓	<p>กลุ่มพัฒนาเศรษฐกิจ ๑๔๗ ม.๖ ต.ตลิ่งชัน อ.บันนังสตา จ.ยะลา ๙๕๑๓๐ โทรศัพท์ ๘-๐๙๙๔-๒๐๐๓ ออกใบรับรองโดยสำนักงาน อุตสาหกรรมจังหวัดยะลา</p>	<p>ไม้กวาดดอก หญ้า <a href="#">๙/๒๕๖๑</a></p>	<p>ไม้กวาดดอก หญ้า</p>	<p>๒๑๙-๑๑/๙(ยล)</p>	<p>๖ ส.ค. ๒๕๖๓</p>	<p>๕ ส.ค. ๒๕๖๖</p>



๗๔	<p>กลุ่มพัฒนาเศรษฐกิจ ๑๔๗ ม.๖ ต.ตลิ่งชัน อ.บันนังสตา จ.ยะลา ๙๕๑๓๐ โทรศัพท์ ๘-๐๙๙๔-๒๐๐๓ ออกใบรับรองโดยสำนักงาน อุตสาหกรรมจังหวัดยะลา</p>	<p>ผลิตภัณฑ์จาก เส้นพลาสติก <a href="#">๒๐/๒๕๕๙</a></p>	<p>ผลิตภัณฑ์ จากเส้น พลาสติก</p>	<p>๒๑๖-๑๒/๒๐ (ยล)</p>	<p>๖ ส.ค. ๒๕๖๓</p>	<p>๕ ส.ค. ๒๕๖๖</p>
๗๕	<p>กลุ่มเฟอร์นิเจอร์ ๒๖/๒ ม.๕ ต.ติลล อ.เมือง จ.ยะลา ๙๕๐๐๐ โทรศัพท์ ๘-๙๒๘๘-๑๔๔๗ ออกใบรับรองโดยสำนักงาน อุตสาหกรรมจังหวัดยะลา</p>	<p>เครื่องเรือนไม้ สำหรับที่พัก อาศัย : ตู้ <a href="#">๙๕๓/๒๕๕๘</a></p>	<p>ประเภททำ จากไม้</p>	<p>๑๓๖-๑/๙๕๓ (ยล)</p>	<p>๒๓ ส.ค. ๒๕๖๒</p>	<p>๒๒ ส.ค. ๒๕๖๕</p>
๗๖	<p>กลุ่มเฟอร์นิเจอร์ไม้ไฟ ๒๙/๖ ม.๕ ต.พร่อน อ.เมือง จ.ยะลา ๙๕๐๐๐ โทรศัพท์ ๘-๘๗๖๔-๘๑๓๒ ออกใบรับรองโดยสำนักงาน อุตสาหกรรมจังหวัดยะลา</p>	<p>เครื่องเรือนไม้ไฟ <a href="#">๖๕/๒๕๕๘</a></p>	<p>ชนิดเก้าอี้</p>	<p>๑๓๑-๑/๖๕ (ยล)</p>	<p>๒๓ ส.ค. ๒๕๖๒</p>	<p>๒๒ ส.ค. ๒๕๖๕</p>
๗๗	<p>กลุ่มเฟอร์นิเจอร์ไม้ไฟ ๒๙/๖ ม.๕ ต.พร่อน อ.เมือง จ.ยะลา ๙๕๐๐๐ โทรศัพท์ ๘-๘๗๖๔-๘๑๓๒ ออกใบรับรองโดยสำนักงาน อุตสาหกรรมจังหวัดยะลา</p>	<p>ผลิตภัณฑ์ ประดิษฐ์จากไม้ ไฟ <a href="#">๑๘๔/๒๕๕๗</a></p>	<p>ประเภทใช้ งานทั่วไป</p>	<p>๒๑๕-๑/๑๘๔ (ยล)</p>	<p>๖ ส.ค. ๒๕๖๓</p>	<p>๕ ส.ค. ๒๕๖๖</p>
๗๘	<p>กลุ่มมะลิบาติก ๒/๓๕ ม.- ช.- ถ.อาคาร สงเคราะห์ ต.สะเตง อ.เมือง จ.ยะลา ๙๕๐๐๐ โทรศัพท์ ๘-๙๕๙๘-๒๖๔๖ ออกใบรับรองโดยสำนักงาน อุตสาหกรรมจังหวัดยะลา</p>	<p>ผลิตภัณฑ์ ประดิษฐ์จาก เศษผ้า <a href="#">๔๑๒/๒๕๕๘</a></p>	<p>ผลิตภัณฑ์ ประดิษฐ์จาก เศษผ้า</p>	<p>๑๙๔- ๒๐/๔๑๒(ยล)</p>	<p>๔ มิ.ย. ๒๕๖๓</p>	<p>๓ มิ.ย. ๒๕๖๖</p>
๗๙	<p>กลุ่มมัดย้อม DIKOTA ๑๓ ม.๑ ต.โกตาบารู อ.รามัน จ.ยะลา ๙๕๑๔๐ โทรศัพท์ ๙-๘๗๐๑-๓๕๐๑ ออกใบรับรองโดยสำนักงาน อุตสาหกรรมจังหวัดยะลา</p>	<p>ผ้ามัดย้อม <a href="#">๕๒/๒๕๕๗</a></p>	<p>ชนิดเส้นใย ธรรมชาติ (ฝ้าย) สีใบหู กวาง</p>	<p>๒๓๐-๕/๕๒ (ยล)</p>	<p>๔ ก.พ. ๒๕๖๔</p>	<p>๓ ก.พ. ๒๕๖๗</p>





๘๐	<p>กลุ่มมัตย้อมเมืองเก่ายะลา ๖๑/๒ ม.๑ ช.- ถ.- ต.ท่าสาป อ.เมือง จ.ยะลา ๙๕๐๐๐ โทรศัพท์ ๖-๓๖๕๓-๗๘๘๔ ออกใบรับรองโดยสำนักงาน อุตสาหกรรมจังหวัดยะลา</p>	<p>ผ้ามัตย้อม <a href="#">๕๒/๒๕๕๗</a></p>	<p>ชนิดเส้นใย ธรรมชาติ (ฝ้าย)</p>	<p>๒๑๒-๓/๕๒ (ยล)</p>	<p>๖ ส.ค. ๒๕๖๓</p>	<p>๕ ส.ค. ๒๕๖๖</p>
๘๑	<p>กลุ่มมัตย้อมบ้านตาเอียด ๑๖๗/๒ ม.๕ ต.ตลิ่งชัน อ.บันนังสตา จ.ยะลา ๙๕๑๓๐ โทรศัพท์ ๙-๒๙๒๕-๐๙๖๖ ออกใบรับรองโดยสำนักงาน อุตสาหกรรมจังหวัดยะลา</p>	<p>มัตย้อม <a href="#">๘๒/๒๕๕๖</a></p>	<p>ประเภทมัตย้อม เหล็กกล้า ชนิดที่ใช้ใน ภาคสนาม</p>	<p>๒๔๓-๒/๘๒ (ยล)</p>	<p>๓๐ มี.ค. ๒๕๖๔</p>	<p>๒๙ มี.ค. ๒๕๖๗</p>
๘๒	<p>กลุ่มแม่บ้านเกษตรกรกาแป๊ะ กอดอใน ๗๓/๓ ม.๒ - ต.เบตง อ.เบตง จ.ยะลา ๙๕๑๑๐ โทรศัพท์ ๘-๑๐๙๒-๖๐๘๖ ออกใบรับรองโดยสำนักงาน อุตสาหกรรมจังหวัดยะลา</p>	<p>กาแฟผสม <a href="#">๑๓๑๕/๒๕๕๘</a></p>	<p>กาแฟผสม</p>	<p>๑๗๖- ๒/๑๓๑๕(ยล)</p>	<p>๘ มี.ค. ๒๕๖๓</p>	<p>๗ มี.ค. ๒๕๖๖</p>
๘๓	<p>กลุ่มแม่บ้านเกษตรกรคอก ช้าง ๑๑ ม.- ต.แม่หวาด อ.ธารโต จ.ยะลา ๙๕๑๗๐ โทรศัพท์ ๐-๘๗๒๘-๗๗๖๔ ออกใบรับรองโดยสำนักงาน อุตสาหกรรมจังหวัดยะลา</p>	<p>ผักและผลไม้ ทอดกรอบ <a href="#">๑๐๓๘/๒๕๕๔</a></p>	<p>กล้วยหิน รส เค็ม</p>	<p>๘๕-๕/๑๐๓๘ (ยล)</p>	<p>๑๑ เม.ย. ๒๕๖๒</p>	<p>๑๐ เม.ย. ๒๕๖๕</p>
๘๔	<p>กลุ่มแม่บ้านเกษตรกรคอก ช้าง ๑๑ ม.- ต.แม่หวาด อ.ธารโต จ.ยะลา ๙๕๑๗๐ โทรศัพท์ ๐-๘๗๒๘-๗๗๖๔ ออกใบรับรองโดยสำนักงาน อุตสาหกรรมจังหวัดยะลา</p>	<p>ผักและผลไม้ ทอดกรอบ <a href="#">๑๐๓๘/๒๕๕๔</a></p>	<p>กล้วยหิน กรอบแก้ว</p>	<p>๘๔-๔/๑๐๓๘ (ยล)</p>	<p>๑๑ เม.ย. ๒๕๖๒</p>	<p>๑๐ เม.ย. ๒๕๖๕</p>



๘๕	<p>กลุ่มแม่บ้านเกษตรกรบ้านบาละ ๗๒ ม.๑ ต.บาละ อ.กาบัง จ.ยะลา ๙๕๑๖๐ โทรศัพท์ ๘-๘๓๙๔-๖๕๓๕ ออกใบรับรองโดยสำนักงาน อุตสาหกรรมจังหวัดยะลา</p>	<p>ไม้กวาดดอก หญ้า <a href="#">๙/๒๕๖๑</a></p>	<p>ไม้กวาดดอก หญ้า</p>	<p>๑๙๘-๙/๙(ยล)</p>	<p>๔ มี.ย. ๒๕๖๓</p>	<p>๓ มี.ย. ๒๕๖๖</p>
๘๖	<p>กลุ่มแม่บ้านเกษตรกรแปรรูป ไม้ผลบ้านดอน อาคารเอนกประสงค์ ม.๗ ต.อัยเยอร์เวง อ.เบตง จ.ยะลา ๙๕๑๑๐ โทรศัพท์ ๘-๖๒๙๐-๙๘๘๙ ออกใบรับรองโดยสำนักงาน อุตสาหกรรมจังหวัดยะลา</p>	<p>ไม้กวาดดอก หญ้า <a href="#">๙/๒๕๖๑</a></p>	<p>ไม้กวาดดอก หญ้า</p>	<p>๑๗๗-๘/๙(ยล)</p>	<p>๘ มี.ค. ๒๕๖๓</p>	<p>๗ มี.ค. ๒๕๖๖</p>
๘๗	<p>กลุ่มแม่บ้านเกษตรกรยี่ลาป็น ๕๐๕ ม.๑๑ ซ.- ถ.- ต.ตี่ง ชั้น อ. บันนังस्ता จ. ยะลา ๙๕๑๓๐ โทรศัพท์ ๘- ๖๒๘๖-๗๕๐๒ ออกใบรับรองโดยสำนักงาน อุตสาหกรรมจังหวัดยะลา</p>	<p>ผักและผลไม้ ทอดกรอบ <a href="#">๑๐๓๘/๒๕๕๔</a></p>	<p>กล้วยหินรส เค็ม</p>	<p>๘๓-๓/๑๐๓๘ (ยล)</p>	<p>๑๑ เม.ย. ๒๕๖๒</p>	<p>๑๐ เม.ย. ๒๕๖๕</p>
๘๘	<p>กลุ่มแม่บ้านเกษตรกร สันติภาพวังพญา ๑๑๙ ม.๒ ตี๊ะปาเก ต.วังพญา อ.รามัน จ.ยะลา ๙๕๑๔๐ โทรศัพท์ ๐-๘๑๒๗-๖๙๓๗ ออกใบรับรองโดยสำนักงาน อุตสาหกรรมจังหวัดยะลา</p>	<p>ผลิตภัณฑ์จาก ใบเตย <a href="#">๕๘/๒๕๕๙</a></p>	<p>ผลิตภัณฑ์ จากใบเตย</p>	<p>๒๓๒-๒/๕๘ (ยล)</p>	<p>๔ ก.พ. ๒๕๖๔</p>	<p>๓ ก.พ. ๒๕๖๗</p>
๘๙	<p>กลุ่มแม่บ้านร่วมใจพัฒนา ๑๐๕/๑ ม.๗ ถ.กาแป๊ะฮูดู ต.เบตง อ.เบตง จ.ยะลา ๙๕๑๑๐ โทรศัพท์ ๘-๓๑๙๕-๕๗๗๖ ออกใบรับรองโดยสำนักงาน อุตสาหกรรมจังหวัดยะลา</p>	<p>หมีเบตง <a href="#">๑๓๒๖/๒๕๕๙</a></p>	<p>หมีเบตง</p>	<p>๑๗๘- ๒/๑๓๒๖(ยล)</p>	<p>๘ มี.ค. ๒๕๖๓</p>	<p>๗ มี.ค. ๒๕๖๖</p>



๙๐	<p>กลุ่มไม้กวาดดอกหญ้า ๒๘/๖ ม.๓ ถ.- ต.ถ้ำทะลุ อ.บันนังสตา จ.ยะลา ๙๕๑๓๐ โทรศัพท์ ๘-๐๒๗๑-๖๔๒๑ ออกใบรับรองโดยสำนักงาน อุตสาหกรรมจังหวัดยะลา</p>	<p>ไม้กวาดดอก หญ้า <a href="#">๙/๒๕๖๑</a></p>	<p>ไม้กวาดดอก หญ้า</p>	<p>๒๑๗-๑๐/๙ (ยล)</p>	<p>๖ ส.ค. ๒๕๖๓</p>	<p>๕ ส.ค. ๒๕๖๖</p>
๙๑	<p>กลุ่มไม้กวาดดอกหญ้าคลอง ชิง ๒๙ ม.๘ ต.บาละ อ.กาบัง จ.ยะลา ๙๕๑๒๐ โทรศัพท์ ๖-๕๔๑๓-๗๒๙๑ ออกใบรับรองโดยสำนักงาน อุตสาหกรรมจังหวัดยะลา</p>	<p>ไม้กวาดดอก หญ้า <a href="#">๙/๒๕๖๑</a></p>	<p>ไม้กวาดดอก หญ้า</p>	<p>๑๖๙-๔/๙(ยล)</p>	<p>๒๓ ก.ย. ๒๕๖๒</p>	<p>๒๒ ก.ย. ๒๕๖๕</p>
๙๒	<p>กลุ่มไม้กวาดดอกหญ้าตำบล คีรีเขต ๕๖/๓ ม.๑ ต.คีรีเขต อ.ธารโต จ.ยะลา ๙๕๑๕๐ โทรศัพท์ ๘-๐๘๖๗-๗๑๑๗ ออกใบรับรองโดยสำนักงาน อุตสาหกรรมจังหวัดยะลา</p>	<p>ไม้กวาดดอก หญ้า <a href="#">๙/๒๕๖๑</a></p>	<p>ไม้กวาดดอก หญ้า</p>	<p>๑๔๗-๓/๙(ยล)</p>	<p>๒๓ ก.ย. ๒๕๖๒</p>	<p>๒๒ ก.ย. ๒๕๖๕</p>
๙๓	<p>กลุ่มเยวชนบือแนบาติก ๑๒/๔ ม.๔ ต.บุตี อ.เมือง จ.ยะลา ๙๕๑๐๐ โทรศัพท์ ๘-๙๔๖๓-๒๔๐๘ ออกใบรับรองโดยสำนักงาน อุตสาหกรรมจังหวัดยะลา</p>	<p>ผ้าบาติก <a href="#">๕๑/๒๕๕๗</a></p>	<p>ชนิดเส้นใย ธรรมชาติ ( ผ้า ย ) สี ธรรมชาติ</p>	<p>๒๗๒-๗/๕๑ (ยล)</p>	<p>๒๔ ส.ค. ๒๕๖๔</p>	<p>๒๓ ส.ค. ๒๕๖๗</p>
๙๔	<p>กลุ่มเยวชนบือแนบาติก ๑๒/๔ ม.๔ ต.บุตี อ.เมือง จ.ยะลา ๙๕๑๐๐ โทรศัพท์ ๘-๙๔๖๓-๒๔๐๘ ออกใบรับรองโดยสำนักงาน อุตสาหกรรมจังหวัดยะลา</p>	<p>ผ้าบาติก <a href="#">๕๑/๒๕๕๗</a></p>	<p>ชนิดเส้นใย ธรรมชาติ (ผ้าย)</p>	<p>๒๗๓-๘/๕๑ (ยล)</p>	<p>๒๔ ส.ค. ๒๕๖๔</p>	<p>๒๓ ส.ค. ๒๕๖๗</p>



๙๕	<p>กลุ่มเยาวชนชนบือนนบาดิก ๑๒/๔ ม.๔ ต.บุตี อ.เมือง จ.ยะลา ๙๕๐๐๐ โทรศัพท์ ๘-๙๔๖๓-๒๔๐๘ ออกใบรับรองโดยสำนักงาน อุตสาหกรรมจังหวัดยะลา</p>	<p>ผ้าคลุมไหล่ <a href="#">๒๔๖/๒๕๕๗</a></p>	<p>ประเภททอ ชนิดเส้นใย ธรรมชาติ (ฝ้าย)</p>	<p>๑๘๕-๑/๒๔๖ (ยล)</p>	<p>๑๗ ก.พ. ๒๕๖๓</p>	<p>๑๖ ก.พ. ๒๕๖๖</p>
๙๖	<p>กลุ่มเยาวชนชนบือนนบาดิก ๑๒/๔ ม.๔ ต.บุตี อ.เมือง จ.ยะลา ๙๕๐๐๐ โทรศัพท์ ๘-๙๔๖๓-๒๔๐๘ ออกใบรับรองโดยสำนักงาน อุตสาหกรรมจังหวัดยะลา</p>	<p>ผ้ามัดย้อม <a href="#">๕๒/๒๕๕๗</a></p>	<p>ชนิดเส้นใย ประดิษฐ์</p>	<p>๑๘๖-๒/๕๒ (ยล)</p>	<p>๑๗ ก.พ. ๒๕๖๓</p>	<p>๑๖ ก.พ. ๒๕๖๖</p>
๙๗	<p>กลุ่มเยาวชนชนบือนนบาดิก ๑๒/๔ ม.๔ ต.บุตี อ.เมือง จ.ยะลา ๙๕๐๐๐ โทรศัพท์ ๘-๙๔๖๓-๒๔๐๘ ออกใบรับรองโดยสำนักงาน อุตสาหกรรมจังหวัดยะลา</p>	<p>ผลิตภัณฑ์จาก ไหมพรม <a href="#">๖๑๕/๒๕๖๑</a></p>	<p>ผลิตภัณฑ์ จากไหมพรม</p>	<p>๑๘๗-๔/๖๑๕ (ยล)</p>	<p>๑๗ ก.พ. ๒๕๖๓</p>	<p>๑๖ ก.พ. ๒๕๖๖</p>
๙๘	<p>กลุ่มเยาวชนแบงค์เครื่องหนัง ๘/๑ ซ.๑๔ ถ.ฝั่งเมือง ๔ ต.สะเตง อ.เมือง จ.ยะลา ๙๕๐๐๐ โทรศัพท์ ๐-๖๑๒๕-๑๔๓๔ ออกใบรับรองโดยสำนักงาน อุตสาหกรรมจังหวัดยะลา</p>	<p>กระเป๋าหนังแท้ <a href="#">๕๕๒/๒๕๕๙</a></p>	<p>กระเป๋าหนัง วัวแกะลาย</p>	<p>๙๓-๒/๕๙๒ (ยล)</p>	<p>๑๑ เม.ย. ๒๕๖๒</p>	<p>๑๐ เม.ย. ๒๕๖๕</p>
๙๙	<p>กลุ่มเยาวชนแบงค์เครื่องหนัง ๘/๑ ซ.๑๔ ถ.ฝั่งเมือง ๔ ต.สะเตง อ.เมือง จ.ยะลา ๙๕๐๐๐ โทรศัพท์ ๐-๖๑๒๕-๑๔๓๔ ออกใบรับรองโดยสำนักงาน อุตสาหกรรมจังหวัดยะลา</p>	<p>เข็มขัดหนังแท้ <a href="#">๓๗๗/๒๕๕๙</a></p>	<p>เข็มขัดหนัง แท้</p>	<p>๑๐๙-๑/๓๗๗ (ยล)</p>	<p>๖ ส.ค. ๒๕๖๒</p>	<p>๕ ส.ค. ๒๕๖๕</p>
๑๐๐	<p>กลุ่มลายไทย จิลเวลลี ๑๙ ม.- ถ.ปราจิณ ต.สะเตง อ.เมือง จ.ยะลา ๙๕๐๐๐ โทรศัพท์ ๘-๑๕๓๘-๙๐๗๒ ออกใบรับรองโดยสำนักงาน อุตสาหกรรมจังหวัดยะลา</p>	<p>ผลิตภัณฑ์ เครื่องเงิน <a href="#">๒๓/๒๕๔๙</a></p>	<p>ชนิด เครื่องเงิน แบบมี ลวดลาย</p>	<p>๑๑๖-๑/๒๓ (ยล)</p>	<p>๒๓ ส.ค. ๒๕๖๒</p>	<p>๒๒ ส.ค. ๒๕๖๕</p>



๑๐๑	กลุ่มลูกปิดโนราห์น้องมิกซ์ ๒๘/๒ ม.๒ ต.คีรีเขต อ.ธารโต จ.ยะลา ๙๕๑๕๐ โทรศัพท์ ๘-๔๗๔๘-๓๑๖๙ ออกใบรับรองโดยสำนักงานอุตสาหกรรมจังหวัดยะลา	ผลิตภัณฑ์ประดิษฐ์จากลูกปิด <a href="#">๑๘๓/๒๕๕๘</a>	ผลิตภัณฑ์ประดิษฐ์จากลูกปิด	๒๒๙-๔/๑๙๓ (ยล)	๔ ก.พ. ๒๕๖๔	๓ ก.พ. ๒๕๖๗
๑๐๒	กลุ่มลูกปิดประดิษฐ์ ๕๙ ม.๓ ซ.- ถ.- ต.โกตาบารู อ.รามัน จ.ยะลา ๙๕๑๔๐ โทรศัพท์ ๘-๙๙๗๖-๕๘๐๐ ออกใบรับรองโดยสำนักงานอุตสาหกรรมจังหวัดยะลา	ผ้ามัดย้อม <a href="#">๕๒/๒๕๕๗</a>	ชนิดเส้นใยธรรมชาติ	๒๓๗-๗/๕๒ (ยล)	๓๐ มี.ค. ๒๕๖๔	๒๙ มี.ค. ๒๕๖๗
๑๐๓	กลุ่มวานีตีไซน์ ๘๖ ม.๕ ต.อาซ่อง อ.รามัน จ.ยะลา ๙๕๑๔๐ โทรศัพท์ ๘-๗๒๙๒-๑๙๓๘ ออกใบรับรองโดยสำนักงานอุตสาหกรรมจังหวัดยะลา	กระเป๋าผ้า <a href="#">๔๑๗/๒๕๕๘</a>	กระเป๋าผ้า	๑๖๑-๙/๔๑๗ (ยล)	๒๓ ก.ย. ๒๕๖๒	๒๒ ก.ย. ๒๕๖๕
๑๐๔	กลุ่มวิสาหกิจชุมชนน้ำพริกอินทราอาหารทะเลแปรรูป ๓๓ ม.- ซ.นุญถกิจ ๑ ถ.วงเวียน ๓ ต.สะเตง อ.เมือง จ.ยะลา ๙๕๐๐๐ โทรศัพท์ ๙-๘๖๗๑-๑๗๗๔ ออกใบรับรองโดยสำนักงานอุตสาหกรรมจังหวัดยะลา	น้ำพริกกุ้งเสียบ <a href="#">๓๒๒/๒๕๕๖</a>	น้ำพริกกุ้งเสียบ	๑๒๑-๒/๓๒๒ (ยล)	๒๓ ส.ค. ๒๕๖๒	๒๒ ส.ค. ๒๕๖๕
๑๐๕	กลุ่มศรีปุตริ ๓๑ ม.- ซ.-- ต.สะเตง อ.เมือง จ.ยะลา ๙๕๐๐๐ โทรศัพท์ ๘-๔๑๙๙-๒๗๓๑ ออกใบรับรองโดยสำนักงานอุตสาหกรรมจังหวัดยะลา	กระเป๋าผ้า <a href="#">๔๑๗/๒๕๕๘</a>	กระเป๋าผ้า	๖๘-๓/๔๑๗ (ยล)	๒๙ พ.ย. ๒๕๖๑	๒๘ พ.ย. ๒๕๖๔
๑๐๖	กลุ่มศรีปุตริ ๓๑ ม.- ซ.-- ต.สะเตง อ.เมือง จ.ยะลา ๙๕๐๐๐ โทรศัพท์ ๘-๔๑๙๙-๒๗๓๑ ออกใบรับรองโดยสำนักงานอุตสาหกรรมจังหวัดยะลา	ผ้าคลุมผมสตรี <a href="#">๓๘๕/๒๕๕๗</a>	ประเภททำจากผ้าทอชนิดเส้นใยธรรมชาติแบบทั่วไป	๒๗๑-๑๒/๓๘๕(ยล)	๒๔ ส.ค. ๒๕๖๔	๒๓ ส.ค. ๒๕๖๗



๑๐๗	กลุ่มสตรียะลาบาติก ๒๔ ม.- ซ.กาญจนา ๒ ต.สะเตง อ.เมือง จ.ยะลา ๙๕๐๐๐ โทรศัพท์ ๐-๘๗๘๓-๗๔๐๐ ออกใบรับรองโดยสำนักงาน อุตสาหกรรมจังหวัดยะลา	ผ้าบาติก <a href="#">๕๑/๒๕๕๗</a>	ผ้าบาติก	๗๖-๔/๕๑(ยล)	๑๑ เม.ย. ๒๕๖๒	๑๐ เม.ย. ๒๕๖๕
๑๐๘	กลุ่มสตรีจักสาน ๖๒ ม.๓ ซ.- ถ.- ต.สะเอะ อ. กิ่งอำเภอกรงปินัง จ. ยะลา ๙๕๐๐๐ โทรศัพท์ ๖- ๑๖๕๘-๒๑๙๑ ออกใบรับรองโดยสำนักงาน อุตสาหกรรมจังหวัดยะลา	ผลิตภัณฑ์ ประดิษฐ์จาก ริบบิ้น <a href="#">๙๗๒/๒๕๕๘</a>	ผลิตภัณฑ์ ประดิษฐ์จาก ริบบิ้น	๒๑๓-๓/๙๗๒( ยล)	๖ ส.ค. ๒๕๖๓	๕ ส.ค. ๒๕๖๖
๑๐๙	กลุ่มสตรีจำหน่ายเสื้อโต้ปส ตรี แล ะ เตี ก ๕ ม.๑ ต.กาบัง อ.กาบัง จ.ยะลา ๙๕๑๒๐ โทรศัพท์ ๙-๓๗๑๔-๗๑๗๕ ออกใบรับรองโดยสำนักงาน อุตสาหกรรมจังหวัดยะลา	งานประดิษฐ์ จากผ้า <a href="#">๑๙๖/๒๕๕๓</a>	งานประดิษฐ์ จากผ้า	๑๖๘-๗/๑๙๖ (ยล)	๒๓ ก.ย. ๒๕๖๒	๒๒ ก.ย. ๒๕๖๕
๑๑๐	กลุ่มสตรีจำหน่ายเสื้อโต้ปส ตรี แล ะ เตี ก ๕ ม.๑ ต.กาบัง อ.กาบัง จ.ยะลา ๙๕๑๒๐ โทรศัพท์ ๙-๓๗๑๔-๗๑๗๕ ออกใบรับรองโดยสำนักงาน อุตสาหกรรมจังหวัดยะลา	ผลิตภัณฑ์ ประดิษฐ์จาก เศษผ้า <a href="#">๔๑๒/๒๕๕๘</a>	ผลิตภัณฑ์ ประดิษฐ์จาก เศษผ้า	๑๗๔- ๑๕/๔๑๒(ยล)	๒๓ ก.ย. ๒๕๖๒	๒๒ ก.ย. ๒๕๖๕
๑๑๑	กลุ่มสตรีตัดเย็บเสื้อผ้า ตำบล สะเตงนอก ๙๐ ม.๖ ซ.- ถ.- ต.สะเตง นอก อ.เมือง จ. ยะลา ๙๕๐๐๐ โทรศัพท์ ๐- ๘๑๒๗-๕๕๐๑ ออกใบรับรองโดยสำนักงาน อุตสาหกรรมจังหวัดยะลา	กระเป๋าคู่ <a href="#">๔๑๗/๒๕๕๘</a>	กระเป๋าคู่	๒๒๑- ๑๔/๔๑๗(ยล)	๑๖ ก.ย. ๒๕๖๓	๑๕ ก.ย. ๒๕๖๖



๑๑๒	กลุ่มสตรีตัดเย็บเสื้อผ้าบ้าน บ้านนุ่งลูวา ๑๗ ม.๒ ต.หน้าถ้ำ อ.เมือง จ.ยะลา ๙๕๐๐๐ โทรศัพท์ ๐-๙๓๖๐-๒๐๔๐ ออกใบรับรองโดยสำนักงาน อุตสาหกรรมจังหวัดยะลา	ผ้าคลุมผสมสตรี <a href="#">๓๘๕/๒๕๕๗</a>	ประเพณีทำ จากผ้าทอ ชนิดเส้นใย ประดิษฐ์ แบบทั่วไป	๑๙๕- ๑๑/๓๘๕(ยล)	๔ มิ.ย. ๒๕๖๓	๓ มิ.ย. ๒๕๖๖
๑๑๓	กลุ่มสตรีตัดเย็บเสื้อผ้าบ้าน บ้านนุ่งลูวา ๑๗ ม.๒ ต.หน้าถ้ำ อ.เมือง จ.ยะลา ๙๕๐๐๐ โทรศัพท์ ๙-๓๖๐๒-๐๔๐๐ ออกใบรับรองโดยสำนักงาน อุตสาหกรรมจังหวัดยะลา	ผลิตภัณฑ์ ประดิษฐ์จาก เศษผ้า <a href="#">๔๑๒/๒๕๕๘</a>	ผลิตภัณฑ์ ประดิษฐ์จาก เศษผ้า	๑๐๐-๓/๔๑๒ (ยล)	๒๙ พ.ค. ๒๕๖๒	๒๘ พ.ค. ๒๕๖๕
๑๑๔	กลุ่มสตรีตัดเย็บเสื้อผ้าบ้าน บ้านนุ่งลูวา ๑๗ ม.๒ ต.หน้าถ้ำ อ.เมือง จ.ยะลา ๙๕๐๐๐ โทรศัพท์ ๐-๙๓๖๐-๒๐๔๐ ออกใบรับรองโดยสำนักงาน อุตสาหกรรมจังหวัดยะลา	กระเป๋าผ้า <a href="#">๔๑๗/๒๕๕๘</a>	กระเป๋าผ้า	๙๙-๖/๔๑๗ (ยล)	๒๙ พ.ค. ๒๕๖๒	๒๘ พ.ค. ๒๕๖๕
๑๑๕	กลุ่มสตรีบ้านกือลอง ๔๐/๔ ม.๒ ช.- ถ.- ต.ตลิ่งชัน อ.บันนังสตา จ.ยะลา ๙๕๑๓๐ โทรศัพท์ ๐-๖๕๗๐-๒๐๒๓ ออกใบรับรองโดยสำนักงาน อุตสาหกรรมจังหวัดยะลา	กระเป๋าผ้า <a href="#">๔๑๗/๒๕๕๘</a>	กระเป๋าผ้า	๒๔๒- ๑๖/๔๑๗(ยล)	๓๐ มี.ค. ๒๕๖๔	๒๙ มี.ค. ๒๕๖๗
๑๑๖	กลุ่มสตรีบ้านโต๊ะดูร์สทำ เครื่องประดับหินสี ๗๙/๓ ม.- ต.ท่าสาป อ.เมือง จ.ยะลา ๙๕๐๐๐ โทรศัพท์ ๘-๗๓๙๒-๙๔๘๙ ออกใบรับรองโดยสำนักงาน อุตสาหกรรมจังหวัดยะลา	ผลิตภัณฑ์ ประดับมุก <a href="#">๖๒๓/๒๕๕๗</a>	ผลิตภัณฑ์ ประดับมุก	๑๑๔-๑/๖๒๓ (ยล)	๒๓ ส.ค. ๒๕๖๒	๒๒ ส.ค. ๒๕๖๕



๑๑๗	กลุ่มสตรีบ้านโต๊ะตุรัสทำ เครื่องประดับหินสี ๗๙/๓ ม.๓ ต.ท่าสาป อ.เมือง จ.ยะลา ๙๕๐๐๐ โทรศัพท์ ๙-๖๘๒๐-๘๕๙๙ ออกใบรับรองโดยสำนักงาน อุตสาหกรรมจังหวัดยะลา	เครื่องประดับ หินสี <a href="#">๔๒๑/๒๕๕๗</a>	เครื่องประดับ หินสี	๑๑๓-๑/๔๒๑ (ยล)	๒๓ ส.ค. ๒๕๖๒	๒๒ ส.ค. ๒๕๖๕
๑๑๘	กลุ่มสตรีบ้านบาหลี ๖๑ ม.๑ ซ.- ถ.- ต.บาหลี อ.กาบัง จ.ยะลา ๙๕๑๒๐ โทรศัพท์ ๙-๖๙๒๕-๖๖๔๘ ออกใบรับรองโดยสำนักงาน อุตสาหกรรมจังหวัดยะลา	ผลิตภัณฑ์จาก เส้นพลาสติก <a href="#">๒๐/๒๕๕๙</a>	ผลิตภัณฑ์ จากเส้น พลาสติก	๑๙๙-๘/๒๐ (ยล)	๔ มิ.ย. ๒๕๖๓	๓ มิ.ย. ๒๕๖๖
๑๑๙	กลุ่มสตรีผ้าคลุมหมบ้านมายอ ๕ ม.๖ ต.ธารโต อ.ธารโต จ.ยะลา ๙๕๑๕๐ โทรศัพท์ ๘-๐๗๐๗-๔๑๗๐ ออกใบรับรองโดยสำนักงาน อุตสาหกรรมจังหวัดยะลา	ผ้าคลุมหมสตรี <a href="#">๓๘๕/๒๕๕๗</a>	ประเภททำ จากผ้าถัก หรือผ้ายัด แบบ สำเร็จรูป ชนิดเส้นใย ประดิษฐ์	๑๖๕- ๑๐/๓๘๕(ยล)	๒๓ ก.ย. ๒๕๖๒	๒๒ ก.ย. ๒๕๖๕
๑๒๐	กลุ่มสตรีพัฒนาทำผ้าคลุมหม ๓ ม.๕ ต.ปะแต อ.ยะหา จ.ยะลา ๙๕๑๒๐ โทรศัพท์ ๘-๔๘๔๗-๙๑๓๒ ออกใบรับรองโดยสำนักงาน อุตสาหกรรมจังหวัดยะลา	ผ้าคลุมหมสตรี <a href="#">๓๘๕/๒๕๕๗</a>	ประเภททำ จากผ้าทอ แบบทั่วไป ชนิดเส้นใย ผสม	๑๓๓-๗/๓๘๕ (ยล)	๒๓ ส.ค. ๒๕๖๒	๒๒ ส.ค. ๒๕๖๕
๑๒๑	กลุ่มสตรีเหมืองลาบู ๒๙/๑ ม.๘ ซ.- ถ.- ต.ปะแต อ.ยะหา จ.ยะลา ๙๕๑๒๐ โทรศัพท์ ๘-๐๗๐๔-๒๓๓๗ ออกใบรับรองโดยสำนักงาน อุตสาหกรรมจังหวัดยะลา	ผลิตภัณฑ์จาก ไหมพรม <a href="#">๖๑๕/๒๕๖๑</a>	ผลิตภัณฑ์ จากไหมพรม	๒๒๔-๕/๖๑๕ (ยล)	๑๖ ก.ย. ๒๕๖๓	๑๕ ก.ย. ๒๕๖๖
๑๒๒	กลุ่มสมาชิกสาธารณสุข พัฒนา ๗๖ ม.๑ ถ.ยะลา-โกตา ต.โกตาบารู อ.รามัน จ.ยะลา ๙๕๑๔๐ โทรศัพท์ ๘-๖๒๙๑-๖๐๙๑ ออกใบรับรองโดยสำนักงาน อุตสาหกรรมจังหวัดยะลา	เค็ก <a href="#">๔๕๙/๒๕๕๕</a>	เค็ก	๑๑๒-๒/๔๕๙ (ยล)	๒๓ ส.ค. ๒๕๖๒	๒๒ ส.ค. ๒๕๖๕





๑๒๓	กลุ่มสมาชิกสาธารณสุขพัฒนา ๗๖ ม.๑ ถ.ยะลา-โกตา ต.โกตาบารู อ.รามัน จ.ยะลา ๙๕๑๔๐ โทรศัพท์ ๘-๖๒๙๑-๖๐๙๑ ออกใบรับรองโดยสำนักงาน อุตสาหกรรมจังหวัดยะลา	ผักและผลไม้ เคลือบน้ำตาล <a href="#">๑๓๘๖/๒๕๕๘</a>	ลูกหีปีปปรุงรส	๑๑๑- ๑/๑๓๘๖(ยล)	๖ ส.ค. ๒๕๖๒	๕ ส.ค. ๒๕๖๕
๑๒๔	กลุ่มสหกรณ์กรีชมันท์ ๙๗/๑๐ ม.๒ ต.ตะโกลีะหลอ อ.รามัน จ.ยะลา ๙๕๑๔๐ โทรศัพท์ ๐-๘๖๒๙-๙๓๔๑ ออกใบรับรองโดยสำนักงาน อุตสาหกรรมจังหวัดยะลา	กรีชปัตตานี <a href="#">๓๗๔/๒๕๕๗</a>	กรีชมันท์ แบบใบกรีช คด	๙๒-๑/๓๗๔ (ยล)	๑๑ เม.ย. ๒๕๖๒	๑๐ เม.ย. ๒๕๖๕
๑๒๕	กลุ่มสัมมาชีพบ้านคลองปุด ๕๙/๑ ม.๗ ต.กาบัง อ.กาบัง จ.ยะลา ๙๕๑๒๐ โทรศัพท์ ๘-๑๗๖๕-๕๘๘๑ ออกใบรับรองโดยสำนักงาน อุตสาหกรรมจังหวัดยะลา	งานประดิษฐ์ จากผ้า <a href="#">๑๙๖/๒๕๕๓</a>	งานประดิษฐ์ จากผ้า	๒๖๔- ๑๓/๑๙๖(ยล)	๒๒ มิ.ย. ๒๕๖๔	๒๑ มิ.ย. ๒๕๖๗
๑๒๖	กลุ่มสัมมาชีพสานกระเป่า พลาสติกบ้านตาแซะ ๑๖๑ ม.๓ ช.- ถ.- ต.ตาแซะ อ.เมือง จ.ยะลา ๙๕๐๐๐ โทรศัพท์ ๖-๓๕๙๖-๒๑๒๐ ออกใบรับรองโดยสำนักงาน อุตสาหกรรมจังหวัดยะลา	ผลิตภัณฑ์จาก เส้นพลาสติก <a href="#">๒๐/๒๕๕๙</a>	ผลิตภัณฑ์ จากเส้น พลาสติก	๒๐๓-๑๐/๒๐ (ยล)	๔ มิ.ย. ๒๕๖๓	๓ มิ.ย. ๒๕๖๖
๑๒๗	กลุ่มเสื้อผ้ามุสลิมบ้านรานอ ๑๓๒ ม.๘ ต.ตานะปูเต๊ะ อ.บันนังสตา จ.ยะลา ๙๕๑๓๐ โทรศัพท์ ๘-๙๕๙๖-๑๗๕๔ ออกใบรับรองโดยสำนักงาน อุตสาหกรรมจังหวัดยะลา	ผ้าคลุมผมสตรี <a href="#">๓๘๕/๒๕๕๗</a>	ผ้าคลุมผม สตรี	๗๗-๕/๓๘๕ (ยล)	๑๑ เม.ย. ๒๕๖๒	๑๐ เม.ย. ๒๕๖๕



๑๒๘	กลุ่มเสื้อผ้ามุสลิมบ้านรานอ ๑๓๒ ม.๘ ต.ต.นาปะปูเต๊ะ อ.บันนังสตา จ.ยะลา ๙๕๑๓๐ โทรศัพท์ ๘-๙๕๙๖-๑๗๕๔ ออกใบรับรองโดยสำนักงาน อุตสาหกรรมจังหวัดยะลา	ชุดยูเบาะท์ <a href="#">๑๒๘๓/๒๕๕๕</a>	ชุดยูเบาะท์	๒๑๘- ๒/๑๒๘๓(ยล)	๖ ส.ค. ๒๕๖๓	๕ ส.ค. ๒๕๖๖
๑๒๙	กลุ่มหอยประดิษฐ์และของที่ ระลึก ๑๒ ม.- ซ.๕ จิบอุทิศ ถ.เวฬุวัน ต.สะเตง อ.เมือง จ.ยะลา ๙๕๐๐๐ โทรศัพท์ ๐-๘๙๔๖-๓๓๙๗ ออกใบรับรองโดยสำนักงาน อุตสาหกรรมจังหวัดยะลา	ผลิตภัณฑ์ ประดิษฐ์จาก วัสดุผสม <a href="#">๑๑๒๒/๒๕๕๖</a>	ผลิ ต ภั ณ ฑ์ ประดิษฐ์จาก วัสดุผสม	๙๖-๒/๑๑๒๒ (ยล)	๒๙ พ.ค. ๒๕๖๒	๒๘ พ.ค. ๒๕๖๕
๑๓๐	กลุ่มหอยประดิษฐ์และของที่ ระลึก ๑๒ ม.- ซ.๕ จิบอุทิศ ถ.เวฬุวัน ต.สะเตง อ.เมือง จ.ยะลา ๙๕๐๐๐ โทรศัพท์ ๐-๘๙๔๖-๓๓๙๗ ออกใบรับรองโดยสำนักงาน อุตสาหกรรมจังหวัดยะลา	ผลิตภัณฑ์ เปลือกหอย <a href="#">๓๖๗/๒๕๕๗</a>	ผลิ ต ภั ณ ฑ์ เปลือกหอย	๙๗-๑/๓๖๗ (ยล)	๒๙ พ.ค. ๒๕๖๒	๒๘ พ.ค. ๒๕๖๕
๑๓๑	กลุ่มหัตถกรรมงานประดิษฐ์ บ้านยูโป ๓๙/๑ ม.๑ ต.ยูโป อ.เมือง จ.ยะลา ๙๕๐๐๐ โทรศัพท์ ๐-๖๑๔๗-๑๔๑๒ ออกใบรับรองโดยสำนักงาน อุตสาหกรรมจังหวัดยะลา	ผลิตภัณฑ์จาก ไหมพรม <a href="#">๖๑๕/๒๕๖๑</a>	ผลิ ต ภั ณ ฑ์ จากไหมพรม	๒๒๘-๖/๖๑๕ (ยล)	๔ ก.พ. ๒๕๖๔	๓ ก.พ. ๒๕๖๗
๑๓๒	กลุ่มอ้นนूर ๑๑๘/๓ ม.๒ - ต.ปาโงยซิแน อ.ยะหา จ.ยะลา ๙๕๑๒๐ โทรศัพท์ ๐-๙๓๔๙-๐๙๙๗ ออกใบรับรองโดยสำนักงาน อุตสาหกรรมจังหวัดยะลา	ชุดبانง <a href="#">๑๒๘๑/๒๕๕๕</a>	ชุดبانง	๑๐๒- ๒/๑๒๘๑(ยล)	๒๙ พ.ค. ๒๕๖๒	๒๘ พ.ค. ๒๕๖๕



๑๓๓	กลุ่มอาชีพสตรีตัดเย็บเสื้อผ้า ชุดพื้นเมืองด้วยผ้าปาเต๊ะ ๕ ม.๑ ต.กรงปินัง อ.กิ่งอำเภอกรงปินัง จ.ยะลา ๙๕๐๐๐ โทรศัพท์ ๐-๖๒๒๙-๖๓๕๗ ออกใบรับรองโดยสำนักงาน อุตสาหกรรมจังหวัดยะลา	กระเป๋าค่า <a href="#">๔๑๗/๒๕๕๘</a>	กระเป๋าค่า	๖๙-๔/๔๑๗ (ยล)	๒๙ พ.ย. ๒๕๖๑	๒๘ พ.ย. ๒๕๖๔
๑๓๔	กลุ่มอาชีพสตรีตัดเย็บเสื้อผ้า พื้นเมืองด้วยผ้าปาเต๊ะ ๕ ม.๑ ต.กรงปินัง อ.กิ่งอำเภอกรงปินัง จ.ยะลา ๙๕๐๐๐ โทรศัพท์ ๙-๓๓๙๕-๒๘๔๑ ออกใบรับรองโดยสำนักงาน อุตสาหกรรมจังหวัดยะลา	ผลิตภัณฑ์ ประดิษฐ์จาก เศษผ้า <a href="#">๔๑๒/๒๕๕๘</a>	ผลิตภัณฑ์ ประดิษฐ์จาก เศษผ้า	๑๕๘- ๑๐/๔๑๒(ยล)	๒๓ ก.ย. ๒๕๖๒	๒๒ ก.ย. ๒๕๖๕
๑๓๕	กลุ่มอาชีพสตรีบ้านจาเราะ แป ๒๒ ม.๓ ช.- ถ.- ต.ธารโต อ.ธารโต จ.ยะลา ๙๕๑๕๐ โทรศัพท์ ๘-๗๐๖๓-๙๕๔๘ ออกใบรับรองโดยสำนักงาน อุตสาหกรรมจังหวัดยะลา	ผลิตภัณฑ์จาก เส้นพลาสติก <a href="#">๒๐/๒๕๕๙</a>	ผลิตภัณฑ์ จากเส้น พลาสติก	๒๖๓-๑๖/๒๐ (ยล)	๒๒ มี.ย. ๒๕๖๔	๒๑ มี.ย. ๒๕๖๗
๑๓๖	กลุ่มอาชีพสร้างสรค์บ้าน ตลาดนิคม ๑๔๗/๑ ม.๖ ต.ตลิ่งชัน อ.บันนังสตา จ.ยะลา ๙๕๑๓๐ โทรศัพท์ ๖-๔๒๙๑-๘๖๔๙ ออกใบรับรองโดยสำนักงาน อุตสาหกรรมจังหวัดยะลา	งานประดิษฐ์ จากผ้า <a href="#">๑๙๖/๒๕๕๓</a>	งานประดิษฐ์ จากผ้า	๑๓๗-๔/๑๙๖ (ยล)	๒๓ ส.ค. ๒๕๖๒	๒๒ ส.ค. ๒๕๖๕
๑๓๗	กลุ่มอาชีพสร้างสรค์บ้าน ตลาดนิคม ๑๔๗/๑ ม.๖ ต.ตลิ่งชัน อ.บันนังสตา จ.ยะลา ๙๕๑๓๐ โทรศัพท์ ๖-๔๒๙๑-๘๖๔๙	ผลิตภัณฑ์ ประดิษฐ์จาก เศษผ้า <a href="#">๔๑๒/๒๕๕๘</a>	ผลิตภัณฑ์ ประดิษฐ์จาก เศษผ้า	๑๓๘-๖/๔๑๒ (ยล)	๒๓ ส.ค. ๒๕๖๒	๒๒ ส.ค. ๒๕๖๕



๑๓๘	กลุ่มอาบูอาสิน ๓ ม.๖ ต.ยะหา อ.ยะหา จ.ยะลา ๙๕๑๒๐ โทรศัพท์ ๘-๙๕๙๘-๕๗๕๘ ออกใบรับรองโดยสำนักงาน อุตสาหกรรมจังหวัดยะลา	ผลิตภัณฑ์จาก กะลามะพร้าว <a href="#">๘/๒๕๖๐</a>	ผลิตภัณฑ์ จาก กะลามะพร้าว	๑๓๕-๘/๘(ยล)	๒๓ ส.ค. ๒๕๖๒	๒๙ เม.ย. ๒๕๖๕
๑๓๙	กลุ่มแฮนด์อินแฮนด์ รามัน ๑๗๙/๑๔ ม.๑ ถ.เมืองรามัน ต.กายูบอเกาะ อ.รามัน จ.ยะลา ๙๕๑๔๐ โทรศัพท์ ๐-๘๙๘๗-๐๓๕๔ ออกใบรับรองโดยสำนักงาน อุตสาหกรรมจังหวัดยะลา	กระเป่าผ้า <a href="#">๔๑๗/๒๕๕๘</a>	กระเป่าผ้า	๒๓๘- ๑๕/๔๑๗(ยล)	๓๐ มี.ค. ๒๕๖๔	๒๙ มี.ค. ๒๕๖๗
๑๔๐	กลุ่มแฮนด์อินแฮนด์ รามัน ๑๗๙/๑๔ ม.๑ ถ.เมืองรามัน ต.กายูบอเกาะ อ.รามัน จ.ยะลา ๙๕๑๔๐ โทรศัพท์ ๐-๘๙๘๗-๐๓๕๔ ออกใบรับรองโดยสำนักงาน อุตสาหกรรมจังหวัดยะลา	งานประดิษฐ์ จากผ้า <a href="#">๑๙๖/๒๕๕๓</a>	งานประดิษฐ์ จากผ้า	๒๔๐- ๑๑/๑๙๖(ยล)	๓๐ มี.ค. ๒๕๖๔	๒๙ มี.ค. ๒๕๖๗
๑๔๑	เก๋ บ า ตี ก ๗ ซ.๒ ถ.คูปตาสา ต.สะเตง อ.เมือง จ.ยะลา ๙๕๐๐๐ โทรศัพท์ ๘-๑๔๔๒-๗๐๒๖ ออกใบรับรองโดยสำนักงาน อุตสาหกรรมจังหวัดยะลา	กระเป่าผ้า <a href="#">๔๑๗/๒๕๕๘</a>	กระเป่าผ้า	๑๓๐-๗/๔๑๗ (ยล)	๒๓ ส.ค. ๒๕๖๒	๒๒ ส.ค. ๒๕๖๕
๑๔๒	เก๋ บ า ตี ก ๗ ซ.๒ ถ.คูปตาสา ต.สะเตง อ.เมือง จ.ยะลา ๙๕๐๐๐ โทรศัพท์ ๘-๑๔๔๒-๗๐๒๖ ออกใบรับรองโดยสำนักงาน อุตสาหกรรมจังหวัดยะลา	ผลิตภัณฑ์ผ้าบา ติก <a href="#">๖๑๑/๒๕๕๘</a>	แบบใช้งานที่ ต้องสัมผัสกับ ร่างกาย ชนิด เส้ น ไ ย ประดิษฐ์	๑๔๒-๒/๖๑๑ (ยล)	๒๓ ส.ค. ๒๕๖๒	๒๒ ส.ค. ๒๕๖๕
๑๔๓	เก๋ บ า ตี ก ๗ ซ.๒ ถ.คูปตาสา ต.สะเตง อ.เมือง จ.ยะลา ๙๕๐๐๐ โทรศัพท์ ๘-๑๔๔๒-๗๐๒๖ ออกใบรับรองโดยสำนักงาน อุตสาหกรรมจังหวัดยะลา	ผ้าบาติก <a href="#">๕๑/๒๕๕๗</a>	ชนิดเส้นใย ธรรมชาติ	๑๔๓-๖/๕๑ (ยล)	๒๓ ส.ค. ๒๕๖๒	๒๒ ส.ค. ๒๕๖๕



๑๔๔	นาง เชาว์เต๊าะ ซีดีดี ๑๕/๑ ม.๑ ซ.- ถ.- ต.ยะลา อ.เมือง จ.ยะลา ๙๕๐๐๐ โทรศัพท์ ๘-๑๐๙๕-๐๘๘๖ ออกใบรับรองโดยสำนักงาน อุตสาหกรรมจังหวัดยะลา	ผลิตภัณฑ์จาก เส้นพลาสติก <a href="#">๒๐/๒๕๕๙</a>	ผลิตภัณฑ์ จากเส้น พลาสติก	๒๐๑-๙/๒๐ (ยล)	๔ มิ.ย. ๒๕๖๓	๓ มิ.ย. ๒๕๖๖
๑๔๕	นาง โรฮานี กุลคีรีรัตน ๑๑๙/๓ ต.สะเตง อ.เมือง จ.ยะลา ๙๕๐๐๐ โทรศัพท์ ๐-๘๑๕๔-๐๖๘๑ ออกใบรับรองโดยสำนักงาน อุตสาหกรรมจังหวัดยะลา	เค้ก <a href="#">๔๕๙/๒๕๕๕</a>	เค้ก	๗๕-๑/๔๕๙ (ยล)	๒๒ มิ.ค. ๒๕๖๒	๒๑ มิ.ค. ๒๕๖๕
๑๔๖	นาง วรันทร วรณรักษ์ ๓๒๗ ถ.ฝั่งเมือง ๔ ต.สะเตง อ.เมือง จ.ยะลา ๙๕๐๐๐ โทรศัพท์ ๐-๘๗๘๑-๙๘๖๕ ออกใบรับรองโดยสำนักงาน อุตสาหกรรมจังหวัดยะลา	ขนมปั้นลืบ <a href="#">๗๕๑/๒๕๕๔</a>	ขนมปั้นลืบ (ไส้ปลา)	๗๔-๑/๗๕๑ (ยล)	๒๒ มิ.ค. ๒๕๖๒	๒๑ มิ.ค. ๒๕๖๕
๑๔๗	นางสาว กอมารียาห์ อีสาละ ๑๕๔ ม.๒ ต.ตลิ่งชัน อ.บันนังสตา จ.ยะลา ๙๕๑๓๐ โทรศัพท์ ๖-๑๒๐๕-๗๕๐๕ ออกใบรับรองโดยสำนักงาน อุตสาหกรรมจังหวัดยะลา	กระเป๋าค่า <a href="#">๔๑๗/๒๕๕๘</a>	กระเป๋าค่า	๒๕๐- ๑๗/๔๑๗(ยล)	๒๒ มิ.ย. ๒๕๖๔	๒๑ มิ.ย. ๒๕๖๗
๑๔๘	นางสาว กอมารียาห์ อีสาละ ๑๕๔ ม.๒ ต.ตลิ่งชัน อ. บันนังสตา จ.ยะลา ๙๕๑๓๐ โทรศัพท์ ๖-๑๒๐๕-๗๕๐๕ ออกใบรับรองโดยสำนักงาน อุตสาหกรรมจังหวัดยะลา	ผลิตภัณฑ์ ประดิษฐ์จาก เศษผ้า <a href="#">๔๑๒/๒๕๕๘</a>	ผลิตภัณฑ์ ประดิษฐ์จาก เศษผ้า	๒๖๐- ๒๒/๔๑๒(ยล)	๒๒ มิ.ย. ๒๕๖๔	๒๑ มิ.ย. ๒๕๖๗
๑๔๙	นางสาว บังอร บัวจุม ๒๑๙ ม.๖ ต.ยะรม อ.เบตง จ.ยะลา ๙๕๑๑๐ โทรศัพท์ ๙-๓๐๖๑-๙๗๘๐ ออกใบรับรองโดยสำนักงาน อุตสาหกรรมจังหวัดยะลา	ผลิตภัณฑ์จาก เส้นพลาสติก <a href="#">๒๐/๒๕๕๙</a>	ผลิตภัณฑ์ จากเส้น พลาสติก	๑๕๔-๗/๒๐ (ยล)	๒๓ ก.ย. ๒๕๖๒	๒๒ ก.ย. ๒๕๖๕



๑๕๐	นางสาว มัสนะ ชูโษะ ๘๗๐/๒ ม.- ถ.ลิโรรส ต.สะเตง อ.เมือง จ.ยะลา ๙๕๐๐๐ โทรศัพท์ ๘-๗๓๙๖-๖๓๔๙ ออกใบรับรองโดยสำนักงาน อุตสาหกรรมจังหวัดยะลา	กระเป๋าหนังแท้ <a href="#">๕๙๒/๒๕๕๙</a>	ผลิตภัณฑ์ กระเป๋าหนัง แท้ (หนังวัว)	๗๓-๑/๕๙๒ (ยล)	๒๒ ม.ค. ๒๕๖๒	๒๑ ม.ค. ๒๕๖๕
๑๕๑	นางสาว มัสนะ ชูโษะ ๘๗๐/๒ ม.- ถ.ลิโรรส ต.สะเตง อ.เมือง จ.ยะลา ๙๕๐๐๐ โทรศัพท์ ๘-๗๓๙๖-๖๓๔๙ ออกใบรับรองโดยสำนักงาน อุตสาหกรรมจังหวัดยะลา	ผลิตภัณฑ์ ประดิษฐ์จาก หนังแท้ <a href="#">๕๙๕/๒๕๕๙</a>	ผลิตภัณฑ์ ประดิษฐ์จาก หนังแท้	๒๖๖-๖/๕๙๕ (ยล)	๒๒ มิ.ย. ๒๕๖๔	๒๑ มิ.ย. ๒๕๖๗
๑๕๒	นางสาว วิจิตรา ตอมพุทรา ๔๒ ม.๕ ต.แม่หวาด อ.ธารโต จ.ยะลา ๙๕๑๗๐ โทรศัพท์ ๖-๕๐๔๓-๔๑๑๘ ออกใบรับรองโดยสำนักงาน อุตสาหกรรมจังหวัดยะลา	ไม้กวาดดอก หญ้า <a href="#">๙/๒๕๖๑</a>	ไม้กวาดดอก หญ้า	๒๖๑-๑๓/๙ (ยล)	๒๒ มิ.ย. ๒๕๖๔	๒๑ มิ.ย. ๒๕๖๗
๑๕๓	นางสาว สาธิตา ถวัลย์ชาติ ๑๖ ม.- ช.สุขสวัสดิ์ ถ.ฝั่งเมือง ๔ ต.สะเตง อ.เมือง จ.ยะลา ๙๕๐๐๐ โทรศัพท์ ๘-๓๑๙๕-๕๗๖๖ ออกใบรับรองโดยสำนักงาน อุตสาหกรรมจังหวัดยะลา	ผลิตภัณฑ์จาก ไยบวบ <a href="#">๒๑/๒๕๖๐</a>	ผลิตภัณฑ์ จากไยบวบ	๒๖๒-๓/๒๑ (ยล)	๒๒ มิ.ย. ๒๕๖๔	๒๑ มิ.ย. ๒๕๖๗
๑๕๔	นางสาว อรี ศักติมาตร ๑ ถ.วิฑูรอุทิศ ๑๒ ต.สะเตง อ.เมือง จ.ยะลา ๙๕๐๐๐ โทรศัพท์ ๙-๕๒๑๒-๗๙๘๘ ออกใบรับรองโดยสำนักงาน อุตสาหกรรมจังหวัดยะลา	น้ำพริกป่นแห้ง <a href="#">๑๓๐/๒๕๕๖</a>	น้ำพริกขิง	๒๗๔-๒/๑๓๐ (ยล)	๒๔ ส.ค. ๒๕๖๔	๒๓ ส.ค. ๒๕๖๗
๑๕๕	นางสาว อรี ศักติมาตร ๑ ถ.วิฑูรอุทิศ ๑๒ ต.สะเตง อ.เมือง จ.ยะลา ๙๕๐๐๐ โทรศัพท์ ๙-๕๒๑๒-๗๙๘๘ ออกใบรับรองโดยสำนักงาน อุตสาหกรรมจังหวัดยะลา	น้ำพริกป่นแห้ง <a href="#">๑๓๐/๒๕๕๖</a>	น้ำพริกนรก ส้มแขก	๒๗๕-๓/๑๓๐ (ยล)	๒๔ ส.ค. ๒๕๖๔	๒๓ ส.ค. ๒๕๖๗



๑๕๖	นางสาว อรี ศักติมาตร ๑ ถ.วิฑูรอุทิศ ๑๒ ต.สะเตง อ.เมือง จ.ยะลา ๙๕๐๐๐ โทรศัพท์ ๙-๕๒๑๒-๗๙๘๘ ออกใบรับรองโดยสำนักงาน อุตสาหกรรมจังหวัดยะลา	น้ำพริกป่นแห้ง <a href="#">๑๓๐/๒๕๕๖</a>	น้ำ พ ริ ก ตะไคร้	๒๗๖-๔/๑๓๐ (ยล)	๒๔ ส.ค. ๒๕๖๔	๒๓ ส.ค. ๒๕๖๗
๑๕๗	นางสาว อรี ศักติมาตร ๑ ถ.วิฑูรอุทิศ ๑๒ ต.สะเตง อ.เมือง จ.ยะลา ๙๕๐๐๐ โทรศัพท์ ๙-๕๒๑๒-๗๙๘๘ ออกใบรับรองโดยสำนักงาน อุตสาหกรรมจังหวัดยะลา	น้ำพริกป่นแห้ง <a href="#">๑๓๐/๒๕๕๖</a>	น้ำพริกป่น แห้ง	๑๒๐-๑/๑๓๐ (ยล)	๒๓ ส.ค. ๒๕๖๒	๒๒ ส.ค. ๒๕๖๕
๑๕๘	นางสาว อรี ศักติมาตร ๑ ถ.วิฑูรอุทิศ ๑๒ ต.สะเตง อ.เมือง จ.ยะลา ๙๕๐๐๐ โทรศัพท์ ๙-๕๒๑๒-๗๙๘๘ ออกใบรับรองโดยสำนักงาน อุตสาหกรรมจังหวัดยะลา	น้ำพริกกุ้งเสียบ <a href="#">๓๒๒/๒๕๕๖</a>	น้ำ พ ริ ก กุ้ง เสียบ	๑๑๙-๑/๓๒๒ (ยล)	๒๓ ส.ค. ๒๕๖๒	๒๒ ส.ค. ๒๕๖๕
๑๕๙	นาย กิตติศักดิ์ ดามาอุ ๑๕๐ ม.-ช.- ถ.สุขยางค์ ต.เบตง อ.เบตง จ.ยะลา ๙๕๑๑๐ โทรศัพท์ ๖-๕๐๕๗-๔๔๔๓ ออกใบรับรองโดยสำนักงาน อุตสาหกรรมจังหวัดยะลา	เงือกัวย <a href="#">๕๑๗/๒๕๕๗</a>	เงือกัวย	๒๐๖-๑/๕๑๗ (ยล)	๔ มิ.ย. ๒๕๖๓	๓ มิ.ย. ๒๕๖๖
๑๖๐	นาย ดุลพิรตรี เจ๊ะมะ ๕ ม.-ช.๑๕ ถ.ฝั่งเมือง ๔ ต.สะเตง อ.เมือง จ.ยะลา ๙๕๐๐๐ โทรศัพท์ ๘-๖๖๙๓-๙๖๒๒ ออกใบรับรองโดยสำนักงาน อุตสาหกรรมจังหวัดยะลา	ผ้าผัดย้อม <a href="#">๕๒/๒๕๕๗</a>	ชนิดเส้นใย ธรรมชาติ	๒๓๖-๖/๕๒ (ยล)	๓๐ มี.ค. ๒๕๖๔	๒๙ มี.ค. ๒๕๖๗
๑๖๑	นาย ธนวัฒน์ พรหมสุข ๔๙ ม.-ช.- ถ.นวลสกุล ๒ ต.สะเตง อ.เมือง จ.ยะลา ๙๕๐๐๐ โทรศัพท์ ๙-๒๑๑๐-๔๔๖๖ ออกใบรับรองโดยสำนักงาน อุตสาหกรรมจังหวัดยะลา	ผ้าปัก <a href="#">๒๔๙/๒๕๕๘</a>	ประเภททำ จากผ้าทอทั้ง ผืน แบบใช้ งานที่สัมพันธ์ กับร่างกาย ชนิดเส้นใย ธรรมชาติ	๒๗๗-๑/๒๔๙ (ยล)	๒๔ ส.ค. ๒๕๖๔	๒๓ ส.ค. ๒๕๖๗



๑๖๒	นาย ภิญโญ พูลภิญโญ ๑๒ ม.- ซ.๕ จิบอุทิศ ถ.เวฬุวัน ต.สะเตง อ.เมือง จ.ยะลา ๙๕๐๐๐ โทรศัพท์ ๐-๘๗๔๗-๗๖๗๓ ออกใบรับรองโดยสำนักงาน อุตสาหกรรมจังหวัดยะลา	ผลิตภัณฑ์ ประดิษฐ์จาก วัสดุผสม <a href="#">๑๑๒๒/๒๕๕๖</a>	ผลิตภัณฑ์ ประดิษฐ์จาก วัสดุผสม	๒๖๘- ๓/๑๑๒๒(ยล)	๒๔ ส.ค. ๒๕๖๔	๒๓ ส.ค. ๒๕๖๗
๑๖๓	นาย ภิญโญ พูลภิญโญ ๑๒ ม.- ซ.๕ จิบอุทิศ ถ.เวฬุวัน ต.สะเตง อ.เมือง จ.ยะลา ๙๕๐๐๐ โทรศัพท์ ๐-๘๗๔๗-๗๖๗๓ ออกใบรับรองโดยสำนักงาน อุตสาหกรรมจังหวัดยะลา	ผลิตภัณฑ์ ประดิษฐ์จาก เศษไม้ <a href="#">๔๑๐/๒๕๕๗</a>	ผลิตภัณฑ์ ประดิษฐ์จาก เศษไม้	๒๖๘-๒/๔๑๐ (ยล)	๒๔ ส.ค. ๒๕๖๔	๒๓ ส.ค. ๒๕๖๗
๑๖๔	นาย ภิญโญ พูลภิญโญ ๑๒ ม.- ซ.๕ จิบอุทิศ ถ.เวฬุวัน ต.สะเตง อ.เมือง จ.ยะลา ๙๕๐๐๐ โทรศัพท์ ๐-๘๗๔๗-๗๖๗๓ ออกใบรับรองโดยสำนักงาน อุตสาหกรรมจังหวัดยะลา	ผลิตภัณฑ์วัสดุ เหลือใช้ <a href="#">๘๒๓/๒๕๕๘</a>	ผลิตภัณฑ์ วัสดุเหลือใช้	๒๗๐-๒/๘๒๓ (ยล)	๒๔ ส.ค. ๒๕๖๔	๒๓ ส.ค. ๒๕๖๗
๑๖๕	โร ร ตี โ อ ่ง ๖๔/๓ ม.๕ ต.ปะแต อ.ยะหา จ.ยะลา ๙๕๑๒๐ โทรศัพท์ ๘-๔๘๔๗-๙๑๓๒ ออกใบรับรองโดยสำนักงาน อุตสาหกรรมจังหวัดยะลา	ผลิตภัณฑ์ถัก โครเชต์ <a href="#">๑๙๕/๒๕๖๑</a>	ผลิตภัณฑ์ถัก โครเชต์	๑๓๔-๑/๑๙๕( ยล)	๒๓ ส.ค. ๒๕๖๒	๒๒ ส.ค. ๒๕๖๕
๑๖๖	วิสาหกิจชุมชนกลุ่มแม่บ้าน เกษตรกรบ้านป่าหวังนอก ๒๐/๕ ม.๑๑ - ต.บันนังสตา อ.บันนังสตา จ.ยะลา ๙๕๑๓๐ โทรศัพท์ ๘-๔๘๙๙-๗๗๐๗ ออกใบรับรองโดยสำนักงาน อุตสาหกรรมจังหวัดยะลา	ผักและผลไม้ ทอดกรอบ <a href="#">๑๐๓๘/๒๕๕๔</a>	กล้วย ฉาบ เค็ม	๒๐๙- ๑๔/๑๐๓๘(ยล)	๔ มิ.ย. ๒๕๖๓	๓ มิ.ย. ๒๕๖๖





๑๖๗	<p>วิสาหกิจชุมชนกลุ่มแม่บ้านเกษตรกรบ้านป่าหวังนอก ๒๐/๕ ม.๑๑ ต.บันนังสตา อ.บันนังสตา จ.ยะลา ๙๕๑๓๐ โทรศัพท์ ๘-๔๘๙๙-๗๗๐๗ ออกใบรับรองโดยสำนักงานอุตสาหกรรมจังหวัดยะลา</p>	<p>ผักและผลไม้ทอดกรอบ <a href="#">๑๐๓๘/๒๕๕๔</a></p>	<p>กล้วยฉาบหวาน</p>	<p>๒๑๐-๑๕/๑๐๓๘(ยล)</p>	<p>๔ มิ.ย. ๒๕๖๓</p>	<p>๓ มิ.ย. ๒๕๖๖</p>
๑๖๘	<p>วิสาหกิจชุมชนกลุ่มแม่บ้านลูโบ๊ะ ปะ ปัน ยั้ง ๑๐ ม.๓ ต.กาบัง อ.กาบัง จ.ยะลา ๙๕๑๒๐ โทรศัพท์ ๙-๓๖๐๑-๓๖๗๕ ออกใบรับรองโดยสำนักงานอุตสาหกรรมจังหวัดยะลา</p>	<p>งานประดิษฐ์จากผ้า <a href="#">๑๙๖/๒๕๕๓</a></p>	<p>งานประดิษฐ์จากผ้า</p>	<p>๒๐๐-๙/๑๙๖ (ยล)</p>	<p>๔ มิ.ย. ๒๕๖๓</p>	<p>๓ มิ.ย. ๒๕๖๖</p>
๑๖๙	<p>วิสาหกิจชุมชนกลุ่มแม่บ้านลูโบ๊ะ ปะ ปัน ยั้ง ๑๐ ม.๓ ต.กาบัง อ.กาบัง จ.ยะลา ๙๕๑๒๐ โทรศัพท์ ๙-๓๖๐๑-๓๖๗๕ ออกใบรับรองโดยสำนักงานอุตสาหกรรมจังหวัดยะลา</p>	<p>ผลิตภัณฑ์ประดิษฐ์จากเศษผ้า <a href="#">๔๑๒/๒๕๕๘</a></p>	<p>ผลิตภัณฑ์ประดิษฐ์จากเศษผ้า</p>	<p>๑๗๕-๑๖/๔๑๒(ยล)</p>	<p>๒๓ ก.ย. ๒๕๖๒</p>	<p>๒๒ ก.ย. ๒๕๖๕</p>
๑๗๐	<p>วิสาหกิจชุมชนกลุ่มเลี้ยงผึ้งจิ๋ว ชั้น รัง ครุ รวิน ๑๐๐/๗ ม.๗ ซ.- ถ.- ต.ยะรม อ.เบตง จ.ยะลา ๙๕๑๑๐ โทรศัพท์ ๘-๖๒๘๓-๖๓๔๕ ออกใบรับรองโดยสำนักงานอุตสาหกรรมจังหวัดยะลา</p>	<p>ผลิตภัณฑ์บำรุงหน้า <a href="#">๕๕๐/๒๕๕๓</a></p>	<p>ผลิตภัณฑ์บำรุงหน้าผสมน้ำผึ้ง</p>	<p>๒๓๓-๑/๕๕๐ (ยล)</p>	<p>๔ ก.พ. ๒๕๖๔</p>	<p>๓ ก.พ. ๒๕๖๗</p>
๑๗๑	<p>วิสาหกิจชุมชนกลุ่มส่งเสริมอาชีพชุมชนตลาดเกษตร ๙๗/๔๘๑ ม.- ซ.- ถ.สาย ๑๕ ต.สะเตง อ.เมือง จ.ยะลา ๙๕๐๐๐ โทรศัพท์ ๘-๑๖๐๙-๒๒๕๐ ออกใบรับรองโดยสำนักงานอุตสาหกรรมจังหวัดยะลา</p>	<p>น้ำพริกผัด <a href="#">๓๒๑/๒๕๕๖</a></p>	<p>น้ำพริกผัด</p>	<p>๑๘๓-๑/๓๒๑ (ยล)</p>	<p>๑๗ ก.พ. ๒๕๖๓</p>	<p>๑๖ ก.พ. ๒๕๖๖</p>



๑๗๒	วิสาหกิจชุมชนกลุ่มส่งเสริมอาชีพชุมชนตลาดเกษตร ๙๗/๔๘๑ ม.- ซ.- ถ.สาย ๑๕ ต.สะเตง อ.เมือง จ.ยะลา ๙๕๐๐๐ โทรศัพท์ ๘-๑๖๐๙-๒๒๕๐ ออกใบรับรองโดยสำนักงานอุตสาหกรรมจังหวัดยะลา	โรตีกกรอบ <a href="#">๕๐๓/๒๕๕๗</a>	โรตีกกรอบ	๑๘๑-๓/๕๐๓ (ยล)	๑๗ ก.พ. ๒๕๖๓	๑๖ ก.พ. ๒๕๖๖
๑๗๓	วิสาหกิจชุมชนกลุ่มส่งเสริมอาชีพชุมชนตลาดเกษตร ๙๗/๔๘๑ ม.- ซ.- ถ.สาย ๑๕ ต.สะเตง อ.เมือง จ.ยะลา ๙๕๐๐๐ โทรศัพท์ ๘-๑๖๐๙-๒๒๕๐ ออกใบรับรองโดยสำนักงานอุตสาหกรรมจังหวัดยะลา	โรตีกึ่งสำเร็จรูป <a href="#">๕๐๔/๒๕๕๗</a>	โร ตี กึ่ง สำเร็จรูป	๑๘๒-๒/๕๐๔ (ยล)	๑๗ ก.พ. ๒๕๖๓	๑๖ ก.พ. ๒๕๖๖
๑๗๔	วิสาหกิจชุมชนแปรรูปผลผลิตทางการเกษตรบ้านเจ๊าะดีมะอะ ๒๗ ม.๖ ต.ละแอ อ.ยะหา จ.ยะลา ๙๕๑๒๐ โทรศัพท์ ๐-๘๐๐๘-๑๖๒๗ ออกใบรับรองโดยสำนักงานอุตสาหกรรมจังหวัดยะลา	ผักและผลไม้ทอดกรอบ <a href="#">๑๐๓๘/๒๕๕๔</a>	กล้วยหินฉาบรสเค็ม	๙๔-๑๒/๑๐๓๘(ยล)	๒๙ พ.ค. ๒๕๖๒	๒๘ พ.ค. ๒๕๖๕
๑๗๕	วิสาหกิจชุมชนแปรรูปผลผลิตทางการเกษตรบ้านเจ๊าะดีมะอะ ๒๗ ม.๖ ต.ละแอ อ.ยะหา จ.ยะลา ๙๕๑๒๐ โทรศัพท์ ๐-๘๐๐๘-๑๖๒๗ ออกใบรับรองโดยสำนักงานอุตสาหกรรมจังหวัดยะลา	ผักและผลไม้ทอดกรอบ <a href="#">๑๐๓๘/๒๕๕๔</a>	กล้วยหินฉาบกรอบแก้ว	๘๒-๒/๑๐๓๘ (ยล)	๑๑ เม.ย. ๒๕๖๒	๑๐ เม.ย. ๒๕๖๕
๑๗๖	วิสาหกิจชุมชนแปรรูปผลผลิตทางการเกษตรบ้านเจ๊าะดีมะอะ ๒๗ ม.๖ ต.ละแอ อ.ยะหา จ.ยะลา ๙๕๑๒๐ โทรศัพท์ ๐-๘๐๐๘-๑๖๒๗	ข้าวเกรียบ <a href="#">๑๐๗/๒๕๕๔</a>	ข้าวเกรียบกล้วยน้ำว้า	๘๑-๑/๑๐๗ (ยล)	๑๑ เม.ย. ๒๕๖๒	๑๐ เม.ย. ๒๕๖๕



๑๗๗	วิสาหกิจชุมชนแปรรูป ผลผลิตทางการเกษตรบ้าน เงาะ ตีเมาะ ๒๗ ม.๖ ต.ละแอ อ.ยะหา จ.ยะลา ๙๕๑๒๐ โทรศัพท์ ๐-๘๐๐๘-๑๖๒๗ ออกใบรับรองโดยสำนักงาน อุตสาหกรรมจังหวัดยะลา	ข้าวเกรียบ <a href="#">๑๐๗/๒๕๕๔</a>	ชนิด ข้าว เกรียบพร้อม บริโภค (ข้าว เกรียบ)	๑๐๘-๓/๑๐๗ (ยล)	๖ ส.ค. ๒๕๖๒	๕ ส.ค. ๒๕๖๕
๑๗๘	วิสาหกิจชุมชนแปรรูป ผลผลิตทางการเกษตรบ้าน เงาะ ตีเมาะ ๒๗ ม.๖ ต.ละแอ อ.ยะหา จ.ยะลา ๙๕๑๒๐ โทรศัพท์ ๐-๘๐๐๘-๑๖๒๗ ออกใบรับรองโดยสำนักงาน อุตสาหกรรมจังหวัดยะลา	ข้าวเกรียบ <a href="#">๑๐๗/๒๕๕๔</a>	ชนิด ข้าว เกรียบพร้อม บริโภค (ข้าว เกรียบ)	๑๐๕-๒/๑๐๗ (ยล)	๖ ส.ค. ๒๕๖๒	๕ ส.ค. ๒๕๖๕
๑๗๙	วิสาหกิจชุมชนแปรรูป ผลผลิตทางการเกษตรบ้าน เงาะ ตีเมาะ ๒๗ ม.๖ ต.ละแอ อ.ยะหา จ.ยะลา ๙๕๑๒๐ โทรศัพท์ ๐-๘๐๐๘-๑๖๒๗ ออกใบรับรองโดยสำนักงาน อุตสาหกรรมจังหวัดยะลา	ผักและผลไม้ ทอดกรอบ <a href="#">๑๐๓๘/๒๕๕๔</a>	กล้วยเส้น ปรุงรส	๒๒๖- ๑๖/๑๐๓๘(ยล)	๔ ก.พ. ๒๕๖๔	๓ ก.พ. ๒๕๖๗
๑๘๐	วิสาหกิจชุมชนแปรรูป ผลผลิตทางการเกษตรบ้าน เงาะ ตีเมาะ ๒๗ ม.๖ ต.ละแอ อ.ยะหา จ.ยะลา ๙๕๑๒๐ โทรศัพท์ ๐-๘๐๐๘-๑๖๒๗ ออกใบรับรองโดยสำนักงาน อุตสาหกรรมจังหวัดยะลา	ผักและผลไม้ กวน <a href="#">๓๕/๒๕๕๘</a>	กล้วยน้ำว้า กวนกะทิสด	๒๒๗-๔/๓๕ (ยล)	๔ ก.พ. ๒๕๖๔	๓ ก.พ. ๒๕๖๗
๑๘๑	วิสาหกิจชุมชนแม่บ้าน เกษตรกรสาวใต้ขวัญนคร ๕๔๑ ม.๖ ต.ตลิ่งชัน อ.บันนังสตา จ.ยะลา ๙๕๑๓๐ โทรศัพท์ ๖-๓๗๕๙-๗๙๑๒ ออกใบรับรองโดยสำนักงาน อุตสาหกรรมจังหวัดยะลา	ไม้กวาดดอก หญ้า <a href="#">๙/๒๕๖๑</a>	ไม้กวาดดอก หญ้า	๑๗๓-๗/๙(ยล)	๒๓ ก.ย. ๒๕๖๒	๒๒ ก.ย. ๒๕๖๕



๑๘๒	วิสาหกิจชุมชนยะลาไบโอดีเซล ๘๕/๗ ม.๑ ซ.- ถ.- ต.ลำใหม่ อ.เมือง จ.ยะลา ๙๕๐๐๐ โทรศัพท์ ๘-๕๗๘๒-๔๓๙๓ ออกใบรับรองโดยสำนักงาน อุตสาหกรรมจังหวัดยะลา	ผลิตภัณฑ์ เคลือบเงายาง ล้อรถ <a href="#">๕๖๒/๒๕๕๔</a>	ผลิตภัณฑ์ เคลือบเงา ยางล้อรถ	๒๐๘-๑/๕๖๒ (ยล)	๔ มิ.ย. ๒๕๖๓	๓ มิ.ย. ๒๕๖๖
๑๘๓	สัมมาชีพชุมชนบ้านลาแล ๑๘๓ ม.๕ ซ.- ถ.- ต.กาบัง อ.กาบัง จ.ยะลา ๙๕๑๒๐ โทรศัพท์ ๙-๕๐๘๕-๕๖๘๓ ออกใบรับรองโดยสำนักงาน อุตสาหกรรมจังหวัดยะลา	กระเป๋าค่า <a href="#">๔๑๗/๒๕๕๘</a>	กระเป๋าค่า	๒๑๔- ๑๓/๔๑๗(ยล)	๖ ส.ค. ๒๕๖๓	๕ ส.ค. ๒๕๖๖
๑๘๔	หมีเบตง ตราไก่เบตง ๗/๑ ม.- ซ.๖ (เวฬุวัน) ถ.เวฬุวัน ต.สะเตง อ.เมือง จ.ยะลา ๙๕๐๐๐ โทรศัพท์ ๙-๖๗๙๒-๒๕๖๙ ออกใบรับรองโดยสำนักงาน อุตสาหกรรมจังหวัดยะลา	หมีเบตง <a href="#">๑๓๒๖/๒๕๔๙</a>	หมีเบตง	๑๙๓- ๓/๑๓๒๖(ยล)	๔ มิ.ย. ๒๕๖๓	๓ มิ.ย. ๒๕๖๖

**ที่มา : กองบริหารมาตรฐานผลิตภัณฑ์ชุมชน  
สำนักงานมาตรฐานผลิตภัณฑ์อุตสาหกรรม**

#### ๖.๘ แรงงาน

ปี พ.ศ. ๒๕๖๐ จังหวัดยะลา มีประชากรที่มีอายุ ๑๕ ปีขึ้นไป จำนวน ๓๓๐,๓๑๘ คน เป็นผู้อยู่ในกำลังแรงงาน มีจำนวน ๒๓๒,๗๑๒ คน หรือร้อยละ ๗๐.๔๕ เป็นผู้มีงานทำ จำนวน ๒๓๑,๑๗๒ คน หรือร้อยละ ๖๙.๙๘ เป็นผู้ว่างงาน จำนวน ๑,๕๔๐ คน หรือร้อยละ ๐.๔๗ ส่วนผู้ไม่อยู่ในกำลังแรงงาน จำนวน ๙๗,๖๐๖ คน หรือร้อยละ ๒๙.๕๕

ส่วนใหญ่ทำงานในภาคเกษตร จำนวน ๑๔๒,๐๓๓ คน หรือร้อยละ ๖๒.๓๐ ทำงานนอกภาคเกษตร จำนวน ๘๙,๙๖๒ คน หรือร้อยละ ๓๗.๗๐ โดยทำงานในประเภทการขายส่ง การขายปลีกมากที่สุด จำนวน ๓๓,๐๓๗ คน หรือร้อยละ ๑๔.๔๙ ผู้มีงานทำงานส่วนใหญ่มีการศึกษาอยู่ในระดับประถมศึกษา จำนวน ๖๓,๑๕๒ คน หรือร้อยละ ๒๗.๗๐ รองลงมา เป็นผู้มีการศึกษาอยู่ในระดับต่ำกว่ามัธยมศึกษาตอนปลาย ๕๑,๕๐๒ คน หรือร้อยละ ๒๒.๕๙



## ประชาชนและการมีงานทำ

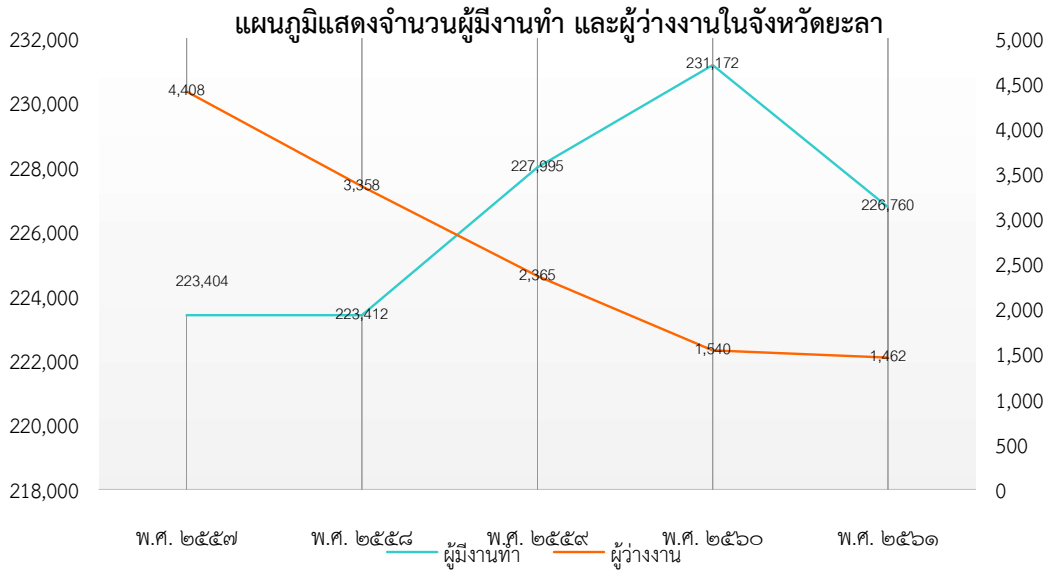
ในปี พ.ศ. ๒๕๖๒ จังหวัดยะลา มีประชากรที่มีอายุ ๑๕ ปีขึ้นไป จำนวน ๓๓๔,๗๗๘ คน เป็นผู้อยู่ในกำลังแรงงาน จำนวน ๒๒๑,๙๐๔ คน หรือร้อยละ ๖๖.๒๙ เป็นผู้มีงานทำ จำนวน ๒๒๐,๔๔๙ คน หรือร้อยละ ๖๕.๘๕ เป็นผู้ว่างงาน จำนวน ๑,๔๓๓ คน หรือร้อยละ ๐.๔๓ ส่วนผู้ไม่อยู่ในกำลังแรงงาน จำนวน ๑๑๒,๘๗๓ คน หรือ ร้อยละ ๓๓.๗๑

ส่วนใหญ่ทำงานในภาคเกษตร จำนวน ๑๔๔,๒๐๔ คน หรือร้อยละ ๖๕.๔๑ ทำงานนอกภาคเกษตร จำนวน ๗๖,๒๔๕ คน หรือร้อยละ ๓๔.๕๙ โดยทำงานในประเภทการขายส่ง การขายปลีกมากที่สุด จำนวน ๓๑,๙๗๘ หรือร้อยละ ๑๔.๕๑ ผู้มีงานทำงานส่วนใหญ่มีการศึกษาอยู่ในระดับประถมศึกษา จำนวน ๖๓,๐๒๕ คนหรือ ร้อยละ ๒๘.๕๙ รองลงมาเป็นผู้มีการศึกษาอยู่ในระดับมัธยมศึกษาตอนปลาย ๕๗,๔๑๔ คน หรือร้อยละ ๒๖.๐๔

ตารางแสดงจำนวนและร้อยละของประชากรอายุ ๑๕ ปีขึ้นไป จำแนกตามสภาพแรงงาน ตั้งแต่ปี พ.ศ. ๒๕๕๘ - ๒๕๖๒

สถานภาพแรงงาน	พ.ศ. ๒๕๕๘		พ.ศ. ๒๕๕๙		พ.ศ. ๒๕๖๐		พ.ศ. ๒๕๖๑		พ.ศ. ๒๕๖๒	
	จำนวน (คน)	ร้อยละ	จำนวน (คน)	ร้อยละ	จำนวน (คน)	ร้อยละ	จำนวน (คน)	ร้อยละ	จำนวน (คน)	ร้อยละ
ผู้มีอายุ ๑๕ ปีขึ้นไป	๓๒๕,๓๐๔	๑๐๐.๐๐	๓๒๗,๘๑๙	๑๐๐.๐๐	๓๒๙,๗๑๓	๑๐๐.๐๐	๓๓๒,๕๖๓	๑๐๐.๐๐	๓๓๔,๗๗๘	๑๐๐.๐๐
๑. ผู้อยู่ในกำลังแรงงาน	๒๒๖,๘๐๐	๖๙.๗๒	๒๓๐,๓๖๐	๗๐.๒๗	๒๓๒,๘๕๒	๗๐.๖๒	๒๒๙,๒๔๒	๖๘.๙๓	๒๒๑,๙๐๔	๖๖.๒๙
๑.๑ กำลังแรงงานปัจจุบัน	๒๒๖,๗๗๐	๖๙.๗๑	๒๓๐,๓๖๐	๗๐.๒๗	๒๓๒,๘๕๒	๗๐.๖๒	๒๒๙,๒๔๒	๖๘.๙๓	๒๒๑,๘๘๒	๖๖.๒๘
๑.๑.๑ ผู้มีงานทำ	๒๒๓,๔๑๒	๖๘.๖๘	๒๒๗,๙๕๕	๖๙.๕๕	๒๓๑,๒๐๖	๗๐.๑๒	๒๒๘,๒๖๓	๖๘.๖๔	๒๒๐,๔๔๙	๖๕.๘๕
๑.๑.๒ ผู้ว่างงาน	๓,๓๕๘	๑.๐๓	๒,๓๖๕	๐.๗๒	๑,๖๔๖	๐.๕๐	๙๗๙	๐.๒๙	๑,๔๓๓	๐.๔๓
๑.๒ ผู้ที่รอฤดูกาล	๓๐	๐.๐๑	-	-	-	-	-	-	๒๒	๐.๐๑
๒. ผู้ไม่อยู่ในกำลังแรงงาน	๙๘,๕๐๔	๓๐.๒๘	๙๗,๔๕๙	๒๙.๗๓	๙๖,๘๖๑	๒๙.๓๘	๑๐๓,๓๒๑	๓๑.๐๗	๑๑๒,๘๗๓	๓๓.๗๑
๒.๑ ทำงานบ้าน	๒๔,๐๙๘	๗.๔๑	๒๖,๙๙๐	๘.๒๓	๒๔,๔๖๒	๗.๔๒	๒๔,๖๘๗	๗.๔๒	๒๗,๐๖๗	๘.๐๘
๒.๒ เรียนหนังสือ	๔๘,๑๓๑	๑๔.๘๐	๔๓,๓๓๑	๑๓.๒๒	๔๔,๕๗๐	๑๓.๕๒	๔๗,๒๘๒	๑๔.๒๒	๕๐,๑๑๙	๑๔.๙๗
๒.๓ อื่นๆ	๒๖,๒๗๕	๘.๐๘	๒๗,๑๓๘	๘.๒๘	๒๗,๘๒๙	๘.๔๔	๓๑,๓๕๒	๙.๔๓	๓๕,๖๘๗	๑๐.๖๖

ที่มา : โครงการสำรวจภาวะการทำงานของประชากร พ.ศ. ๒๕๕๘ - ๒๕๖๒



ภาพที่ ๕ แสดงจำนวนผู้มีงานทำและผู้ว่างงานในจังหวัดยะลา

### แรงงานนอกระบบ

พ.ศ. ๒๕๖๐ จังหวัดยะลา ผู้มีงานทำอยู่ในแรงงานนอกระบบจำนวนทั้งสิ้น ๑๗๗,๔๓๓ คน เป็นชายจำนวน ๙๓,๓๕๐ คน หรือร้อยละ ๕๒.๖๑ เป็นหญิงจำนวน ๘๔,๐๘๓ คน หรือร้อยละ ๔๗.๓๙ โดยมีแรงงานนอกระบบมากที่สุดในช่วงอายุ ๔๕-๕๙ ปี จำนวน ๒๕,๗๒๘ คน หรือร้อยละ ๑๔.๕๐ รองลงมาช่วงอายุ ๕๐ - ๕๔ ปี จำนวน ๒๔,๕๕๓ คน หรือร้อยละ ๑๓.๘๔

ส่วนใหญ่ทำงานในภาคเกษตร จำนวน ๑๔๑,๔๖๘ คน หรือร้อยละ ๗๙.๗๓ ทำงานนอกภาคเกษตรจำนวน ๓๕,๙๖๕ คน หรือร้อยละ ๒๐.๒๗ โดยทำงานในประเภทพนักงานบริการมากที่สุด จำนวน ๒๘,๘๐๒ คน หรือร้อยละ ๑๖.๒๓ ผู้มีงานทำส่วนใหญ่มีการศึกษาอยู่ในระดับประถมศึกษาจำนวน ๖๐,๐๕๑ คน หรือร้อยละ ๓๓.๘๔ รองลงมา เป็นผู้มีการศึกษาอยู่ในระดับมัธยมศึกษาตอนปลายจำนวน ๔๐,๔๘๐ คน หรือร้อยละ ๒๒.๘๑

จังหวัดยะลา มีผู้ว่างงาน (ข้อมูล ณ ครึ่งปี พ.ศ. ๒๕๖๑) จำนวน ๑,๔๖๒ คน เป็นชาย ๘๑๓ คน คิดเป็นร้อยละ ๕๕.๕๙ และหญิง ๖๔๙ คน คิดเป็นร้อยละ ๔๔.๔๑ ของผู้ว่างงาน สำหรับอัตราการว่างงานของประชากร พบว่า จังหวัดยะลามีอัตราการว่างงาน ร้อยละ ๐.๖๔

## ๗. ศาสนา ประเพณี วัฒนธรรม

### ๗.๑ การนับถือศาสนา

ประชากรจังหวัดยะลา ส่วนใหญ่เป็นชาวไทยนับถือศาสนาอิสลาม รองลงมานับถือศาสนาพุทธ การติดต่อสื่อสารในชีวิตประจำวันของผู้นับถือศาสนาอิสลามส่วนใหญ่ใช้ภาษามลายูท้องถิ่น และใช้ภาษาไทยกลางในการติดต่อราชการ ประชากรส่วนใหญ่มักจะพักอาศัยในลักษณะครอบครัวใหญ่ มีสังคมแบบเครือญาติในพื้นที่ที่มีจำนวนศาสนสถาน ดังนี้



### ตารางจำนวนศาสนสถาน จังหวัดยะลา

อำเภอ	ศาสนสถาน (แห่ง)			
	วัด	สำนักสงฆ์	มัสยิด	โบสถ์คริสต์
อำเภอเมือง	๑๘	๑	๑๑๖	๖
อำเภอรามัน	๕	-	๑๓๗	-
อำเภอบันนังสตา	๗	๙	๗๔	-
อำเภอกรงปินัง	-	-	๓๔	-
อำเภอธารโต	๘	๑	๒๒	-
อำเภอเบตง	๔	๑๐	๓๓	๒
อำเภอยะหา	๓	๓	๗๔	-
อำเภอกาบัง	๒	-	๒๑	-
รวม	๕๒	๑๔	๕๑๔	๙

ที่มา : สำนักงานวัฒนธรรมจังหวัดยะลา

ข้อมูล ณ วันที่ ๑๐ กันยายน ๒๕๖๓

### ตารางจำนวนพระภิกษุ-สามเณร จังหวัดยะลา จำแนกรายอำเภอ

อำเภอ	จำนวนศาสนสถาน				มหานิกาย		ธรรมยุต		อนัมนิกาย		รวม	
	มหานิกาย		ธรรมยุต		พระ	สามเณร	พระ	สามเณร	พระ	สามเณร	พระ	สามเณร
	วัด	ที่พักสงฆ์	วัด	ที่พักสงฆ์								
เมืองยะลา	๑๕	๐	๓	๐	๑	๐	๑๓๑	๒๔	๑๖	๑	๑	๐
รามัน	๕	๐	๐	๐	๐	๐	๑๘	๐	๐	๐	๐	๐
ธารโต	๗	๑	๑	๐	๐	๐	๒๗	๐	๑	๐	๐	๐
เบตง	๖	๘	๐	๐	๐	๐	๘๑	๓	๐	๐	๐	๐
ยะหา	๒	๐	๑	๐	๐	๐	๑๗	๑	๑	๐	๐	๐
กาบัง	๑	๐	๑	๐	๐	๐	๑๐	๐	๒	๐	๐	๐
บันนังสตา	๙	๓	๑	๓	๐	๐	๔๐	๒	๑๐	๐	๐	๐
กรงปินัง	๐	๐	๐	๐	๐	๐	๐	๐	๐	๐	๐	๐
รวม	๔๕	๑๒	๗	๓	๑	๐	๓๒๔	๓๐	๓๐	๑	๑	๐

ที่มา : สำนักงานพระพุทธศาสนาจังหวัดยะลา

ข้อมูล ณ วันที่ ๑๐ กันยายน ๒๕๖๓

### ตารางจำนวนพระภิกษุ สามเณร ในเขตปกครองจังหวัดยะลา

สังกัด	พระภิกษุ	สามเณร	รวม
มหานิกาย	๓๒๔	๓๐	๓๕๔
ธรรมยุต	๓๐	๑	๓๑
อนัมนิกาย	๑	๐	๑
รวม	๓๕๕	๓๑	๓๘๖

ที่มา : สำนักงานพระพุทธศาสนาจังหวัดยะลา



ข้อมูล ณ วันที่ ๑๐ กันยายน ๒๕๖๓

## ๗.๒ ประเพณี/วัฒนธรรมสำคัญของจังหวัด

### (๑) ประเพณีของชาวไทยพุทธ

#### ประเพณีชิงเปรต

การชิงเปรตเป็นประเพณีเนื่องในเทศกาลเดือนสิบของชาวไทยที่นับถือศาสนาพุทธ โดยจัดในวัดทุกวัด ในวันแรม ๑๔ ค่ำ หรือ ๑๕ ค่ำ เดือน ๑๐ โดยทำร้านจัดสำหรับอาหารคาวหวาน ไปวางเพื่ออุทิศส่วนกุศลไปให้เปรตชน (ปู่ ย่า ตา ยาย และบรรพบุรุษ ที่ล่วงลับไปแล้ว) ร้านที่วางอาหาร เรียกว่า ร้านเปรต สร้างไว้กลางวัด ยกเสาสูง ๔ เสาบ้าง เสาเดี่ยวบ้าง และนิยมจัดทำร้ายเปรต ๒ ร้าน โดยแบ่งออกเป็นร้านเสาสูง สำหรับคนหนุ่มที่มีกำลังวังชาในการปีนป่าย อีกร้านเป็นเสาเตี้ยสูงแค่อว สำหรับให้เด็กและผู้หญิงได้แย่งชิงเพื่อความสนุกสนาน บนร้านเปรตจะมีสายลึงค์งมล้อมไว้รอบและต่อยาวไปจนถึงที่พระสงฆ์นั่งทำพิธีกรรม เมื่อทำพิธีเสร็จแล้วจะมีผู้ตระฆังให้สัญญาณ บรรดาผู้มาร่วมทำบุญ ก็จะเข้าไปรุมแย่งสิ่งของอาหารคาวหวานที่อยู่บนร้านเปรตอย่างสนุกสนาน ซึ่งเรียกกันว่า ชิงเปรต

#### ประเพณีบังกุลบัว

การบังกุลบัวคือการทำบุญระลึกถึงญาติที่ล่วงลับไปแล้วและนำกระดูกมาบรรจุไว้ในบัว (ที่บรรจุอัฐิ) ประจำหมู่บ้าน ในแต่ละวัดหรือบัวประจำตระกูล มีขึ้นระหว่างเดือน ๕ แรม ๑ ค่ำ ของทุกปีเป็นต้นไป ถือเป็นกิจกรรมของหมู่บ้านตำบล โดยเมื่อถึงวันบังกุลบัว ญาติพี่น้องลูกหลานที่ไปประกอบอาชีพหรือไปอยู่ต่างถิ่นจะพร้อมใจกันกลับบ้าน เพื่อทำบุญในวันนี้ และจะมีการทำความสะอาดตกแต่งบัว บางที่เรียกประเพณีนี้ว่า ทำบุญรดน้ำบัว

#### ประเพณีลากพระ

ลากพระหรือชักพระ จะกระทำกันหลังจากวันมหาปวารณาหรือวันออกพรรษา ๑ วัน คือตรงกับวันแรม ๑ ค่ำ เดือน ๑๑ พุทธศาสนิกชนจะพร้อมใจกันอาราธนาพระพุทธรูปขึ้นประดิษฐานบนบุษบกที่วางอยู่เหนือรถหรือล้อเลื่อน แล้วแห่แหนชักลากไปตามถนนไปรวมกัน ณ จุดที่นัดหมายอาจจะเป็นวัดใดวัดหนึ่งหรือสถานที่ที่ผู้จัดงานกำหนดไว้ รถหรือล้อเลื่อนนั้น ชาวบ้านมักเรียกว่า เรือพระ ปกติจะตกแต่งเป็นรูปเรือ โดยใช้คนลากเชือกเป็น ๒ สาย บนเรือพระจะมีคนตีโพน การตีโพนนั้นเพื่อปลุกใจให้ชาวบ้านกระตือรือร้นมาร่วมพิธีลากพระ และเรียกให้ชาวบ้านที่อยู่แถวถนนได้มาร่วมพิธีเท่าที่มีเวลา อาจจะเพียงช่วงระยะทาง ๑๐ - ๒๐ เมตร และร่วมทำบุญตามศรัทธา เมื่อเรือพระแต่ละลำเดินทางไปถึงจุดนัดหมาย ก็จะมีพิธีกรรมและกิจกรรม โดยชาวบ้านจะนำอาหารถวายพระสงฆ์ที่มาพร้อมกับเรือพระ หรือพระสงฆ์ที่ชาวบ้านนิมนต์มาเพื่อร่วมงานลากพระ เพื่อพระฉันเสร็จแล้วชาวบ้านก็จะร่วมรับประทานอาหาร และร่วมกิจกรรมเพื่อความสนุกสนานและความสามัคคี กิจกรรมที่จัดในงานประเพณีลากพระ ได้แก่ การประกวดเรือพระ การแข่งขันตีโพนหรือกลองใหญ่ แข่งขันชั้ดตัม แข่งขันกีฬาพื้นบ้าน

### (๒) ประเพณีของชาวไทยมุสลิม

#### มาแกปูโละ

“มาแกปูโละ” เป็นภาษาท้องถิ่น แปลว่า “กินเหนียว” ประเพณีการกินเหนียวของชาวไทยที่นับถือศาสนาอิสลาม จะใช้ในหลายโอกาส เช่น แต่งงาน และเข้าสู่หนัด คำว่า “กินเหนียว” มิใช่ว่าเจ้าของจะบริการอาหารเฉพาะข้าวเหนียวเท่านั้น แต่เป็นการเลี้ยงอาหารธรรมดาทั่วไปนั่นเอง

#### การเข้าสู่หนัด

เป็นหลักการของศาสนาอิสลาม อันเกี่ยวเนื่องกับเรื่องความสะอาด คือ การขลิบผิวหนังหุ้มส่วนปลายอวัยวะเพศชาย หรือเรียกตามภาษาท้องถิ่นว่า “มาชะยารี” ซึ่งจะกระทำแก่เด็กชายที่มีอายุระหว่าง ๒ - ๑๐ ปี ส่วนการจัดเลี้ยงอาหารในวันเข้าสู่หนัด ถือว่าเป็นประเพณีอย่างหนึ่ง





### วันฮารีรายอ มีอยู่ ๒ วันคือ

(๑) วันอิฎิ้ลฟิตรี หรือที่เรียกว่า “วันฮารีรายอ” เป็นวันรื่นเริงเนื่องจากการสิ้นสุดการถือศีลอดในเดือนรอมฎอน เป็นการกลับเข้าสู่สภาพเดิม คือ สภาพที่ไม่ต้องอดอาหาร ไม่ต้องอดน้ำ ฯลฯ อีกต่อไป วันอิฎิ้ลฟิตรี ตรงกับวันที่หนึ่งของเดือนเซาวาล ซึ่งเป็นเดือนที่ ๑๐ ทางจันทรคติ และทางราชการกำหนดให้เป็นวันหยุดราชการ ใน ๔ จังหวัดชายแดนภาคใต้ (ยกเว้นสงขลา) ๑ วัน

(๒) วันอิฎิ้ลอัชฮา หรือที่เรียกว่า “วันฮารีรายอหัจญ์” หมายถึง วันรื่นเริงเนื่องในวันเชือดสัตว์พลี เป็นทานบริจาคอาหารแก่คนยากจนและประชาชนทั่วไป ตรงกับวันที่ ๑๐ ของเดือนซุลฮิจญะ เป็นเวลาเดียวกันกับการประกอบพิธีหัจญ์ ณ นครเมกกะของมุสลิมทั่วโลก ดังนั้น ชาวไทยมุสลิมจึงนิยมเรียกวันตรุษนี้ว่า วันอีดใหญ่หรือวันรายอหัจญ์ และทางราชการกำหนดให้เป็นวันหยุดราชการใน ๔ จังหวัดชายแดนภาคใต้ (ยกเว้น สงขลา) ๑ วัน

### วันเมาลิด

เมาลิด เป็นภาษาอาหรับ แปลว่า เกิด ที่เกิด หรือวันเกิด ซึ่งหมายถึงวันสมภพของนบีมุฮัมมัด ตรงกับวันที่ ๑๒ ของเดือนรอบีอุลอาวาล หรือเดือนที่ ๓ ตามปฏิทินอาหรับ วันเมาลิด นอกจากจะเป็นวันเฉลิมฉลองเนื่องในวันสมภพของ นบีมุฮัมมัด แล้ว ยังเป็นการรำลึกถึงวันที่ท่านลี้ภัยจากนครเมกกะไปสู่นครมาดีนะห์ และเป็นวันมรณกรรมของท่านอีกด้วย กิจกรรมต่าง ๆ ในวันเมาลิด ได้แก่ การอัญเชิญคัมภีร์ อัน-กุรอ่าน การแสดงปาฐกถาธรรม การแสดงนิทรรศการ การเลี้ยงอาหาร ฯลฯ

### วันอาซุรอ

อาซุรอ เป็นภาษาอาหรับ หมายถึง วันที่ ๑๐ ของเดือนมุฮัรรอน ซึ่งเป็นเดือนทางศักราชอิสลาม ในสมัยท่านนบีนุส ได้เกิดน้ำท่วมใหญ่ยังความเสียหายแก่ทรัพย์สินไร่นาของประชาชนทั่วไป ทำให้เกิดการขาดอาหารบริโภค จึงประกาศให้ผู้ที่มิสิ่งของที่เหลือพอจะรับประทานได้ ให้เอามากองรวมกัน เนื่องจากต่างคนต่างมีของคนละอย่างไม่เหมือนกัน ท่านนบีนุส ให้เอาของเหล่านั้นมากวนเข้าด้วยกัน สวากของท่านก็ได้รับประทานอาหารโดยทั่วกันและเหมือนกัน ในสมัยท่านนบีมุฮัมมัด (คือล) ได้เกิดเหตุการณ์ทำนองเดียวกันขณะที่กองทหารของท่านกลับจากการรบที่บาดัร ปรากฏว่าทหารมีอาหารไม่พอกิน ท่านนบีมุฮัมมัด (คือล) จึงใช้วิธีการของท่านนบีนุส โดยให้ทุกคนเอาข้าวของที่รับประทานได้มากวนเข้าด้วยกัน แล้วแบ่งกันรับประทานในหมู่ทหาร

ชาวชนบทที่กล่าวว่าแต่งกายตามสบายนั้น เพราะภาคใต้มีอากาศแบ่งเป็น ๒ ฤดู คือ ฤดูร้อน กับฤดูฝนเท่านั้น ไม่มีฤดูหนาว ชาวชนบทที่เรียกว่าชาวบ้านนั้น ส่วนมากประกอบอาชีพเกษตรกรรม เรื่องการสวมเสื้อมีความจำเป็นน้อย สิ้นเปลือง จึงไม่ใคร่สวมเสื้อ เว้นแต่ผู้หญิง ผู้ชายจะนุ่งโสร่งหรือกางเกงขาสั้น โปกหัวหรือคลุมหัวทำไร่ ทำนา ทำสวนหรือหาปลา ถ้าเข้าเมืองหรือเข้าสังคม ก็แต่งกายเรียบร้อย ตามความนิยมของสังคมในท้องถิ่นนั้น สำหรับชาวมุสลิมผู้คงแก่เรียนในทางศาสนา มักนิยมแบบชาวอาหรับก็มีอยู่เป็นอันมาก จะเห็นอยู่ทั่วไปในยุคโลกาภิวัตน์นี้การแต่งกายของคนรุ่นใหม่ มักวิวัฒนาการไปตามรูปแบบของชาวยุโรปมาก โดยเฉพาะบุคคลที่ประกอบอาชีพรับราชการ ธุรกิจ หรือรัฐวิสาหกิจต่างๆ



### ๗.๓ ภูมิปัญญาท้องถิ่น ภาษาถิ่น

#### การเล่นพื้นบ้านและการแสดงพื้นบ้าน

ลิเกฮูลู หรือ ดิเกฮูลู เป็นการเล่นพื้นบ้านเป็นการเล่นขึ้นบทเพลงประกอบดนตรีและจังหวะตบมือ มีรากฐานเดิมมาจากคำว่า “ลิเก” คือการอ่านทำนองเสนาะ และคำว่า “ฮูลู” หมายถึงทศใต้ ซึ่งเมื่อรวมความแล้วคือ การขับกลอนเป็นทำนองเสนาะจากทศใต้ บทกลอนที่ใช้ขับเรียกว่า “ปันทน” หรือ “ผาดตง” ในภาษามลายูถิ่นปัตตานี แต่มีผู้รู้บางท่านได้กล่าวไว้ว่า ลิเกฮูลู เกิดขึ้นเริ่มแรกที่อำเภอรามัน

ซีละหรือ ลีละบางท้องที่ของจังหวัดปัตตานี ยะลา นราธิวาส เรียกอีกอย่างหนึ่งว่า “ตีกา” หรือ “ป้อตีกา” เป็นศิลปะการต่อสู้ของชาวไทยมุสลิมในจังหวัดชายแดนภาคใต้ของประเทศไทย และมีอยู่ทั่วไปในประเทศสหพันธรัฐมาเลเซียตลอดจนประเทศอินโดนีเซีย ในจังหวัดยะลา “ซีละ” มีอยู่ ๒ แบบ คือ

๑. ซีละมือเปล่า เป็นการต่อสู้โดยใช้เฉพาะมือ แขน ขาเคลื่อนไหวปิดป้องและทำร้ายคู่ต่อสู้ ผู้เล่นซีละจะไม่กำหมัดแน่นเหมือนมวยไทย เพราะในการเล่นซีละมีการตบแขนจับขาคู่ต่อสู้เพื่อเหวี่ยงให้ล้มลง เมื่อเวลาชกต่อยกันบ้างก็จะกำหมัด การใช้เท้าถีบหรือเตะก็ไม่มีลวดลาย พลิกแพลงและหนักหน่วงอย่างมวยไทย ซีละมือเปล่าในปัจจุบันค่อนข้างไปทางการแสดงทำร้ายรำเสียดมากกว่าการต่อสู้จริงจัง

๒. ซีละกริชเป็นการต่อสู้โดยถือกริชคนละเล่ม หรือถือไม้ไผ่เหลาแบนยาวประมาณ ๑ เมตร (ถึงแม้จะถือไม้ไผ่ก็เรียกว่าซีละกริช) ซีละกริชจะมีท่าทางซึ่งเงาจริงเอาจึงมากกว่าซีละมือเปล่ามีการวางท่าแสดงการแทง การหลบหลีกป้องกันรับและการทำลายพลังกล้ำเนื้อคู่ต่อสู้เพื่อให้กริชหลุดจากมือ แต่ซีละกริชในปัจจุบันแสดงท่าต่าง ๆ เพียงเบา ๆ เป็นการแสดงลีลาการรำรำกริชมากกว่าการใช้กริชต่อสู้กัน

#### วายังกูละ

การแสดงพื้นบ้านวายังกูละหรือที่รู้จักกันทั่วไปว่า หนังตะลุง ในพื้นที่จังหวัดยะลา นายหนังนิยมพากหนังเป็นสองภาษาหรือบางครั้งมีการสลับ เรื่องราวที่นำมาเล่นจะให้ทันกับยุคสมัยของผู้ชม เครื่องดนตรีนิยมเครื่องดนตรีสมัยใหม่เพิ่มมีมือกลองนอกจากเครื่องดนตรีพื้นบ้าน

### ๗.๒ ประเพณีและงานประจำปี

#### (๑) ประเพณีของชาวไทยพุทธ

### ๗.๓ ภูมิปัญญาท้องถิ่น ภาษาถิ่น

ในจังหวัดยะลา มีสังคมแบ่งออกได้ตามภาษาและศาสนา เป็น ๓ รูปแบบ คือ

(๑) สังคมชุมชนที่พูดภาษามลายูถิ่น และนับถือศาสนาอิสลาม

(๒) สังคมชุมชนที่พูดภาษาไทยและนับถือศาสนาพุทธ

(๓) สังคมชุมชนที่พูดภาษาจีนและนับถือศาสนาอื่น เช่น พุทธ และคริสต์

สังคมที่พูดภาษามลายูถิ่นและนับถือศาสนาอิสลามนั้น มักตั้งบ้านเรือนอยู่เป็นกลุ่ม ไม่ปะปนกับชุมชนที่นับถือศาสนาอื่น อยู่เป็นหมู่บ้าน ๆ ประกอบอาชีพด้วยกันในชุมชนเดียวกัน ส่วนน้อยที่ปะปนกัน ถ้าจำเป็นก็อยู่ปะปนกันบ้าง การนับถือศาสนา ต่างคนต่างปฏิบัติศาสนกิจของตนไป ไม่เบียดเบียนกัน อยู่ด้วยกันโดยสันติ มีบ้างที่ไม่ลงรอยกันในเรื่องศาสนา แต่เป็นเรื่องเล็กน้อย ปัจจุบันผู้ที่พูดภาษามลายูถิ่น ก็สามารถพูดภาษาไทยได้เป็นส่วนใหญ่ เพราะการศึกษาสูงขึ้น และความจำเป็นที่ต้องประกอบอาชีพสัมพันธ์กัน สำหรับชาวพุทธที่พูดภาษาไทย ก็สามารถพูดภาษามลายูถิ่นได้ นับเป็นวิวัฒนาการด้านวัฒนธรรมแห่งยุคโลกาภิวัตน์ รูปแบบของชุมชนมักเกิดขึ้นโดยถือศาสนสถานเป็นจุดศูนย์กลาง เช่น วัด มัสยิด หรือสุเหร่า เพราะต้องอาศัยคนที่รวมกันเข้าเป็นชุมชนที่สนับสนุนค้ำจุนชาวไทยที่นับถือศาสนาพุทธ มีวัฒนธรรมขนบธรรมเนียมและประเพณี มีลักษณะที่คล้ายคลึงกันและไม่แตกต่างกันไปจากจังหวัดอื่น ๆ เช่น การแต่งกาย การขึ้นบ้านใหม่ วันสงกรานต์ การบวชนาค วันออกพรรษา ประเพณีเดือนสิบ (วันสารทไทย) และประเพณีวันลอยกระทง ชาวไทยที่นับถือศาสนา คริสต์ ก็จะมีวัฒนธรรม ขนบธรรมเนียมและประเพณี มีลักษณะที่คล้ายคลึงกันกับจังหวัดอื่น ๆ สำหรับชาวไทยที่นับถือศาสนาอิสลาม จะมีความแตกต่างไปบ้าง



## การแต่งกาย

ชาวยะลาปัจจุบัน แต่งกายกันตามลัทธิศาสนาที่ตนนับถือ ผู้ที่นับถือศาสนาอิสลามก็แต่งกายแบบที่นิยมของชาวมุสลิมโดยทั่วไป ผู้ที่นับถือศาสนาพุทธก็แต่งกายตามแบบของชาวไทยที่นิยมโดยทั่วไป ชาวพุทธไม่ได้นิยมเครื่องแต่งกายแบบชาวฮินดูหรือชาวอินเดียอันเป็นแหล่งของศาสนาพุทธ ชาวพุทธในชนบทแต่งกายแบบไทยแท้ตามสบาย ถ้าอยู่ในเมืองแต่งกายแบบสากลหรือตามที่ทางราชการไทยบัญญัติ นิยมค่อนข้างไปทางยุโรป ในจังหวัดยะลามีผู้นับถือศาสนาอื่น ๆ เช่น คริสต์ ฮินดู น้อย

ชาวชนบทที่กล่าวว่าแต่งกายตามสบายนั้น เพราะภาคใต้มีอากาศแบ่งเป็น ๒ ฤดู คือ ฤดูร้อน กับ ฤดูฝนเท่านั้น ไม่มีฤดูหนาว ชาวชนบทที่เรียกว่าชาวบ้านนั้น ส่วนมากประกอบอาชีพเกษตรกรรม เรื่องการสวมเสื้อมีความจำเป็นน้อย สิ้นเปลือง จึงไม่ใคร่สวมเสื้อ เว้นแต่ผู้หญิง ผู้ชายจะนุ่งโสร่งหรือกางเกงขาสั้น โปกหิ้วหรือคลุมหัวทำไร่ ทำนา ทำสวนหรือหาปลา ถ้าเข้าเมืองหรือเข้าสังคม ก็แต่งกายเรียบร้อย ตามความนิยมของสังคมในท้องถิ่นนั้น สำหรับชาวมุสลิมผู้คงแก่เรียนในทางศาสนา มักนิยมแบบชาวอาหรับก็มีอยู่เป็นอันมาก จะเห็นอยู่ทั่วไปในยุคโลกาภิวัตน์นี้การแต่งกายของคนรุ่นใหม่ มักมีวิวัฒนาการไปตามรูปแบบของชาวยุโรปมาก โดยเฉพาะบุคคลที่ประกอบอาชีพรับราชการ ธุรกิจ หรือรัฐวิสาหกิจต่าง ๆ

### ๗.๔ สินค้าพื้นเมืองและของที่ระลึก

ตารางแสดงข้อมูลสินค้าพื้นเมืองและของที่ระลึก จังหวัดยะลา

ลำดับที่	รายการสินค้าพื้นเมือง	แหล่งผลิต/สถานที่ติดต่อ
๑.	กรีซ	แหล่งผลิต : ต.ลิดล อ.เมืองยะลา จ.ยะลา สถานที่ติดต่อ : นายป้อราเอง มะลิ ๑๓๑/๒ ม.๓ ต.ลิดล อ.เมืองยะลา จ.ยะลา
๒.	กาแพ็โบราณ	แหล่งผลิต : ภายในเทศบาลตำบลเบตง อ.เบตง จ.ยะลา สถานที่ติดต่อ : นางสาวเป็ยะ เจ๊ะเต๊ะ ๒๔/๙ ม.๗ ต.เบตง อ.เบตง จ.ยะลา
๓.	ผ้าบาติก	แหล่งผลิต : ต.กาตอง อ.ยะหา จ.ยะลา สถานที่ติดต่อ : นายอับลสุส ตือราเซะ ๑๗ ม.๔ ต.กาตอง อ.ยะหา จ.ยะลา
๔.	ทุเรียนกวน	แหล่งผลิต : ต.ตาชี อ.ยะหา จ.ยะลา สถานที่ติดต่อ : โทร. ๐-๗๓๒๗-๑๐๑๓
๕.	แปรรูปกล้วยหิน	แหล่งผลิต : ต.ถ้ำทะลุ อ.บันนังสตา จ.ยะลา สถานที่ติดต่อ : นางจันทร์แรม ไหม่มมงคล ๔ ม.๑ ต.ถ้ำทะลุ อ.บันนังสตา จ.ยะลา
๖.	แปรรูปกล้วยหิน	แหล่งผลิต : ต.บันนังสตา อ.บันนังสตา จ.ยะลา สถานที่ติดต่อ : นางดวงกมล อำภานัย ม.๖ บ้านป้อชู ต.บันนังสตา อ.บันนังสตา จ.ยะลา
๗.	ผ้าคลุมผม	แหล่งผลิต : ต.บาลอ อ.รามัน จ.ยะลา สถานที่ติดต่อ : นางวิยะดา อูมา ๑ ม.๓ ต.บาลอ อ.รามัน จ.ยะลา
๘.	กรงห้วยนก	แหล่งผลิต : ต.ท่าสาป อ.เมืองยะลา จ.ยะลา สถานที่ติดต่อ : ยังไม่มีข้อมูล
๙.	แหวนประดับอัญมณี	แหล่งผลิต : ต.บาโงย อ.รามัน จ.ยะลา สถานที่ติดต่อ : ไม่มีข้อมูล
๑๐.	ไม้กวาดดอกหญ้า	แหล่งผลิต : ต.บันนังสตา อ.บันนังสตา จ.ยะลา สถานที่ติดต่อ : นางดวงกมล อำภานัย ม.๖ บ้านป้อชู ต.บันนังสตา อ.บันนังสตา จ.ยะลา



๑๑.	ชั้นหมากต่างๆ	แหล่งผลิต : อ.รามัน จ.ยะลา สถานที่ติดต่อ : สำนักงานพัฒนาชุมชนอำเภอรามัน จ.ยะลา
๑๒.	อุปกรณ์เก็บเกี่ยวไม้ผล	แหล่งผลิต : ตำบลบุตี อำเภอเมือง จังหวัดยะลา สถานที่ติดต่อ : นายสนิท รัตนซ้อน ๐๘๔-๙๖๔๔๓๒๔
๑๓.	กระเป๋าผ้าประดิษฐ์ด้วยมือ	แหล่งผลิต : ตำบลบุตี อำเภอเมือง จังหวัดยะลา สถานที่ติดต่อ : น.ส.นุริดา มะระะ ๐๘๓-๖๕๓๗๖๘๖
๑๔.	ขนมปุดู	แหล่งผลิต : อ.รามัน จ.ยะลา สถานที่ติดต่อ : สำนักงานพัฒนาชุมชนอำเภอรามัน จ.ยะลา
๑๕.	ผลิตภัณฑ์ใบยางและของที่ระลึก	แหล่งผลิต : ภายในเทศบาลนครยะลา อ.เมือง จ.ยะลา สถานที่ติดต่อ : นางอัมพร สุรัง ๗๔/๑ ถ.สีโรรส ต.สะเตง อ.เมืองยะลา จ.ยะลา

ที่มา : สำนักงานพัฒนาชุมชนจังหวัดยะลา

## ๘. ทรัพยากรธรรมชาติ

### ๘.๑ น้ำ

จังหวัดยะลาตั้งอยู่ในพื้นที่ลุ่มน้ำรหัสที่ ๒๔ “ลุ่มน้ำปัตตานี” และมีพื้นที่บางส่วนด้านทิศตะวันออกตั้งอยู่ในพื้นที่ลุ่มน้ำรหัสที่ ๒๑ “ลุ่มน้ำภาคใต้ฝั่งตะวันออก” ลุ่มน้ำสาขา รหัสที่ ๒๑.๐๙ “ลุ่มน้ำสาขาลองเทพา” และลุ่มน้ำสาขา รหัสที่ ๒๑.๑๑ “ลุ่มน้ำสาขาแม่น้ำสายบุรี” รายละเอียดดังตาราง

#### ตารางแสดงพื้นที่แหล่งน้ำในจังหวัดยะลา

รหัสลุ่มน้ำ	ลุ่มน้ำหลักและลุ่มน้ำสาขา	ที่ตั้ง	พื้นที่ลุ่มน้ำ (ตร.กม.)
๒๔.๐๑	แม่น้ำปัตตานี (ตอนบน)แม่น้ำ	อำเภอเบตง อำเภอธารโต	๓,๘๐๖
๒๔.๐๒	ปัตตานี (ตอนกลาง)	อำเภอบันนังสตา	๑,๖๘๐
๒๔.๐๓	แม่น้ำปัตตานี (ตอนล่าง)	อำเภอเมือง อำเภอกรงปินัง	๒,๑๗๘
๒๑.๐๙	คลองเทพา	อำเภอยะหา	๔๔๔
๒๑.๑๑	แม่น้ำสายบุรี	อำเภอรามัน	๕๔๒

ที่มา : สำนักงานทรัพยากรน้ำภาค ๘ สงขลา

โดยทั่วไประหว่างเดือนกุมภาพันธ์ถึงพฤษภาคมของทุกปี จะเกิดภาวะฝนทิ้งช่วงทำให้เกิดสภาวะความแห้งแล้ง ขาดแคลนน้ำอุปโภคบริโภค และน้ำเพื่อการเกษตรในพื้นที่จังหวัดยะลา ซึ่งมีผลกระทบต่อการค้าพืชและเกิดความเสียหายต่อการประกอบอาชีพของประชาชน แต่ในช่วงเวลาระหว่างเดือนกันยายนถึงเดือนมกราคมของทุกปี เป็นช่วงฤดูฝนและมีมรสุมทำให้ฝนตกชุก ซึ่งก่อให้เกิดสภาวะอุทกภัยหรือน้ำท่วมขึ้นในพื้นที่ ประกอบกับพื้นที่จังหวัดยะลาส่วนใหญ่มีสภาพเป็นป่าเขา มีที่ราบลุ่มบางส่วน หากมีฝนตกชุกในช่วงดังกล่าว ทำให้เกิดสภาพน้ำป่าไหลหลาก น้ำท่วมขังในที่ราบลุ่มหรือบริเวณที่ราบใกล้ภูเขา และโคลนถล่ม ก่อให้เกิดความเสียหายและความสูญเสีย ทั้งในด้านชีวิตและทรัพย์สินขึ้น

จากการติดตามตรวจสอบคุณภาพน้ำในแม่น้ำสายหลัก ๒ สาย ในปีงบประมาณ พ.ศ. ๒๕๕๖ - ๒๕๕๙ คือ แม่น้ำปัตตานี และแม่น้ำสายบุรีในพื้นที่จังหวัดยะลา โดยใช้ค่าออกซิเจนละลายน้ำ (DO) เป็นตัวแปรสำคัญดังกล่าว สามารถสรุปผลการติดตามตรวจสอบคุณภาพน้ำทั้ง ๒ สาย ดังนี้



ตารางแสดงค่าออกซิเจนละลายน้ำ (DO) ของแม่น้ำปัตตานีและแม่น้ำสายบุรี ที่ไหลผ่านจังหวัดยะลา

แม่น้ำ	สถานี	DO ปี ๕๖	DO ปี ๕๗	DO ปี ๕๘	DO ปี ๕๙	ค่าเฉลี่ย ๔ ปี (๕๖-๕๙)	DO ปี ๒๕๕๙ (ม.ค.๕๙ -ธ.ค. ๕๙)	เทียบค่าเฉลี่ย DO ๔ ปี กับ DO ปี ๒๕๕๙
ปัตตานี	บ้านลิ้ม ต.ท่าสาป อ.เมือง	๖.๒	๕.๘	๖.๔	๗.๒	๖.๔	๖.๐	เลวลง
	บ้านบาเจาะ ต.บาเจาะ อ.บันนังสตา	๕.๔	๔.๘	๕.๗	๖.๕	๕.๖	๕.๙	ดีขึ้น
	ท้ายเขื่อนบางลาง อ.บันนังสตา	๗.๐	๖.๘	๖.๓	๖.๘	๖.๗	๗.๒	ดีขึ้น
สายบุรี	ม.๑ ต.กาญจนาภิเษก อ.รามัน	๕.๖	๖.๗	๕.๕	๗.๓	๖.๓	๖.๘	ดีขึ้น

ที่มา : สำนักงานสิ่งแวดล้อมภาคที่ ๑๖ สงขลา (ข้อมูล ณ เดือนกรกฎาคม ๒๕๖๐)

## ๘.๒ ป่าไม้

จังหวัดยะลามีทรัพยากรป่าไม้ที่ยังคงความอุดมสมบูรณ์ โดยเฉพาะอย่างยิ่งบริเวณแนวชายแดนไทย - มาเลเซีย (ป่าบลา-ฮาลา) ป่าเหล่านี้ส่วนใหญ่เป็นป่าดงดิบและมีป่าชนิดอื่นอีกเล็กน้อย เช่น ป่าละเมาะและป่าพรุ ชนิดของไม้ในป่าส่วนใหญ่เป็นไม้กระยาเลย เช่น ไม้ตะเคียนเขา ไม้สยา ไม้หลุมพอ ไม้กระบาก ไม้ยาง ไม้ตะเคียนทราย ไม้กาลอ และไม้มะค่า เป็นต้น สำหรับป่าพรุ ในจังหวัดยะลามีป่าพรุเป็นจำนวนมากหลายแห่ง ทั้งหมดอยู่ในเขตอำเภอรามัน ซึ่งมีพรุที่สำคัญๆ อยู่ ๖ พรุ ได้แก่ พรุโต๊ะพราน ตำบลท่าธง พรุชะมา ตำบลท่าธง พรุบึงน้ำใส ตำบลตะโละหะลอ พรุหนองบัวหลวง ตำบลตะโละหะลอ พรุแหม ตำบลเกะรอ และพรุโต๊ะแนแวน เป็นต้น จังหวัดยะลามีพื้นที่ป่าไม้ ๒,๐๓๗.๘๔๖ ตารางกิโลเมตร (๑,๒๗๓,๖๕๓.๗๕ ไร่) คิดเป็นร้อยละ ๔๕.๐๗ ของพื้นที่ สภาพป่าของจังหวัดสามารถแยกได้ดังตาราง



## ตารางแสดงพื้นที่ป่าไม้จังหวัดยะลา

### ๑. ป่าสงวนแห่งชาติ

#### ตารางแสดงพื้นที่ป่าไม้จังหวัดยะลา

ลำดับที่	ชื่อป่า	ท้องที่อำเภอ	พื้นที่ (ไร่)
๑	ป่าสงวนแห่งชาติป่ากาบัง	กาบัง	๑๖๘,๗๕๐
๒	ป่าสงวนแห่งชาติป่าต้นหยงกาลอ	ยะหา	๗,๑๘๗.๕๐
๓	ป่าสงวนแห่งชาติป่าเบตง	เบตง	๑๗๕,๐๐๐
๔	ป่าสงวนแห่งชาติป่าเขาใหญ่	เมือง ยะหา	๒๓,๗๕๐
๕	ป่าสงวนแห่งชาติป่าลาบู – ถ้ำทะเล	ยะหา กาบัง บันนังस्ता กรงปินัง	๒๐๘,๘๕๐
๖	ป่าสงวนแห่งชาติป่าสกายอากูริง	ยะหา	๘,๑๒๕
๗	ป่าสงวนแห่งชาติป่าลาเก๊ะ	รามัน	๑๑,๐๓๙
๘	ป่าสงวนแห่งชาติป่าเทือกเขากาลอ	รามัน กรงปินัง	๔๑,๗๑๙
๙	ป่าสงวนแห่งชาติป่าจะกะวีระ	รามัน	๑๗,๔๕๑
๑๐	ป่าสงวนแห่งชาติป่ากาไสต	บันนังस्ता	๖,๒๘๑.๒๕
๑๑	ป่าสงวนแห่งชาติป่าบูกิตตามะซูและป่าบูกิตกือแล	เบตง	๒๗๕
<b>รวม</b>			<b>๖๖๘,๔๒๗.๗๕</b>

ที่มา : สำนักงานทรัพยากรธรรมชาติและสิ่งแวดล้อมจังหวัดยะลา

### ๒. อุทยานแห่งชาติ

#### ตารางแสดงจำนวนอุทยานแห่งชาติ

ลำดับที่	ชื่อป่า	ท้องที่อำเภอ	พื้นที่ (ไร่)
๑	อุทยานแห่งชาติบางลาง	เบตง บันนังस्ता และธารโต	๑๖๓,๑๒๕
๒	อุทยานแห่งชาติบูโด – สุไหงปาดี	รามัน	๑๗,๔๕๑
๓	อุทยานแห่งชาติทรายขาว	เมือง	๖,๘๗๕
<b>รวม</b>			<b>๑๘๗,๔๕๑</b>

ที่มา : สำนักงานทรัพยากรธรรมชาติและสิ่งแวดล้อมจังหวัดยะลา



๓. เขตรักษาพันธุ์สัตว์ป่า  
ตารางแสดงเขตรักษาพันธุ์สัตว์ป่า

ลำดับที่	ชื่อป่า	ท้องที่อำเภอ	พื้นที่ (ไร่)
๑	เขตรักษาพันธุ์สัตว์ป่าบาลา-ฮาลา (เดิม ๖๔,๙๙๓.๗๕ ไร่ ข้อมูลใหม่ เมื่อวันที่ ๘ กุมภาพันธ์ ๒๕๔๕ เป็น ๘๐,๓๐๐ ไร่)	เบตง	๘๐,๓๐๐
รวม			๘๐,๓๐๐

ที่มา : สำนักงานทรัพยากรธรรมชาติและสิ่งแวดล้อมจังหวัดยะลา

๔. ป่าเตรียมการสงวน  
ตารางแสดงพื้นที่ป่าเตรียมการสงวน

ลำดับที่	ชื่อป่า	ท้องที่อำเภอ	พื้นที่ (ไร่)
๑	ป่าเตรียมการสงวนป่าฝั่งขวาม่น้ำปัตตานี (แปลงที่ ๑)	บันนังสตา และรามัน	๙,๑๐๖.๒๕
๒	ป่าเตรียมการสงวนป่าฝั่งขวาม่น้ำปัตตานี (แปลงที่ ๒)	บันนังสตา และธารโต	๗๔,๓๖๘.๗๕
รวม			๘๓,๔๗๕

ที่มา : สำนักงานทรัพยากรธรรมชาติและสิ่งแวดล้อมจังหวัดยะลา

๕. ป่าที่นิคมคืนให้กรมป่าไม้  
ตารางที่ ๕๓ แสดงพื้นที่ป่าที่นิคมคืนให้กรมป่าไม้

ลำดับที่	ชื่อป่า	ท้องที่อำเภอ	พื้นที่ (ไร่)
๑	ป่าที่นิคมคืนให้กรมป่าไม้	เบตง	๒๕๔,๐๐๐
รวม			๒๕๔,๐๐๐

ที่มา : สำนักงานทรัพยากรธรรมชาติและสิ่งแวดล้อมจังหวัดยะลา

๘.๓ ภูเขา

ภูมิประเทศโดยทั่วไปของจังหวัดยะลา มีลักษณะภูเขา เนินเขา และหุบเขา ตั้งแต่ตอนกลางจนถึงใต้สุดของจังหวัด มีที่ราบบางส่วนทางตอนเหนือของจังหวัด ได้แก่ บริเวณที่ราบแม่น้้ำปัตตานี และแม่น้้ำสายบุรีไหลผ่าน อยู่สูงกว่าระดับน้ำทะเล โดยเฉลี่ยระหว่าง ๑๐๐ - ๒๐๐ เมตร พื้นที่ส่วนใหญ่ปกคลุมด้วยป่าดงดิบและสวนยางพารา มีเทือกเขาที่สำคัญอยู่ ๒ เทือกเขา คือ เทือกเขาสันกาลาคีรี เริ่มจากอำเภอเบตงเป็นแนวยาวกั้นพรมแดนระหว่างประเทศไทยกับประเทศมาเลเซียและเทือกเขาปิโล ซึ่งเป็นเทือกเขาอยู่ภายในจังหวัด ในเขตตำบลบุดี บันนังสาเรง ของอำเภอเมืองยะลา อำเภอกรงปินัง และอำเภอรามัน



#### ๘.๔ ทรัพยากรธรรมชาติที่สำคัญ

##### ลักษณะของแหล่งน้ำ

จังหวัดยะลา มีแม่น้ำที่สำคัญ คือ แม่น้ำปัตตานี ต้นน้ำเกิดจากภูเขาในท้องที่อำเภอเบตงไหลผ่าน อำเภอธารโต อำเภอบันนังสตา อำเภอเมืองยะลา จังหวัดยะลา อำเภอยะรัง อำเภอหนองจิก จังหวัดปัตตานี และ ไหลลงสู่ทะเลที่อำเภอเมืองปัตตานี จังหวัดปัตตานี ความยาวประมาณ ๒๑๐ กิโลเมตร บริเวณที่แม่น้ำปัตตานี ไหลผ่านเขตอำเภอเบตง อำเภอธารโต และอำเภอบันนังสตาเป็นพื้นที่สูง การไฟฟ้าฝ่ายผลิตแห่งประเทศไทย จึงได้ก่อสร้างเขื่อนบางลางขึ้นที่ตำบลบาเจาะ อำเภอบันนังสตา เป็นเขื่อนไฟฟ้าพลังน้ำอีกแห่งหนึ่งของภาคใต้ ติดตั้งเครื่องกำเนิดไฟฟ้า ๓ เครื่อง มีกำลังผลิตรวม ๒๔,๐๐๐ กิโลวัตต์

แม่น้ำอีกสายหนึ่งที่ไหลผ่านจังหวัดยะลา คือ แม่น้ำสายบุรี ต้นกำเนิดจากภูเขา สันกาลาศีรี ซึ่งกั้น เขตแดนระหว่างประเทศไทยกับประเทศมาเลเซีย ไหลผ่านอำเภอแว้ง อำเภอรือเสาะ จังหวัดนราธิวาส ผ่านอำเภอรามัน จังหวัดยะลา แล้วไหลลงสู่ทะเลที่อำเภอสายบุรี จังหวัดปัตตานี ความยาวประมาณ ๑๕๐ กิโลเมตร

##### ลักษณะของไม้และป่าไม้

จังหวัดยะลา มีทรัพยากรป่าไม้ที่ยังคงความอุดมสมบูรณ์ โดยเฉพาะอย่างยิ่งบริเวณแนวชายแดน ไทย - มาเลเซีย (ป่าบาลา-ฮาลา) ป่าเหล่านี้ส่วนใหญ่เป็นป่าดงดิบและมีป่าชนิดอื่นอีกเล็กน้อย เช่น ป่าละเมาะ และ ป่าพรุชนิดของไม้ในป่าส่วนใหญ่เป็นไม้กระยาเลย เช่น ไม้ตะเคียนเขา ไม้สยา ไม้หลุมพอง ไม้กระบาก ไม้ยาง ไม้ตะเคียนทราย ไม้กาลอ และไม้มะค่า เป็นต้น สำหรับป่าพรุในจังหวัดยะลามีป่าพรุเป็นจำนวนมากมายหลายแห่ง ทั้งหมดอยู่ในเขตอำเภอรามัน ซึ่งมีพรุที่สำคัญ ๆ อยู่ ๖ พรุ ได้แก่ พรุโต๊ะพราน ตำบลท่าธง พรุชะมา ตำบลท่าธง พรุบึงน้ำใส ตำบลตะโละหะลือ พรุหนองบัวหลวง ตำบลตะโละหะลือ พรุแหม ตำบลเกะรอ และพรุโต๊ะแนแวน เป็นต้น





## ส่วนที่ ๒

### ยุทธศาสตร์การพัฒนาดังต่อไปนี้

#### ๑. ความสัมพันธ์ระหว่างแผนพัฒนาระดับมหภาค

#### ยุทธศาสตร์ชาติ ๒๐ ปี (พ.ศ. ๒๕๖๑ - ๒๕๘๐)

เพื่อให้ประเทศไทยสามารถยกระดับการพัฒนาให้บรรลุตามวิสัยทัศน์ “ประเทศไทยมีความมั่นคง มั่งคั่ง ยั่งยืน เป็นประเทศพัฒนาแล้ว ด้วยการพัฒนาตามหลักปรัชญาของเศรษฐกิจพอเพียง” การพัฒนาประเทศ ในช่วงระยะเวลาของยุทธศาสตร์ชาติจะมุ่งเน้นการสร้างสมดุลระหว่าง การพัฒนาความมั่นคง เศรษฐกิจ สังคม และสิ่งแวดล้อม โดยการมีส่วนร่วมของทุกภาคส่วนในรูปแบบ “ประชารัฐ” โดยประกอบด้วย ๖ ยุทธศาสตร์ ได้แก่

๑) **ยุทธศาสตร์ชาติด้านความมั่นคง** มีเป้าหมายการพัฒนาที่สำคัญ คือ ประชาชนมีความสุข เน้นการบริหารจัดการสถานะแวดล้อมของประเทศให้มีความมั่นคง ปลอดภัย เอกရာช อธิปไตย และมีความสงบเรียบร้อยในทุกระดับ ตั้งแต่ระดับชาติ สังคม ชุมชน มุ่งเน้นการพัฒนาคน เครื่องมือ เทคโนโลยีและระบบฐานข้อมูลขนาดใหญ่ให้มีความพร้อมสามารถรับมือกับภัยคุกคามและภัยพิบัติได้ทุกรูปแบบ และทุกระดับ ความรุนแรง ควบคุมไปกับการป้องกันและแก้ไขปัญหาด้านความมั่นคงที่มีอยู่ในปัจจุบัน และที่อาจจะเกิดขึ้นในอนาคต ใช้กลไกการแก้ไขปัญหาแบบบูรณาการทั้งกับส่วนราชการ ภาคเอกชน ประชาสังคม และองค์กรที่ไม่ใช่รัฐ รวมถึงประเทศเพื่อนบ้านและมิตรประเทศทั่วโลกบนพื้นฐานของหลักธรรมาภิบาล เพื่อเอื้ออำนวยประโยชน์ต่อการดำเนินการของยุทธศาสตร์ชาติด้านอื่น ๆ ให้สามารถขับเคลื่อนไปได้ตามทิศทางและเป้าหมายที่กำหนด

๒) **ยุทธศาสตร์ชาติด้านการสร้างความสามารถในการแข่งขัน** มีเป้าหมายการพัฒนาที่มุ่งเน้นการยกระดับศักยภาพของประเทศในหลากหลายมิติบนพื้นฐานแนวคิด ๓ ประการ ได้แก่ (๑) “ต่อยอดอดีต” โดยมองกลับไปที่เราเคยทำทางเศรษฐกิจ อัตลักษณ์วัฒนธรรม ประเพณีวิถีชีวิตและจุดเด่นทางทรัพยากรธรรมชาติที่หลากหลาย รวมทั้งความได้เปรียบเชิงเปรียบเทียบของประเทศในด้านอื่น ๆ นำมาประยุกต์ผสมผสานกับเทคโนโลยีและนวัตกรรม เพื่อให้สอดคล้องกับบริบทของเศรษฐกิจและสังคมโลกสมัยใหม่ (๒) “ปรับปัจจุบัน” เพื่อปูทางสู่ออนาคต ผ่านการพัฒนาโครงสร้างพื้นฐานของประเทศในมิติต่าง ๆ ทั้งโครงข่ายระบบคมนาคมและขนส่ง โครงสร้างพื้นฐานวิทยาศาสตร์เทคโนโลยีและดิจิทัล และการปรับสภาพแวดล้อมให้เอื้อต่อการพัฒนาอุตสาหกรรมและบริการอนาคต และ (๓) “สร้างคุณค่าใหม่ในอนาคต” ด้วยการเพิ่มศักยภาพของผู้ประกอบการ พัฒนาคมนรุ่นใหม่ รวมถึงปรับรูปแบบธุรกิจ เพื่อตอบสนองต่อความต้องการของตลาด ผสมผสานกับยุทธศาสตร์ที่รองรับอนาคต บนพื้นฐานของการต่อยอดอดีตและปรับปัจจุบัน พร้อมทั้งส่งเสริมและสนับสนุนจากภาครัฐให้ประเทศไทยสามารถสร้างฐานรายได้และการจ้างงานใหม่ ขยายโอกาสทางการค้าและการลงทุนในเวทีโลก ควบคุมไปกับการยกระดับรายได้และการกินดีอยู่ดีรวมถึงการเพิ่มขึ้นของคนชั้นกลางและลดความเหลื่อมล้ำของคนในประเทศได้ในคราวเดียวกัน

๓) ยุทธศาสตร์ชาติด้านการพัฒนาและเสริมสร้างศักยภาพทรัพยากรมนุษย์ มีเป้าหมายการพัฒนาที่สำคัญเพื่อพัฒนาคนในทุกมิติและในทุกช่วงวัยให้เป็นคนดีเก่ง และมีคุณภาพ โดยคนไทยมีความพร้อมทั้งกาย ใจ สติปัญญา มีพัฒนาการที่รอบด้านและมีสุขภาวะที่ดีในทุกช่วงวัยมีจิตสาธารณะ รับผิดชอบต่อสังคมและผู้อื่น มัธยัสถ์อดออม โอบอ้อมอารีมีวินัย รักษาศีลธรรมและเป็นพลเมืองดีของชาติมีหลักคิดที่ถูกต้อง มีทักษะที่จำเป็นในศตวรรษที่ ๒๑ มีทักษะสื่อสารภาษาอังกฤษและภาษาที่สาม และอนุรักษ์ภาษาท้องถิ่น มีนิสัยรักการเรียนรู้และการพัฒนาตนเองอย่างต่อเนื่องตลอดชีวิต ผู้การเป็นคนไทยที่มีทักษะสูง เป็นนวัตกรรมคิด ผู้ประกอบการ เกษตรกรยุคใหม่และอื่น ๆ โดยมีสัมมาชีพตามความถนัดของตนเอง

๔) ยุทธศาสตร์ชาติด้านการสร้างโอกาสและความเสมอภาคทางสังคม มีเป้าหมายการพัฒนาที่ให้ความสำคัญกับการดึงเอาพลังของภาคส่วนต่าง ๆ ทั้งภาคเอกชน ประชาสังคม ชุมชนท้องถิ่น มาร่วมขับเคลื่อน โดยการสนับสนุนการรวมตัวของประชาชนในการร่วมคิดร่วมทำเพื่อส่วนรวม การกระจายอำนาจและความรับผิดชอบไปสู่กลไกบริหารราชการแผ่นดินในระดับท้องถิ่นการเสริมสร้างความเข้มแข็งของชุมชนในการจัดการตนเอง และการเตรียมความพร้อมของประชากรไทยทั้งในมิติสุขภาพ เศรษฐกิจ สังคม และสภาพแวดล้อมให้เป็นประชากรที่มีคุณภาพ สามารถพึ่งตนเองและทำประโยชน์แก่ครอบครัว ชุมชน และสังคมให้นานที่สุด โดยรัฐให้หลักประกันการเข้าถึงบริการและสวัสดิการที่มีคุณภาพอย่างเป็นธรรมและทั่วถึง

๕) ยุทธศาสตร์ชาติด้านการสร้างการเติบโตบนคุณภาพชีวิตที่เป็นมิตรกับสิ่งแวดล้อม มีเป้าหมายการพัฒนาที่สำคัญเพื่อนำไปสู่การบรรลุเป้าหมายการพัฒนาที่ยั่งยืนในทุกมิติทั้งด้านสังคม เศรษฐกิจ สิ่งแวดล้อม ธรรมาภิบาล และความเป็นหุ้นส่วนความร่วมมือระหว่างกันทั้งภายในและภายนอกประเทศอย่างบูรณาการ ใช้พื้นที่เป็นตัวตั้งในการกำหนดกลยุทธ์และแผนงานและการให้ทุกฝ่ายที่เกี่ยวข้องได้เข้ามามีส่วนร่วมในแบบทางตรง ให้มากที่สุดเท่าที่จะเป็นไปได้โดยเป็นการดำเนินการบนพื้นฐานการเติบโตร่วมกัน ไม่ว่าจะผ่านทางเศรษฐกิจ สิ่งแวดล้อม และคุณภาพชีวิต โดยให้ความสำคัญกับการสร้างสมดุลทั้ง ๓ ด้าน อันจะนำไปสู่ความยั่งยืนเพื่อคนรุ่นต่อไปอย่างแท้จริง

๖) ยุทธศาสตร์ชาติด้านการปรับสมดุลและพัฒนาระบบการบริหารจัดการภาครัฐ มีเป้าหมายการพัฒนาที่สำคัญเพื่อปรับเปลี่ยนภาครัฐที่ยึดหลัก “ภาครัฐของประชาชนเพื่อประชาชนและประโยชน์ส่วนรวม” โดยภาครัฐต้องมีขนาดที่เหมาะสมกับบทบาทภารกิจ แยกแยะบทบาทหน่วยงานของรัฐที่ทำหน้าที่ในการกำกับหรือในการให้บริการในระบบเศรษฐกิจที่มีการแข่งขันมีสมรรถนะสูง ยึดหลักธรรมาภิบาล ปรับวัฒนธรรมการทำงานให้มุ่งผลสัมฤทธิ์และผลประโยชน์ส่วนรวมมีความทันสมัย และพร้อมที่จะปรับตัวให้ทันต่อการเปลี่ยนแปลงของโลก อยู่ตลอดเวลา โดยเฉพาะอย่างยิ่งการนำนวัตกรรม เทคโนโลยีข้อมูลขนาดใหญ่ ระบบการทำงานที่เป็นดิจิทัลเข้ามาประยุกต์ใช้อย่างคุ้มค่าและปฏิบัติงานเทียบได้กับมาตรฐานสากล รวมทั้งมีลักษณะเปิดกว้าง เชื่อมโยงถึงกันและเปิดโอกาสให้ทุกภาคส่วนเข้ามามีส่วนร่วมเพื่อตอบสนองความต้องการของประชาชนได้อย่างสะดวก รวดเร็ว และโปร่งใส โดยทุกภาคส่วนในสังคมต้องร่วมกันปลูกฝังค่านิยมความซื่อสัตย์สุจริต ความมัธยัสถ์และสร้างจิตสำนึกในการปฏิเสธไม่ยอมรับการทุจริตประพฤติมิชอบอย่างสิ้นเชิง นอกจากนี้ กฎหมายต้องมีความชัดเจน มีเพียงเท่าที่จำเป็น มีความทันสมัย มีความเป็นสากล มีประสิทธิภาพ และนำไปสู่การลดความเหลื่อมล้ำและเอื้อต่อการพัฒนา โดยกระบวนการยุติธรรมมีการบริหารที่มีประสิทธิภาพ เป็นธรรมไม่เลือกปฏิบัติและการอำนวยความสะดวกตามหลักนิติธรรม



## กรอบแผนพัฒนาเศรษฐกิจและสังคมแห่งชาติ ฉบับที่ ๑๓ (พ.ศ. ๒๕๖๖ - ๒๕๗๐)

### กรอบแผนพัฒนาเศรษฐกิจและสังคมแห่งชาติ ฉบับที่ ๑๓ (พ.ศ. ๒๕๖๖ - ๒๕๗๐)

ความผันผวนจากแนวโน้มการเปลี่ยนแปลงระดับโลก (Global Megatrends) ร่วมกับ ผลกระทบ และปัจจัยเร่งจากการแพร่ระบาดของโรคโควิด-๑๙ นำมาซึ่งโอกาสและความเสี่ยงหลากหลาย ประการสำหรับ ประเทศไทย การสร้างสรรค์ประโยชน์จากโอกาสและลดทอนความเสี่ยงที่จะเกิดขึ้นจากการ เปลี่ยนแปลงดังกล่าว ประเทศไทยจึงจำเป็นต้องให้ความสำคัญกับการเร่งรัดแก้ไขข้อจำกัดและความเปราะบาง ของประเทศที่มีอยู่เดิม พร้อมกับเสริมสร้างศักยภาพและขีดความสามารถของทุกภาคส่วนในหลากหลายมิติ เพื่อให้สามารถขับเคลื่อนการ พัฒนาประเทศไทยไปสู่เป้าหมายที่ต้องการภายใต้ยุทธศาสตร์ชาติได้ตาม ระยะเวลาที่กำหนด

การวางกรอบทิศทางการพัฒนาประเทศในระยะของแผนพัฒนาฯ ฉบับที่ ๑๓ จึงมี จุดประสงค์ที่จะ พลิกโฉมประเทศไทย (Thailand's Transformation) ซึ่งครอบคลุมตั้งแต่การเปลี่ยนแปลง ในระดับโครงสร้าง นโยบาย และกลไก เพื่อปรับเปลี่ยนองคาพยพในมิติต่าง ๆ ของประเทศให้เท่าทันและสอดคล้องกับพลวัตและบริบท ของโลกที่เปลี่ยนแปลงไป ตลอดจนเพื่อสร้างความสมดุลในการกระจาย ผลประโยชน์จากการพัฒนาแก่ทุกภาคส่วน เศรษฐกิจและสังคมอย่างเป็นธรรม เสริมสร้างคุณภาพชีวิตที่ดีให้กับ ประชาชนทุกกลุ่ม และรักษาความยั่งยืนของ ทรัพยากรธรรมชาติและสิ่งแวดล้อม

ทั้งนี้ การขับเคลื่อนการพัฒนาประเทศให้เกิดผลลัพธ์ในการพลิกโฉมประเทศไทยในระยะ แผนพัฒนาฯ ฉบับที่ ๑๓ มีเป้าหมายหลักเพื่อนำประเทศไทยไปสู่การเป็นประเทศที่มี “เศรษฐกิจสร้างคุณค่า สังคม เดินหน้าอย่างยั่งยืน” หรือ “Hi Value and Sustainable Thailand” ด้วยการใช้องค์ความรู้ ความคิดสร้างสรรค์ เทคโนโลยี และนวัตกรรมเป็นเครื่องมือในการขับเคลื่อนการยกระดับศักยภาพและพัฒนาประเทศ ในทุกมิติ โดย “เศรษฐกิจสร้างคุณค่า สังคมเดินหน้าอย่างยั่งยืน” มีองค์ประกอบสำคัญที่ต้องดำเนินการ ๔ ด้าน ได้แก่ (๑) เศรษฐกิจมูลค่าสูงที่เป็นมิตรต่อสิ่งแวดล้อม (๒) สังคมแห่งโอกาสและความเสมอภาค (๓) วิถีชีวิตที่ยั่งยืน และ (๔) ปัจจัยสนับสนุนการพลิกโฉมประเทศ ซึ่งแต่ละองค์ประกอบได้กำหนด “หมุดหมาย” ที่ประเทศไทยควรบรรลุในช่วง ระยะเวลา ๕ ปี ดังนี้

๑.๑ เศรษฐกิจมูลค่าสูงที่เป็นมิตรต่อสิ่งแวดล้อม (High Value-Added Economy) เพื่อสร้าง มูลค่าเพิ่มจากการพัฒนา ต่อยอด และใช้ประโยชน์จากองค์ความรู้ ความคิดสร้างสรรค์ เทคโนโลยี และนวัตกรรม พร้อมทั้งการลดผลกระทบเชิงลบต่อสิ่งแวดล้อม และใช้ทรัพยากรธรรมชาติอย่างมี ประสิทธิภาพ โดยการปรับ บัทิศทางของภาคการผลิตเดิมที่มีความสำคัญ แต่มีความเสี่ยงที่จะสูญเสีย ความสามารถในการแข่งขันในอนาคตหาก ไม่มีการปรับตัว และส่งเสริมภาคการผลิตไทยมีศักยภาพสอดคล้องกับ ทิศทางการเปลี่ยนแปลงของโลก ประกอบด้วย ๕ หมุดหมาย ได้แก่

หมุดหมายที่ ๑ ไทยเป็นประเทศชั้นนำด้านสินค้าเกษตรและเกษตรแปรรูป มูลค่าสูง เพื่อมุ่งเน้น การผลิตสินค้าเกษตรและอุตสาหกรรมแปรรูปการเกษตรที่มีมูลค่าสูง โดยการประยุกต์ใช้ เทคโนโลยีตลอดจน กระบวนการผลิต เพื่อแก้ไขปัญหาข้อจำกัดด้านผลิตภาพ ปรับปรุงคุณภาพผลผลิต รวมถึง ลดการพึ่งพา ทรัพยากรธรรมชาติและผลกระทบด้านสิ่งแวดล้อม

หมวดหมู่ที่ ๒ ไทยเป็นจุดหมายของการท่องเที่ยวที่เน้นคุณค่าและความยั่งยืน เพื่อพลิกฟื้นรูปแบบการท่องเที่ยวไทยจากกิจกรรมการท่องเที่ยวมูลค่าที่เน้นปริมาณนักท่องเที่ยวจำนวนมาก และส่งผลให้เกิดความเสื่อมโทรมของสิ่งแวดล้อมอย่างรวดเร็ว สู่การท่องเที่ยวที่ใช้จุดเด่นและความสร้างสรรค์ ในการสร้างมูลค่า บนพื้นฐานของความรับผิดชอบต่อสังคมและสิ่งแวดล้อม เพื่อให้แหล่งท่องเที่ยวและ ทรัพยากรธรรมชาติได้รับการฟื้นฟู อันเป็นการมุ่งเน้นสู่การเจริญเติบโตอย่างยั่งยืน

หมวดหมู่ที่ ๓ ไทยเป็นฐานการผลิตยานยนต์ไฟฟ้าของอาเซียน เพื่อปรับนิเวศ อุตสาหกรรมยานยนต์ของไทยไปสู่ยานยนต์ไฟฟ้า อันจะเป็นโอกาสในการพัฒนาขีดความสามารถในการแข่งขัน ของประเทศและเพิ่มการจ้างงานในอนาคต รวมทั้งสนับสนุนการลดปริมาณการปล่อยมลพิษอากาศและ ก๊าซเรือนกระจกในระยะยาว

หมวดหมู่ที่ ๔ ไทยเป็นศูนย์กลางทางการแพทย์และสุขภาพมูลค่าสูง โดยพัฒนา ต่อยอดอุตสาหกรรมการผลิตและบริการทางการแพทย์ รวมถึงบริการด้านสุขภาพที่ประเทศไทยมีฐานเดิม ที่แข็งแกร่งและมีห่วงโซ่อุปทานเชื่อมโยงต่อเนื่องภาคการผลิตที่หลากหลาย ให้เป็นกำลังหลักในการขับเคลื่อน เศรษฐกิจในอนาคต

หมวดหมู่ที่ ๕ ไทยเป็นประตูการค้าการลงทุนและจุดยุทธศาสตร์ทางโลจิสติกส์ ที่สำคัญของภูมิภาค โดยเพิ่มประสิทธิภาพของโครงสร้างพื้นฐานและการให้บริการด้านการขนส่งและ โลจิสติกส์ของประเทศไทย ให้สามารถสนับสนุนการเชื่อมโยงอย่างไร้รอยต่อภายในอาเซียน รวมทั้งพัฒนา

ความพร้อมด้านสิ่งอำนวยความสะดวกทางการค้าและการลงทุนระหว่างประเทศ เพื่อใช้ประโยชน์จากการมี ส่วนร่วมในห่วงโซ่มูลค่าโลก (Global Value Chains: GVCs) ของไทย แนวระเบียนเศรษฐกิจระดับภูมิภาค และการพัฒนาเขตเศรษฐกิจพิเศษตามแนวชายแดน

หมวดหมู่ที่ ๖ ไทยเป็นฐานการผลิตอิเล็กทรอนิกส์อัจฉริยะและบริการดิจิทัลของ อาเซียน โดยพัฒนาต่อยอดจากการเป็นฐานผลิตสินค้าอิเล็กทรอนิกส์แบบดั้งเดิมสู่การเป็นฐานการผลิตสินค้า อิเล็กทรอนิกส์อัจฉริยะและบริการด้านดิจิทัล อาทิ ซอฟต์แวร์ ดิจิทัลคอนเทนต์ และดิจิทัลแพลตฟอร์ม เพื่อยกระดับผลิตภาพสร้างมูลค่าเพิ่ม และเกื้อหนุนการเปลี่ยนผ่านสู่ยุคดิจิทัล (Digital Transformation) ในทุกภาคส่วน

๑.๒ สังคมแห่งโอกาสและความเสมอภาค (High Opportunity Society) เพื่อให้ ทุกกลุ่มคนในประเทศมีโอกาสเลื่อนสถานะทางเศรษฐกิจและสังคมอย่างเต็มศักยภาพ ประชาชนได้รับความคุ้มครองทางสังคมที่เพียงพอ เหมาะสม ทุกภาคส่วนในสังคมมีส่วนร่วมและได้รับประโยชน์จากการเจริญเติบโต ทางเศรษฐกิจอย่างเสมอภาค และประเทศมีความเหลื่อมล้ำลดลงในทุกมิติ โดยการใช้เทคโนโลยี ฐานข้อมูล สารสนเทศ และดิจิทัลแพลตฟอร์ม เป็นเครื่องมือสำคัญในการส่งเสริมการแข่งขันที่เปิดกว้างและเป็นธรรมเพื่อ ลดความเหลื่อมล้ำในเชิงธุรกิจ ส่งเสริมกิจกรรมทางเศรษฐกิจและการเข้าถึงบริการสาธารณะที่มีคุณภาพ ในเมืองหลักและท้องถิ่นต่างจังหวัด เพื่อลดความเหลื่อมล้ำในเชิงพื้นที่ ตลอดจนการช่วยเหลือผู้ด้อยโอกาส อย่างตรงกับปัญหาและความต้องการ การใช้นโยบายการเงินการคลังเพื่อสนับสนุนการกระจายรายได้และ การจัดความคุ้มครองทางสังคมอย่างมีประสิทธิภาพ เพื่อเพิ่มพลวัตการเลื่อนสถานะทางเศรษฐกิจและสังคม (Socioeconomic Mobility) ประกอบด้วย ๓ หมวดหมู่ ได้แก่

หมวดหมู่ที่ ๗ ไทยมี SMEs ที่เข้มแข็ง มีศักยภาพสูง และสามารถแข่งขันได้ โดยเพิ่มโอกาสและเร่งพัฒนาศักยภาพของ SMEs ให้สามารถใช้เทคโนโลยีและนวัตกรรมตลอดกระบวนการ ดำเนินธุรกิจ และสร้างเสริมสมรรถนะในการปรับตัวได้อย่างรวดเร็ว อันจะช่วยลดทอนความเสี่ยงและข้อจำกัด ของ SMEs ทั้งในด้านการเข้าถึงแหล่งเงินทุน การจัดหาแรงงาน และการแข่งขันกับธุรกิจขนาดใหญ่ รวมทั้ง ส่งเสริมศักยภาพและบทบาทของวิสาหกิจชุมชนและวิสาหกิจเพื่อสังคมในการพัฒนาชุมชน สังคม และ สิ่งแวดล้อม



หมุดหมายที่ ๘ ไทยมีพื้นที่และเมืองหลักของภูมิภาคที่มีความเจริญทางเศรษฐกิจ ทันสมัย และน่าอยู่ โดยผลักดันการพัฒนาพื้นที่ทั้งในมิติด้านการส่งเสริมการค้าการลงทุน การเสริมสร้าง ศักยภาพของพื้นที่เพื่อรองรับกิจกรรมทางเศรษฐกิจ และการพัฒนาพื้นที่ให้น่าอยู่และมีคุณภาพชีวิตที่เป็นมิตร ต่อสิ่งแวดล้อม ผ่านการมีส่วนร่วมของภาคส่วนต่าง ๆ ในพื้นที่ ทั้งองค์กรปกครองส่วนท้องถิ่น ชุมชน สถาบันการศึกษา และภาคเอกชน ในการออกแบบและขับเคลื่อนการพัฒนาที่เหมาะสมและตอบโจทย์ ความต้องการของคนในพื้นที่

หมุดหมายที่ ๙ ไทยมีความยากจนข้ามรุ่นลดลง และคนไทยทุกคนมีความคุ้มครอง ทางสังคมที่เพียงพอ เหมาะสม โดยใช้เทคโนโลยีดิจิทัลและระบบข้อมูลสารสนเทศเป็นเครื่องมือช่วยระบุ กลุ่มเป้าหมาย ปัญหา และความจำเป็น ไปสู่การออกแบบนโยบายตัดวงจรการส่งผ่านความยากจนข้ามรุ่น ได้อย่างเฉพาะเจาะจง รวมถึงออกแบบระบบความคุ้มครองทางสังคมให้เหมาะสมกับความต้องการและรูปแบบ การทำงานที่เปลี่ยนไป เพื่อแก้ปัญหา ลดความเสี่ยง และสร้างความมั่นคงทางรายได้ให้แก่กลุ่มเปราะบาง ได้อย่างตรงจุด

๑.๓ วิถีชีวิตที่ยั่งยืน (High Sustainability) เพื่อส่งเสริมรูปแบบการดำเนินชีวิตและ กิจกรรมทางเศรษฐกิจที่เอื้อให้เกิดความยั่งยืนของทรัพยากรธรรมชาติ ระบบนิเวศ และสภาพภูมิอากาศ พร้อมทั้งสามารถรับมือ และมีภูมิคุ้มกันจากสภาพแวดล้อมที่เปลี่ยนแปลงไป โดยให้ความสำคัญกับการพัฒนา ประสิทธิภาพของการบริหารจัดการ ภาครัฐและบทบาทของภาคส่วนต่าง ๆ ที่เกี่ยวข้อง รวมถึงการประยุกต์ใช้ เทคโนโลยี เพื่อมุ่งจัดการกับปัญหา ที่เป็นภัยคุกคามสำคัญทั้งในประเทศไทยและในระดับโลก ซึ่งได้แก่ ปัญหา ขยะ มลพิษทางน้ำ มลพิษอากาศ ก๊าซเรือนกระจกและความเสี่ยงของภัยธรรมชาติอันเนื่องมาจากการ เปลี่ยนแปลงของสภาพภูมิอากาศ ประกอบด้วย ๒ หมุดหมาย ได้แก่

หมุดหมายที่ ๑๐ ไทยมีเศรษฐกิจหมุนเวียนและสังคมคาร์บอนต่ำ โดยการปรับปรุง ระบบบริหารจัดการ เพื่อให้ขยะและน้ำเสียได้รับการหมุนเวียนกลับไปใช้ประโยชน์ในสัดส่วนที่สูงขึ้น การสนับสนุนพลังงานหมุนเวียนให้เป็นแหล่งพลังงานหลักสำหรับการพัฒนาการผลิตไฟฟ้าใหม่ของประเทศ รวมทั้งส่งเสริมพัฒนา และประยุกต์ใช้เทคโนโลยีเพื่อจัดการปัญหาสิ่งแวดล้อมอย่างยั่งยืนและเป็นโอกาส ในการสร้างมูลค่าเพิ่มทางเศรษฐกิจ เช่น การใช้เทคโนโลยีชีวภาพเพื่อเพิ่มมูลค่าให้แก่วัสดุเหลือใช้ทางการเกษตร และการผลิตสินค้าที่มาจากวัสดุเหลือใช้และมีการปล่อยคาร์บอนในปริมาณต่ำ เป็นต้น

หมุดหมายที่ ๑๑ ไทยสามารถลดความเสี่ยงและผลกระทบจากภัยธรรมชาติและ การเปลี่ยนแปลงสภาพภูมิอากาศ โดยมุ่งจัดการพื้นที่ที่ประสบภัยธรรมชาติซ้ำซาก และพื้นที่ที่มีแนวโน้ม จะเผชิญกับผลกระทบที่รุนแรงจากการเปลี่ยนแปลงสภาพภูมิอากาศ ให้มีความเสี่ยงที่ลดลง ผ่านการใช้ มาตรการป้องกันภัยที่ยั่งยืนและ มาตรการการปรับตัวที่เหมาะสมกับสภาพพื้นที่และการดำเนินชีวิตของ ประชาชน ตลอดจนการอนุรักษ์ฟื้นฟู ทรัพยากรธรรมชาติที่มีความสำคัญต่อการป้องกันความเสี่ยงและ ผลกระทบจากภัยธรรมชาติและ การเปลี่ยนแปลงสภาพภูมิอากาศ รวมทั้งการปรับปรุงประสิทธิภาพของระบบ บริหารจัดการภัยและขีดความสามารถในการรับมือกับ ภัยของทุกภาคส่วน

๑.๔ ปัจจัยสนับสนุนการพลิกโฉมประเทศ (Key Enablers for Thailand's Transformation) เพื่อพัฒนาปัจจัยสนับสนุนที่มีความสำคัญต่อการเปลี่ยนผ่านประเทศไปสู่การเป็น “เศรษฐกิจสร้างคุณค่า สังคม เดินหน้าอย่างยั่งยืน” โดยเฉพาะการพัฒนาทรัพยากรมนุษย์ให้มีคุณภาพ ได้มาตรฐานสอดคล้องกับความต้องการ ของตลาดแรงงานและโลกยุคใหม่ และส่งเสริมการเคลื่อนย้ายแรงงาน ไปสู่ภาคการผลิตและบริการที่มีผลิตภาพและ มูลค่าสูง และกลไกการบริหารจัดการภาครัฐที่ทันสมัย เท่าทันต่อ การเปลี่ยนแปลงสามารถตอบสนองต่อ ความต้องการประชาชน และสอดคล้องกับทิศทางการพัฒนาประเทศ อย่างมีประสิทธิภาพ ประกอบด้วย ๒ หมุดหมาย ได้แก่



หมุดหมายที่ ๑๒ ไทยมีกำลังคนสมรรถนะสูง มุ่งเรียนรู้อย่างต่อเนื่อง ตอบโจทย์ การพัฒนาแห่งอนาคต โดยการพัฒนาคุณภาพการศึกษาให้เทียบเท่ามาตรฐานสากลและให้ความสำคัญกับการ เสริมสร้างทักษะที่จำเป็นในโลกยุคใหม่อย่างรอบด้าน รวมถึงการปรับปรุงระบบการฝึกอบรมเพื่อปรับและ ยกระดับทักษะฝีมือแรงงาน (ReskiV Upski/ New ski) ให้มีคุณภาพ ทันสมัย ได้มาตรฐาน ตอบโจทย์ ความต้องการอย่างตรงจุด ทุกคนสามารถ เข้าถึงได้ ตลอดจนการบริหารจัดการกำลังคนภายใต้บริบทสังคม สูงวัยเพื่อลดทอนความเสี่ยงในการขาดแคลนกำลัง แรงงาน

หมุดหมายที่ ๑๓ ไทยมีภาครัฐที่มีสมรรถนะสูง โดยปรับปรุงการทำงานของภาครัฐ ให้มีความ บูรณาการและเป็นเอกภาพ ตั้งแต่ระดับนโยบาย ระดับปฏิบัติ จนถึงการติดตามประเมินผล การนำ เทคโนโลยีดิจิทัล มาประยุกต์ใช้อย่างเต็มรูปแบบเพื่อปรับปรุงการบริหารงานภาครัฐและการให้บริการสาธารณะ การแก้ไขกฎหมาย กฎระเบียบภาครัฐให้ทันสมัย และการปรับปรุงโครงสร้างการบริหารงานภาครัฐให้มีความ ยืดหยุ่นและเอื้อให้เกิด ความยั่งยืนทางการคลัง



## นโยบาย ๑๑ ด้าน ของรัฐบาล

๑. นโยบายการปกป้องและเชิดชูสถาบันพระมหากษัตริย์ จะใช้มาตรการทางกฎหมาย มาตรการทางสังคมจิตวิทยา และมาตรการทางระบบสื่อสารและเทคโนโลยีสารสนเทศในการดำเนินการผู้ประสงค์ร้ายมุ่งสั่นคลอนสถาบันหลักของชาติ

๒. นโยบายการรักษาความมั่นคงของรัฐและการ ในระยะเร่งด่วน รัฐบาลได้ให้ความสำคัญต่อการเตรียมพร้อมสู่ประชาคมการเมืองและความมั่นคงอาเซียนในกิจการ ๕ ด้าน ได้แก่ การบริหารจัดการชายแดน การสร้างความมั่นคงทางทะเล การแก้ไขปัญหาอาชญากรรมข้ามชาติ การสร้างความไว้วางใจกับประเทศเพื่อนบ้านและการเสริมสร้างในการปฏิบัติการทางการทหารร่วมกันของอาเซียน โดยเน้นความร่วมมือเพื่อป้องกัน แก้ไขข้อพิพาทต่างๆ และการแก้ไขปัญหาเส้นเขตแดนโดยใช้กลไกระดับทวิภาคีและพหุภาคี

๓. นโยบายการลดความเหลื่อมล้ำของสังคมและการสร้างโอกาสเข้าถึงบริการของรัฐ และการสร้างโอกาสเข้าถึงบริการของรัฐในระยะเฉพาะหน้า จะเร่งสร้างโอกาส อาชีพ และการมีรายได้ที่มั่นคงแก่ผู้ที่เข้าสู่ตลาดแรงงาน

๔. นโยบายการศึกษาและเรียนรู้ การทะนุบำรุงศาสนา ศิลปะและวัฒนธรรม จัดให้มีการปฏิรูปการศึกษาและการเรียนรู้ โดยให้ความสำคัญทั้งการศึกษาในระบบและการศึกษาทางเลือกไปพร้อมกัน เพื่อสร้างคุณภาพของคนไทยให้สามารถเรียนรู้ พัฒนาตนได้เต็มตามศักยภาพ

๕. นโยบายการยกระดับคุณภาพบริการด้านสาธารณสุข และสุขภาพของประชาชน และสุขภาพของประชาชน โดยวางรากฐานให้ระบบหลักประกันสุขภาพครอบคลุมประชากรในทุกภาคส่วนอย่างมีคุณภาพ โดยไม่มีความเหลื่อมล้ำของคุณภาพบริการในแต่ละระบบ

๖. นโยบายการเพิ่มศักยภาพทางเศรษฐกิจของประเทศ รัฐบาลจะดำเนินนโยบายเศรษฐกิจเป็น ๓ ระยะ คือ ระยะเร่งด่วนดำเนินการทันที ระยะต่อไปแก้ไขปัญหาพื้นฐาน และระยะยาววางรากฐานเพื่อความเจริญเติบโตต่อเนื่อง

๗. นโยบายการส่งเสริมบทบาทและการใช้โอกาสในประชาคมอาเซียน เร่งพัฒนาความเชื่อมโยงด้านการขนส่งภายในอนุภูมิภาคและภูมิภาคอาเซียน โดยเร่งขับเคลื่อนตามแผนงาน การพัฒนาความร่วมมือทางเศรษฐกิจในอนุภูมิภาคลุ่มแม่น้ำโขง ๖ ประเทศ

๘. นโยบายการพัฒนาและส่งเสริมการใช้ประโยชน์จากวิทยาศาสตร์ เทคโนโลยี การวิจัย และการพัฒนา และนวัตกรรม การวิจัยและการพัฒนา และนวัตกรรมสนับสนุนการเพิ่มค่าใช้จ่ายในการวิจัยและพัฒนาของประเทศ เพื่อมุ่งเป้าหมายให้ไม่ต่ำกว่า ๑% ของรายได้ประชาชาติและมีสัดส่วนรัฐต่อเอกชน ๓๐ : ๗๐ ตามแผนพัฒนาเศรษฐกิจและสังคมแห่งชาติ

๙. นโยบายการรักษาความมั่นคงของฐานทรัพยากร และการสร้างสมดุลระหว่างการอนุรักษ์กับการใช้ประโยชน์อย่างยั่งยืน และการสร้างสมดุลระหว่างการอนุรักษ์กับการใช้ประโยชน์อย่างยั่งยืน ในระยะเฉพาะหน้า เร่งปกป้องและฟื้นฟูพื้นที่อนุรักษ์ทรัพยากรป่าไม้และสัตว์ป่า โดยให้ความสำคัญในการแก้ไขปัญหาการบุกรุกที่ดินของรัฐ

๑๐. นโยบายการส่งเสริมการบริหารราชการแผ่นดินที่มีธรรมาภิบาลและการป้องกันปราบปรามการทุจริตและประพฤติมิชอบในภาครัฐ จัดระบบอัตรากำลังและปรับปรุงค่าตอบแทนบุคลากรภาครัฐให้เหมาะสมและเป็นธรรม ยึดหลักการบริหารกิจการบ้านเมืองที่ดี เพื่อสร้างความเชื่อมั่นวางใจในระบบราชการ การรักษาบุคลากรภาครัฐที่มีประสิทธิภาพไว้ในระบบราชการ

๑๑. นโยบายการปรับปรุงกฎหมายและกระบวนการยุติธรรม ในระยะเฉพาะหน้าจะเร่งปรับปรุงประมวลกฎหมายหลักของประเทศและกฎหมายอื่นๆ ที่ล้าสมัย ไม่เป็นธรรม ในระยะต่อไปจะจัดตั้งองค์กรปฏิรูปกระบวนการยุติธรรมที่ปราศจากการแทรกแซงของรัฐ นำเทคโนโลยีที่ทันสมัยและความรู้ทางนิติวิทยาศาสตร์มาใช้ เพื่อเร่งรัดการดำเนินคดีทุกชั้นตอน ให้รวดเร็ว เกิดความเป็นธรรมปรับปรุงระบบการช่วยเหลือทางกฎหมาย

## THAILAND ๔.๐

THAILAND ๔.๐ หมายถึง การปฏิรูปโครงสร้างทางเศรษฐกิจ ที่เน้นการใช้นวัตกรรมและเทคโนโลยีเข้ามาช่วยพัฒนา โดยที่ภาคการเกษตรยังคงเป็นแกนหลัก แต่จะเปลี่ยนการเกษตรแบบดั้งเดิมไปสู่การเกษตรสมัยใหม่ โดยสร้างเกษตรกรปราดเปรื่อง (Smart Farmer) และสนับสนุนให้เกษตรกรเป็นผู้ประกอบการมากขึ้น เดิมประเทศไทยมีการพัฒนารูปแบบทางเศรษฐกิจอย่างต่อเนื่อง ตั้งแต่รูปแบบ

“Thailand ๑.๐ ที่เน้นด้านเกษตรกรรม”

“Thailand ๒.๐ ที่เน้นอุตสาหกรรมเบา”

“Thailand ๓.๐ ที่เน้นอุตสาหกรรมหนัก”

ซึ่งทำให้เราติดอยู่ใน ๓ ก้นดัก คือ รายได้ปานกลาง ความเหลื่อมล้ำ และความไม่สมดุลในการพัฒนา ซึ่งรัฐบาลจะต้องปฏิรูปเพื่อเปลี่ยนแปลงผ่านประเทศไทย ๓.๐ ไปสู่ “ประเทศไทย ๔.๐” ที่เน้นเศรษฐกิจที่ขับเคลื่อนด้วยนวัตกรรม คือ เปลี่ยนจากการทำปริมาณมากแต่ได้ผลน้อย เป็นการปริมาณน้อยแต่ได้ผลมาก ซึ่งต้องอาศัยกระบวนการนวัตกรรมในการพัฒนา ๓ เรื่อง คือ

- ๑) เปลี่ยนจากการผลิตสินค้าโภคภัณฑ์ ไปสู่สินค้าเชิงนวัตกรรม
- ๒) เปลี่ยนจากการขับเคลื่อนด้วยอุตสาหกรรม ไปสู่การขับเคลื่อนด้วยเทคโนโลยี
- ๓) เปลี่ยนจากภาคการผลิตสินค้า ไปสู่ภาคบริการมากขึ้น

### กลไกการขับเคลื่อนไทยแลนด์ ๔.๐

Strength from Within หรือการสร้างความเข้มแข็งจากภายใน มีกลไกในการขับเคลื่อนหลักอยู่ ๓ ตัว คือ

- ๑) การยกระดับนวัตกรรม (Innovation Driven Proposition) ของทุกภาคส่วนในประเทศ
- ๒) การสร้างสังคมที่มีจิตวิญญาณของความเป็นผู้ประกอบการ (Entrepreneur Driven Proposition)
- ๓) การสร้างความเข้มแข็งของชุมชนและเครือข่าย (Community Driven Proposition) ซึ่งทั้ง ๓ กลไกนี้ ต้องขับเคลื่อนไปพร้อมๆ กัน

นวัตกรรมจะถูกยกระดับขึ้น ผ่าน Growth Engine ๓ ตัวใหม่ อันประกอบด้วย Green Growth Engine, Productive Growth Engine และ Inclusive Growth Engine การยกระดับนวัตกรรมเมื่อผนวกกับการสร้างสังคมที่มีจิตวิญญาณของผู้ประกอบการ จึงจะเอื้อให้เกิดการสร้าง Smart Enterprise ที่มีโมเดลการทำธุรกิจแบบใหม่มากมาย ท่ามกลาง Enabling Ecosystem ที่เอื้อให้เกิดการรังสรรค์นวัตกรรมและความคิดสร้างสรรค์

ส่วนสุดท้ายของ Strength from Within คือ การสร้างความเข้มแข็งในระดับฐานรากหรือชุมชน ซึ่งเมื่อผนวกความเข้มแข็งในระดับฐานรากกับการสร้างสังคมที่มีจิตวิญญาณผู้ประกอบการ จะก่อให้เกิดการปรับเปลี่ยนสถานะของผู้คนในสังคม (Social Mobility) ผ่านการสร้างสังคมแห่งโอกาส (Society with Opportunity) ควบคู่ไปกับการสร้างสังคมที่สามารถ (Society with Competence)

และเมื่อโครงสร้างเศรษฐกิจและสังคมภายในประเทศเกิดความเข้มแข็งแล้ว การเชื่อมโยงภายนอก (Connect to the World) เป็นสิ่งที่ต้องดำเนินควบคู่กันไป ซึ่งในส่วนนี้เชื่อมโยงกับโลกใน ๓ ระดับด้วยกัน คือ

- ๑) Domestic Economy เศรษฐกิจภายในประเทศ
- ๒) Regional Economy เศรษฐกิจภูมิภาค
- ๓) Global Economy เศรษฐกิจโลก





## แผนพัฒนาภาคใต้ชายแดน (พ.ศ. ๒๕๖๖ - ๒๕๗๐)

ทิศทางการพัฒนาภาค การพัฒนาภาคใต้ชายแดน มุ่งเน้นการพัฒนาสู่ “ฐานเศรษฐกิจชายแดน ที่มั่นคง บนสังคมพหุวัฒนธรรม” โดยเน้นการพัฒนาเมืองเศรษฐกิจชายแดนเชื่อมโยงประเทศเพื่อนบ้าน การพัฒนาประสิทธิภาพการผลิตสินค้าเกษตรและอุตสาหกรรมเกษตรแปรรูปมูลค่าสูงเพื่อการส่งออก บนฐาน ทรัพยากรที่สมดุล ควบคู่กับการยกระดับคุณภาพชีวิตประชาชนภายใต้สังคมพหุวัฒนธรรมให้มีวิถีชีวิตที่ยั่งยืน และสงบสุข โดยกำหนดทิศทางการพัฒนาภาคใต้ชายแดน (SB Direction) ที่ให้ความสำคัญกับการพัฒนา PEACE ได้แก่ การพัฒนาประสิทธิภาพการผลิตและแปรรูปสินค้าหลักเป็นสินค้ามูลค่าสูงเพื่อการส่งออก โดยเฉพาะยางพารา และปาล์ม น้ำมัน (P: Para Rubber and Palm Product Development) พัฒนาการ ท่องเที่ยวเมืองชายแดนและการท่องเที่ยวเชิงนิเวศ-วัฒนธรรม (E: Eco-tourism) และพัฒนาสินค้าเกษตรและ ผลิตภัณฑ์ชุมชนที่เป็นอัตลักษณ์ให้เป็นสินค้ามูลค่าสูง (A: Agro-based Industries) ให้ความสำคัญกับการ พัฒนาคมนูส่งเสริมสันติสุขภายใต้สังคมพหุวัฒนธรรม (C: Calm) และพัฒนาเมืองเศรษฐกิจชายแดนเพื่อ สนับสนุนการค้าการลงทุนเชื่อมโยงกับประเทศเพื่อนบ้าน (E: Economic Linkage)

### เป้าหมายรวม

๑. อัตราการเจริญเติบโตทางเศรษฐกิจของภาคใต้ชายแดนขยายตัวเพิ่มขึ้น
๒. สัมประสิทธิ์ความไม่เสมอภาค (Gini Coefficient) ในการกระจายรายได้ของภาคใต้

ชายแดนลดลง

๓. แนวทางการพัฒนา พัฒนาคุณภาพการผลิตและการแปรรูปเพื่อสร้างมูลค่าเพิ่มให้กับสินค้าเกษตรหลักของ ภาค โดยมีแนวทางการพัฒนา ได้แก่

(๑) พัฒนาศักยภาพการผลิตภาคเกษตรเป็นสินค้ามูลค่าสูง การเพิ่มประสิทธิภาพการผลิตสินค้าเกษตรหลัก ยางพารา ปาล์มน้ำมัน มะพร้าว และไม้ผล โดยประยุกต์ใช้เทคโนโลยีและภูมิปัญญา ตลอดห่วงโซ่การผลิตเพื่อให้เป็นสินค้าที่มีมาตรฐานความปลอดภัยระดับสากล

(๒) แปรรูปเพิ่มมูลค่าเป็นผลิตภัณฑ์แปรรูปการเกษตรที่เป็นมิตรกับสิ่งแวดล้อม โดยสนับสนุนการวิจัยพัฒนานวัตกรรม การสนับสนุนการแปรรูปเพิ่มมูลค่าจนถึงผลิตภัณฑ์สินค้าปลายน้ำที่ได้มาตรฐานสากลและเป็นมิตรสิ่งแวดล้อม การแปรรูปผลิตภัณฑ์สินค้าเกษตรหลักของภาคให้เป็นสินค้ามูลค่าสูงพัฒนาสินค้าไม้ยางพาราและผลิตภัณฑ์ยางพาราให้มีมาตรฐาน

(๓) ยกระดับคุณภาพสินค้าเกษตรที่เป็นอัตลักษณ์ของภาค โดยขยายการผลิตสินค้าเกษตรอัตลักษณ์เป็นสินค้ามีคุณภาพ ปลอดภัย ได้มาตรฐาน โดยใช้ภูมิปัญญา นวัตกรรม และเทคโนโลยีในกระบวนการผลิต การเก็บเกี่ยวผลผลิต และการแปรรูปเพื่อสร้างมูลค่าเพิ่มและสร้างความหลากหลายของ สินค้า สร้างแบรนด์สินค้าอัตลักษณ์เรื่องราวหรืออัตลักษณ์แหล่งกำเนิด คุณสมบัติของผลิตภัณฑ์และสินค้าที่มี ความโดดเด่นเพื่อเป็นสินค้ามูลค่าสูง สนับสนุนการขึ้นทะเบียนและคุ้มครองสิทธิให้กับสินค้าและผลิตภัณฑ์การ สร้างความเข้มแข็งให้กับกลุ่มเกษตรกรและชุมชนที่มีอัตลักษณ์พื้นที่ถิ่น ประชาสัมพันธ์และส่งเสริมการบริโภค สินค้าอัตลักษณ์ในระดับประเทศและการส่งออก ร่าง กรอบแผนพัฒนาภาคใต้ชายแดน (พ.ศ. ๒๕๖๖ - ๒๕๗๐) ๒๑๕

(๔) ยกระดับอุตสาหกรรมประมง การเพาะเลี้ยงกุ้งและสัตว์น้ำ ชายฝั่งเพื่อการส่งออก และเป็นมิตรต่อสิ่งแวดล้อม โดยอนุรักษ์และฟื้นฟูทรัพยากรทางทะเลและบริเวณแหล่งเพาะพันธุ์สัตว์น้ำที่มี ความหลากหลายทางชีวภาพสูง ส่งเสริมการเพาะเลี้ยงสัตว์น้ำที่เป็นมิตรกับสิ่งแวดล้อม พัฒนาการทำประมง และชาวประมง สนับสนุนการทำประมงทะเลที่เป็นไปตามมาตรฐานและกฎกติกาสากล พัฒนาผลผลิตสัตว์น้ำและผลิตภัณฑ์ประมงให้เป็นผลิตภัณฑ์มูลค่าสูง

(๕) ส่งเสริมการเลี้ยงปศุสัตว์และการแปรรูปเป็นผลิตภัณฑ์เพิ่มมูลค่า เพื่อเพิ่มความมั่นคงด้านอาหาร สร้างอาชีพและเพิ่มรายได้ โดยการวิจัยพัฒนาปรับปรุงพันธุ์เพื่อเพิ่มปริมาณสัตว์ที่มีพันธุกรรม ดีและกระจายสัตว์พันธุ์ดีไปยังเกษตรกร การส่งเสริมและขยายการเลี้ยงปศุสัตว์ที่ความเหมาะสมกับสภาพ ภูมิอากาศและภูมิสังคม มีปริมาณเพียงพอต่อการบริโภค และแปรรูปผลิตภัณฑ์เพื่อสร้างมูลค่าเพิ่มที่ได้ มาตรฐานฮาลาลและมาตรฐานสากลเพื่อบริโภคในท้องถิ่นและส่งออก

(๖) พัฒนาระบบตลาดสินค้าเกษตร พัฒนาตลาดกลางสินค้าเกษตร และสร้างมาตรฐานคุณภาพสินค้าเป็นมาตรฐานสากล เพื่อเป็นแหล่งอ้างอิงราคาและศูนย์กลางการซื้อขายในพื้นที่ โดยพัฒนา ระบบเทคโนโลยีสารสนเทศให้สามารถเชื่อมโยงแหล่งซื้อขายทั้งในและต่างประเทศ ส่งเสริมการจำหน่ายสินค้า ระบบ Online ให้กับเกษตรกรผู้ผลิตโดยตรง Outlet farm ขยายตลาดใหม่ๆ

(๗) ส่งเสริมให้เกษตรกรรกรายย่อยปรับระบบการผลิตให้สามารถพึ่งพาตนเองได้ ส่งเสริมการท าเกษตรยั่งยืน อาทิ เกษตรทฤษฎีใหม่ เกษตรผสมผสาน เกษตรอินทรีย์ เป็นเกษตรปลอดภัยและเป็นมิตรกับสิ่งแวดล้อม โดยการปลูกพืชที่สอดคล้องกับศักยภาพของพื้นที่และความต้องการบริโภคในครัวเรือนเพื่อพึ่งพาตนเองและสอดคล้องกับความต้องการตลาด

(๘) ส่งเสริมให้มีการใช้เทคโนโลยีและนวัตกรรมในการผลิตและบริหารจัดการฟาร์ม อย่างเป็นระบบ และสนับสนุนการสร้างและพัฒนาองค์กร สถาบันเกษตรกรให้มีความเข้มแข็ง พัฒนา กลุ่มเกษตรกรรุ่นใหม่เป็เกษตรกรมืออาชีพ/เกษตรกรอัจฉริยะ (Smart Farmer) และการส่งเสริมการทำธุรกิจ การเกษตรแบบครบวงจร มีการเชื่อมโยงเครือข่ายในรูปแบบคลัสเตอร์และบริหารจัดการร่วมกันในรูปเกษตรแปลงใหญ่เพื่อลดต้นทุนการผลิต สนับสนุนสร้างและพัฒนาองค์กร สถาบันเกษตรกร และเครือข่ายวิสาหกิจ ชุมชนหรือสหกรณ์การเกษตรให้มีความเข้มแข็ง สนับสนุนการเข้าถึงแหล่งความรู้และแหล่งเงินทุนที่เป็นธรรม และทั่วถึง

๔. พัฒนาเมืองเศรษฐกิจชายแดนให้เป็นเมืองการค้าเมืองท่องเที่ยว และจุดเชื่อมโยงกับ พื้นที่เศรษฐกิจของประเทศเพื่อนบ้านและอาเซียนตอนใต้และพัฒนาเมืองยะลาศูนย์กลางเศรษฐกิจของ ภาคใต้ชายแดน โดยมีแนวทาง ได้แก่

(๑) พัฒนาโครงสร้างพื้นฐานและสิ่งอำนวยความสะดวกเพื่อพัฒนาเมืองชายแดนและเมืองศูนย์กลางเศรษฐกิจของภาค ให้เพียงพอและได้มาตรฐาน โดยพัฒนาโครงสร้างพื้นฐานและสิ่งอำนวยความสะดวกบริเวณด่านชายแดน พื้นที่เศรษฐกิจบริเวณชายแดน และเมืองศูนย์กลางเศรษฐกิจให้เพียงพอและ ได้มาตรฐาน

(๒) ยกกระดับการบริหารจัดการโลจิสติกส์เพื่อลดต้นทุนและเพิ่มความได้เปรียบในการแข่งขัน ส่งเสริมให้มีผู้ประกอบการและการลงทุนให้เป็นส่วนหนึ่งของห่วงโซ่การค้าการลงทุนด้านการขนส่งและโลจิสติกส์ของประเทศ ภูมิภาคอาเซียน และระดับโลกสนับสนุนการปรับเปลี่ยนรูปแบบการค้าเงินธุรกิจในรูปแบบ B๒C (Business to Consumer) ผ่านช่องทางอิเล็กทรอนิกส์ได้อย่างมีอาชีพ พัฒนาเครือข่ายศูนย์กระจายสินค้า ร้าง กรอบแผนพัฒนาภาคใต้ชายแดน (พ.ศ. ๒๕๖๖ - ๒๕๗๐) ๒๑๖ ระดับภูมิภาค (Regional Distribution) เพื่อตอบสนองต่อความต้องการขนส่งแบบถึงมือผู้รับ (Door-to-Door) และ พัฒนาการให้บริการคลังสินค้าพร้อมส่ง (Fulfillment)

(๓) พัฒนาเมืองยะลาให้เป็นเมืองน่าอยู่และศูนย์กลางเศรษฐกิจของภาค โดยการจัดทำแผนแม่บทเชิงพื้นที่เพื่อเป็นเมืองศูนย์กลางความเจริญของภาค และขับเคลื่อนการพัฒนาตามแผนแม่บทที่กำหนด

(๔) พัฒนาการท่องเที่ยวทางธรรมชาติและวัฒนธรรมและเมืองเก่า โดยพัฒนาแหล่งท่องเที่ยว ระบบบริการพื้นฐานและสิ่งอำนวยความสะดวกให้เพียงพอ มีคุณภาพและได้มาตรฐานความปลอดภัย อนุรักษ์และฟื้นฟูแหล่งท่องเที่ยวธรรมชาติและแหล่งท่องเที่ยวทางวัฒนธรรม เมืองเก่าปัตตานี ยกกระดับ มาตรฐานการให้บริการเพื่อรองรับการท่องเที่ยวตามวิถีปกติใหม่ (New Normal) พัฒนากิจกรรมเพื่อส่งเสริม การท่องเที่ยวที่หลากหลาย ประชาสัมพันธ์และส่งเสริมการตลาด



(๕) พัฒนาเมืองท่องเที่ยวชายแดนและส่งเสริมธุรกิจต่อเนื่องการท่องเที่ยวที่ได้ มาตรฐานความปลอดภัย โดยพัฒนาแหล่งท่องเที่ยวชายแดนที่มีศักยภาพให้มีบริการที่มีคุณภาพมาตรฐาน ปรับปรุงโครงสร้างพื้นฐานและสิ่งอำนวยความสะดวกให้เพียงพอและได้มาตรฐาน พัฒนาและสนับสนุนรูปแบบการท่องเที่ยวที่หลากหลายสอดคล้องกับศักยภาพของพื้นที่ พัฒนาบุคลากรด้านการท่องเที่ยวให้มีศักยภาพ มาตรฐานความปลอดภัยภายใต้วิถีปกติใหม่ (New Normal) ส่งเสริมการจัดกิจกรรมต่างๆเพื่อกระตุ้น การท่องเที่ยว

(๖) พัฒนาและส่งเสริมธุรกิจการค้า การลงทุนบริเวณเมืองชายแดน โดยเร่งรัดการพัฒนาพื้นที่เขตเศรษฐกิจพิเศษนราธิวาสให้เป็นฐานเศรษฐกิจใหม่ของภาค เพื่อรองรับการค้าการลงทุนทั้งในและต่างประเทศ และพัฒนาพื้นที่เพื่อรองรับการขยายตัวของการค้าการลงทุนบริเวณเมืองชายแดน และการจัดตั้ง ตลาดกลางสินค้าเกษตรเมืองชายแดน และกำหนดมาตรการพิเศษเพื่อจูงใจด้านการลงทุน

๕. ยกระดับคุณภาพชีวิต รายได้ การศึกษา สมรรถนะแรงงาน และสาธารณสุขเพื่อวิถีชีวิตที่ยั่งยืนและสันติสุข พัฒนาอาชีพเพื่อยกระดับรายได้โดยเฉพาะครัวเรือนยากจนและผู้ด้อยโอกาส เด็กและ เยาวชน มีการศึกษาที่มีคุณภาพ และพัฒนาวัยแรงงานซึ่งเป็นประชากรส่วนใหญ่ของภาคให้เป็นแรงงาน สมรรถนะสูง พัฒนาการให้บริการด้านสาธารณสุขที่มีคุณภาพและทั่วถึง และส่งเสริมการอยู่ร่วมกันภายใต้ สังคมพหุวัฒนธรรม ด้วยวิถีชีวิตที่พึ่งตนเองได้อย่างยั่งยืนและสังคมสันติสุข โดยมีแนวทางการพัฒนา ดังนี้

(๑) พัฒนาและสนับสนุนยกระดับทักษะฝีมือแรงงาน โดยการพัฒนาทักษะฝีมือแรงงานให้ทั้งในระบบและนอกระบบการศึกษาให้เป็นแรงงานสมรรถนะสูง และรองรับการทำงานรูปแบบใหม่ จัดทำระบบข้อมูลด้านกำลังคนแบบบูรณาการเพื่อพัฒนากำลังแรงงานแบบมุ่งเป้า เพื่อให้การผลิตกำลังแรงงาน สอดคล้องกับ ความสามารถเฉพาะบุคคลและความต้องการของตลาดแรงงาน ส่งเสริมการ Re -Skill/Up Skill สาขาอาชีพที่เสี่ยง ตกงานให้สอดคล้องกับความต้องการที่เปลี่ยนแปลงไปของตลาดแรงงาน และสนับสนุน แรงงานที่มีศักยภาพเป็นผู้ประกอบการรุ่นใหม่

(๒) พัฒนาและยกระดับคุณภาพการศึกษา โดยสนับสนุนให้เด็กยากจนได้รับการศึกษาที่มีคุณภาพในระดับที่สูงกว่าการศึกษาภาคบังคับ ส่งเสริมการจัดการเรียนการสอนที่มีคุณภาพที่สอดคล้องกับวิถีปกติใหม่ (New Normal) เพื่อเด็กมีโอกาสเข้าถึงระบบเทคโนโลยีดิจิทัลเพื่อการเรียนผ่านระบบออนไลน์ได้อย่างมีประสิทธิภาพ การเรียนในห้องเรียนที่สามารถดูแลสุขภาพอนามัยนักเรียนได้อย่างเข้มงวด (Social Distancing) สนับสนุนการศึกษาเพื่อประกอบอาชีพเพื่อสร้างกำลังคนที่มีสมรรถนะสูง ขยายโอกาสในการ เข้าถึงแหล่งเรียนรู้ทั้งในและนอกห้องเรียน ร่าง กรอบแผนพัฒนาภาคใต้ชายแดน (พ.ศ. ๒๕๖๖ - ๒๕๗๐) ๒๑๗

(๓) ส่งเสริมการพัฒนาสุขภาพของประชาชนทุกวัย โดยการสนับสนุนสร้างความรู้ความเข้าใจในการป้องกันและเฝ้าระวังการเกิดโรค การดูแลสุขภาพของสตรีตั้งครรภ์และทักษะการเลี้ยงดูทารก การพัฒนาและสร้างระบบรับมือและปรับตัวต่อโรคอุบัติใหม่และโรคอุบัติซ้ำ สนับสนุนการเพิ่มประสิทธิภาพบริการของสถานพยาบาลทุกระดับ และพัฒนาระบบบริการปฐมภูมิให้มีคุณภาพและเชื่อมโยงทุกชุมชนและครัวเรือน พัฒนาระบบการแพทย์ฉุกเฉินและระบบส่งต่อผู้ป่วยที่มีประสิทธิภาพ การสนับสนุนกิจกรรมสุขภาพให้แก่วัยเด็ก และเยาวชน รวมทั้งถ่ายทอดองค์ความรู้และส่งเสริมการรักษาโรคโดยใช้แพทย์ปัจจุบันควบคู่กับการพัฒนา การแพทย์ทางเลือกที่ใช้ภูมิปัญญาแพทย์พื้นบ้าน และการจัดตั้งศูนย์ผลิตสมุนไพรของภาคเพื่อพัฒนาพืช สมุนไพรของท้องถิ่นให้ได้มาตรฐานผลิต

(๔) ส่งเสริมให้คนในชุมชนใช้วิถีชีวิตแบบยั่งยืน ส่งเสริมการประกอบอาชีพที่ครัวเรือนพึ่งพาตนเองได้ การใช้ประโยชน์ของทรัพยากรธรรมชาติที่สอดคล้องกับขีดความสามารถของระบบนิเวศน์ ประชาชนทุกกลุ่มสามารถเข้าถึงระบบคุ้มครองทางสังคมและบริการสวัสดิการของรัฐในทุกรูปแบบ ส่งเสริมให้ชุมชนมีส่วนร่วมในการผลิตและการใช้พลังงานทดแทนเพื่อสร้างมั่นคงด้านพลังงาน และลดต้นทุนการผลิต

(๕) ส่งเสริมเศรษฐกิจชุมชนให้มีความเข้มแข็ง ส่งเสริมวิสาหกิจชุมชนที่มีศักยภาพให้มีการเติบโตอย่างต่อเนื่อง รวมทั้งพัฒนาผู้ประกอบการและ SMEs ตลอดจนส่งเสริมการพัฒนาธุรกิจ Startup และส่งเสริมการนำเทคโนโลยีดิจิทัลและประยุกต์ภูมิปัญญาท้องถิ่นมาใช้ในกระบวนการผลิตและการตลาด เพื่อสร้างสินค้าชุมชน ส่งเสริมและพัฒนาตลาดสินค้าชุมชน/ตลาดกลางเพื่อรวบรวมและจำหน่ายสินค้าท้องถิ่น การพัฒนา

ความร่วมมือกับห้างค้าปลีก ซูเปอร์มาร์เก็ตเพื่อการกระจายสินค้าและผลิตภัณฑ์ของสถาบัน เกษตรกร พัฒนาการท่องเที่ยวชุมชนให้มีการบริการที่ได้มาตรฐาน ประยุกต์ใช้ภูมิปัญญาชุมชน วิถีชีวิตต่อยอด การพัฒนาผลิตภัณฑ์เป็นของฝากของที่ระลึก รวมทั้งพัฒนาโครงสร้างพื้นฐานและสิ่งอำนวยความสะดวกเพื่อสนับสนุนการเติบโตของเศรษฐกิจชุมชน เป็นต้น

(๖) สร้างความเข้มแข็งของสังคมพหุวัฒนธรรม โดยสร้างความเข้าใจและการยอมรับในการอยู่ร่วมกันของสังคมพหุวัฒนธรรมเพื่อการอยู่ร่วมกันอย่างสันติสุข อนุรักษ์ พื้นฟูและรักษาอัตลักษณ์ วัฒนธรรมท้องถิ่นที่หลากหลาย สนับสนุนกิจกรรมการแลกเปลี่ยนวัฒนธรรม รวมทั้งสร้างความเข้มแข็งของสถาบันทางศาสนา เพื่อเผยแพร่หลักคำสอนที่ดีงามให้แก่ประชาชน สร้างเครือข่ายการมีส่วนร่วมของชุมชนในการดูแลรักษาความปลอดภัยของชุมชนและท้องถิ่น เพื่อป้องกันและแก้ไขปัญหาความไม่สงบในภาค

๖. อนุรักษ์และฟื้นฟูทรัพยากรธรรมชาติและสิ่งแวดล้อมเพื่อเป็นฐานการผลิตของภาคและการบริหารจัดการสิ่งแวดล้อมเพื่อลดความเสี่ยงจากภัยธรรมชาติ

(๑) อนุรักษ์และฟื้นฟูป่าต้นน้ำ ป่าชายเลน และพื้นที่ชุ่มน้ำเพื่อเพิ่มประสิทธิภาพการจัดการฐานทรัพยากรธรรมชาติให้มีความอุดมสมบูรณ์รองรับการผลิตของภาค โดยเฉพาะทรัพยากรดิน น้ำป่าไม่ประมง และชายฝั่ง เพื่อเป็นปัจจัยการผลิตที่มีประสิทธิภาพ และใช้ประโยชน์จากความหลากหลาย ทางชีวภาพสร้างมูลค่าเพิ่มให้กับภาคการผลิตและบริการ ส่งเสริมให้มีระบบติดตามเฝ้าระวังระบบนิเวศของ พื้นที่ชุ่มน้ำป่าพรุเพื่อลดความเสี่ยงต่อการเกิดไฟป่า ส่งเสริมการอนุรักษ์และฟื้นฟูทรัพยากรธรรมชาติโดย ชุมชนมีส่วนร่วมเพื่อให้เกิดความมั่นคงและยั่งยืน

(๒) พัฒนาระบบบริหารจัดการน้ำลุ่มน้ำเพื่อป้องกันความเสียหายพื้นที่เศรษฐกิจและสร้างความมั่นคงด้านทรัพยากรน้ำ โดยใช้เทคโนโลยีสมัยใหม่ในการออกแบบระบบน้ำในลุ่มน้ำหลัก(ลุ่มน้ำตานี แม่น้ำสายบุรี และลุ่มน้ำบางนรา) และพัฒนาระบบโครงข่ายน้ำของภาค พัฒนาปรับปรุงประสิทธิภาพ ร่าง กรอบแผนพัฒนาภาคใต้ชายแดน (พ.ศ. ๒๕๖๖ - ๒๕๗๐) ๒๑๘ ระบบกักเก็บน้ำและระบบกระจายน้ำเพื่อป้องกันและแก้ไขปัญหาอุทกภัย รวมทั้งจัดการคุณภาพน้ำในแหล่งน้ำเพื่อการอุปโภค บริโภค อุตสาหกรรม และการเกษตร รวมทั้งส่งเสริมการมีส่วนร่วมของชุมชนในการบริหารจัดการน้ำจัดทำระบบเฝ้าระวังการเกิดภัยพิบัติและการเผชิญเหตุและการฟื้นฟูหลังเกิดภัย

(๓) ป้องกันการกัดเซาะชายฝั่ง โดยส่งเสริมให้มีการบูรณาการเพื่อลดความเสี่ยงของการกัดเซาะชายฝั่งในระยะยาว โดยการวางแผนพัฒนาพื้นที่ทุกระดับเพื่อป้องกันไม่ให้เกิดการเปลี่ยนแปลงการใช้ ประโยชน์ที่ดินและสิ่งก่อสร้างในอนาคตส่งผลกระทบต่อภัยพิบัติเพิ่มขึ้น และสนับสนุนการใช้ เทคโนโลยีและรูปแบบที่เหมาะสมในการจัดระเบียบกิจกรรมทางเศรษฐกิจและสิ่งปลูกสร้างบริเวณพื้นที่ชาย ฝั่งทะเล และเพิ่มประสิทธิภาพระบบการจัดการภัยเพื่อลดผลกระทบต่อภัยบริเวณชายฝั่ง

#### ๖. ตัวอย่างแผนงานสำคัญ

๖.๑ แผนงานพัฒนาเพิ่มประสิทธิภาพการผลิตและเพิ่มมูลค่าผลิตภัณฑ์แปรรูปเกษตรเป็นสินค้ามูลค่าสูง

(๑) สำคัญ ภาคใต้ชายแดนพึ่งพาการผลิตภาคเกษตรซึ่งส่วนใหญ่มีรูปแบบการผลิตเป็นแบบดั้งเดิม ทำให้ผลผลิตเฉลี่ยต่อไร่ต่ำและคุณภาพไม่ได้มาตรฐาน จำหน่ายเป็นวัตถุดิบหรือแปรรูปขั้นต้นที่มีมูลค่าต่ำ ดังนั้นจึงจำเป็นต้องการเพิ่มประสิทธิภาพการผลิตและยกระดับมาตรฐานสินค้าเกษตร ขยาย การผลิตให้เพียงพอต่อการเป็นวัตถุดิบสู่กระบวนการแปรรูประดับกลางน้ำหรือปลายน้ำเพื่อเป็นสินค้ามูลค่าสูง

(๒) ห่วงโซ่คุณค่า (Value Chain) ของแผนงาน ต้นทาง กลางทาง ปลายทาง

- พัฒนาและสนับสนุนปัจจัยพื้นฐาน การผลิต
- ส่งเสริมและสนับสนุนการ ศึกษาวิจัยนวัตกรรมและเทคโนโลยี
- พัฒนาแหล่งน้ำและระบบชลประทาน
- เชื่อมโยงระบบคมนาคมและ ยกระดับโลจิสติกส์
- พัฒนาศักยภาพเกษตรกร/สถาบัน เกษตรกร/เกษตรกรรุ่นใหม่



- สนับสนุนการเข้าถึงแหล่งเงินทุน อาทิ เงินกู้ดอกเบี้ยต่ำ
- ส่งเสริมการใช้ประโยชน์จาก เทคโนโลยีฐานชีวภาพ และนวัตกรรมเพื่อเพิ่มมูลค่าผลผลิตภาค การเกษตร
- กำหนดมาตรฐานคุณภาพสินค้า เกษตรอย่างเหมาะสมและมาตรฐานการตรวจสอบผลผลิตการเกษตร
- พัฒนาและส่งเสริมอุตสาหกรรม การแปรรูปสินค้าเกษตรเพื่อเพิ่มมูลค่าและเป็นมิตรกับสิ่งแวดล้อม
- ส่งเสริมสนับสนุนการใช้ประโยชน์ ต่อเนื่องจากผลพลอยได้ของสินค้าเกษตร
- สนับสนุนมาตรการลงทุนในพื้นที่
- พัฒนากำลังแรงงาน โดยการพัฒนา หลักสูตรการศึกษาให้สอดคล้องกับการพัฒนาอุตสาหกรรมการผลิต
- ส่งเสริมและสนับสนุนด้านการตลาด การกระจายสินค้าและการจัด จำหน่ายอาทิ การทำ Platform ออนไลน์ Outlet farm ขยายตลาด ใหม่ๆ
- ส่งเสริมและสนับสนุนการพัฒนาตรา สินค้าเกษตร (Branding)
- ส่งเสริมการสร้างภาพลักษณ์ ภาพจากการรับรู้ของผู้บริโภค ร่างกรอบแผนพัฒนาภาคใต้ชายแดน (พ.ศ. ๒๕๖๖ – ๒๕๗๐) ๒๑๙

๗. แผนงานพัฒนาเมืองชายแดนให้เป็นศูนย์กลางเมืองการค้าเมืองท่องเที่ยวของภาค

(๑) สำคัญ ภาคใต้ชายแดนมีศักยภาพด้านที่ตั้งโดยมีพรมแดนและโครงข่ายคมนาคมเชื่อมโยงในจังหวัดนราธิวาสกับรัฐกลันตันของประเทศมาเลเซีย และจังหวัดยะลากับรัฐเปรักและรัฐเคดะห์ และพัฒนาเมืองชายแดนตามกรอบความร่วมมือระหว่างประเทศร่วมกันมาอย่างต่อเนื่อง โดยเฉพาะการพัฒนา เมืองเศรษฐกิจชายแดนที่เป็นเมืองการค้าการลงทุนและเมืองท่องเที่ยว และการพัฒนาเขตเศรษฐกิจพิเศษ จังหวัดนราธิวาสและเมืองศูนย์กลางเศรษฐกิจของภาค ดังนั้นจึงจำเป็นต้องพัฒนาด้านต่างๆเพื่อให้เมือง เศรษฐกิจชายแดนมีการเติบโตและเป็นฐานเศรษฐกิจที่มั่นคงของภาค

(๒) ห่วงโซ่คุณค่า (Value Chain) ของแผนงาน ต้นทาง กลางทาง ปลายทาง

- พัฒนาระบบโครงสร้างพื้นฐาน โครงข่ายคมนาคม และเชื่อมโยง ระบบขนส่งสาธารณะให้มีความ สะดวกสบายปลอดภัย
- เชื่อมโยงเส้นทางการท่องเที่ยวกับประเทศเพื่อนบ้าน
- ส่งเสริมการพัฒนาเศรษฐกิจพิเศษชายแดน (SEZ)
- พัฒนาศักยภาพบุคคลากรด้านการ ท่องเที่ยวรวมทั้งผู้ประกอบการ อาทิ ต่อยอดความรู้ในธุรกิจ โลจิสติกส์เพื่อยกระดับ
- ส่งเสริมการเข้าถึงแหล่งเงินทุน อาทิ เงินกู้ดอกเบี้ยต่ำสำหรับผู้ประกอบการ
- ยกระดับบริการและปลอดภัยสร้าง ความประทับใจนักท่องเที่ยว
- พิจารณาระบบบริหารจัดการเพื่อ ส่งเสริมการท่องเที่ยวและการค้า ชายแดนโดยเทคโนโลยีสารสนเทศ
- ส่งเสริมกิจกรรมการท่องเที่ยว ที่หลากหลายและสอดคล้องกับ ศักยภาพของพื้นที่ อาทิ การท่องเที่ยวทางวัฒนธรรม สถาปัตยกรรมเมืองเก่า การท่องเที่ยวเชิงประวัติศาสตร์ การท่องเที่ยววิถีชุมชน
- การเพิ่มประสิทธิภาพการบริหาร จัดการเพื่อพัฒนาการค้าและการท่องเที่ยวชายแดน
- ส่งเสริมและสนับสนุนด้านการตลาด และประชาสัมพันธ์การค้าและการท่องเที่ยวชายแดน
- ส่งเสริมการจัดกิจกรรมกระตุ้น การซื้อขาย อาทิ งานมหกรรมการค้าชายแดน
- สร้างภาพลักษณ์การรับรู้ความโดดเด่นของแหล่งท่องเที่ยวที่น่าสนใจ สำหรับกลุ่มเป้าหมายแต่ละช่วงวัย



## แผนพัฒนาจังหวัดยะลา ๕ ปี (พ.ศ. ๒๕๖๖ - ๒๕๗๐)

### การวิเคราะห์ศักยภาพของจังหวัด (SWOT ANALYSIS)

จุดแข็ง (Strengths)	จุดอ่อน (Weaknesses)
<p>๑. จังหวัดยะลา ได้ชื่อว่าเป็นจังหวัดเดียวในประเทศไทยที่มีผังเมืองเป็นระเบียบเรียบร้อยและสวยงามที่สุดและติดอันดับโลก โดยเว็บไซต์ <a href="http://www.wtfintheworld.com">www.wtfintheworld.com</a> รวมทั้งมีศักยภาพการท่องเที่ยวที่หลากหลาย ทั้งในรูปแบบการท่องเที่ยวเชิงธรรมชาติ การท่องเที่ยวเชิงวัฒนธรรม การท่องเที่ยวเชิงเกษตร กีฬาเพื่อการท่องเที่ยว และมีกิจกรรมการท่องเที่ยวตลอดทั้งปี</p> <p>๒. มีทรัพยากรธรรมชาติที่สมบูรณ์และสวยงาม อาทิ ทะเลสาบ และป่าฮาลา บาลา จุดชมวิวะทะเลหมอกอัยเยอร์เวง อันอุดมสมบูรณ์ เนื้อที่ ๔๗๐,๐๐๐ ไร่ เป็นป่าดิบชื้นที่มีความหลากหลายทางชีวภาพ มีพันธุ์ไม้ที่หายาก เช่น เฟิร์นบัวแฉก (Dipteridaceae) สามารถส่งเสริมให้เป็นแหล่งท่องเที่ยวเชิงอนุรักษ์ เพื่อเพิ่มรายได้ให้กับจังหวัดยะลา ความสวยงามและความสมบูรณ์ของ ป่าฮาลา บาลา ได้รับการยอมรับว่าเป็น “อเมซอล แห่งอาเซียน” และมีความพร้อมที่จะมีการพัฒนา ให้เป็นแหล่งท่องเที่ยวเชิงนิเวศที่สมบูรณ์แบบ</p> <p>๓. มีด่านชายแดนเบตงทำให้เกิดการค้าชายแดน และยังช่วยอำนวยความสะดวกด้านการท่องเที่ยวกับประเทศเพื่อนบ้าน</p> <p>๔. เป็นแหล่งผลิตสินค้าเกษตรที่สร้างมูลค่าสูงของจังหวัด ได้แก่ ยางพารา มีพื้นที่ปลูกมากที่สุดใน ๓ จังหวัดชายแดนภาคใต้ และปลูกมากเป็นอันดับ ๕ ของภาคใต้ ในปี ๒๕๖๓ มีพื้นที่ปลูกยางทั้งหมด ๑,๒๑๓,๕๕๓ ไร่ และมีพื้นที่เปิดกรีดที่ให้ผลผลิตแล้ว ๑,๐๘๔,๐๐๓ ไร่ ผลผลิตรวม ๒๔๔,๖๖๔ ตัน/ปี ทูเรียน มีพื้นที่ปลูกมากที่สุดใน ๓ จังหวัดชายแดนภาคใต้ จำนวน ๘๒,๘๑๗ ไร่ พื้นที่ให้ผลผลิต ๕๖,๒๐๙ ไร่ ผลผลิตรวม ๗๓,๐๖๗ ตัน/ปี</p>	<p>๑. สถานที่ท่องเที่ยวทั้งเชิงนิเวศ และเชิงวัฒนธรรมขาดการดูแล ขาดการดูแลรักษา แหล่งท่องเที่ยวไม่ได้ประชาสัมพันธ์เท่าที่ควร โครงสร้างพื้นฐานและสิ่งอำนวยความสะดวกด้านการท่องเที่ยวยังไม่เป็นไปตามมาตรฐานการท่องเที่ยว</p> <p>๒. ผลกระทบจากสถานการณ์การแพร่ระบาดของโรคติดเชื้อไวรัสโคโรนา ๒๐๑๙ (COVID - 19) ภายในพื้นที่ส่งผลกระทบต่อการท่องเที่ยวของจังหวัดและการมีงานทำของประชาชน</p> <p>๓. ยังคงมีเหตุการณ์ความไม่สงบในพื้นที่</p> <p>๔. ผลิตภาพแรงงานเฉลี่ยต่ำกว่าค่ากลางของประเทศ</p> <p>๕. เด็กและเยาวชน ประชากรทุกช่วงวัยขาดทักษะการเรียนรู้ในศตวรรษที่ ๒๑ ส่งผลต่อคุณภาพการศึกษาของจังหวัดยะลาอยู่ในระดับต่ำกว่าประเทศระดับ TOP Down ๑ ใน ๑๐ ของประเทศ ผลการทดสอบระดับชาติทุกระดับการศึกษาอยู่ในระดับต่ำกว่ามาตรฐาน</p> <p>๖. การคมนาคมขนส่งและระบบโลจิสติกส์ ยังขาดความพร้อมในการรองรับการท่องเที่ยว การเกษตร และอุตสาหกรรม</p> <p>๗. ระบบการบริหารจัดการด้านการท่องเที่ยว ยังไม่มีประสิทธิภาพ และขาดมาตรฐานที่เพียงพอ</p> <p>๘. ประชาชนขาดจิตสำนึกในการอนุรักษ์ทรัพยากร ชาติและสิ่งแวดล้อม มีการใช้ประโยชน์จากทรัพยากรธรรมชาติและสิ่งแวดล้อมในทางตรงอย่างขาดความรู้ ความเข้าใจส่งผลให้ทรัพยากรธรรมชาติ เกิดความเสื่อมโทรมและมีการบุกรุกพื้นที่ป่า และที่สาธารณะเพื่อทำการเกษตร โดยมีแรงจูงใจจากสินค้าเกษตรในปัจจุบัน (ทุเรียน) ที่มีราคาสูงขึ้น</p>



จุดแข็ง (Strengths)	จุดอ่อน (Weaknesses)
<p>๕. มีสินค้าเกษตรอัตลักษณ์พื้นถิ่น ได้แก่ กล้วยหิน (GI) ส้มโชกุน ข้าวพื้นเมือง(มือล่อ) ไก่เบตง ปลาพลวงชมพู ปลานิลสายน้ำไหล เป็นต้นที่สามารถนำไปพัฒนา ส่งเสริมอาชีพ และสร้างความสามารถในการแข่งขันได้</p> <p>๖. มีความเชื่อมโยงเส้นทางการคมนาคมกับจังหวัดปัตตานี จังหวัดนราธิวาส จังหวัดสงขลา และประเทศมาเลเซีย (รัฐเปรัก) บริเวณด่านชายแดนเบตง เพื่อรองรับการท่องเที่ยว การค้า และการลงทุน</p> <p>๗. มีสถาบันทางการศึกษาทุกระดับ มีความหลากหลาย เอื้อกับวิถีชีวิต อัตลักษณ์ และความต้องการของท้องถิ่น มีการบูรณาการการศึกษาระหว่างหน่วยงานทางการศึกษาในจังหวัดและทุกภาคส่วนมีส่วนร่วมในการจัดการศึกษาอย่างต่อเนื่อง</p> <p>๘. มีระบบการส่งและจ่ายพลังงานไฟฟ้าที่มั่นคงเพียงพอต่อการลงทุนและอุตสาหกรรม</p> <p>๙. มีโรงพยาบาลที่มีศักยภาพสามารถรองรับผู้ป่วยในพื้นที่จังหวัดยะลาและจังหวัดใกล้เคียง สามารถบริหารจัดการด้านบริการทางการแพทย์และบริการด้านสาธารณสุขได้อย่างรวดเร็วทันสถานการณ์</p> <p>๑๐. มีทรัพยากรทางวัฒนธรรมที่หลากหลายโดดเด่นด้วยอัตลักษณ์แห่งวิถีชีวิต เอื้อต่อการท่องเที่ยวอย่างยั่งยืน ประกอบด้วยแหล่งท่องเที่ยวทางวัฒนธรรม โบราณสถาน พิพิธภัณฑสถาน ผลิตภัณฑทางวัฒนธรรม ภูมิปัญญาท้องถิ่นได้รับการพัฒนาศักยภาพ</p>	<p>๙. เด็ก เด็กพิการ เยาวชนกลุ่มผู้ด้อยโอกาส และกลุ่มเปราะบางไม่ได้รับการดูแลอย่างเสมอภาคและทั่วถึง และส่วนหนึ่งไม่อยู่ในระบบการศึกษา ระบบสาธารณสุข ระบบสวัสดิการของรัฐและมีจำนวนเพิ่มมากขึ้น ในขณะที่เดียวกันกลุ่มองค์กรดูแลผู้ด้อยโอกาสน้อย</p> <p>๑๐. มีปัญหาทางสุขภาพที่ส่งผลต่อคุณภาพชีวิตของประชาชน โดยเฉพาะอัตราการเสียชีวิตของมารดาและทารกหลังคลอด อัตราป่วยด้วยโรคความดันโลหิตสูง และโรคเบาหวานที่มีแนวโน้มเพิ่มขึ้น รวมถึงเด็กแรกเกิดถึง ๕ ปี มีพัฒนาการและโภชนาการต่ำกว่าเกณฑ์มาตรฐาน</p> <p>๑๑. ประชาชน ในกลุ่มผู้สูงอายุซึ่งเป็นวัยพึ่งพิงมีแนวโน้มเพิ่มขึ้น</p> <p>๑๒. มีครัวเรือนยากจนจำนวนมากที่ตกเกณฑ์การพัฒนาคุณภาพชีวิตจากระบบการจัดการข้อมูลการพัฒนาแบบชี้เป้า (TPMAP) ไม่ได้รับการดูแลอย่างทั่วถึง และยกระดับการพัฒนาคุณภาพชีวิต</p> <p>๑๓. แหล่งน้ำและระบบกระจายน้ำเพื่อการเกษตรยังไม่ครอบคลุมทุกพื้นที่ทำการเกษตร</p> <p>๑๔. การรวมกลุ่มเกษตรกร สถาบันเกษตรกรยังไม่เข้มแข็ง และใช้พื้นที่ทำการเกษตรยังไม่เหมาะสม</p> <p>๑๕. แหล่งรวบรวมกระจายผลผลิตทางการเกษตรและระบบการบริหารจัดการยังไม่มีประสิทธิภาพเท่าที่ควร</p> <p>๑๖. ขาดการพัฒนาด้านการตลาด และอุตสาหกรรมแปรรูป เพื่อสร้างมูลค่าเพิ่ม</p> <p>๑๗. ขาดความมั่นคงด้านอาหาร ต้องอาศัยนำเข้าสินค้า อาหาร ที่จำเป็นจากนอกพื้นที่จังหวัด เช่น ข้าวสาร ผัก ปลา เนื้อสัตว์ เป็นต้น</p>



โอกาส (Opportunity)	อุปสรรค (Threat)
<p>๑. รัฐบาลมีนโยบายโครงการเมืองต้นแบบ “สามเหลี่ยม มั่นคง มั่งคั่ง ยั่งยืน” ที่เอื้อต่อการพัฒนาเศรษฐกิจ ส่งเสริมการลงทุนเพื่อพัฒนาอุตสาหกรรมในพื้นที่ และการแก้ไขปัญหาความไม่สงบในพื้นที่ ๓ จังหวัดชายแดนภาคใต้ โดยให้เมืองเบตงเป็นเมืองต้นแบบการพึ่งพาตนเองอย่างยั่งยืน</p> <p>๒. มีสนามบินเบตงเพื่อการคมนาคมและอำนวยความสะดวกต่อการท่องเที่ยว</p> <p>๓. รัฐบาลมีนโยบายการขับเคลื่อนการบริหารจัดการพื้นที่เกษตรกรรม (Zoning) และนโยบาย Smart Farmer</p> <p>๔. ปริมาณความต้องการอาหารของประชากรโลกเพิ่มขึ้น และนโยบายเรื่องความมั่นคงด้านอาหารของกลุ่มประเทศตะวันออกกลาง (อาหารฮาลาล)</p> <p>๕. โครงการความร่วมมือระหว่างประเทศ พัฒนาเขตเศรษฐกิจสามฝ่ายอินโดนีเซีย – มาเลเซีย – ไทย (Indonesia-Malaysia-Thailand Growth Triangle : IMT – GT) เพื่อผลักดันการพัฒนาความร่วมมือทางเศรษฐกิจในลักษณะไตรภาคี เพื่อเร่งรัดการปฏิรูปทางเศรษฐกิจในระดับภูมิภาค</p> <p>๖. นโยบายความร่วมมือในการรวมกลุ่มประชาคมอาเซียนเป็นตลาดเดียว ฐานผลิตเดียวเป็นช่องทางส่งออกสินค้าของจังหวัดสุ่ออาเซียน</p> <p>๗. กระแสนิยมการท่องเที่ยวเชิงนิเวศและเชิงเกษตร เป็นโอกาสในการพัฒนาแหล่งท่องเที่ยวและรูปแบบการท่องเที่ยวใหม่ ๆ รวมทั้ง การพัฒนาสินค้าและบริการของชุมชน โดยเฉพาะการผลิตสินค้าที่ใช้ภูมิปัญญาท้องถิ่น</p> <p>๘. อิทธิพลของกระแสการอนุรักษ์ทรัพยากรธรรมชาติและสิ่งแวดล้อมเพื่อลดความเปลี่ยนแปลงสภาวะของโลก</p> <p>๙. อิทธิพลของกระแสการดูแลสุขภาพ นิยมบริโภคอาหารและสินค้าเกษตรอินทรีย์เพื่อสุขภาพ</p> <p>๑๐. ความทันสมัยของระบบเทคโนโลยีสารสนเทศ ทำให้การเข้าถึงการเรียนรู้ทำได้ง่ายขึ้น</p> <p>๑๑. รัฐบาลได้กำหนดให้การป้องกันและปราบปรามยาเสพติด การลดอุบัติเหตุ ความปลอดภัยในชีวิตและทรัพย์สินเป็นวาระแห่งชาติ</p> <p>๑๒. นโยบายเศรษฐกิจสู่การพัฒนาที่ยั่งยืน BCG economy Model (Bio – Circular – Green Economy) ซึ่งเป็นรูปแบบการพัฒนาเศรษฐกิจฐานรากที่สอดคล้องกับหลักปรัชญาของเศรษฐกิจพอเพียง</p>	<p>๑. สถานการณ์การแพร่ระบาดของโรคติดเชื้อไวรัสโคโรนา ๒๐๑๙ (COVID-๑๙) ที่แพร่ระบาดไปทั่วโลก ส่งผลต่ออาชีพ รายได้ และวิถีชีวิตของประชาชน</p> <p>๒. ยังคงมีเหตุการณ์ความไม่สงบในพื้นที่ ซึ่งส่งผลกระทบต่อการท่องเที่ยวและการลงทุน</p> <p>๓. มีการแพร่ระบาดของยาเสพติดและปัญหาอาชญากรรมในพื้นที่และจากพื้นที่ใกล้เคียงชายแดน และพื้นที่อื่น ๆ</p> <p>๔. ปัญหาภัยพิบัติทางธรรมชาติ ที่เกิดจากการเปลี่ยนแปลงของสภาพภูมิอากาศ</p> <p>๕. ระเบียบกฎหมายที่เป็นข้อกีดกันทางการค้าระหว่างประเทศ</p> <p>๖. การแพร่ระบาดของโรคและแมลง ส่งผลกระทบต่อปริมาณ และคุณภาพของผลผลิตลดลง เช่น โรคใบร่วงยางพารา โรคเหี่ยวในกล้วยหิน โรครากเน่า โคนเน่า หนอนเจาะเมล็ดทุเรียน โรคส้มปีสกิน ฯลฯ</p>





แผนพัฒนาจังหวัดยะลา ๕ ปี (พ.ศ. ๒๕๖๖ - ๒๕๗๐)

เป้าหมายการพัฒนาจังหวัดยะลา : คุณภาพชีวิตมั่นคง เกษตรมั่นคง ท่องเที่ยวยั่งยืน

เป้าหมายรวม

สังคมเมืองยะลาที่มีความมั่นคง ประชาชนมีความสุข การขยายตัวทางเศรษฐกิจภาคการเกษตร ท่องเที่ยว  
อุตสาหกรรม การค้าชายแดน ของจังหวัดยะลาเพิ่มขึ้นและลดความเหลื่อมล้ำ

ตัวชี้วัดความสำเร็จ

ตัวชี้วัด	ข้อมูลพื้นฐาน	เป้าหมาย				
		๒๕๖๖	๒๕๖๗	๒๕๖๘	๒๕๖๙	๒๕๗๐
๑. อัตราการขยายตัวมูลค่าผลิตภัณฑ์มวลรวมของจังหวัดยะลาเพิ่มขึ้นไม่น้อยกว่า (ร้อยละ)	อัตรา การขยายตัว ๐.๓	ร้อยละ ๑.๐	ร้อยละ ๑.๐	ร้อยละ ๑.๐	ร้อยละ ๑.๐	ร้อยละ ๑.๐
๒. สัมประสิทธิ์การกระจายรายได้ของจังหวัดยะลาลดลง	๐.๔๑๐	ร้อยละ ๐.๔๐๐	ร้อยละ ๐.๓๙๐	ร้อยละ ๐.๓๘๐	ร้อยละ ๐.๓๗๐	ร้อยละ ๐.๓๖๐



ประเด็นการพัฒนาของจังหวัด จำนวน ๔ ประเด็น ดังนี้

ประเด็นการพัฒนาที่ ๑ : เสริมสร้างประสิทธิภาพการผลิตเกษตรมูลค่าสูง ผลิตภัณฑ์ชุมชน และอุตสาหกรรมแปรรูป เชื่อมโยงตลาดดิจิทัล

**วัตถุประสงค์**

๑. เพื่อลดปัญหาความยากจนของเกษตรกร
๒. เพื่อเพิ่มมูลค่าผลผลิตทางการเกษตร ปศุสัตว์ ประมง โดยส่งเสริมการแปรรูปยกระดับอุตสาหกรรม และ พัฒนาระบบตลาด
๓. สินค้าเกษตรอัตลักษณ์พื้นถิ่นมีมูลค่าเพิ่มขึ้น

**เป้าหมายและตัวชี้วัด ปี ๒๕๖๖ - ๒๕๗๐**

ตัวชี้วัด	ข้อมูลพื้นฐาน	เป้าหมาย				
		๒๕๖๖	๒๕๖๗	๒๕๖๘	๒๕๖๙	๒๕๗๐
๑.อัตราการขยายตัวภาคการเกษตร ปศุสัตว์ และการประมง เพิ่มขึ้น	เพิ่มขึ้น ๐.๐๙	มากกว่า ๒.๐	มากกว่า ๒.๐	มากกว่า ๒.๐	มากกว่า ๒.๐	มากกว่า ๒.๐
๒.อัตราการขยายตัวภาคอุตสาหกรรม เพิ่มขึ้น	ปรับตัวลดลง - ๔.๑	ลดลง ๑	ลดลง ๑	ลดลง ๑	ลดลง ๑	ลดลง ๑

**หมายเหตุ :** - ค่าเป้าหมายปี ๒๕๖๖ อ้างอิงข้อมูลจากกรอบแผนพัฒนาภาคใต้ชายแดน (พ.ศ. ๒๕๖๖ - ๒๕๗๐) ของสำนักงานสภาพัฒนาการเศรษฐกิจและสังคมแห่งชาติ

- คาดการณ์ว่าปี ๒๕๖๖ หากการแก้ปัญหาโควิดเป็นไปตามแผนของรัฐบาล ภาวะเศรษฐกิจจะฟื้นกลับมาอยู่ระดับเดียวกับก่อนเกิดการระบาดของโควิด (ปี ๒๕๖๒) ดังนั้น จึงตั้งเป้าตัวชี้วัดโดยใช้เป้าหมายของตัวชี้วัด จากข้อมูล ปี ๒๕๖๒ เป็นสำคัญ

**แนวทางการพัฒนา**

๑. พัฒนาโครงสร้างพื้นฐานด้านการเกษตร เพื่อรองรับการผลิตภาคการเกษตร
๒. ส่งเสริม สนับสนุนการใช้งานวิจัย เทคโนโลยีพลังงานทดแทน นวัตกรรมเกษตรสมัยใหม่ และเป็นมิตรกับสิ่งแวดล้อม
๓. ส่งเสริม พัฒนาการผลิตสินค้าเกษตร และอุตสาหกรรมแปรรูปการเกษตรที่มีมูลค่าสูง และสินค้าอัตลักษณ์พื้นถิ่น ให้มีคุณภาพได้มาตรฐาน
๔. พัฒนาศักยภาพเกษตรกร สถาบันเกษตรกร เกษตรกรรุ่นใหม่ (Young Smart Farmer) ให้มีความเข้มแข็งอย่างยั่งยืน
๕. ส่งเสริมการเกษตรผสมผสาน เกษตรทฤษฎีใหม่ เพื่อเสริมสร้างรายได้และความมั่นคงทางอาหาร
๖. ส่งเสริมอุตสาหกรรมต่อเนื่องจากภาคเกษตร เพื่อสร้างมูลค่าเพิ่ม
๗. ส่งเสริมการตลาดดิจิทัล พัฒนาศักยภาพผู้ประกอบการ และวิสาหกิจชุมชนให้สามารถใช้เทคโนโลยีและนวัตกรรม ตลอดจนถึงกระบวนการดำเนินการดำเนินธุรกิจรองรับวิถีใหม่ (New Normal)



**ประเด็นการพัฒนาที่ ๒ : ส่งเสริมและพัฒนาการท่องเที่ยว และบริการที่เน้นคุณค่า และความยั่งยืนเชื่อมโยงชุมชนและท้องถิ่น**

**วัตถุประสงค์**

- การขยายตัวของภาคการท่องเที่ยวและบริการ

**เป้าหมายและตัวชี้วัด ปี ๒๕๖๖ - ๒๕๗๐**

ตัวชี้วัด	ข้อมูลพื้นฐาน	เป้าหมาย				
		๒๕๖๖	๒๕๖๗	๒๕๖๘	๒๕๖๙	๒๕๗๐
รายได้จากการท่องเที่ยวและบริการเพิ่มขึ้นต่อปี	๓,๓๔๑ ลป.	๓,๔๔๑	๓,๕๔๑	๓,๖๔๑	๓,๗๔๑	๓,๘๔๑

**หมายเหตุ :** ค่าเป้าหมายปี ๒๕๖๖ อ้างอิงข้อมูลจากกรอบแผนพัฒนาภาคใต้ชายแดน (พ.ศ.๒๕๖๖ - ๒๕๗๐) ของสำนักงานสภาพัฒนาการเศรษฐกิจและสังคมแห่งชาติ

**แนวทางการพัฒนา**

- พัฒนาโครงสร้างพื้นฐานและสิ่งอำนวยความสะดวกเพื่อรองรับการขยายตัวของอุตสาหกรรมท่องเที่ยว
- พัฒนาการตลาดและประชาสัมพันธ์ด้านการท่องเที่ยวในรูปแบบดิจิทัลให้มีความหลากหลายและส่งเสริมกิจกรรมด้านการท่องเที่ยวเชิงสร้างสรรค์
- ส่งเสริมและพัฒนาสินค้าและบริการด้านการท่องเที่ยว ส่งเสริมการท่องเที่ยวเชิงเกษตรและพัฒนาผลิตภัณฑ์ชุมชน เน้นคุณค่าเพื่อรองรับการท่องเที่ยวเชิงคุณภาพ
- พัฒนาการบริหารจัดการด้านการท่องเที่ยวเชิงอนุรักษ์ เชิงวัฒนธรรม เชิงเกษตร และกีฬาเพื่อการท่องเที่ยว ให้มีคุณภาพเพื่อรองรับการท่องเที่ยววิถีใหม่ (New Normal) ควบคู่กับการรับผิดชอบต่อสังคมและสิ่งแวดล้อม และความยั่งยืนของทรัพยากรธรรมชาติ สู่การเจริญเติบโตอย่างยั่งยืน
- พัฒนาศักยภาพอำเภอเบตงให้สามารถพึ่งพาตนเองอย่างยั่งยืน และเป็นพื้นที่เศรษฐกิจเพื่อการท่องเที่ยวชายแดน และขยายผลไปยังอำเภออื่น ๆ
- ส่งเสริมศักยภาพด้านการบริหารจัดการท่องเที่ยวชุมชน วิสาหกิจชุมชน และพัฒนาผู้นำชุมชนเสริมสร้างการมีส่วนร่วมในการขับเคลื่อนเศรษฐกิจ



ประเด็นการพัฒนาที่ ๓ : เสริมสร้างความเข้มแข็งของเศรษฐกิจฐานราก และศักยภาพ  
ของประชาชนตามหลักปรัชญาของเศรษฐกิจพอเพียง เพื่อให้มีวิถีชีวิตที่ยั่งยืน

วัตถุประสงค์

- คุณภาพชีวิตประชาชนดีขึ้น มีความเข้มแข็งตามหลักปรัชญาของเศรษฐกิจพอเพียง  
และลดความเหลื่อมล้ำทางสังคม

เป้าหมายและตัวชี้วัด ปี ๒๕๖๖ - ๒๕๗๐

ตัวชี้วัด	ข้อมูลพื้นฐาน	เป้าหมาย					
		๒๕๖๖	๒๕๖๖	๒๕๖๗	๒๕๖๘	๒๕๖๙	๒๕๗๐
ร้อยละคนยากจนและ กลุ่มเปราะบางได้รับการพัฒนา	จำนวน ๒๐,๒๙๘ คน	ร้อยละ	ร้อยละ	ร้อยละ	ร้อยละ	ร้อยละ	ร้อยละ
๑. ด้านสุขภาพ	ในระบบ	๒๐	๒๐	๒๐	๒๐	๒๐	๒๐
๒. ด้านความเป็นอยู่	(TPMAP)	๒๐	๒๐	๒๐	๒๐	๒๐	๒๐
๓. ด้านการศึกษา		๒๐	๒๐	๒๐	๒๐	๒๐	๒๐
๔. ด้านรายได้		๒๐	๒๐	๒๐	๒๐	๒๐	๒๐
๕. ด้านการเข้าถึงบริการรัฐ		๒๐	๒๐	๒๐	๒๐	๒๐	๒๐

แนวทางการพัฒนา

- พัฒนาเมืองที่เอื้อต่อการพัฒนาคุณภาพชีวิตและสังคมที่มีคุณภาพ และปลอดภัยเพื่อให้เป็นเมืองน่าอยู่อย่างยั่งยืน มีอัตลักษณ์ และเป็นมิตรต่อสิ่งแวดล้อม
- พัฒนาระบบการเรียนรู้ สู่การพัฒนาทักษะ สู่ศตวรรษที่ ๒๑ สร้างความเสมอภาคเท่าเทียมทั่วถึง ด้วยการจัดการศึกษาตลอดชีวิต รวมทั้งเสริมสร้างทักษะที่จำเป็นในโลกยุคใหม่อย่างรอบด้าน
- ส่งเสริมการออกกำลังกายและเสริมสร้างการมีสุขภาวะที่ดีของประชาชนทุกกลุ่มวัย
- สร้างหลักประกันทางสังคมเพื่อพัฒนาคุณภาพชีวิตผู้ได้รับผลกระทบจากเหตุการณ์ความไม่สงบ ผู้สูงอายุ ผู้ด้อยโอกาสและผู้พิการ
- ส่งเสริมและพัฒนาคุณภาพชีวิตแรงงานทั้งในและนอกระบบให้สามารถพึ่งตนเองอย่างมั่นคงและยั่งยืน พัฒนาคุณภาพชีวิตระดับครัวเรือนเพื่อขจัดความยากจนและพัฒนาคนทุกช่วงวัยตามหลักปรัชญาของเศรษฐกิจพอเพียง
- ส่งเสริมการมีส่วนร่วมในการอนุรักษ์เฝ้าระวังและฟื้นฟู ป้องกัน แก้ไขภัยพิบัติและลดผลกระทบเชิงลบต่อทรัพยากรธรรมชาติและสิ่งแวดล้อม
- ส่งเสริม พัฒนา และขยายผลโครงการอันเนื่องมาจากพระราชดำริ เพื่อให้ชุมชนพึ่งตนเองอย่างยั่งยืน
- ส่งเสริมสนับสนุนกลุ่ม องค์กรคนพิการ กลุ่มเปราะบาง ให้มีความมั่นคงทางรายได้และมีความเข้มแข็งสู่องค์กรมาตรฐาน
- ปรับปรุงระบบบริหารจัดการเพื่อให้ขยะและน้ำเสียได้รับการหมุนเวียนกลับไปใช้ประโยชน์ในสัดส่วนที่สูงขึ้น ประยุกต์ใช้เทคโนโลยี เพื่อจัดการปัญหาสิ่งแวดล้อมอย่างยั่งยืน และเป็นโอกาสในการสร้างมูลค่าเพิ่มทางเศรษฐกิจ
- ส่งเสริมรูปแบบการดำเนินชีวิต และกิจกรรมทางเศรษฐกิจที่เอื้อให้เกิดความยั่งยืนของทรัพยากรธรรมชาติและสิ่งแวดล้อม



**ประเด็นการพัฒนาที่ ๔ : ระดมภาคีทุกภาคส่วนร่วมเสริมสร้างความสงบ สันติสุข และความมั่นคง  
วัตถุประสงค์**

- หมู่บ้านมีความปลอดภัย และประชาชนมีความเชื่อมั่น และมีขวัญกำลังใจนำไปสู่ความร่วมมือ  
ในการแก้ปัญหาความมั่นคงในพื้นที่

**เป้าหมายและตัวชี้วัด ปี ๒๕๖๖ - ๒๕๗๐**

ตัวชี้วัด	ข้อมูล พื้นฐาน	เป้าหมาย				
	๒๕๖๒	๒๕๖๖	๒๕๖๗	๒๕๖๘	๒๕๖๙	๒๕๗๐
ร้อยละที่ลดลงของ สถานการณ์การก่อเหตุ ในพื้นที่	๓๑ ครั้ง	ร้อยละ ๑๐	ร้อยละ ๑๐	ร้อยละ ๑๐	ร้อยละ ๑๐	ร้อยละ ๑๐

**แนวทางการพัฒนา**

๑. ส่งเสริมประชาชนให้เข้ามามีส่วนร่วมในการสร้างความเข้มแข็งของหมู่บ้าน ชุมชน เสริมสร้าง  
ความปลอดภัยในชีวิตและทรัพย์สิน สร้างความสงบ สันติสุข และความมั่นคงในพื้นที่
๒. เพิ่มประสิทธิภาพในการป้องกันปราบปรามยาเสพติดและอาชญากรรม
๓. เสริมสร้างความเข้าใจระหว่างประชาชนกับหน่วยงานของรัฐตามแนวทางพระราชรัฐ
๔. เสริมสร้างพลังทางสังคมบนความหลากหลายของสังคมพหุวัฒนธรรม
๕. ส่งเสริม สนับสนุนการมีส่วนร่วมของภาคประชาสังคมอย่างเป็นระบบ เชื่อมโยงทุกมิติ  
ของประชาชนอาสาสมัครต่าง ๆ เพื่อการสะท้อนข้อมูล และอำนาจการตัดสินใจและร่วมปฏิบัติ  
ของภาคประชาสังคม
๖. ส่งเสริมการบูรณาการด้านกระบวนการยุติธรรมด้วยการมีส่วนร่วมของประชาชน

## ๑.๔ ยุทธศาสตร์การพัฒนาขององค์กรปกครองส่วนท้องถิ่นในเขตจังหวัดยะลา (พ.ศ. ๒๕๖๖ - ๒๕๗๐)

จากผลการประชุมร่วมระหว่าง คณะกรรมการประสานแผนพัฒนาท้องถิ่นระดับจังหวัด คณะกรรมการพัฒนาองค์การบริหารส่วนจังหวัดยะลา องค์กรปกครองส่วนท้องถิ่นในเขตจังหวัดยะลา เมื่อวันที่ ๘ เมษายน ๒๕๖๔ ณ ห้องประชุมกิ่งสตาล โรงแรมยะลาแกรนด์พาลาส อำเภอเมืองยะลา จังหวัดยะลา ที่ประชุมได้ร่วมกันวิเคราะห์สภาพการณ์ปัจจุบันของท้องถิ่น โดยใช้เทคนิค SWOT Analysis และกำหนด ยุทธศาสตร์การพัฒนาขององค์กรปกครองส่วนท้องถิ่นในเขตจังหวัดยะลา (พ.ศ. ๒๕๖๖ - ๒๕๗๐) ดังนี้

### ผลการวิเคราะห์ศักยภาพเพื่อประเมินสถานภาพการพัฒนาขององค์กรปกครองส่วนท้องถิ่น ในเขตจังหวัดยะลาโดยใช้เทคนิค (SWOT Analysis)

#### จุดแข็ง (Strength)

๑. มีพื้นที่เกษตรกรรมที่อุดมสมบูรณ์และหลากหลาย
๒. มีความหลากหลายของศาสนาและวัฒนธรรมที่เข้มแข็งและเป็นศูนย์กลางเผยแพร่ศาสนา รวมทั้งมีแหล่งผลิตและจำหน่ายเครื่องแต่งกายเสื้อผ้ามุสลิม รวมทั้งอาหารฮาลาลเพื่อเข้าสู่ประชาคมอาเซียน
๓. มีช่องทางการคมนาคมที่หลากหลายมากขึ้น
๔. มีแหล่งท่องเที่ยวทางธรรมชาติมากยิ่งขึ้น
๕. มีสถาบันการศึกษาทุกระดับและสอนภาษาที่หลากหลาย เช่น ภาษาไทย ภาษามลายู ภาษาอังกฤษ ภาษาจีน และภาษาอาหรับ
๖. มีการนำภูมิปัญญาท้องถิ่นที่มีความหลากหลายมาใช้
๗. มีผังเมืองที่ดี ภูมิประเทศสวยงาม และสะอาด มีอำเภอติดชายแดนประเทศมาเลเซีย คือ อำเภอเบตง
๘. มีเส้นทางเชื่อมต่อกับประเทศเพื่อนบ้านได้ดี
๙. มีป่าต้นน้ำและทรัพยากรธรรมชาติที่หลากหลาย
๑๐. มีแหล่งผลิตพลังงานไฟฟ้าเขื่อนบางลาง
๑๑. มีสถานบริการสาธารณสุขทั่วถึง
๑๒. องค์กรปกครองส่วนท้องถิ่นมีขีดความสามารถในการกำหนดนโยบายและการจัดการด้านบริการสาธารณะ การบริหารงานบุคคล การเงินและการคลัง
๑๓. องค์กรปกครองส่วนท้องถิ่นส่วนใหญ่มีความใกล้ชิดและเข้าใจบริบทของท้องถิ่นดี
๑๔. ประชาชนมีความรับผิดชอบ เคารพกฎหมายมีคุณธรรมจริยธรรม
๑๕. ได้รับความร่วมมือที่ดีจากหน่วยงานทุกภาคส่วน
๑๖. มีสถานที่ท่องเที่ยวตามธรรมชาติ และแหล่งท่องเที่ยวทางประวัติศาสตร์ ศิลปวัฒนธรรม



## จุดอ่อน

### (Weakness)

๑. ประชาชนไม่มีทักษะในการประกอบอาชีพทางการเกษตรทำให้ผลผลิตไม่เป็นไปตามความต้องการของตลาด
๒. ไม่มีระบบเทคโนโลยีสมัยใหม่ในการจัดทำแผนพัฒนาทำให้ต่างคนต่างทำงานไม่มีระบบเชื่อมต่อข้อมูลและเวลาในการจัดทำแผนพัฒนาต่างต่างกัน
๓. คุณภาพการศึกษาทุกระดับอยู่ในเกณฑ์ต่ำ
๔. ประชาชนว่างงานเพราะเลื่องงานและไม่มีทักษะในการทำงาน
๕. ประชาชนมีความหวาดระแวงจากสถานการณ์ความไม่สงบในพื้นที่
๖. ประชาชนบางส่วนขาดความรับผิดชอบ ไม่เคารพกฎหมาย ขาดคุณธรรมจริยธรรม
๑๖. เจ้าหน้าที่บางส่วนขาดความรับผิดชอบไม่บังคับใช้กฎหมายอย่างเคร่งครัดขาดคุณธรรมจริยธรรม แสวงหาผลประโยชน์
๑๗. ประชาชนทำการเกษตรแบบขาดความรู้ทางวิชาการด้านการอนุรักษ์สิ่งแวดล้อม
๑๘. ขาดการส่งเสริม ปรับปรุง พัฒนา และประชาสัมพันธ์แหล่งท่องเที่ยว
๑๙. ประชาชนบางส่วนขาดเอกสารสิทธิในที่ดินทำกินและไม่ทราบสิทธิของตนเอง
๒๐. ขาดทักษะในการประสานงานในการแก้ไขปัญหาต่างๆ ระหว่างท้องถิ่นและหน่วยงานภาครัฐด้วยกันเอง
๑๑. ขาดการบูรณาการความร่วมมืออย่างจริงจังในการแก้ไขปัญหาต่างๆ ระหว่างท้องถิ่นและหน่วยงานภาครัฐด้วยกันเอง
๑๒. ระบบชลประทานไม่ทั่วถึงทุกพื้นที่
๑๓. นักการเมืองท้องถิ่นและผู้นำท้องถิ่นบางส่วนขาดความตระหนักหรือให้ความสำคัญกับการมีส่วนร่วมของประชาชน
๑๔. ภาคประชาชน/ประชาสังคมขาดความตระหนักรู้ในสิทธิและหน้าที่ต่อการมีส่วนร่วมของท้องถิ่น
๑๕. เส้นทางคมนาคมในพื้นที่ชนบทบางแห่งไม่สะดวกและไม่ได้มาตรฐาน
๑๖. หน่วยงานรัฐ/อปท. ขาดความบุคลากรและขาดความรู้ความเข้าใจในการพัฒนาเฉพาะด้าน
๑๗. ประชาชนขาดความมั่นใจในการปฏิบัติงานของเจ้าหน้าที่รัฐบางหน่วยงาน

### โอกาส (Opportunity)

๑. รัฐบาลมีนโยบายและจัดสรรงบประมาณในการช่วยเหลือพื้นที่เป็นจำนวนมาก
๒. ประเทศเพื่อนบ้านมีความสนใจเข้ามาลงทุนค้าขายและการท่องเที่ยวเชิงวัฒนธรรม
๓. หน่วยงานรัฐสนับสนุนโอกาสในการเพิ่มมูลค่าให้กับสินค้าการเกษตรหลากหลายรูปแบบ
๔. รัฐบาลกำหนดให้เป็นเขตเศรษฐกิจพิเศษ (ASEAN Economic Community: AEC)
๕. รัฐบาลกำหนดแผนงานการพัฒนาเขตเศรษฐกิจ ๓ ฝ่าย (IMTGT)
๖. หน่วยงานภาครัฐและเอกชนสนับสนุนการศึกษาด้านภาษาอังกฤษซึ่งเป็นภาษาหลักของประชาคมอาเซียนและภาษามลายูกลางซึ่งเป็นภาษาของประเทศอาเซียนตอนใต้
๗. นโยบายความร่วมมือในการรวมกลุ่มประชาคมอาเซียนเป็นตลาดเดียว ฐานการผลิตเดียว เป็นช่องทางส่งออกสินค้าของจังหวัดสุ่ออาเซียน
๘. สถานการณ์โควิด-๑๙ ทำให้แรงงานไทยที่ไปทำงานประเทศมาเลเซียเดินทางกลับมาประกอบอาชีพในบ้านเกิดเพื่อรองรับการท่องเที่ยว
๙. นักลงทุนภาคเอกชนให้ความสำคัญและสนใจลงทุนการส่งออกผลไม้ท้องถิ่น
๑๐. การเติบโตของเทคโนโลยี “ระบบดิจิทัล” สามารถพัฒนาท้องถิ่นได้หลากหลายด้าน
๑๑. มีเทคโนโลยีสมัยใหม่รองรับอาชีพบางประเภทมีสนามบินเบตงเพื่อรองรับนักท่องเที่ยว

## อุปสรรค (Threat)

๑. ประชาชนในพื้นที่ที่มีความหวาดระแวงในสถานการณ์ทำให้นักท่องเที่ยวและนักลงทุนจากภายนอกไม่กล้าเข้ามาในพื้นที่
๒. ความไม่ต่อเนื่องของนโยบายรัฐบาล
๓. การบังคับใช้กฎหมายบางฉบับไม่เอื้ออำนวยต่อการให้บริการประชาชนอย่างเป็นธรรม
๔. สินค้าหนีภาษีเข้ามาในพื้นที่เป็นจำนวนมาก
๕. ข่าวสารทางลบจากสื่อภายนอกส่งผลกระทบต่อความเชื่อมั่นของนักลงทุนและนักท่องเที่ยว
๖. ขาดการบริหารจัดการตลาดเพื่อรองรับผลผลิตทางการเกษตร
๗. ขาดการประกันราคาสินค้าทางการเกษตร
๘. กฎหมายไม่เอื้อต่อการปฏิบัติงานของเจ้าหน้าที่ท้องถิ่น
๙. ท้องถิ่นไม่สามารถเข้าถึงนโยบายของรัฐบาล เจ้าหน้าที่และผู้ที่เกี่ยวข้องไม่สามารถปรับตัวกับการพัฒนาจากนโยบายของรัฐ
๑๐. ขาดความหลากหลายของเส้นทางคมนาคมขนส่งสินค้าทางการเกษตร

## วิสัยทัศน์

**“ชีวิตมั่นคง เศรษฐกิจมั่งคั่ง สังคมยั่งยืน ยะลาสันติสุข”**

## คำอธิบายวิสัยทัศน์

จากผลการประชุมร่วมระหว่าง คณะกรรมการประสานแผนพัฒนาท้องถิ่นระดับจังหวัด คณะกรรมการพัฒนาองค์การบริหารส่วนจังหวัดยะลา องค์กรปกครองส่วนท้องถิ่นในเขตจังหวัดยะลาและเจ้าหน้าที่ที่เกี่ยวข้อง เมื่อวันที่ ๘ เมษายน ๒๕๖๔ ณ ห้องประชุมกิ่งตาล โรงแรมยะลาแกรนด์พาลาส อำเภอเมืองยะลา จังหวัดยะลา ที่ประชุมได้ร่วมกันวิเคราะห์สภาพการณ์ปัจจุบันของท้องถิ่น โดยใช้เทคนิค SWOT Analysis และกำหนดยุทธศาสตร์การพัฒนาขององค์กรปกครองส่วนท้องถิ่นในเขตจังหวัดยะลา (พ.ศ. ๒๕๖๖ - ๒๕๗๐) ที่สอดคล้องกับแผนพัฒนาจังหวัด /กลุ่มจังหวัด และยุทธศาสตร์การพัฒนาระดับชาติ โดยที่ประชุมได้มุ่งเน้นในเรื่องของการดูแลคุณภาพชีวิตของประชาชน ด้านเศรษฐกิจเพื่อให้เกิดความมั่งคั่ง และสังคมมีความยั่งยืน นำยะลาไปสู่เมืองที่น่าอยู่ เป็นเมืองแห่งสันติสุข ประชาชนและชุมชนมีความเข้มแข็งอยู่ด้วยกันด้วยความรัก ความสามัคคีภายใต้ความหลากหลายของวัฒนธรรมและอัตลักษณ์ของพื้นที่องค์กรปกครองส่วนท้องถิ่น ยุทธศาสตร์การพัฒนาขององค์กรปกครองส่วนท้องถิ่นในเขตจังหวัดยะลา (พ.ศ. ๒๕๖๖ - ๒๕๗๐) ดังนี้

**ยุทธศาสตร์การพัฒนาขององค์กรปกครองส่วนท้องถิ่นในเขตจังหวัดยะลา (พ.ศ. ๒๕๖๖ - ๒๕๗๐)**

๑. ยุทธศาสตร์การส่งเสริมด้านคุณภาพชีวิต
๒. ยุทธศาสตร์การส่งเสริมด้านโครงสร้างพื้นฐานและระบบคมนาคม
๓. ยุทธศาสตร์การส่งเสริมด้านการท่องเที่ยว การค้าและการลงทุน
๔. ยุทธศาสตร์การส่งเสริมด้านสิ่งแวดล้อม
๕. ยุทธศาสตร์การส่งเสริมด้านอัตลักษณ์ที่เป็นพหุวัฒนธรรม





ประเด็นยุทธศาสตร์การพัฒนาขององค์กรปกครองส่วนท้องถิ่นในเขตจังหวัดยะลา (พ.ศ. ๒๕๖๖ – ๒๕๗๐)

ยุทธศาสตร์ที่ ๑ ยุทธศาสตร์การส่งเสริมด้านคุณภาพชีวิต

๑. เป้าประสงค์

การศึกษามีคุณภาพ ประชาชนมีคุณภาพชีวิตที่ดี

ตัวชี้วัดระดับเป้าประสงค์ : ร้อยละความพึงพอใจของประชาชนต่อผลการดำเนินงานด้านคุณภาพชีวิตขององค์กรปกครองส่วนท้องถิ่นในเขตจังหวัดยะลา

๒. กลยุทธ์และตัวชี้วัดระดับกลยุทธ์

กลยุทธ์	ตัวชี้วัดระดับกลยุทธ์
กลยุทธ์ที่ ๑ ปรับปรุงและพัฒนาหลักสูตรและการจัดการเรียนการสอนให้สอดคล้องกับประเทศกลุ่มอาเซียน	ร้อยละความพึงพอใจของประชาชนต่อผลการดำเนินงาน ในการพัฒนาและปรับปรุงหลักสูตรและการจัดการเรียนการสอนให้สอดคล้องกับประเทศกลุ่มอาเซียน
กลยุทธ์ที่ ๒ พัฒนาระบบการจัดการเรียนการสอนทั้งในระบบ นอกระบบและตามอัธยาศัย ให้ได้มาตรฐานในทุกระดับชั้น	ร้อยละความพึงพอใจของประชาชนต่อผลการดำเนินงาน ในการพัฒนาระบบการจัดการเรียนการสอนทั้งในระบบ นอกระบบและตามอัธยาศัย ให้ได้มาตรฐานในทุกระดับชั้น
กลยุทธ์ที่ ๓ ส่งเสริมและพัฒนาศักยภาพของผู้บริหาร ครู และบุคลากรทางการศึกษา	ร้อยละความพึงพอใจของผู้เข้าร่วมโครงการต่อผลการดำเนินงาน ในการส่งเสริมและพัฒนาศักยภาพของผู้บริหาร ครู และบุคลากรทางการศึกษา
กลยุทธ์ที่ ๔ พัฒนาระบบเทคโนโลยีทางการศึกษาและสื่อนวัตกรรมทางการศึกษา	ร้อยละความพึงพอใจของบุคลากรทางการศึกษาและนักเรียน ในการพัฒนาระบบเทคโนโลยีทางการศึกษาและสื่อนวัตกรรมทางการศึกษา
กลยุทธ์ที่ ๕ พัฒนาทักษะการใช้ภาษาหลักของอาเซียนแก่บุคลากรทุกภาคส่วน ประชาชน ผู้นำและองค์กรชุมชน	ร้อยละความพึงพอใจของผู้เข้าร่วมโครงการต่อผลการดำเนินงาน ในการพัฒนาทักษะการใช้ภาษาหลักของอาเซียนแก่บุคลากรทุกภาคส่วน ประชาชน ผู้นำและองค์กรชุมชน
กลยุทธ์ที่ ๖ สนับสนุนและส่งเสริมด้านการกีฬาและนันทนาการ	ร้อยละความพึงพอใจของผู้เข้าร่วมโครงการต่อผลการดำเนินงาน ในการสนับสนุนและส่งเสริมด้านการกีฬาและนันทนาการ
กลยุทธ์ที่ ๗ ส่งเสริมด้านสาธารณสุขมูลฐานให้ครอบคลุมทุกด้าน	ร้อยละความพึงพอใจของประชาชนต่อผลการดำเนินงาน ในการส่งเสริมด้านสาธารณสุขมูลฐาน
กลยุทธ์ที่ ๘ วางแผนการจัดระบบเพื่อรองรับการเข้ามาของแรงงานและนักท่องเที่ยว	ร้อยละความพึงพอใจของประชาชนต่อผลการดำเนินงาน ในการจัดระบบเพื่อรองรับการเข้ามาของแรงงานและนักท่องเที่ยว



กลยุทธ์	ตัวชี้วัดระดับกลยุทธ์
กลยุทธ์ที่ ๙ กำหนดมาตรการตรวจเยี่ยมแหล่งเสื่อมโทรมที่มีความเสี่ยงด้านสุขภาพและยาเสพติดอย่างจริงจัง	ร้อยละความพึงพอใจของประชาชนต่อผลการดำเนินงาน ในการกำหนดมาตรการตรวจเยี่ยมแหล่งเสื่อมโทรมที่มีความเสี่ยงด้านสุขภาพและยาเสพติด
กลยุทธ์ที่ ๑๐ พัฒนาขีดความสามารถของอาสาสมัครทุกประเภทอาชีพ ประจำหมู่บ้าน	ร้อยละความพึงพอใจของผู้เข้าร่วมโครงการต่อผลการดำเนินงาน ในการได้รับการพัฒนาขีดความสามารถที่เกี่ยวข้องกับการปฏิบัติงาน
กลยุทธ์ที่ ๑๑ พัฒนาเด็ก สตรี ผู้สูงอายุ ผู้พิการ และผู้ด้อยโอกาสอื่นๆ	ร้อยละความพึงพอใจของผู้เข้าร่วมโครงการต่อผลการดำเนินงาน ในการพัฒนาเด็ก สตรี ผู้สูงอายุ ผู้พิการ และผู้ด้อยโอกาส

### ๓. หน่วยงานที่รับผิดชอบ

องค์กรปกครองส่วนท้องถิ่นในเขตจังหวัดยะลา

### ๔. หน่วยงานสนับสนุน

ส่วนราชการในจังหวัดยะลา

### ๕. ความเชื่อมโยง

ยุทธศาสตร์จังหวัด : ยุทธศาสตร์ที่ ๓ พัฒนาคุณภาพชีวิตและศักยภาพของประชาชน ตามปรัชญาของเศรษฐกิจพอเพียง



## ยุทธศาสตร์ที่ ๒ การส่งเสริมโครงสร้างพื้นฐานและระบบคมนาคม

### ๑. เป้าประสงค์

ประชาชนได้รับความสะดวก มีความปลอดภัย ในการสัญจรไปมาและมีน้ำใช้เพียงพอต่อการอุปโภคบริโภค และการเกษตร

ตัวชี้วัดระดับเป้าประสงค์ : ร้อยละความพึงพอใจของประชาชนต่อผลการดำเนินงาน  
ด้านการส่งเสริมโครงสร้างพื้นฐานและระบบคมนาคม  
ขององค์กรปกครองส่วนท้องถิ่นในเขตจังหวัดยะลา

### ๒. กลยุทธ์และตัวชี้วัดระดับกลยุทธ์

กลยุทธ์	ตัวชี้วัดระดับกลยุทธ์
กลยุทธ์ที่ ๑ สนับสนุนงบประมาณก่อสร้างและปรับปรุงระบบคมนาคมให้ได้มาตรฐาน	ร้อยละความพึงพอใจของประชาชนต่อผลการดำเนินงาน ในการก่อสร้างและปรับปรุงระบบคมนาคม
กลยุทธ์ที่ ๒ สนับสนุนให้มีการใช้พลังงานทางเลือก	ร้อยละความพึงพอใจของผู้เข้าร่วมโครงการต่อผลการดำเนินงาน ในการส่งเสริมการใช้พลังงานทางเลือก
กลยุทธ์ที่ ๓ พัฒนาแหล่งน้ำเพื่อการอุปโภคบริโภค และการเกษตร	ร้อยละความพึงพอใจของประชาชนต่อผลการดำเนินงาน ในการพัฒนาแหล่งน้ำเพื่ออุปโภคบริโภค และการเกษตร
กลยุทธ์ที่ ๔ จัดทำผังเมืองรวมในการพัฒนาพื้นที่การค้าและการลงทุน	ร้อยละความพึงพอใจของประชาชนต่อผลการดำเนินงาน ในการจัดทำผังเมืองรวมในการพัฒนาพื้นที่การค้าและการลงทุน

### ๓. หน่วยงานที่รับผิดชอบ

องค์กรปกครองส่วนท้องถิ่นในเขตจังหวัดยะลา

### ๔. หน่วยงานสนับสนุน

ส่วนราชการในจังหวัดยะลา

### ๕. ความเชื่อมโยง

ยุทธศาสตร์จังหวัด : ยุทธศาสตร์ที่ ๑ การส่งเสริมสร้างความเข้มแข็งของระบบการบริหารจัดการ การเกษตรและอุตสาหกรรมต่อเนื่องจากภาคการเกษตรที่ แข่งขันได้

## ยุทธศาสตร์ที่ ๓ การส่งเสริมด้านการท่องเที่ยว การค้า และการลงทุน

### ๑. เป้าประสงค์

การบริหารจัดการแหล่งท่องเที่ยวมีระบบและมีคุณภาพโดยการมีส่วนร่วมของประชาชน มีรายได้จากการท่องเที่ยวเพิ่มมากขึ้น เกษตรกรและผู้ประกอบการมีศักยภาพด้านการค้าการลงทุนเพิ่มขึ้น รวมถึงการพัฒนาอุตสาหกรรมชุมชน

**ตัวชี้วัดระดับเป้าประสงค์ :** ร้อยละความพึงพอใจของประชาชนต่อผลการดำเนินงานการส่งเสริมด้านท่องเที่ยวและการค้าและการลงทุน ขององค์กรปกครองส่วนท้องถิ่น ในเขตจังหวัดยะลา

### ๒. กลยุทธ์และตัวชี้วัดระดับกลยุทธ์

กลยุทธ์	ตัวชี้วัดระดับกลยุทธ์
กลยุทธ์ที่ ๑ พัฒนาการบริหารจัดการแหล่งท่องเที่ยวเดิมและพัฒนาแหล่งท่องเที่ยวใหม่ให้เป็นระบบและมีคุณภาพ	ร้อยละความพึงพอใจของประชาชนต่อการผลการดำเนินงาน ในการพัฒนาแหล่งท่องเที่ยวในพื้นที่
กลยุทธ์ที่ ๒ พัฒนาผู้ประกอบการ บุคลากร และประชาชน เพื่อสนับสนุนการท่องเที่ยวทุกภาคส่วนด้านภาษาและการให้บริการ	ร้อยละความพึงพอใจของผู้เข้าร่วมโครงการต่อผลการดำเนินงาน ในการสนับสนุนด้านภาษาและการให้บริการ
กลยุทธ์ที่ ๓ จัดตั้งศูนย์บริการนักท่องเที่ยวที่ได้มาตรฐานสร้างระบบฐานการจัดเก็บภาษีและพัฒนาข้อมูลข่าวสาร ระบบสารสนเทศและการประชาสัมพันธ์แหล่งท่องเที่ยว	ร้อยละความพึงพอใจของประชาชนต่อการดำเนินงาน ในการจัดตั้งศูนย์บริการนักท่องเที่ยวและพัฒนาข้อมูลข่าวสาร ระบบสารสนเทศและการประชาสัมพันธ์แหล่งท่องเที่ยวขององค์กรปกครองส่วนท้องถิ่น
กลยุทธ์ที่ ๔ พัฒนาและส่งเสริมแหล่งเงินทุนสำหรับเกษตรกร และผู้ประกอบการทั้งภาคอุตสาหกรรมเกษตรกรรมและการบริการ	ร้อยละความพึงพอใจของประชาชนต่อการดำเนินงาน ในการสนับสนุนแหล่งเงินทุนสำหรับเกษตรกร และผู้ประกอบการทั้งภาคอุตสาหกรรมเกษตรกรรมและการบริการ
กลยุทธ์ที่ ๕ พัฒนาระบบจดทะเบียนการค้า สร้างความรู้ความเข้าใจทางด้านการค้า การลงทุนและกฎระเบียบพิธีศุลกากร	ร้อยละความพึงพอใจของประชาชนต่อการดำเนินงาน ในการพัฒนาระบบจดทะเบียนการค้าและการสร้างความรู้ความเข้าใจทางด้านการค้าการลงทุนและกฎระเบียบพิธีศุลกากร
กลยุทธ์ที่ ๖ ส่งเสริมการจัดตั้งศูนย์จัดเก็บ ส่งและกระจายสินค้า	ร้อยละความพึงพอใจของประชาชนต่อการดำเนินงาน ในการจัดตั้งศูนย์จัดเก็บ ส่งและกระจายสินค้า
กลยุทธ์ที่ ๗ ส่งเสริมอุตสาหกรรม “ฮาลาล” แบบครบวงจร	ร้อยละความพึงพอใจของประชาชนต่อการดำเนินงาน อุตสาหกรรม “ฮาลาล”



กลยุทธ์	ตัวชี้วัดระดับกลยุทธ์
กลยุทธ์ที่ ๘ พัฒนาคุณภาพและมาตรฐานของผลิตภัณฑ์	ร้อยละความพึงพอใจของประชาชนที่เข้าร่วมโครงการ ในการพัฒนาคุณภาพ มาตรฐานผลิตภัณฑ์

๓. หน่วยงานที่รับผิดชอบ

องค์กรปกครองส่วนท้องถิ่นในเขตจังหวัดยะลา

๔. หน่วยงานสนับสนุน

ส่วนราชการในจังหวัดยะลา

๕. ความเชื่อมโยง

ยุทธศาสตร์จังหวัด : ยุทธศาสตร์ที่ ๑ การเสริมสร้างความเข้มแข็งของระบบการบริหารจัดการ การเกษตรและอุตสาหกรรมต่อเนื่องจากภาคการเกษตรที่แข่งขันได้

ยุทธศาสตร์ที่ ๒ การเสริมสร้างความเข้มแข็งของอุตสาหกรรมการท่องเที่ยวเชิงนิเวศ วัฒนธรรมและท่องเที่ยวชายแดน

## ยุทธศาสตร์ที่ ๔ การส่งเสริมด้านสิ่งแวดล้อม

### ๑. เป้าประสงค์

ทรัพยากรธรรมชาติและสิ่งแวดล้อมคงอยู่อย่างยั่งยืน ประชาชนอยู่ในสภาพแวดล้อมที่ดี มีคุณภาพชีวิตที่ดีและมีจิตสำนึกในการอนุรักษ์ทรัพยากรธรรมชาติและสิ่งแวดล้อม

ตัวชี้วัดระดับเป้าประสงค์ : ร้อยละความพึงพอใจของประชาชนต่อผลการดำเนินงานการส่งเสริมด้านสิ่งแวดล้อม ขององค์กรปกครองส่วนท้องถิ่นในเขตจังหวัดยะลา

### ๒. กลยุทธ์และตัวชี้วัดระดับกลยุทธ์

กลยุทธ์	ตัวชี้วัดระดับกลยุทธ์
กลยุทธ์ที่ ๑ จัดระบบการจัดการขยะมูลฝอยและเน้นการคัดแยกขยะในระดับครัวเรือน	ร้อยละความพึงพอใจของประชาชนต่อการผลการดำเนินงาน ในการจัดระบบการคัดแยกขยะมูลฝอยในระดับครัวเรือน
กลยุทธ์ที่ ๒ วางระบบกำจัดน้ำเสียรวม ในเขตองค์กรปกครองส่วนท้องถิ่น	ร้อยละความพึงพอใจของประชาชนต่อการผลการดำเนินงาน ในการวางระบบกำจัดน้ำเสีย
กลยุทธ์ที่ ๓ ออกข้อบัญญัติและเทศบัญญัติด้านทรัพยากรธรรมชาติและสิ่งแวดล้อม รวมถึงการดูแลรักษาทรัพยากรต้นน้ำและบังคับใช้กฎหมายอย่างเข้มงวด	ร้อยละความพึงพอใจของประชาชนต่อการผลการดำเนินงาน ในการดูแลรักษาทรัพยากรต้นน้ำและบังคับใช้กฎหมาย
กลยุทธ์ที่ ๔ ส่งเสริมการมีส่วนร่วมของประชาชนด้านการอนุรักษ์ทรัพยากรธรรมชาติและสิ่งแวดล้อมของท้องถิ่น	ร้อยละความพึงพอใจของประชาชนต่อการผลการดำเนินงาน ในการส่งเสริมให้ประชาชนมีส่วนร่วมในการอนุรักษ์ทรัพยากรธรรมชาติและสิ่งแวดล้อมของท้องถิ่น

### ๓. หน่วยงานที่รับผิดชอบ

องค์กรปกครองส่วนท้องถิ่นในเขตจังหวัดยะลา

### ๔. หน่วยงานสนับสนุน

ส่วนราชการในจังหวัดยะลา

### ๕. ความเชื่อมโยง

ยุทธศาสตร์จังหวัด : ยุทธศาสตร์ที่ ๓ พัฒนาคุณภาพชีวิตและศักยภาพของประชาชนตามปรัชญาเศรษฐกิจพอเพียง



## ยุทธศาสตร์ที่ ๕ การส่งเสริมด้านอัตลักษณ์ที่เป็นพหุวัฒนธรรม

### ๑. เป้าประสงค์

ศาสนา ศิลปะ วัฒนธรรม ขนบธรรมเนียม ประเพณี ภูมิปัญญาท้องถิ่น อัตลักษณ์ที่เป็นพหุวัฒนธรรมของท้องถิ่นและประเทศเพื่อนบ้าน คงอยู่อย่างยั่งยืน ประชาชนอยู่ร่วมกันอย่างมีความสุข

**ตัวชี้วัดระดับเป้าประสงค์ :** ร้อยละความพึงพอใจของประชาชนต่อผลการดำเนินงานการส่งเสริมส่งเสริมด้านศาสนา ศิลปะ วัฒนธรรม ขนบธรรมเนียม ภูมิปัญญาท้องถิ่น ด้านอัตลักษณ์ท้องถิ่น ขององค์กรปกครองส่วนท้องถิ่นในเขตจังหวัดยะลา

### ๒. กลยุทธ์และตัวชี้วัดระดับกลยุทธ์

กลยุทธ์	ตัวชี้วัดระดับกลยุทธ์
<b>กลยุทธ์ที่ ๑</b> ส่งเสริมสนับสนุนการอนุรักษ์ด้านศาสนา ศิลปะ วัฒนธรรม ขนบธรรมเนียม ประเพณี ภูมิปัญญาท้องถิ่นและอัตลักษณ์ของท้องถิ่น	ร้อยละความพึงพอใจของประชาชนต่อผลการดำเนินงาน ในการด้านศาสนา ศิลปะ วัฒนธรรม ขนบธรรมเนียม ประเพณี ภูมิปัญญาท้องถิ่น
<b>กลยุทธ์ที่ ๒</b> ส่งเสริมและสนับสนุนสถาบันการศึกษา เป็นหน่วยงานหลักในการถ่ายทอด อัตลักษณ์ของชุมชน อัตลักษณ์อาเซียน และเผยแพร่วัฒนธรรม จารีตประเพณีของประเทศเพื่อนบ้าน	ส่งเสริมและสนับสนุนสถาบันการศึกษาในการถ่ายทอด อัตลักษณ์ของชุมชน อัตลักษณ์อาเซียน และเผยแพร่ วัฒนธรรมจารีตประเพณีของประเทศเพื่อนบ้าน
<b>กลยุทธ์ที่ ๓</b> ส่งเสริมและสนับสนุนการรวมกลุ่มของ ประชาชนที่มีวิถีชีวิตที่แสดงถึงอัตลักษณ์ วัฒนธรรม และขนบธรรมเนียมประเพณีของท้องถิ่น	ร้อยละความพึงพอใจของประชาชนต่อผลการดำเนินงาน ในการส่งเสริมและสนับสนุนการรวมกลุ่ม ของประชาชนที่มีวิถีชีวิตที่แสดงถึงอัตลักษณ์ วัฒนธรรมและขนบธรรมเนียมประเพณีของท้องถิ่น
<b>กลยุทธ์ที่ ๔</b> จัดให้มีพิพิธภัณฑ์พื้นบ้านหรือหอจดหมายเหตุ หอสมุดท้องถิ่นเพื่อเผยแพร่อัตลักษณ์ ประวัติศาสตร์และอัตลักษณ์ของท้องถิ่นในรูปแบบ ต่างๆ	ร้อยละความพึงพอใจของประชาชนต่อผลการดำเนินงาน ในการจัดให้มีพิพิธภัณฑ์พื้นบ้านหรือ หอจดหมายเหตุ หอสมุดท้องถิ่นเพื่อเผยแพร่ ประวัติศาสตร์และอัตลักษณ์ของท้องถิ่น
<b>กลยุทธ์ที่ ๕</b> ส่งเสริมการแลกเปลี่ยนวัฒนธรรมและ อัตลักษณ์ระหว่างไทยและประเทศสมาชิกอาเซียน	ร้อยละความพึงพอใจของประชาชนต่อผลการดำเนินงาน ในการส่งเสริมการแลกเปลี่ยนวัฒนธรรม และอัตลักษณ์ระหว่างไทยและประเทศสมาชิกอาเซียน

### ๓. หน่วยงานที่รับผิดชอบ

องค์กรปกครองส่วนท้องถิ่นในเขตจังหวัดยะลา

### ๔. หน่วยงานสนับสนุน

ส่วนราชการในจังหวัดยะลา

### ๕. ความเชื่อมโยง

ยุทธศาสตร์จังหวัด : ยุทธศาสตร์ที่ ๔ การระดมภาคีทุกภาคส่วนร่วมเสริมสร้างยะลาสันติสุข ที่ยั่งยืน



## ๒. ยุทธศาสตร์ขององค์การบริหารส่วนจังหวัดยะลา

### ๑. วิสัยทัศน์

“ องค์กรธรรมาภิบาล เศรษฐกิจมั่นคง คุณภาพชีวิตที่ดี ”

#### คำอธิบายวิสัยทัศน์

องค์การบริหารส่วนจังหวัดยะลา ได้นำประเด็นการพัฒนาจังหวัด ยุทธศาสตร์การพัฒนาขององค์กรปกครองส่วนท้องถิ่นในเขตจังหวัด โดยคำนึงถึงการบูรณาการยุทธศาสตร์ประเทศ ยุทธศาสตร์การพัฒนาพื้นที่ ยุทธศาสตร์การเสริมสร้างความมั่นคงของชาติ มาวางกลยุทธ์ใหม่ โดยมุ่งเน้นการมีส่วนร่วมของทุกภาคส่วน สร้างองค์กรให้เป็นองค์กรธรรมาภิบาล ท้องถิ่นมีความเข้มแข็ง เสริมสร้างรายได้ให้กับภาคเกษตรกรรม กระตุ้นเศรษฐกิจ เสริมสร้างคุณภาพชีวิตที่ดีให้กับประชาชนให้สอดคล้องกับวิถีชีวิต ขนบธรรมเนียมประเพณี อันติงามของท้องถิ่นและสิ่งแวดล้อมที่ดี

#### ความหมาย

**องค์กรธรรมาภิบาล** หมายถึง การบริหารจัดการอย่างมีประสิทธิภาพ ประสิทธิผล นำเทคโนโลยีมาใช้ในการปฏิบัติงาน เพื่อตอบสนองความต้องการของประชาชนและสามารถพัฒนาท้องถิ่น ภายใต้กระบวนการมีส่วนร่วมของทุกภาคส่วน เกิดความโปร่งใส

**เศรษฐกิจมั่นคง** หมายถึง เศรษฐกิจของจังหวัดได้รับการกระตุ้นจากภาคการเกษตรและการท่องเที่ยว ถนนได้มาตรฐานส่งผลให้การสัญจรไปมา และขนส่งผลผลิตทางการเกษตรมีความสะดวกรวดเร็วขึ้น มีแหล่งน้ำสำหรับการเก็บกักน้ำเพียงพอต่อการเกษตร ส่งผลให้ประชาชนมีรายได้เพิ่มขึ้น

**คุณภาพชีวิตที่ดี** หมายถึง ประชาชนมีสุขภาพที่ดี ทั้งทางด้านร่างกาย จิตใจ ปัญญา และสังคมมีความสามารถพัฒนาการเรียนรู้ในทุกช่วงวัย มีความปลอดภัยในชีวิตและทรัพย์สิน สังคมสันติสุข ทรัพยากรธรรมชาติมีความอุดมสมบูรณ์ มีรายได้ที่มั่นคง เป็นชุมชนที่เข้มแข็ง ยึดหลักปรัชญาเศรษฐกิจพอเพียง เป็นฐานในการดำเนินชีวิต

### ๒. พันธกิจ

- ๒.๑ ส่งเสริมการใช้หลักธรรมาภิบาลในการบริหารจัดการท้องถิ่น
- ๒.๒ พัฒนาศักยภาพบุคลากร ระบบเทคโนโลยีสารสนเทศให้มีความทันสมัย สามารถเชื่อมโยงข้อมูลระหว่างกันได้
- ๒.๓ ส่งเสริมการมีส่วนร่วมของประชาชนในการบริหารจัดการและเน้นการสร้างเครือข่าย
- ๒.๔ พัฒนาการศักยภาพภาคการเกษตร และการท่องเที่ยว เพื่อสร้างมูลค่าเพิ่ม
- ๒.๕ พัฒนาโครงสร้างพื้นฐาน การคมนาคม ให้รองรับนักท่องเที่ยว การท่องเที่ยวเพื่อชุมชน การจราจรและการขนส่งให้ได้มาตรฐานความปลอดภัย
- ๒.๖ ส่งเสริมการพัฒนาศักยภาพคนทุกช่วงวัยและการเรียนรู้ตลอดชีวิต
- ๒.๗ เสริมสร้างโอกาส ลดความเหลื่อมล้ำทางการศึกษา และความเท่าเทียมทางสังคม
- ๒.๘ ส่งเสริมการศึกษา ศาสนา ศิลปวัฒนธรรม ประเพณี ภูมิปัญญาท้องถิ่นและการกีฬา
- ๒.๙ เสริมสร้างสุขภาพอนามัยของประชาชนให้มีสุขภาพที่ดี และปลอดภัยจากโรคระบาด
- ๒.๑๐ ส่งเสริมและพัฒนาเด็ก สตรี ผู้สูงอายุ ผู้ด้อยโอกาส ผู้เสียโอกาส คนไร้ที่พึ่ง และผู้พิการให้มีคุณภาพชีวิตที่ดีขึ้น
- ๒.๑๑ ส่งเสริมและสนับสนุนการจัดการทรัพยากรธรรมชาติและสิ่งแวดล้อม ให้เกิดความยั่งยืน





### ๓. ยุทธศาสตร์การพัฒนา ๔ ยุทธศาสตร์

#### ยุทธศาสตร์ที่ ๑ เสริมสร้างองค์กรธรรมาภิบาล

- กลยุทธ์ ๑.๑ พัฒนาสมรรถนะบุคลากรและสมาชิกสภาท้องถิ่นแบบมืออาชีพมุ่งผลสัมฤทธิ์
- ๑.๒ ส่งเสริมการนำเทคโนโลยีสารสนเทศเพื่อเพิ่มประสิทธิภาพขององค์กร
- ๑.๓ ส่งเสริมการจัดทำฐานข้อมูลตามภารกิจของแต่ละส่วนราชการ
- ๑.๔ มีการบูรณาการการทำงานกับหน่วยงานหรือส่วนราชการอื่น
- ๑.๕ ส่งเสริมให้ประชาชนมีส่วนร่วมในการบริหารงานขององค์กร
- ๑.๖ สร้างเครือข่ายความร่วมมือในการพัฒนาท้องถิ่น
- ๑.๗ ส่งเสริม สนับสนุนประชาธิปไตย ความเสมอภาค ความสมานฉันท์ และสร้างความเข้มแข็งในชุมชน รักษาเกียรติภูมิของชาติ และเชิดชูสถาบันพระมหากษัตริย์
- ๑.๘ ส่งเสริมการประชาสัมพันธ์การดำเนินงานขององค์กรผ่านช่องทางที่หลากหลาย
- ๑.๙ เสริมสร้างการทำงานให้เกิดความโปร่งใส

#### ยุทธศาสตร์ที่ ๒ เสริมสร้างความเข้มแข็งด้านเศรษฐกิจและการท่องเที่ยว

- กลยุทธ์ ๒.๑ ส่งเสริมการใช้เทคโนโลยีการเกษตรหรือนวัตกรรม เพื่อพัฒนาประสิทธิภาพการผลิตของกลุ่มเกษตรกร
- ๒.๒ พัฒนาศักยภาพการผลิต ผลิตภัณฑ์ชุมชน หรือผลผลิตทางการเกษตรให้ได้มาตรฐาน
- ๒.๓ พัฒนาช่องทางการจำหน่ายสินค้า
- ๒.๔ ส่งเสริม สนับสนุนให้มีการจัดโครงการ/กิจกรรม ด้านการท่องเที่ยวที่หลากหลาย
- ๒.๕ พัฒนา / ปรับปรุงสถานที่ท่องเที่ยว หรือสิ่งอำนวยความสะดวกให้มีมาตรฐาน
- ๒.๖ ส่งเสริมการตลาดและการประชาสัมพันธ์การท่องเที่ยวให้เป็นที่รู้จัก
- ๒.๗ พัฒนาบุคลากรด้านการท่องเที่ยวให้มีความรู้และทักษะในการให้บริการ
- ๒.๘ ส่งเสริมผู้ประกอบการด้านการโรงแรม ให้มีความรู้และเทคนิคใหม่ๆ เพื่อกระตุ้นให้นักท่องเที่ยวใช้บริการห้องพักเพิ่มขึ้น
- ๒.๙ ก่อสร้าง/พัฒนา/ ปรับปรุงแก้ไข โครงสร้างพื้นฐาน/สิ่งอำนวยความสะดวกให้ได้มาตรฐาน ด้านภาคการเกษตร/การท่องเที่ยว
- ๒.๑๐ พัฒนาระบบสาธารณูปโภคและสาธารณูปการที่ได้มาตรฐาน
- ๒.๑๑ จัดให้มีโครงการ/กิจกรรม ที่มีการนำแนวทางปรัชญาเศรษฐกิจพอเพียงมาใช้ในการบริหารจัดการตนเอง
- ๒.๑๒ ส่งเสริมให้ชุมชนมีความเข้มแข็ง สามารถบริหารจัดการตนเองตามแนวทางปรัชญาเศรษฐกิจพอเพียง
- ๒.๑๓ ส่งเสริมการสร้างอาชีพให้กับประชาชน เพื่อสร้างความมั่นคงด้านรายได้

### ยุทธศาสตร์ที่ ๓ พัฒนาคูณภาพชีวิตของประชาชนทุกช่วงวัย

- กลยุทธ์ ๓.๑ จัดให้มีกิจกรรมการป้องกันและควบคุมโรคและการดูแลสุขภาพ
- ๓.๒ ส่งเสริมสนับสนุนการป้องกันและแก้ไขปัญหาเสพติด
- ๓.๓ จัดให้มีกิจกรรมที่ส่งเสริมพัฒนาศัภยภาพผู้ทำหน้าท่ดูแลสุขภาพ
- ๓.๔ ส่งเสริมสนับสนุน อบจ.ยะลา ให้เป็นศูนย์กลางการประสานงานรับแจ้งเหตุและสั่งการณ้ในการช่วยเหลือผู้ประสบอุบัติเหตุหรือเจ็บป่วยฉุกเฉิน
- ๓.๕ ส่งเสริม/พัฒนา/ยกระดับคุณภาพชีวิตของเด็ก เยาวชน สตรี ผู้สูงอายุ ผู้พิการ ผู้ด้อยโอกาส และคนไร้ที่พึ่ง
- ๓.๖ จัดให้มีอาคารสถานที่เพื่อเป็นศูนย์รวมของประชาชนเป็นแหล่งข้อมูลข่าวสาร การประชุมและการจัดกิจกรรมต่างๆ
- ๓.๗ ส่งเสริมการสร้างจิตสำนึกของประชาชน ในการอนุรักษ์ ฟื้นฟูและป้องกันรักษาทรัพยากรธรรมชาติและสิ่งแวดล้อม
- ๓.๘ สร้างความร่วมมือพัฒนาระบบการจัดการขยะอันตรายให้มีประสิทธิภาพ
- ๓.๙ ส่งเสริมการผลิตและบริโภคที่เป็นมิตรต่อสิ่งแวดล้อม
- ๓.๑๐ จัดให้มีการป้องกันและบรรเทาสาธารณภยให้แก่ประชาชน
- ๓.๑๑ เผื่อารวังและดูแลสุขภาพปลอดภัยในชีวิตและทรัพย์สินของประชาชน

### ยุทธศาสตร์ที่ ๔ ส่งเสริมการศึกษา ศาสนา วัฒนธรรม การกีฬา และภูมิปัญญาท้องถิ่น

- กลยุทธ์ ๔.๑ พัฒนาระบบคุณภาพการศึกษาให้ได้มาตรฐาน ตามมาตรฐานการศึกษาชาติและมาตรฐานการศึกษาของ อบท.
- ๔.๒ ลดความเหลื่อมล้ำทางการศึกษา เพิ่มโอกาสการเข้าถึง การศึกษาที่มีคุณภาพอย่างเท่าเทียมและทั่วถึง
- ๔.๓ เพิ่มโอกาสการได้รับการส่งเสริมให้ฝึกอาชีพตามสมรรถภาพอย่างทั่วถึง
- ๔.๔ ส่งเสริม สนับสนุนกิจกรรม/โครงการตามแนวทางหลักปรัชญาของเศรษฐกิจพอเพียง
- ๔.๕ ส่งเสริม สนับสนุนการจัดกิจกรรมทางศาสนา และขนบธรรมเนียมประเพณี
- ๔.๖ ส่งเสริม อนุรักษ์ ศิลปวัฒนธรรม และภูมิปัญญาท้องถิ่น
- ๔.๗ ส่งเสริมการกีฬาและนันทนาการ ให้กับเด็กเยาวชนและประชาชน



ยุทธศาสตร์การ พัฒนา	เป้าประสงค์	ตัวชี้วัด	ค่าเป้าหมาย					รวม ๕ ปี	กลยุทธ์
			๒๕๖๖	๒๕๖๗	๒๕๖๘	๒๕๖๙	๒๕๗๐		
ยุทธศาสตร์ที่ ๑ เสริมสร้าง องค์กร ธรรมาภิบาล	๑. การ บริหารงานของ องค์กร มี ประสิทธิภาพ และ ประสิทธิผล	๑.๑ ร้อยละของ บุคลากรและ สมาชิกสภา ท้องถิ่น ได้รับการ พัฒนาสมรรถนะ	๘๐	๘๐	๘๐	๘๐	๘๐	๘๐	๑.๑ พัฒนาสมรรถนะ บุคลากรและสมาชิก สภาท้องถิ่นแบบมือ อาชีพมุ่งผลสัมฤทธิ์
		๑.๒ จำนวน เทคโนโลยีที่ นำมาใช้ในการ ปฏิบัติงานของ องค์กร	๑	๑	๑	๑	๑	๕	๑.๒ ส่งเสริมการนำ เทคโนโลยีสารสนเทศ เพื่อเพิ่มประสิทธิภาพ ขององค์กร
		๑.๓ จำนวน ฐานข้อมูลที่ นำมาใช้ในการ บริหารจัดการของ องค์กร	๕	๕	๕	๕	๕	๒๕	๑.๓ ส่งเสริมการจัดทำ ฐานข้อมูลตามภารกิจ ของแต่ละส่วนราชการ
	๒. การพัฒนา ของท้องถิ่น อยู่ภายใต้การ มีส่วนร่วมใน การของภาค ส่วนต่างๆ อย่างทั่วถึง	๒.๑ จำนวน โครงการ/กิจกรรม ที่บูรณาการ ร่วมกับส่วน ราชการอื่น	๖	๗	๘	๙	๑๐	๑๐	๑.๔ มีการบูรณาการ การทำงานกับหน่วยงาน หรือส่วนราชการอื่น
		๒.๒ จำนวนทุก ภาคส่วนเข้ามามี ส่วนร่วมในการ บริหารงานของ องค์กร	๕	๕	๕	๕	๕	๒๕	๑.๕ ส่งเสริมให้ทุกภาค ส่วนมีส่วนร่วมในการ บริหารงานขององค์กร
		๒.๓ จำนวน เครือข่ายความ ร่วมมือในการ บริหารงานของ องค์กร	๒	๒	๒	๒	๒	๑๐	๑.๖ สร้างเครือข่าย ความร่วมมือในการ พัฒนาท้องถิ่น
๒.๔ จำนวน กิจกรรมที่ส่งเสริม สนับสนุน ประชาธิปไตย ความเสมอภาค และความ สมานฉันท์		๑	๑	๑	๑	๑	๕	๑.๗ ส่งเสริม สนับสนุน ประชาธิปไตย ความ เสมอภาค ความ สมานฉันท์ และสร้าง ความเข้มแข็งในชุมชน รักษาเกียรติภูมิของชาติ และเชิดชูสถาบัน พระมหากษัตริย์	



ยุทธศาสตร์การ พัฒนา	เป้าประสงค์	ตัวชี้วัด	ค่าเป้าหมาย						กลยุทธ์
			๒๕๖๖	๒๕๖๗	๒๕๖๘	๒๕๖๙	๒๕๗๐	รวม ๕ ปี	
ยุทธศาสตร์ที่ ๑ เสริมสร้าง องค์กร ธรรมาภิบาล	๓. การ บริหารงาน ขององค์กรมี ความโปร่งใส	๓.๑ จำนวนช่อง ทางการ ประชาสัมพันธ์ การดำเนินงาน ขององค์กร	๕	๖	๗	๗	๗	๗	๑.๘ ส่งเสริมการ ประชาสัมพันธ์การ ดำเนินงานของ องค์กรผ่านช่องทางที่ หลากหลาย
		๓.๒ ร้อยละของ คะแนน ITA	๙๓	๙๔	๙๕	๙๖	๙๗	๙๗	๑.๙ เสริมสร้างการ ทำงานให้เกิดความ โปร่งใส



ยุทธศาสตร์การพัฒนา	เป้าประสงค์	ตัวชี้วัด	ค่าเป้าหมาย						รวม ๕ ปี	กลยุทธ์
			๒๕๖๖	๒๕๖๗	๒๕๖๘	๒๕๖๙	๒๕๗๐			
ยุทธศาสตร์ที่ ๒ เสริมสร้างความเข้มแข็งด้านเศรษฐกิจและการท่องเที่ยว	๑.เพิ่มมูลค่าและรายได้จากผลผลิตทางการเกษตรและการท่องเที่ยว	๑.๑ จำนวนกลุ่มเกษตรกรที่ได้รับการพัฒนาประสิทธิภาพการผลิต โดยการใช้เทคโนโลยีหรือนวัตกรรม	๑	๑	๑	๑	๑	๕	๒.๑ ส่งเสริมการใช้เทคโนโลยีการเกษตรหรือนวัตกรรม เพื่อพัฒนาประสิทธิภาพการผลิตของกลุ่มเกษตรกร	
		๑.๒ จำนวนผลิตภัณฑ์ชุมชนหรือผลผลิตทางการเกษตรที่มีคุณภาพและได้มาตรฐาน	๑	๑	๑	๑	๑	๕	๒.๒ พัฒนาศักยภาพการผลิต ผลิตภัณฑ์ชุมชน หรือผลผลิตทางการเกษตรให้ได้มาตรฐาน	
		๑.๓ ร้อยละของจำนวนรายได้ที่เพิ่มขึ้นจากช่องทางการตลาดในการจำหน่ายผลิตภัณฑ์ชุมชนหรือผลผลิตทางการเกษตร	-	๕	๑๐	๑๕	๒๐	๒๐	๒.๓ พัฒนาช่องทางการจำหน่ายสินค้า	
		๑.๔ จำนวนโครงการ/กิจกรรมที่ส่งเสริมด้านการท่องเที่ยว	๓	๓	๓	๓	๓	๑๕	๒.๔ ส่งเสริม สนับสนุนให้มีการจัดโครงการ/กิจกรรม ด้านการท่องเที่ยวที่หลากหลาย	
		๑.๕ จำนวนกิจกรรมที่พัฒนา/ปรับปรุงสถานที่ท่องเที่ยว หรือสิ่งอำนวยความสะดวกให้มีมาตรฐาน	๒	๒	๒	๒	๒	๑๐	๒.๕ พัฒนา / ปรับปรุงสถานที่ท่องเที่ยว หรือสิ่งอำนวยความสะดวกให้มีมาตรฐาน	
		๑.๖ จำนวนช่องทางที่ใช้ในการประชาสัมพันธ์ด้านการท่องเที่ยว	๕	๕	๕	๕	๕	๒๕	๒.๖ ส่งเสริมการตลาดและการประชาสัมพันธ์การท่องเที่ยวให้เป็นที่รู้จัก	
		๑.๗ จำนวนกิจกรรมพัฒนาบุคลากรด้านการท่องเที่ยว	๑	๑	๑	๑	๑	๕	๒.๗ พัฒนาบุคลากรด้านการท่องเที่ยวให้มีความรู้และทักษะในการให้บริการ	



ยุทธศาสตร์การพัฒนา	เป้าประสงค์	ตัวชี้วัด	ค่าเป้าหมาย						รวม ๕ ปี	กลยุทธ์
			๒๕๖๖	๒๕๖๗	๒๕๖๘	๒๕๖๙	๒๕๗๐			
ยุทธศาสตร์ที่ ๒ เสริมสร้างความเข้มแข็งด้านเศรษฐกิจและการท่องเที่ยว		๑.๘ จำนวนรายได้จากการจัดเก็บภาษีโรงแรมเพิ่มขึ้น ไม่ต่ำกว่าร้อยละ ๑ จากฐานปีที่ผ่านมา	๑	๑	๑	๑	๑	๑	๒.๘ ส่งเสริมผู้ประกอบการด้านการโรงแรม ให้มีความรู้และเทคนิคใหม่ๆ เพื่อกระตุ้นให้นักท่องเที่ยวใช้บริการห้องพักเพิ่มขึ้น	
	๒. มีโครงสร้างพื้นฐาน/สิ่งอำนวยความสะดวกที่ได้มาตรฐานรองรับภาคการเกษตร/การท่องเที่ยว	๒.๑ จำนวนโครงสร้างพื้นฐาน/สิ่งอำนวยความสะดวก ที่ได้รับการก่อสร้าง/ปรับปรุง/แก้ไข ในภาคการเกษตร/การท่องเที่ยว	๓	๓	๓	๓	๓	๑๕	๒.๙ ก่อสร้าง/พัฒนา/ปรับปรุงแก้ไข โครงสร้างพื้นฐาน/สิ่งอำนวยความสะดวก ให้ได้มาตรฐานด้านภาคการเกษตร/การท่องเที่ยว	
		๒.๒ จำนวนระบบสาธารณูปโภคและสาธารณูปการที่ได้รับการพัฒนาให้ได้มาตรฐาน	๒	๓	๔	๔	๔	๔	๒.๑๐ พัฒนาระบบสาธารณูปโภคและสาธารณูปการให้ได้มาตรฐาน	
	๓. ชุมชนมีความเข้มแข็งสามารถบริหารจัดการตนเองตามแนวทางปรัชญาเศรษฐกิจพอเพียง	๓.๑ จำนวนโครงการ/กิจกรรมที่นำหลักปรัชญาเศรษฐกิจพอเพียงมาใช้ในการประกอบอาชีพ การเกษตรของชุมชน	๒	๒	๒	๒	๒	๑๐	๒.๑๑ จัดให้มีโครงการ/กิจกรรม ที่มีการนำแนวทางปรัชญาเศรษฐกิจพอเพียงมาใช้ในการบริหารจัดการตนเอง	
		๓.๒ จำนวนชุมชนที่มีความเข้มแข็งสามารถบริหารจัดการตนเองตามแนวทางปรัชญาเศรษฐกิจพอเพียง	๑	๑	๑	๑	๑	๕	๒.๑๒ ส่งเสริมให้ชุมชนมีความเข้มแข็ง สามารถบริหารจัดการตนเองตามแนวทางปรัชญาเศรษฐกิจพอเพียง	
	๔. ประชาชนมีองค์ความรู้และทักษะพัฒนาทักษะอาชีพ	๔.๑ จำนวนอาชีพที่ได้รับการพัฒนาความรู้และทักษะ	๒	๒	๒	๒	๒	๑๐	๒.๑๓ ส่งเสริมการสร้างอาชีพให้กับประชาชน เพื่อสร้างความมั่นคงด้านรายได้	



ยุทธศาสตร์การ พัฒนา	เป้าประสงค์	ตัวชี้วัด	ค่าเป้าหมาย						กลยุทธ์
			๒๕๖๖	๒๕๖๗	๒๕๖๘	๒๕๖๙	๒๕๗๐	รวม ๕ ปี	
ยุทธศาสตร์ที่ ๓ พัฒนาคุณภาพ ชีวิตของ ประชาชนทุกช่วง วัย	๑.ประชาชน ได้รับการ พัฒนา ด้าน สาธารณสุข อย่างมี คุณภาพ	๑.๑ จำนวน กิจกรรมการ ป้องกันและ ควบคุมโรคและ การดูแลสุขภาพ	๔	๔	๔	๔	๔	๔	๓.๑ จัดให้มีกิจกรรมการ ป้องกันและควบคุมโรค และการดูแลสุขภาพ
		๑.๒ จำนวน โครงการ/กิจกรรม ที่ส่งเสริม สนับสนุนการ ป้องกันและแก้ไข ปัญหายาเสพติด	๒	๒	๓	๓	๓	๓	๓.๒ ส่งเสริมสนับสนุน การป้องกันและแก้ไข ปัญหา ยา เสพติด
		๑.๓ จำนวน กิจกรรมที่ส่งเสริม พัฒนาศักยภาพ ผู้ทำหน้าที่ดูแล สุขภาพ	๒	๒	๓	๓	๔	๔	๓.๓ จัดให้มีกิจกรรมที่ ส่งเสริมพัฒนาศักยภาพ ผู้ทำหน้าที่ดูแลสุขภาพ
		๑.๔ ระดับ ความสำเร็จการ จัดตั้งศูนย์รับแจ้ง เหตุและสั่งการณ การแพทย์ฉุกเฉิน จังหวัดยะลา	๑	๒	๓	๔	๕	๕	๓.๔ ส่งเสริมสนับสนุน อบจ.ยะลา ให้เป็น ศูนย์กลางการ ประสานงานรับแจ้งเหตุ และสั่งการณในการ ช่วยเหลือผู้ประสบ อุบัติเหตุหรือเจ็บป่วย ฉุกเฉิน
	๒. เด็ก เยาวชน สตรี ผู้สูงอายุ ผู้พิการ ผู้ด้อยโอกาส และคนไร้ที่ พึ่ง ได้รับ การส่งเสริม และพัฒนา อย่างมี คุณภาพ	๒.๑ จำนวน กิจกรรมที่ส่งเสริม พัฒนาคุณภาพ ชีวิตของเด็ก เยาวชน สตรี ผู้สูงอายุ ผู้พิการ ผู้ด้อยโอกาส และ คนไร้ที่พึ่ง	๖	๗	๘	๘	๘	๘	๓.๕ ส่งเสริม/พัฒนา/ ยกระดับคุณภาพชีวิต ของเด็ก เยาวชน สตรี ผู้สูงอายุ ผู้พิการ ผู้ด้อยโอกาส และคนไร้ ที่พึ่ง
		๒.๒ จำนวน โครงการก่อสร้าง อาคารสถานที่เพื่อ ใช้เป็นศูนย์กลาง ในการใช้ ประโยชน์ ในการ จัดทำกิจกรรม ต่างๆ	๑๐	๑๐	๑๐	๑๐	๑๐	๑๐	๕๐



ยุทธศาสตร์การพัฒนา	เป้าประสงค์	ตัวชี้วัด	ค่าเป้าหมาย						รวม ๕ ปี	กลยุทธ์
			๒๕๖๖	๒๕๖๗	๒๕๖๘	๒๕๖๙	๒๕๗๐			
ยุทธศาสตร์ที่ ๓ พัฒนาคุณภาพ ชีวิตของ ประชาชนทุกช่วง วัย	๓.ประชาชน มีส่วนร่วมใน การจัดการ ทรัพยากรธร รมชาติและ สิ่งแวดล้อม ทุกพื้นที่	๓.๑ จำนวน โครงการ/กิจกรรม อนุรักษ์ ฟื้นฟูและ สร้างจิตสำนึกใน การส่งเสริมและ ป้องกันรักษา ทรัพยากรธรรมชาติและสิ่งแวดล้อม	๓	๔	๕	๕	๕	๕	๓.๗ ส่งเสริมการสร้าง จิตสำนึกของประชาชน ในการอนุรักษ์ ฟื้นฟูและ ป้องกันรักษา ทรัพยากรธรรมชาติและ สิ่งแวดล้อม	
	๔.ประชาชน มีคุณภาพ สิ่งแวดล้อม ที่ดีและ ปลอดภัย	๔.๑ ระดับ ความสำเร็จการ พัฒนาระบบการ จัดการขยะ อันตรายที่มี ประสิทธิภาพและ ครบวงจร	๑	๒	๓	๔	๕	๕	๓.๘ สร้างความร่วมมือ พัฒนาระบบการจัดการ ขยะอันตรายให้มี ประสิทธิภาพ	
		๔.๒ จำนวน เครือข่ายที่มีส่วน ร่วมในการจัดการ ขยะอันตราย	๖๐	๖๑	๖๒	๖๓	๖๔	๖๔	๓.๙ ส่งเสริมการผลิต และบริโภคที่เป็นมิตรต่อ สิ่งแวดล้อม	
	๕.ประชาชน มี ความ ปลอดภัยใน ชีวิต และ ทรัพย์สิน สังคมสันติ สุข	๕.๑ จำนวน กิจกรรมที่เป็นการ ป้องกันและ บรรเทาสาธารณ ภัย ให้ แก่ ประชาชน	๕	๕	๕	๕	๕	๑๕	๓.๑๐ จัดให้มีการ ป้องกันและบรรเทาสา ธารณภัย ให้ แก่ ประชาชน	
		๕.๒ จำนวน กิจกรรมที่ ดำเนินการเพื่อ ป้องกันและดูแล ความปลอดภัยใน ชีวิตและทรัพย์สิน ของประชาชน	๕	๕	๕	๕	๕	๑๕	๓.๑๑ เฝ้าระวังและดูแล ความปลอดภัยในชีวิต และทรัพย์สินของ ประชาชน	





ยุทธศาสตร์การพัฒนา	เป้าประสงค์	ตัวชี้วัด	ค่าเป้าหมาย						กลยุทธ์
			๒๕๖๖	๒๕๖๗	๒๕๖๘	๒๕๖๙	๒๕๗๐	รวม ๕ ปี	
ยุทธศาสตร์ที่ ๔ ส่งเสริม การศึกษา ศาสนาและ วัฒนธรรม การ กีฬา และภูมิ ปัญญาท้องถิ่น	๑.สถานศึกษา มีการบริหาร จัดการที่ดี การศึกษามี คุณภาพ และ ได้มาตรฐาน การศึกษา	๑.๑ ร้อยละ คุณภาพมาตรฐาน การศึกษาของ โรงเรียนในสังกัด เพิ่มขึ้น	๔	๔	๕	๕	๕	๕	๔.๑ พัฒนาระบบ คุณภาพการศึกษาให้ได้ มาตรฐาน ตาม มาตรฐานการศึกษาชาติ และมาตรฐานการศึกษา ของ อปท.
		๒.๑ ร้อยละของ ประชากร ในวัย เรียน ได้ รับ โอกาส การ เข้า ถึง การศึกษา ที่มีคุณภาพ อย่างเท่าเทียมและทั่วถึง	๖๐	๗๐	๘๐	๙๐	๑๐๐	๑๐๐	๔.๒ ลดความเหลื่อมล้ำ ทางการศึกษา เพิ่ม โอกาส การ เข้า ถึง การศึกษาที่มีคุณภาพ อย่างเท่าเทียมและทั่วถึง
		๒.๒ ร้อยละของ เด็ก ผู้ด้อยโอกาส ที่หลุดจากระบบ การศึกษา เข้ารับ การฝึกอาชีพตาม สมรรถภาพ	๑๐	๑๕	๒๐	๒๕	๓๐	๓๐	๔.๓ เพิ่มโอกาสการได้รับ การส่งเสริมอาชีพตาม สมรรถภาพอย่างทั่วถึง
	๒.ศาสนา ศิลปะวัฒน ธรรมชนบ ธรรม นิยม และ ภูมิปัญญา ท้องถิ่น	๒.๓ จำนวน กิจกรรม / โครงการตาม แนวทางหลัก ปรัชญาเศรษฐกิจ พอเพียง	๑๐	๑๕	๒๐	๒๕	๓๐	๓๐	๔.๔ ส่งเสริม สนับสนุน กิจกรรม/โครงการตาม แนวทางปรัชญาของ เศรษฐกิจพอเพียง
		๓.๑ จำนวน กิจกรรม ทาง ศาสนา และ ขนบธรรมเนียม ประเพณี ที่ได้รับ การส่งเสริม	๖	๗	๘	๘	๘	๘	๔.๕ ส่งเสริม สนับสนุน การจัดกิจกรรมทาง ศาสนา และ ขนบธรรมเนียมประเพณี
	๓.๒ จำนวน กิจกรรมที่อนุรักษ์ /ส่งเสริม ศิลปวัฒนธรรม และภูมิปัญญา ท้องถิ่น	๒	๒	๒	๒	๒	๒	๘	๔.๖ ส่งเสริม อนุรักษ์ ศิลปวัฒนธรรม และภูมิ ปัญญาท้องถิ่น



ยุทธศาสตร์การ พัฒนา	เป้าประสงค์	ตัวชี้วัด	ค่าเป้าหมาย						กลยุทธ์
			๒๕๖๖	๒๕๖๗	๒๕๖๘	๒๕๖๙	๒๕๗๐	รวม ๕ ปี	
ยุทธศาสตร์ที่ ๔ ส่งเสริม การศึกษา ศาสนาและ วัฒนธรรม การ กีฬา และภูมิ ปัญญาท้องถิ่น	๔. ประชาชน ได้รับการ ส่งเสริม ทางด้านการ กีฬาและ นันทนาการ	๔.๑ จำนวน กิจกรรมที่เด็ก เยาวชน และ ประชาชนได้รับ การส่งเสริม ทางด้านกีฬาและ นันทนาการ	๓	๓	๔	๔	๕	๕	๔.๗ ส่งเสริมการกีฬา และนันทนาการ ให้กับ เด็ก เยาวชน และ ประชาชน



## ๒.๗ จุดยืนทางยุทธศาสตร์ (Positioning) ขององค์การบริหารส่วนจังหวัดยะลา

### ยุทธศาสตร์ที่ ๑ เสริมสร้างองค์กรธรรมาภิบาล

- กลยุทธ์ที่ ๑ พัฒนาสมรรถนะบุคลากรและสมาชิกสภาท้องถิ่นแบบมืออาชีพมุ่งผลสัมฤทธิ์
- กลยุทธ์ที่ ๒ ส่งเสริมการนำเทคโนโลยีสารสนเทศเพื่อเพิ่มประสิทธิภาพขององค์กร
- กลยุทธ์ที่ ๓ ส่งเสริมการจัดทำฐานข้อมูลตามภารกิจของแต่ละส่วนราชการ
- กลยุทธ์ที่ ๔ มีการบูรณาการการทำงานกับหน่วยงานหรือส่วนราชการอื่น
- กลยุทธ์ที่ ๕ ส่งเสริมให้ประชาชนมีส่วนร่วมในการบริหารงานขององค์กร
- กลยุทธ์ที่ ๖ สร้างเครือข่ายความร่วมมือในการพัฒนาท้องถิ่น
- กลยุทธ์ที่ ๗ ส่งเสริม สนับสนุนประชาธิปไตย ความเสมอภาค ความमानอันดี และสร้างความเข้มแข็งในชุมชน รักษาเกียรติภูมิของชาติ และเชิดชูสถาบันพระมหากษัตริย์
- กลยุทธ์ที่ ๘ ส่งเสริมการประชาสัมพันธ์การดำเนินงานขององค์กรผ่านช่องทางที่หลากหลาย
- กลยุทธ์ที่ ๙ เสริมสร้างการทำงานให้เกิดความโปร่งใส

### ยุทธศาสตร์ที่ ๒ เสริมสร้างความเข้มแข็งด้านเศรษฐกิจและการท่องเที่ยว

- กลยุทธ์ที่ ๑ ส่งเสริมการใช้เทคโนโลยีการเกษตรหรือนวัตกรรม เพื่อพัฒนาประสิทธิภาพการผลิตของกลุ่มเกษตรกร
- กลยุทธ์ที่ ๒ พัฒนาศักยภาพการผลิต ผลิตภัณฑ์ชุมชน หรือผลผลิตทางการเกษตรให้ได้มาตรฐาน
- กลยุทธ์ที่ ๓ พัฒนาช่องทางการจำหน่ายสินค้า
- กลยุทธ์ที่ ๔ ส่งเสริม สนับสนุนให้มีการจัดโครงการ/กิจกรรม ด้านการท่องเที่ยวที่หลากหลาย
- กลยุทธ์ที่ ๕ พัฒนา /ปรับปรุงสถานที่ท่องเที่ยว หรือสิ่งอำนวยความสะดวกให้มีมาตรฐาน
- กลยุทธ์ที่ ๖ ส่งเสริมการตลาดและการประชาสัมพันธ์การท่องเที่ยวให้เป็นที่ยอมรับ
- กลยุทธ์ที่ ๗ พัฒนาบุคลากรด้านการท่องเที่ยวให้มีความรู้และทักษะในการให้บริการ
- กลยุทธ์ที่ ๘ ส่งเสริมผู้ประกอบการด้านการโรงแรม ให้มีความรู้และเทคนิคใหม่ๆ เพื่อกระตุ้นให้นักท่องเที่ยวใช้บริการห้องพักเพิ่มขึ้น
- กลยุทธ์ที่ ๙ ก่อสร้าง/พัฒนา/ปรับปรุงแก้ไข โครงสร้างพื้นฐาน/สิ่งอำนวยความสะดวก ให้ได้มาตรฐาน ด้านภาคการเกษตร/การท่องเที่ยว
- กลยุทธ์ที่ ๑๐ พัฒนาระบบสาธารณสุขโรคและสาธารณสุขการที่ได้มาตรฐาน
- กลยุทธ์ที่ ๑๑ จัดให้มีโครงการ/กิจกรรม ที่มีการนำแนวทางปรัชญาเศรษฐกิจพอเพียงมาใช้ ในการบริหารจัดการตนเอง
- กลยุทธ์ที่ ๑๒ ส่งเสริมให้ชุมชนมีความเข้มแข็ง สามารถบริหารจัดการตนเองตามแนวทางปรัชญาเศรษฐกิจพอเพียง
- กลยุทธ์ที่ ๑๓ ส่งเสริมการสร้างอาชีพให้กับประชาชน เพื่อสร้างความมั่นคงด้านรายได้

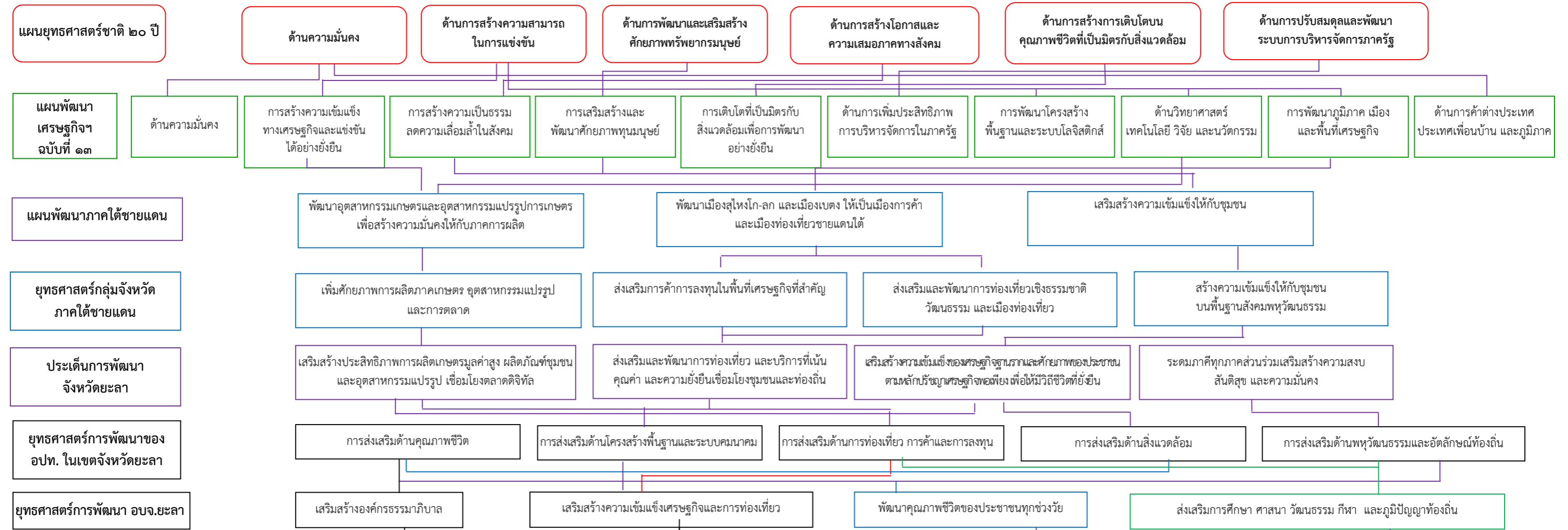
### ยุทธศาสตร์ที่ ๓ พัฒนาคุณภาพชีวิตของประชาชนทุกช่วงวัย

- กลยุทธ์ที่ ๑ จัดให้มีกิจกรรมการป้องกันและควบคุมโรคและการดูแลสุขภาพ
- กลยุทธ์ที่ ๒ ส่งเสริมสนับสนุนการป้องกันและแก้ไขปัญหาเสพติด
- กลยุทธ์ที่ ๓ จัดให้มีกิจกรรมที่ส่งเสริมพัฒนาคุณภาพผู้ทำหน้าที่ดูแลสุขภาพ
- กลยุทธ์ที่ ๔ ส่งเสริมสนับสนุน อบอุ่นใจ ให้เป็นศูนย์กลางการประสานงานรับแจ้งเหตุและสั่งการในการช่วยเหลือผู้ประสบอุบัติเหตุหรือเจ็บป่วยอุบัติเหตุ
- กลยุทธ์ที่ ๕ ส่งเสริม/พัฒนายกระดับคุณภาพชีวิตของเด็ก เยาวชน สตรี ผู้สูงอายุ ผู้ด้อยโอกาส และคนไร้ที่พึ่ง
- กลยุทธ์ที่ ๖ จัดให้มีอาคารสถานที่เพื่อเป็นศูนย์รวมของประชาชนเป็นแหล่งข้อมูลข่าวสาร การประชุมและการจัดกิจกรรมต่างๆ
- กลยุทธ์ที่ ๗ ส่งเสริมการสร้างจิตสำนึกของประชาชน ในการอนุรักษ์ฟื้นฟูและป้องกันรักษาทรัพยากรธรรมชาติและสิ่งแวดล้อม
- กลยุทธ์ที่ ๘ สร้างความร่วมมือพัฒนาระบบการจัดการขยะอันตรายให้มีประสิทธิภาพ
- กลยุทธ์ที่ ๙ ส่งเสริมการผลิตและบริโภคที่เป็นมิตรต่อสิ่งแวดล้อม
- กลยุทธ์ที่ ๑๐ จัดให้มีการป้องกันและบรรเทาสาธารณภัยให้แก่ประชาชน
- กลยุทธ์ที่ ๑๑ ฝึกระวังและดูแลความปลอดภัยในชีวิตและทรัพย์สินของประชาชน

### ยุทธศาสตร์ที่ ๔ ส่งเสริมการศึกษา ศาสนา วัฒนธรรม การกีฬา และภูมิปัญญาท้องถิ่น

- กลยุทธ์ที่ ๑ พัฒนาระบบคุณภาพการศึกษาให้ได้มาตรฐาน ตามมาตรฐานการศึกษาชาติและมาตรฐานการศึกษาของ อปท.
- กลยุทธ์ที่ ๒ ลดความเหลื่อมล้ำทางการศึกษา เพิ่มโอกาสการเข้าถึงการศึกษาที่มีคุณภาพอย่างเท่าเทียมและทั่วถึง
- กลยุทธ์ที่ ๓ เพิ่มโอกาสการได้รับการส่งเสริมให้ฝึกอาชีพตามสมรรถภาพอย่างทั่วถึง
- กลยุทธ์ที่ ๔ ส่งเสริม สนับสนุน กิจกรรม/โครงการ ตามแนวทางหลักปรัชญาเศรษฐกิจพอเพียง
- กลยุทธ์ที่ ๕ ส่งเสริม สนับสนุนการจัดกิจกรรมทางศาสนา และขนบธรรมเนียมประเพณี
- กลยุทธ์ที่ ๖ ส่งเสริมศิลปวัฒนธรรม และภูมิปัญญาท้องถิ่น
- กลยุทธ์ที่ ๗ ส่งเสริมการกีฬาและนันทนาการ ให้กับเด็กเยาวชน และประชาชน

๓.๓ ความเชื่อมโยงของยุทธศาสตร์ในภาพรวม



กลยุทธ์	๑.พัฒนาสมรรถนะบุคลากรและสมาชิกสภาท้องถิ่นแบบมืออาชีพมุ่งผลสัมฤทธิ์	๒.ส่งเสริมการนำเทคโนโลยีสารสนเทศเพื่อเพิ่มประสิทธิภาพขององค์กร	๓.ส่งเสริมการจัดทำฐานข้อมูลตามภารกิจของแต่ละส่วนราชการ	๔.ส่งเสริมให้มีบูรณาการการทำงานกับหน่วยงานหรือส่วนราชการอื่น	๕.ส่งเสริมให้ประชาชนมีส่วนร่วมในการบริหารงานขององค์กร	๑.เพิ่มประสิทธิภาพการผลิตด้วยการใช้เทคโนโลยีการเกษตรหรือนวัตกรรม	๒.พัฒนาศักยภาพการผลิต ผลผลิตต่อชุมชน หรือผลผลิตทางการเกษตรให้ได้มาตรฐาน	๓.พัฒนาช่องทางทางการจำหน่ายสินค้า	๔.ส่งเสริม สนับสนุนให้มีการจัดโครงการ/กิจกรรมด้านการท่องเที่ยวที่หลากหลาย	๕.พัฒนา / ปรับปรุงสถานที่ท่องเที่ยว หรือสิ่งอำนวยความสะดวกที่มีมาตรฐาน	๖.ส่งเสริมการตลาดและประชาสัมพันธ์การท่องเที่ยวให้เป็นที่รู้จัก	๗.พัฒนาบุคลากรด้านการท่องเที่ยว ให้มีความรู้ ทักษะในการให้บริการ	๑.จัดให้มีกิจกรรมการป้องกันและควบคุมโรคและการดูแลสุขภาพ	๒.ส่งเสริม สนับสนุนการป้องกันและแก้ไขปัญหาสุขภาพ	๓.จัดให้มีกิจกรรมที่ส่งเสริมพัฒนาคุณภาพผู้ทำหน้าที่ดูแลสุขภาพ	๔. ส่งเสริม สนับสนุน อบจ. ยะลา ให้เป็นศูนย์กลางการประสานงานรับแจ้งเหตุและสั่งการในเหตุช่วยเหลือผู้ประสบอุบัติเหตุหรือเจ็บป่วยฉุกเฉิน	๕.ส่งเสริม/พัฒนา/ยกระดับคุณภาพชีวิตของเด็ก เยาวชนสตรี ผู้สูงอายุ ผู้พิการ ผู้ด้อยโอกาส และคนไร้ที่พึ่ง	๑ พัฒนาระบบคุณภาพการศึกษาให้ได้มาตรฐาน ตามมาตรฐานการศึกษาชาติ การศึกษาขั้นพื้นฐาน การศึกษาของอปท.	๒ ลดความเหลื่อมล้ำทางการศึกษา เพิ่มโอกาสการเข้าถึงการศึกษาที่มีคุณภาพอย่างเท่าเทียมและเสมอภาค	๓ เพิ่มโอกาสการได้รับการส่งเสริมให้ฝึกอาชีพ ตามสมรรถภาพอย่างทั่วถึง	๔ ส่งเสริม สนับสนุนกิจกรรม/โครงการตามแนวปรัชญาเศรษฐกิจพอเพียง
	๖.สร้างเครือข่ายความร่วมมือในการพัฒนาท้องถิ่น	๗.ส่งเสริม สนับสนุน ประชาธิปไตย ความเสมอภาค ความสามัคคี และสร้างความเข้มแข็งในชุมชน รักษาเกียรติภูมิของชาติ และเชิดชูสถาบันพระมหากษัตริย์	๘.ส่งเสริมการประชาสัมพันธ์ การดำเนินการทางขององค์กรผ่านช่องทางที่หลากหลาย	๙.เสริมสร้างการทำงานให้เกิดความโปร่งใส	๑๐.ส่งเสริม ผู้ประกอบการด้านการท่องเที่ยว ให้มีความรู้ และเทคนิคใหม่ๆ เพื่อกระตุ้นให้นักท่องเที่ยวใช้บริการท่องเที่ยวเพิ่มขึ้น	๑๑.ก่อสร้าง/พัฒนา/ปรับปรุงแก้ไข โครงสร้างพื้นฐาน/สิ่งอำนวยความสะดวก ให้ได้มาตรฐาน ด้านภาคการเกษตร/การท่องเที่ยว	๑๒.พัฒนาระบบสารสนเทศภาครัฐให้ได้มาตรฐาน	๑๓.จัดให้มีโครงการ/กิจกรรมที่มีผู้นำแนวทางปรัชญาเศรษฐกิจพอเพียงมาใช้ในการบริหารจัดการตนเอง	๑๔.ส่งเสริมให้ชุมชนมีความเข้มแข็ง สามารถบริหารจัดการตนเองตามแนวทางปรัชญาเศรษฐกิจพอเพียง	๑๕.ส่งเสริมการสร้างอาชีพ ให้กับประชาชน เพื่อสร้างความมั่นคงด้านรายได้	๑๖.จัดให้มีอาคารสถานที่ เพื่อเป็นศูนย์รวมของประชาชน เป็นแหล่งข้อมูลข่าวสาร การประชุม และการจัดกิจกรรมต่างๆ	๑๗.ส่งเสริมการสร้างจิตสำนึกของประชาชนในการป้องกันรักษาทรัพยากรธรรมชาติและสิ่งแวดล้อม	๑๘.สร้างความร่วมมือพัฒนา ระบบการจัดการขยะอันตรายให้มีประสิทธิภาพ	๑๙. ส่งเสริมการผลิตและบริโภคที่เป็นมิตรกับสิ่งแวดล้อม	๒๐.จัดให้มีการป้องกัน และบรรเทาสาธารณภัยให้แก่ประชาชน	๒๑. ฝักระวังและดูแลความปลอดภัยในชีวิต และทรัพย์สินของประชาชน	๒๒. ส่งเสริม สนับสนุนการจัดกิจกรรมทางศาสนาและขนบธรรมเนียมประเพณี	๒๓. ส่งเสริม อนุรักษ์ ศิลปวัฒนธรรม และภูมิปัญญาท้องถิ่น	๒๔. ส่งเสริมการกีฬาและนันทนาการ ให้กับเด็ก เยาวชนและประชาชน		

แผนงาน	บริหารงานทั่วไป	สร้างความเข้มแข็งของชุมชน	เคหะและชุมชน	อุตสาหกรรม และการโยธา	ศาสนา วัฒนธรรมและนันทนาการ	การเกษตร	สาธารณสุข	การรักษาความสงบภายใน	สังคมสงเคราะห์	การศึกษา
ผลผลิต/โครงการ	- โครงการอบรมและพัฒนา ศักยภาพผู้บริหาร และบุคลากร - โครงการจัดท้าวัสต คุรุภัณฑ์ เพื่อใช้ในการปฏิบัติงาน - โครงการรู่กฎหมายได้ประโยชน์ - โครงการโลกทัศน์ประชาธิปไตยสู่เยาวชน	- โครงการ อบจ.ยะลาร่วมใจสานสัมพันธ์ฯ - โครงการก่อสร้างอาคารเอนกประสงค์ - โครงการพัฒนาศักยภาพเครือข่ายฯ - โครงการอุ่นไอรักสานสัมพันธ์ - โครงการส่งเสริม อนุรักษ์ทรัพยากร	- โครงการรับฟังความคิดเห็นของประชาชนในการบริการสาธารณะ - โครงการศูนย์ประสานงานและรวบรวมขยะอันตรายชุมชน	- ก่อสร้างอาคารเอนกประสงค์ - ซ่อมแซมบำรุงรักษากถนในความรับผิดชอบ ของ อบจ.ยะลา - โครงการก่อสร้างสะพาน	- โครงการปฏิบัติธรรมนำสุข - โครงการรักนี้ให้หนูสู่เด็กพิเศษ - โครงการอนุรักษ์ขนบธรรมเนียมประเพณี วัฒนธรรม และภูมิปัญญาท้องถิ่น - โครงการส่งเสริมและพัฒนากการท่องเที่ยว	- โครงการคลินิกเกษตรฯ จ.ยะลา - โครงการพัฒนาศักยภาพสมาชิกศูนย์เครือข่ายเกษตรรุ่นใหม่ฯ - โครงการพัฒนาและขุดลอกแหล่งน้ำ - โครงการส่งเสริมการอนุรักษ์ทุเรียนพื้นบ้าน	- โครงการล้อมรั้วล้อมรัก ปลอดภัย ไร้ภัยเรียน - โครงการป้องกันและแก้ไข ปัญหาสุขภาพเสพติด - โครงการเฝ้าระวัง ป้องกัน และแก้ไข ปัญหาโรคของโรคติดต่อ และโรคไม่ติดต่อใน จ.ยะลา	- โครงการพัฒนาศักยภาพ ศษภ. อบจ.ยะลา และภาคีเครือข่าย อปพร. - โครงการจัดระบบการแพทย์ฉุกเฉิน อบจ.ยะลา - ฯลฯ	- โครงการสร้างงาน สร้างอาชีพ คนพิการ - โครงการป็นเยี่ยมสร้างสุขผู้สูงอายุ - โครงการเสริมสร้างศักยภาพและความเข้มแข็งของผู้สูงอายุ - โครงการ อบจ.ยะลา ใส่ใจผู้สูงอายุ	- โครงการยกระดับคุณภาพการเรียนรู้ - โครงการส่งเสริมพัฒนาการจัดการศึกษา - โครงการส่งเสริมภาษามลายูสู่อาเซียน



### ๓. การวิเคราะห์เพื่อพัฒนาท้องถิ่น

#### ๓.๑ การวิเคราะห์กรอบการจัดทำยุทธศาสตร์ขององค์การบริหารส่วนจังหวัดยะลา

ผลการวิเคราะห์ศักยภาพเพื่อประเมินสถานภาพการพัฒนาขององค์การบริหารส่วนจังหวัดยะลา โดยใช้เทคนิค SWOT Analysis/Demand (Demand Analysis) / Global Demand และ Trend/ TOWS Matrix

สภาพแวดล้อมภายใน	<b>S –Strengths (จุดแข็ง)</b>	<b>W-Weakness (จุดอ่อน)</b>
สภาพแวดล้อมภายนอก	<ol style="list-style-type: none"> <li>๑. บุคลากรของ อบจ. ได้รับการฝึกอบรมอย่างต่อเนื่องและตรงสายงาน บุคลากรมีแรงจูงใจในการปฏิบัติงาน</li> <li>๒. มีเครื่องมืออำนวยความสะดวกในการปฏิบัติงาน</li> <li>๓. มีสวัสดิการที่ดี</li> <li>๔. เจ้าหน้าที่เพียงพอ</li> <li>๕. บุคลากรส่วนใหญ่เป็นคนในพื้นที่ เข้าใจสภาพปัญหา</li> <li>๖. บุคลากรมีความรู้ความสามารถและทักษะในการปฏิบัติหน้าที่ตรงสายงาน</li> <li>๗. บุคลากรมีการแลกเปลี่ยนเรียนรู้ด้านต่าง ๆ ที่เป็นประโยชน์ต่อการปฏิบัติงาน</li> <li>๘. ผู้บริหารงาน ยึดหลักธรรมาภิบาลในการบริหาร</li> <li>๙. การปฏิบัติงานมีคำสั่งมอบหมายงานอย่างชัดเจน</li> <li>๑๐. ยึดกฎระเบียบในการปฏิบัติงาน</li> <li>๑๑. ผู้บริหารมีความสัมพันธ์ที่ดีกับทุกภาคส่วน</li> <li>๑๒. ผู้บริหารให้ความสำคัญต่อการพัฒนาบุคลากร</li> <li>๑๓. มีแผน และแนวปฏิบัติที่ชัดเจน มีการมอบหมายเป็นลายลักษณ์อักษร</li> <li>๑๔. มีกลยุทธ์ในการทำงานที่ชัดเจน</li> <li>๑๕. โครงสร้างชัดเจน/สายบังคับบัญชา</li> <li>๑๖. มีการกำหนดวิสัยทัศน์ พันธกิจ และมีการประกาศให้บุคลากรรับรู้</li> <li>๑๗. มีการจัดสรรงบประมาณเพียงพอต่อการบริหาร</li> <li>๑๘. มีความสามัคคี มีส่วนร่วม ทำงานเป็นทีม ใจรักบริการ</li> </ol>	<ol style="list-style-type: none"> <li>๑. บุคลากรฝ่ายการคลังและบุคลากรทางการศึกษามีไม่เพียงพอต่อการปฏิบัติงาน</li> <li>๒. บุคลากรขาดความรู้ ความเข้าใจในเรื่องระเบียบกฎหมาย ที่จำเป็นในการปฏิบัติงาน</li> <li>๓. เจ้าหน้าที่บางฝ่ายขาดทักษะในด้านเทคโนโลยี</li> <li>๔. บุคลากรบางส่วนปฏิบัติงานไม่สอดคล้องกับตำแหน่ง</li> <li>๕. งานบางอย่างขาดการประชาสัมพันธ์อย่างต่อเนื่องให้กับประชาชนทราบ</li> <li>๖. การดำเนินงานตามภารกิจเกี่ยวกับโครงการ/กิจกรรม ของ อบจ. ยังขาดการวิเคราะห์ที่เกิดจากความต้องการ ของประชาชนในเขตพื้นที่ยะลา</li> <li>๗. การจัดทำโครงการและระบบการติดตาม การประเมินผลยังไม่ีประสิทธิภาพเพียงพอ</li> <li>๘. ไม่มีระบบ Big Data และระบบข้อมูลสารสนเทศที่ทันสมัย</li> </ol>



<p><u>O-Opportunities</u> <u>(โอกาส)</u></p>	<p><u>SO-Strategies (กลยุทธ์เชิงรุก)</u></p>	<p><u>WO- Strategies (กลยุทธ์เชิงแก้ไข)</u></p>
<p>๑. นโยบายของรัฐบาลให้ความสำคัญต่อองค์กรปกครองส่วนท้องถิ่น เนื่องจากเป็นหน่วยงานที่อำนาจหน้าที่ ให้บริการสาธารณะแก่ประชาชน</p> <p>๒. นโยบายมุ่งใจให้บุคลากรในพื้นที่สามจังหวัดชายแดนใต้มีระยะเวลาปฏิบัติงานที่คุ้มค่า</p> <p>๓. จังหวัดฉะเชิงเทรา มีทรัพยากรการท่องเที่ยวและศิลปวัฒนธรรม</p> <p>๔. รัฐบาลให้ความสำคัญกับบริบทพื้นที่จังหวัดชายแดนใต้</p> <p>๕. มีสถาบันทางการศึกษาระดับและหลากหลาย</p> <p>๖. มีศูนย์กลางของส่วนราชการต่างๆ</p> <p>๗. สามเหลี่ยมเศรษฐกิจ</p> <p>๘. มีเครือข่ายทางการบริหารจัดการที่ดีและการพัฒนาที่เข้มแข็ง</p> <p>๙. ติดชายแดนมาเลเซียความร่วมมือ ระบบโลจิสติกส์ สนามบิน</p> <p>๑๐. โรงไฟฟ้าเขื่อนบางลาง</p> <p>๑๑. สังคมพหุวัฒนธรรม</p>	<p>S.๑๗.O.๓พัฒนา แหล่งท่องเที่ยวและโบราณคดี จังหวัดฉะเชิงเทรา</p> <p>S๒.O.๙พัฒนาระบบโลจิสติกส์เชื่อมโยงการค้าการลงทุนระหว่างประเทศ</p> <p>S..O.๑ส่งเสริมสุขภาพ ผู้สูงอายุ ยาเสพติด (กลุ่มเปราะบาง) โครงการ ส่งเสริมสุขภาพ (วิถีใหม่)</p> <p>แพทย์แผนไทย,แพทย์ทางเลือก</p> <p>S..O. Durian City</p> <p>S..O. ไก่เบตง Ayam Betong Farm</p> <p>S..O. พัฒนาศูนย์กระจายสินค้า ช่องทางการจำหน่าย (วิถีใหม่)</p> <p>S..O. ส่งเสริมการทำพลังงานทดแทน</p> <p><b>S๑ O๘ พัฒนาบุคลากรโดยใช้เครือข่ายเป็นฐาน</b></p> <p>S๑๙ O๒O๖O๘สร้างทัศนคติที่ดีต่อองค์กรขยาย/เปิดช่องทางในการให้บริการ (ONE STOP SERVICE)</p>	<p>W.๘O.๑.จัดทำระบบฐานข้อมูลสารสนเทศ Big Data</p> <p>W๒.O.๘พัฒนาทรัพยากรมนุษย์(เสริมทักษะด้านเทคโนโลยี ด้านกฎระเบียบที่สอดคล้องกับตำแหน่ง)</p> <p>W..O.ลดความเสี่ยงและเพิ่มขีดความสามารถของชุมชนในการจัดการภัยพิบัติและภาวะวิกฤติ</p> <p>W..O. การจัดการขยะ (โครงการส่งเสริมให้ความรู้การแยกขยะ)</p>



T-Threats (อุปสรรค)	ST-Strategies (กลยุทธ์เชิงป้องกัน)	WT- Strategies (กลยุทธ์เชิงรับ)
<p>๑.ขาดการให้ความรู้ ความเข้าใจเกี่ยวกับกฎหมายที่เกี่ยวข้อง</p> <p>๒.นโยบายรัฐบาลไม่ชัดเจนและไม่ตรงประเด็น</p> <p>๓.มีการเปลี่ยนแปลงนโยบายมีผลกระทบต่อ การสนับสนุนงบประมาณ</p> <p>๔.ขาดการใช้กฎหมายอย่างจริงจัง</p> <p>๕.สภาพเศรษฐกิจมีผลกระทบต่อคุณภาพชีวิตโดยรวม</p> <p>๖.ปัญหาเศรษฐกิจ ส่งผลให้รายได้เฉลี่ยต่อครัวเรือนน้อยลง</p> <p>๗.งบประมาณถูกตัดและลดลง และเงินอุดหนุนจากรัฐบาลไม่เป็นหลักเกณฑ์ที่กำหนด</p> <p>๘.เด็กขาดความปลอดภัย ค่านิยม วัฒนธรรมที่ดี</p> <p>๙.เกิดการเลียนแบบวัฒนธรรมจากต่างประเทศ ในทางที่ไม่ดี</p> <p>๑๐.วัตถุนิยม</p> <p>๑๑.วัฒนธรรมตะวันตก</p> <p>๑๒.ค่านิยมเรียนแบบ</p> <p>๑๓.ครอบครัวแตกแยก</p> <p>๑๔.สถานการณ์การระบาดของโรคโควิดส่งผลต่อการ จัดบริการสาธารณสุข อบจ</p> <p>๑๕. เหตุการณ์ความไม่สงบในพื้นที่ส่งผลให้เป็นอุปสรรคในการพัฒนา</p> <p>๑๖.มีการแพร่กระจายของสื่อที่ไม่เหมาะสม</p>	<p>ST-Strategies (กลยุทธ์เชิงป้องกัน)</p> <p>S๑..T๑๐-๑๒..ปลูกฝังค่านิยม และส่งเสริม ศิลปวัฒนธรรม</p> <p>S๑๗.T๑๔.กำหนดมาตรการการท่องเที่ยววิถีใหม่</p>	<p>WT- Strategies (กลยุทธ์เชิงรับ)</p> <p>W๓..T๑๖..ส่งเสริมและพัฒนาทักษะ ในการผลิตสื่อเพื่อสร้างสรรค์ชายแดนได้</p>



<p><b>T-Threats (อุปสรรค)</b></p> <p>๑๗.เด็กและเยาวชนเข้าถึงสื่อได้ง่าย โดยขาดการควบคุม ดูแล ที่ถูกต้อง</p> <p>๑๘. สื่อต่างๆ TV DVD การ์ตูน Internet ทำให้วัยรุ่นมีค่านิยมพฤติกรรมทางเพศเปลี่ยนไป</p> <p>๑๙.เข้าถึงสื่อเสรีได้มากขึ้น</p> <p>๒๐.ขาดการควบคุมสื่ออย่างเคร่งครัด</p>		
--	--	--

### ๓.๒ การประเมินสถานการณ์สภาพแวดล้อมภายนอกที่เกี่ยวข้อง

#### ๑) การเปลี่ยนแปลงทางเศรษฐกิจ

สถานการณ์เศรษฐกิจโลกในปัจจุบันเกิดภาวะเศรษฐกิจโลกที่ถดถอย ส่งผลให้ราคาสินค้า การเกษตร ซึ่งเป็นพืชเศรษฐกิจหลักของประเทศไทยปรับตัวลดลงอย่างมาก ไม่ว่าจะเป็นข้าว ยางพารา มันสำปะหลัง ทำให้เกษตรกรขาดรายได้ กำลังซื้อไม่มี ทำให้เม็ดเงินเข้าสู่ระบบเศรษฐกิจมีไม่มากพอ เป็นปัจจัยที่ทำให้เศรษฐกิจของไทยชะลอตัวตามไปด้วย ยางพาราซึ่งเป็นพืชเศรษฐกิจที่สำคัญของจังหวัดชายแดนภาคใต้ มีราคาตกต่ำมาโดยตลอด ซึ่งแน่นอนว่าผลพวงจากปัญหาดังกล่าว ย่อมส่งผลกระทบต่อภาวะเศรษฐกิจของภูมิภาค และท้องถิ่นโดยรวมอย่างแน่นอน เพราะเมื่อราคายางตกต่ำ เกษตรกรผลิตยางออกจำหน่ายได้ราคาต่ำกว่าต้นทุนการผลิต ย่อมสร้างความเดือดร้อนให้กับเกษตรกรเป็นอย่างมาก เพราะเกษตรกรส่วนใหญ่มีฐานะยากจน มีรายได้ไม่เพียงพอกับรายจ่าย ทำให้ครอบครัวมีฐานะยากจนลง ความเป็นอยู่ลำบากยิ่งขึ้น ไม่มีเงินเพียงพอที่จะมาใช้จ่าย การทำธุรกรรมต่าง ๆ ในระบบเศรษฐกิจจะน้อยลง ปริมาณเงินหมุนเวียนในระบบเศรษฐกิจจะลดลง ส่งผลให้ภาวะเศรษฐกิจซบเซาลงด้วย

#### ๒) การเปลี่ยนแปลงทางสังคม

สถานการณ์ความไม่สงบในสามจังหวัดชายแดนภาคใต้ ยะลา นราธิวาส และปัตตานี ตลอดช่วงระยะเวลาที่ผ่านมาส่งผลกระทบต่อทั้งทางด้านสังคม เศรษฐกิจ และวัฒนธรรมในพื้นที่ ประเด็นปัญหาทางสังคม จะเห็นได้ชัดเจนจากภาพการสูญเสียชีวิตและทรัพย์สิน ความไม่มั่นคงในการประกอบอาชีพ รวมทั้ง ด้านความปลอดภัย สิ่งเหล่านี้เป็นผลกระทบโดยตรงต่อวิถีชีวิตความเป็นอยู่ภายในชุมชน ส่งผลกระทบต่อวิถีชีวิตความเป็นอยู่ด้านต่าง ๆ เช่น ด้านชีวิต ด้านอาชีพ ด้านทรัพย์สิน ด้านจิตใจ ทั้งนี้ ความสัมพันธ์ระหว่างเพื่อนร่วมชุมชนต่างศาสนา วัฒนธรรม ที่อยู่ร่วมกันมาด้วยความหวาดระแวง ไม่ไว้วางใจในภาครัฐ นำไปสู่ฐานของความคิดที่ขัดแย้งกัน รัฐบาลต้องปรับรูปแบบการปกครองในพื้นที่ที่มีวัฒนธรรมพิเศษให้เหมาะสมกับยุคสมัยและสถานการณ์ที่ควรจะเป็น ชุมชนทุกชุมชนมีส่วนต่อการปกป้องวิถีวัฒนธรรมท้องถิ่น มีส่วนร่วมทางการเมือง เพื่อกำหนดทิศทางของสังคมอย่างมีประสิทธิภาพ





### ๓) การเปลี่ยนแปลงทางการเมือง

การเมืองไทยในปัจจุบัน อยู่ในระบอบราชาธิปไตยภายใต้รัฐธรรมนูญ และประชาธิปไตยระบบรัฐสภา ซึ่งมีนายกรัฐมนตรีเป็นประมุขของรัฐบาล และพระมหากษัตริย์ซึ่งทรงอยู่ภายใต้รัฐธรรมนูญเป็นประมุขแห่งรัฐ ฝ่ายนิติบัญญัติและฝ่ายบริหารถ่วงดุลอำนาจซึ่งกันและกัน ส่วนฝ่ายตุลาการเป็นอิสระจากอีกสองฝ่าย การบริหารประเทศเพื่อให้บรรลุเป้าหมายประโยชน์สูงสุดต่อประเทศและประชาชน จำเป็นต้องมีนโยบายสาธารณะที่ดี และกระบวนการจัดการนโยบายต้องมีประสิทธิภาพ เพื่อให้เกิดผลในทางปฏิบัติ นโยบายของรัฐบาลในยุคปัจจุบัน โดยการนำของ พล.อ. ประยุทธ์ จันทร์โอชา นายกรัฐมนตรี ได้กำหนดนโยบาย ๑๑ ด้าน บนพื้นฐาน ๔ เรื่อง ยึดแนวพระราชดำริ เข้าใจ เข้าถึง พัฒนา ยึดปรัชญาเศรษฐกิจพอเพียง ยึดแผนพัฒนาเศรษฐกิจและสังคมแห่งชาติ และยึดความต้องการของประชาชน ซึ่งผลกระทบจากการกำหนดนโยบายและการบริหารงานของรัฐบาล ย่อมจะตกแก่ประชาชนทั่วไป คือ ประชาชนทุกคนต่างต้องการสิ่งจำเป็นพื้นฐาน คือ ความปลอดภัยในชีวิตและทรัพย์สิน การกินดีอยู่ดี และการมีสิทธิเสรีภาพ ผลความสำเร็จของนโยบายที่กำหนดไว้ จะเกิดขึ้นได้ต้องมาจากการมีส่วนร่วมของทุกภาคส่วน มากที่สุด การจัดสรรแบ่งปันทรัพยากรที่มีอยู่ในสังคมระหว่างกลุ่มผลประโยชน์และประชาชนอย่างเป็นธรรม มีประสิทธิภาพ และยึดถือคุณธรรมในการดำเนินการ

### ความเชื่อมโยงและการวิเคราะห์เพื่อการพัฒนาท้องถิ่น

จังหวัดยะลาอยู่ในกลุ่มจังหวัดภาคใต้ชายแดน ซึ่งประกอบด้วย จังหวัดยะลา ปัตตานี และนราธิวาส การรวมกลุ่มจังหวัดจะช่วยให้การวางกรอบทิศทางการพัฒนาและการใช้ประโยชน์ทรัพยากรเป็นไปได้อย่างมีระบบ และร่วมกันแก้ไขปัญหาระหว่างจังหวัดได้อย่างมีประสิทธิภาพ สำหรับจังหวัดยะลาจากการวิเคราะห์เพื่อการพัฒนาท้องถิ่น จะเห็นได้ว่า จังหวัดยะลามีศักยภาพเพียงพอที่จะสามารถพัฒนาเศรษฐกิจ โดยมีจุดแข็งที่น่าสนใจคือ เป็นจังหวัดที่ผังเมืองมีความสวยงามและเป็นระเบียบ มีความสะอาดที่สุดเมืองหนึ่งของประเทศไทย มีสถานที่ท่องเที่ยวเชิงประวัติศาสตร์และเชิงธรรมชาติ มีพื้นที่เกษตรกรรมที่อุดมสมบูรณ์ มีความหลากหลายทางวัฒนธรรม มีสถาบันการศึกษาทุกระดับ อีกทั้งรัฐบาลมีนโยบายที่เอื้ออำนวยต่อการพัฒนาเศรษฐกิจ สังคม และการแก้ไขปัญหาความไม่สงบในพื้นที่ ๓ จังหวัดชายแดนภาคใต้ คือ นโยบายการพัฒนาเมืองต้นแบบในพื้นที่ชายแดนใต้ อำเภอเบตง หนองจิก และสุไหงโก-ลก นโยบายการขับเคลื่อนการบริหารราชการ พื้นที่เกษตรกรรม กระแสการอนุรักษ์ทรัพยากรธรรมชาติและสิ่งแวดล้อม เพื่อลดความเปลี่ยนแปลงสภาวะของโลก การดูแลสุขภาพ การป้องกันและปราบปรามยาเสพติด การลดอุบัติเหตุ ความปลอดภัยในชีวิตและทรัพย์สินให้เป็นวาระแห่งชาติ โดยในห้วงระยะเวลา ๕ ปี จังหวัดยะลาได้กำหนดประเด็นการพัฒนาในด้านการเสริมสร้างความเข้มแข็งของระบบการบริหารจัดการการเกษตรและอุตสาหกรรมต่อเนื่องจากภาคการเกษตรที่แข่งขันได้ การเสริมสร้างความเข้มแข็งของอุตสาหกรรมการท่องเที่ยวเชิงนิเวศ วัฒนธรรม และการท่องเที่ยวชายแดน การพัฒนาคุณภาพชีวิต และศักยภาพของประชาชนตามปรัชญาของเศรษฐกิจพอเพียงและการระดมภาคีทุกภาคส่วนร่วมเสริมสร้างยะลาสันติสุข ที่ยั่งยืน

องค์การบริหารส่วนจังหวัดยะลาเป็นองค์กรปกครองส่วนท้องถิ่นที่มีขนาดใหญ่ มีอำนาจหน้าที่ครอบคลุมทั้งจังหวัด เป็นหน่วยงานที่ใกล้ชิดกับประชาชน สามารถรับรู้ปัญหาความต้องการของประชาชนในพื้นที่ และแก้ไขปัญหาได้อย่างตรงจุด มีอิสระในการปกครองตนเองตามเจตนารมณ์ของประชาชนและความเป็นอิสระในการกำหนดนโยบายการปกครอง การบริหาร การบริหารงานบุคคล การเงินและการคลัง และมีอำนาจหน้าที่ โดยเฉพาะในการจัดทำบริการสาธารณะต่างๆ ตามที่ได้รับมอบหมาย โดยในการจัดทำบริการสาธารณะจำเป็นจะต้องมีการกำหนดกรอบแนวทาง เพื่อใช้เป็นทิศทางในการดำเนินงาน และต้องคำนึงถึงความสอดคล้องและเชื่อมโยงกับกรอบทิศทางการพัฒนาที่เกี่ยวข้อง เช่น ยุทธศาสตร์ชาติ แผนพัฒนาเศรษฐกิจและสังคมแห่งชาติ แผนพัฒนาภาค แผนพัฒนากลุ่มจังหวัด ยุทธศาสตร์พัฒนาจังหวัด และยุทธศาสตร์การพัฒนาขององค์กรปกครองส่วนท้องถิ่นในเขตจังหวัด โดยในการกำหนดทิศทาง/ประเด็นการพัฒนา องค์การบริหารส่วนจังหวัดยะลา



ได้เปิดโอกาสให้ทุกภาคส่วนกำหนดภายใต้การวิเคราะห์ศักยภาพเพื่อการพัฒนาท้องถิ่น ด้านปัจจัยภายใน เช่น ศักยภาพด้านเศรษฐกิจ ด้านสังคม ด้านการศึกษา ด้านผังเมือง ด้านเทคโนโลยี ด้านทรัพยากรธรรมชาติและสิ่งแวดล้อม ประเด็นสถานการณ์ภายนอกที่เกี่ยวข้อง รวมทั้งแนวทาง/กรอบทิศทางของแผนระดับ ตลอดจนได้ทำการวิเคราะห์ความพร้อมและศักยภาพของบุคลากร/ประชาชน องค์กรเครือข่ายต่างๆ งบประมาณ เครื่องมือ เครื่องใช้ ระบบการบริหารจัดการ ระเบียบกฎหมายที่เอื้อต่อการดำเนินการจัดระบบบริการสาธารณะ ประกอบการจัดทำยุทธศาสตร์การพัฒนาท้องถิ่น ซึ่งองค์การบริหารส่วนจังหวัดยะลา จำเป็นต้องดำเนินการพัฒนาบุคลากรขององค์การบริหารส่วนจังหวัดยะลา ให้มีทักษะความรู้ ความสามารถ มีการเสริมสร้างเครือข่ายเพื่อช่วยเหลือการปฏิบัติงานและเปิดโอกาสให้ประชาชนเข้ามามีส่วนร่วมให้มากที่สุด ตลอดจนการพัฒนารายได้ ให้มีรายได้เพิ่มขึ้น เพื่อเสริมสร้างองค์กรให้มีความเข้มแข็ง เมื่อองค์กรเข้มแข็งก็สามารถดำเนินการจัดระบบบริการสาธารณะได้ตามความเหมาะสม ในด้านต่างๆ ได้แก่ ด้านการสร้างความเข้มแข็งด้านเศรษฐกิจและการท่องเที่ยว พัฒนาคุณภาพชีวิตของประชาชนทุกช่วงวัย การส่งเสริมด้านการศึกษา ศาสนาและวัฒนธรรม และภูมิปัญญาท้องถิ่น เป็นต้น เพื่อให้การจัดบริการสาธารณะขององค์การบริหารส่วนจังหวัดยะลา มีประสิทธิภาพ เศรษฐกิจมั่นคง ประชาชนมีคุณภาพชีวิตที่ดี



## ส่วนที่ ๓

### การนำแผนพัฒนาท้องถิ่นไปสู่การปฏิบัติ

#### ๑. ยุทธศาสตร์การพัฒนาและแผนงาน

ที่	ยุทธศาสตร์	ด้าน	แผนงาน	หน่วยงาน ที่รับผิดชอบ	หน่วยงาน สนับสนุน
๑.	เสริมสร้างองค์กร ธรรมาภิบาล	- บริหารทั่วไป - บริการชุมชน และสังคม - การเศรษฐกิจ	- บริหารงานทั่วไป - สร้างความเข้มแข็ง ของชุมชน - อุสาหกรรมและ การโยธา	สำนักปลัดฯ, สำนักเลขาฯ, กองการศึกษาฯ, กองการเจ้าหน้าที่, กองยุทธศาสตร์ฯ	กองยุทธศาสตร์ฯ, กองคลัง, กองช่าง
๒.	เสริมสร้างความ เข้มแข็งด้าน เศรษฐกิจและ การท่องเที่ยว	- บริการชุมชน และสังคม - การเศรษฐกิจ	- เคหะและชุมชน - สร้างความเข้มแข็ง ของชุมชน - การเกษตร - อุสาหกรรมและ การโยธา	กองช่าง สำนักปลัดฯ,	สำนักเลขาฯ, กองคลัง, กองการศึกษาฯ, กองยุทธศาสตร์ฯ
๓.	พัฒนาคุณภาพ ชีวิตของประชาชน ทุกช่วงวัย	- บริหารทั่วไป - บริการชุมชน และสังคม - การเศรษฐกิจ	- การรักษาความสงบ ภายใน - สาธารณสุข - สังคมสงเคราะห์ - สร้างความเข้มแข็ง ของชุมชน - อุสาหกรรม และการโยธา - การเกษตร	สำนักปลัดฯ, กองยุทธศาสตร์ฯ, กองช่าง, กองการศึกษาฯ, กองสาธารณสุขฯ	สำนักเลขาฯ, กองคลัง, กองยุทธศาสตร์ฯ
๔.	การส่งเสริม การศึกษา ศาสนา วัฒนธรรม การกีฬา และ ภูมิปัญญาท้องถิ่น	- บริหารทั่วไป - บริการชุมชน และสังคม	- บริหารงานทั่วไป - การศึกษา - ศาสนา วัฒนธรรม และนันทนาการ	กองการศึกษาฯ สำนักปลัดฯ	สำนักปลัดฯ, สำนักเลขาฯ, กองยุทธศาสตร์ฯ, กองคลัง, กองช่าง

- ๑๓๕ -

บัญชีสรุปโครงการพัฒนา  
แผนพัฒนาท้องถิ่น (พ.ศ. ๒๕๖๖ - ๒๕๗๐)  
ขององค์การบริหารส่วนจังหวัดยะลา

ยุทธศาสตร์	ปี ๒๕๖๖		ปี ๒๕๖๗		ปี ๒๕๖๘		ปี ๒๕๖๙		ปี ๒๕๗๐		รวม ๕ ปี	
	จำนวนโครงการ	งบประมาณ (บาท)	จำนวนโครงการ	งบประมาณ (บาท)	จำนวนโครงการ	งบประมาณ (บาท)	จำนวนโครงการ	งบประมาณ (บาท)	จำนวนโครงการ	งบประมาณ (บาท)	จำนวนโครงการ	งบประมาณ (บาท)
<b>๑) ยุทธศาสตร์การเสริมสร้างองค์กรธรรมาภิบาล</b>												
- แผนงานบริหารงานทั่วไป	๑๙	๑๑,๐๐๙,๐๐๐	๑๘	๑๕,๐๐๙,๐๐๐	๑๘	๕๐,๐๐๙,๐๐๐	๑๘	๕๐,๐๐๙,๐๐๐	๑๘	๕๐,๐๐๙,๐๐๐	๙๑	๑๗๖,๐๔๕,๐๐๐
- แผนงานสร้างความเข้มแข็งของชุมชน	๘	๓,๓๒๕,๐๐๐	๘	๓,๓๒๕,๐๐๐	๘	๓,๓๒๕,๐๐๐	๘	๓,๓๒๕,๐๐๐	๘	๓,๓๒๕,๐๐๐	๔๐	๑๖,๖๒๕,๐๐๐
- แผนงานการพาณิชย์	๑	๒,๐๐๐,๐๐๐	๑	๒,๐๐๐,๐๐๐	๑	๒,๐๐๐,๐๐๐	๑	๒,๐๐๐,๐๐๐	๑	๒,๐๐๐,๐๐๐	๕	๑๐,๐๐๐,๐๐๐
<b>รวม</b>	<b>๒๘</b>	<b>๑๖,๓๓๔,๐๐๐</b>	<b>๒๗</b>	<b>๒๐,๓๓๔,๐๐๐</b>	<b>๒๗</b>	<b>๕๕,๓๓๔,๐๐๐</b>	<b>๒๗</b>	<b>๕๕,๓๓๔,๐๐๐</b>	<b>๒๗</b>	<b>๕๕,๓๓๔,๐๐๐</b>	<b>๑๓๖</b>	<b>๒๐๒,๖๗๐,๐๐๐</b>
<b>๒) ยุทธศาสตร์การเสริมสร้างความเข้มแข็งด้านเศรษฐกิจและการท่องเที่ยว</b>												
- แผนงานสร้างความเข้มแข็งของชุมชน	๗	๑,๙๕๐,๐๐๐	๗	๑,๙๕๐,๐๐๐	๗	๑,๙๕๐,๐๐๐	๗	๑,๙๕๐,๐๐๐	๗	๑,๙๕๐,๐๐๐	๓๕	๙,๗๕๐,๐๐๐
- แผนงานการศาสนา วัฒนธรรมและนันทนาการ	๗	๘,๗๐๐,๐๐๐	๗	๘,๗๐๐,๐๐๐	๗	๘,๗๐๐,๐๐๐	๗	๘,๗๐๐,๐๐๐	๗	๘,๗๐๐,๐๐๐	๓๕	๔๓,๕๐๐,๐๐๐
- แผนงานอุตสาหกรรมและการโยธา	๔๓	๓๖๕,๙๘๑,๕๐๐	๔๖	๔๘๒,๑๖๕,๐๐๐	๕๐	๕๑๘,๑๒๕,๔๐๐	๕๓	๕๐๓,๖๓๔,๒๐๐	๕๓	๔๙๕,๕๙๓,๑๐๐	๒๔๕	๒,๓๖๕,๒๙๙,๒๐๐
- แผนงานการเกษตร	๒	๑๐,๐๐๐,๐๐๐	๓	๑๗,๔๘๐,๐๐๐	๒	๔,๐๐๐,๐๐๐	๑	๒,๐๐๐,๐๐๐	๑	๒,๕๐๐,๐๐๐	๙	๓๕,๙๘๐,๐๐๐
<b>รวม</b>	<b>๕๙</b>	<b>๓๘๖,๔๓๑,๕๐๐</b>	<b>๖๓</b>	<b>๕๑๐,๒๙๕,๐๐๐</b>	<b>๖๖</b>	<b>๕๓๒,๗๗๕,๔๐๐</b>	<b>๖๘</b>	<b>๕๑๖,๒๘๔,๒๐๐</b>	<b>๖๘</b>	<b>๕๐๘,๗๔๓,๑๐๐</b>	<b>๓๒๔</b>	<b>๒,๔๕๔,๕๒๙,๒๐๐</b>

- ๑๓๖ -

บัญชีสรุปโครงการพัฒนา  
แผนพัฒนาท้องถิ่น (พ.ศ. ๒๕๖๖ - ๒๕๗๐)  
ขององค์การบริหารส่วนจังหวัดยะลา

ยุทธศาสตร์	ปี ๒๕๖๖		ปี ๒๕๖๗		ปี ๒๕๖๘		ปี ๒๕๖๙		ปี ๒๕๗๐		รวม ๕ ปี	
	จำนวนโครงการ	งบประมาณ (บาท)	จำนวนโครงการ	งบประมาณ (บาท)	จำนวนโครงการ	งบประมาณ (บาท)	จำนวนโครงการ	งบประมาณ (บาท)	จำนวนโครงการ	งบประมาณ (บาท)	จำนวนโครงการ	งบประมาณ (บาท)
<b>๓) ยุทธศาสตร์การพัฒนาคุณภาพชีวิตของประชาชนทุกช่วงวัย</b>												
- แผนงานสาธารณสุข	๑๖	๘,๐๐๐,๐๐๐	๑๖	๘,๐๐๐,๐๐๐	๑๖	๘,๐๐๐,๐๐๐	๑๖	๘,๐๐๐,๐๐๐	๑๖	๘,๐๐๐,๐๐๐	๘๐	๔๐,๐๐๐,๐๐๐
- แผนงานการรักษาความสงบภายใน	๓	๑,๘๐๐,๐๐๐	๓	๑,๘๐๐,๐๐๐	๓	๑,๘๐๐,๐๐๐	๓	๑,๘๐๐,๐๐๐	๓	๑,๘๐๐,๐๐๐	๑๕	๙,๐๐๐,๐๐๐
- แผนงานเคหะและชุมชน	๒	๘๐๐,๐๐๐	๒	๘๐๐,๐๐๐	๒	๘๐๐,๐๐๐	๒	๘๐๐,๐๐๐	๒	๘๐๐,๐๐๐	๑๐	๔,๐๐๐,๐๐๐
- แผนงานสร้างความเข้มแข็งของชุมชน	๒	๕๐๐,๐๐๐	๒	๕๐๐,๐๐๐	๒	๕๐๐,๐๐๐	๒	๕๐๐,๐๐๐	๒	๕๐๐,๐๐๐	๑๐	๒,๕๐๐,๐๐๐
- แผนงานอุตสาหกรรมและการโยธา	๕	๒๓,๑๐๐,๐๐๐	๑	๗,๐๐๐,๐๐๐	๑	๗,๐๐๐,๐๐๐	๑	๗,๐๐๐,๐๐๐	๑	๗,๐๐๐,๐๐๐	๙	๕๑,๑๐๐,๐๐๐
- แผนงานการเกษตร	๕	๑,๕๕๐,๐๐๐	๕	๑,๖๕๐,๐๐๐	๕	๑,๖๕๐,๐๐๐	๕	๑,๖๕๐,๐๐๐	๕	๑,๖๕๐,๐๐๐	๒๕	๘,๑๕๐,๐๐๐
<b>รวม</b>	<b>๓๓</b>	<b>๓๕,๗๕๐,๐๐๐</b>	<b>๒๙</b>	<b>๑๙,๗๕๐,๐๐๐</b>	<b>๒๙</b>	<b>๑๙,๗๕๐,๐๐๐</b>	<b>๒๙</b>	<b>๑๙,๗๕๐,๐๐๐</b>	<b>๒๙</b>	<b>๑๙,๗๕๐,๐๐๐</b>	<b>๑๔๙</b>	<b>๑๑๔,๗๕๐,๐๐๐</b>
<b>๔) ยุทธศาสตร์การส่งเสริมการศึกษา ศาสนา วัฒนธรรม การกีฬา และภูมิปัญญาท้องถิ่น</b>												
- แผนงานการศึกษา	๕๑	๒๐,๖๙๐,๐๐๐	๔๕	๑๕,๙๘๐,๐๐๐	๔๕	๑๕,๘๔๐,๐๐๐	๔๔	๑๖,๑๑๐,๐๐๐	๔๕	๑๖,๓๗๐,๐๐๐	๒๓๐	๘๔,๙๙๐,๐๐๐
- แผนงานการศาสนา วัฒนธรรมและนันทนาการ	๒๒	๑๑,๐๔๕,๐๐๐	๒๒	๑๑,๐๔๕,๐๐๐	๒๔	๑๒,๙๔๕,๐๐๐	๒๔	๑๒,๙๔๕,๐๐๐	๒๔	๑๒,๙๙๕,๐๐๐	๑๑๖	๖๐,๙๗๕,๐๐๐
- แผนงานอุตสาหกรรมและการโยธา	๑	๑๑,๒๐๐,๐๐๐	-	-	-	-	-	-	-	-	๑	๑๑,๒๐๐,๐๐๐
<b>รวม</b>	<b>๗๔</b>	<b>๔๒,๙๓๕,๐๐๐</b>	<b>๖๗</b>	<b>๒๗,๐๒๕,๐๐๐</b>	<b>๖๙</b>	<b>๒๘,๗๘๕,๐๐๐</b>	<b>๖๘</b>	<b>๒๙,๐๕๕,๐๐๐</b>	<b>๖๙</b>	<b>๒๙,๓๖๕,๐๐๐</b>	<b>๓๔๗</b>	<b>๑๕๗,๑๖๕,๐๐๐</b>
<b>รวมทั้งสิ้น</b>	<b>๑๙๗</b>	<b>๘๘๑,๔๕๐,๕๐๐</b>	<b>๑๘๖</b>	<b>๕๗๗,๔๐๔,๐๐๐</b>	<b>๑๙๑</b>	<b>๖๓๖,๖๔๔,๔๐๐</b>	<b>๑๙๒</b>	<b>๖๒๐,๔๒๓,๒๐๐</b>	<b>๑๙๓</b>	<b>๖๑๓,๑๙๒,๑๐๐</b>	<b>๙๕๖</b>	<b>๒,๙๒๙,๑๑๔,๒๐๐</b>

รายละเอียดโครงการพัฒนา  
แผนพัฒนาท้องถิ่น (พ.ศ. ๒๕๖๖ - ๒๕๗๐)  
องค์การบริหารส่วนจังหวัดยะลา

ก. ยุทธศาสตร์จังหวัดที่ ๓ เสริมสร้างความเข้มแข็งของเศรษฐกิจฐานราก และศักยภาพของประชาชนตามหลักปรัชญาของเศรษฐกิจพอเพียง เพื่อให้มีวิถีชีวิตที่ยั่งยืน

ยุทธศาสตร์จังหวัดที่ ๒ ระดมภาคีทุกภาคส่วนร่วมเสริมสร้างความสงบ สันติสุข และความมั่นคง

ข. ยุทธศาสตร์การพัฒนาขององค์กรปกครองส่วนท้องถิ่นในเขตจังหวัดยะลา : ยุทธศาสตร์ที่ ๑ การส่งเสริมด้านคุณภาพชีวิต

: ยุทธศาสตร์ที่ ๔ การส่งเสริมด้านสิ่งแวดล้อม

๑. ยุทธศาสตร์ที่ ๑ เสริมสร้างองค์กรธรรมาภิบาล

แผนงานบริหารงานทั่วไป

ที่	โครงการ	วัตถุประสงค์	เป้าหมาย (ผลผลิต ของโครงการ)	งบประมาณและที่ผ่านมา					ตัวชี้วัด (KPI)	ผลลัพธ์ที่คาดว่าจะได้รับ	หน่วยงาน รับผิดชอบหลัก
				๒๕๖๖ (บาท)	๒๕๖๗ (บาท)	๒๕๖๘ (บาท)	๒๕๖๙ (บาท)	๒๕๗๐ (บาท)			
๑.	โครงการ Clean & Green สร้างความสุขในองค์กร	๑. เพื่อให้องค์กรน่าอยู่ มีภาพลักษณ์ และสภาพแวดล้อมที่ดี มีความสะอาดปลอดภัย ๒. เพื่อให้บุคลากรในองค์กรมีความรัก สามัคคี มีการทำงานเป็นทีม ๓. เพื่อให้บุคลากรในองค์กรได้รับรู้และเห็นคุณค่าของการมีสถานที่ทำงานที่น่าอยู่ ๔. เพื่อเพิ่มประสิทธิภาพในการทำงานให้ทันสมัย เป็นระบบ รวดเร็ว	ข้าราชการ ลูกจ้าง และพนักงานจ้าง องค์การบริหารส่วนจังหวัดยะลา	๓๔,๐๐๐ (อบจ.ยะลา)	๓๔,๐๐๐ (อบจ.ยะลา)	๓๔,๐๐๐ (อบจ.ยะลา)	๓๔,๐๐๐ (อบจ.ยะลา)	๓๔,๐๐๐ (อบจ.ยะลา)	ร้อยละ ๙๐ ของบุคลากรของ อบจ.ยะลา มีส่วนร่วมเกิด ความสามัคคี และพึงพอใจต่อ สภาพแวดล้อมที่ดีขององค์กร	๑. องค์การบริหารส่วนจังหวัดยะลา มีภาพลักษณ์ และสภาพแวดล้อมที่ดี มีความสะอาด ปลอดภัย และเป็นองค์กรที่น่าอยู่ ๒. บุคลากรในองค์กร มีความสามัคคีมีการทำงานเป็นทีม ๓. บุคลากรในองค์กร ได้รับรู้และเห็นคุณค่าของการมีสถานที่ทำงานที่น่าอยู่	สำนักปลัดฯ

ที่	โครงการ	วัตถุประสงค์	เป้าหมาย (ผลผลิต ของโครงการ)	งบประมาณและที่ผ่านมา					ตัวชี้วัด (KPI)	ผลลัพธ์ที่คาดว่าจะได้รับ	หน่วยงาน รับผิดชอบหลัก
				๒๕๖๖ (บาท)	๒๕๖๗ (บาท)	๒๕๖๘ (บาท)	๒๕๖๙ (บาท)	๒๕๗๐ (บาท)			
๒.	โครงการอบรมเชิงปฏิบัติการเสริมสร้างทักษะการใช้งานคอมพิวเตอร์ในสำนักงาน	๑. เพื่อให้บุคลากรในสังกัดมีทักษะการใช้งานดิจิทัล เทคโนโลยี อินเทอร์เน็ต และคอมพิวเตอร์ในสำนักงานอย่างมืออาชีพ ๒. เพื่อพัฒนาระดับความรู้ของบุคลากรในสังกัดสามารถปรับตัวให้เท่าทันกับการเปลี่ยนแปลงด้านเทคโนโลยีในปัจจุบัน ๓. เพื่อให้บุคลากรในสังกัดสามารถนำความรู้ที่ได้รับมาประยุกต์ใช้ในการปฏิบัติงานเพื่อเพิ่มประสิทธิภาพในการปฏิบัติงานและเกิดประโยชน์สูงสุด	บุคลากรในสังกัด องค์การบริหาร ส่วนจังหวัด จำนวน ๑๐๐ คน	๑๐๐,๐๐๐ (อบจ.ยะลา)	๑๐๐,๐๐๐ (อบจ.ยะลา)	๑๐๐,๐๐๐ (อบจ.ยะลา)	๑๐๐,๐๐๐ (อบจ.ยะลา)	๑๐๐,๐๐๐ (อบจ.ยะลา)	๑. ผู้เข้าร่วมโครงการมีความรู้ความเข้าใจเกี่ยวกับการใช้งานดิจิทัล เทคโนโลยี อินเทอร์เน็ต ๒. ผู้เข้าร่วมโครงการมีความพึงพอใจต่อการจัดโครงการ	๔. บุคลากรในองค์กรมีประสิทธิภาพในการทำงานเป็นระบบรวดเร็ว และประหยัด  ๑. บุคลากรในสังกัดองค์การบริหารส่วนจังหวัดยะลา มีความรู้และทักษะการใช้งานดิจิทัล เทคโนโลยี อินเทอร์เน็ต และการใช้งานคอมพิวเตอร์ในสำนักงาน ๒. บุคลากรในสังกัดองค์การบริหารส่วนจังหวัดยะลา มีความรู้เกี่ยวกับเทคโนโลยีใหม่ ๆ ๓. บุคลากรในสังกัดสามารถ นำความรู้ที่ได้รับมาประยุกต์ใช้เพื่อเพิ่มประสิทธิภาพในการปฏิบัติงาน	สำนักปลัดฯ

ที่	โครงการ	วัตถุประสงค์	เป้าหมาย (ผลผลิต ของโครงการ)	งบประมาณและที่ผ่านมา					ตัวชี้วัด (KPI)	ผลลัพธ์ที่คาดว่าจะได้รับ	หน่วยงาน รับผิดชอบหลัก
				๒๕๖๖ (บาท)	๒๕๖๗ (บาท)	๒๕๖๘ (บาท)	๒๕๖๙ (บาท)	๒๕๗๐ (บาท)			
๓.	โครงการประกาศ เจตจำนงของผู้บริหาร ในการต่อต้านการทุจริต	เพื่อแสดงเจตจำนงในการ ต่อต้านการทุจริตของ ผู้บริหารสมาชิกสภา อบจ. และบุคลากรในสังกัด ปลูกจิตสำนึกและค่านิยม ที่ถูกต้องในการป้องกันการ การทุจริต	คณะผู้บริหาร สมาชิกสภา และบุคลากร ในสังกัด อบจ. จำนวน ๒๐๐ คน	๒๕,๐๐๐ (อบจ.ยะลา)	๒๕,๐๐๐ (อบจ.ยะลา)	๒๕,๐๐๐ (อบจ.ยะลา)	๒๕,๐๐๐ (อบจ.ยะลา)	๒๕,๐๐๐ (อบจ.ยะลา)	กลุ่มเป้าหมาย ร้อยละ ๙๐ ได้ แสดงออกถึงการ รวมพลังสร้างจิต สำนึกร่วมกันใน การต่อต้านการ ทุจริต	๑. คณะผู้บริหาร สมาชิกสภา และ บุคลากรในสังกัดมีความ ตระหนักในการต่อต้าน ทุจริต ๒. การดำเนินงานถูกต้อง โปร่งใส เป็นไปตาม ระเบียบไม่มีปัญหา ร้องเรียนเกี่ยวกับการ ทุจริต	สำนักปลัดฯ
๔.	โครงการรูกฎหมาย ได้ประโยชน์	เพื่อเสริมสร้างองค์ความรู้ด้าน กฎหมายให้กับประชาชน ให้มีความรู้ถึงสิทธิหน้าที่ ประโยชน์ที่พึงได้จากรัฐ และ สามารถนำความรู้ที่ได้ไปใช้ ในการดำเนินชีวิตประจำวัน กรณีประสบปัญหา	ประชาชน หรือกลุ่ม ตัวแทน หรือกลุ่มผู้ ประสบความ เดือดร้อนจาก ปัญหาเกี่ยวกับ สิทธิต่างๆ จำนวน ๒๐๐ คน	๑๕๐,๐๐๐ (อบจ.ยะลา)	๑๕๐,๐๐๐ (อบจ.ยะลา)	๑๕๐,๐๐๐ (อบจ.ยะลา)	๑๕๐,๐๐๐ (อบจ.ยะลา)	๑๕๐,๐๐๐ (อบจ.ยะลา)	ประชาชนมีความรู้ ความเข้าใจด้าน สิทธิและกฎหมาย ที่เกี่ยวข้องใน ชีวิตประจำวัน	ประชาชนสามารถนำ ความรู้ไปใช้ในชีวิต ประจำวันและสามารถ ขยายผล ให้แก่เครือข่าย ในชุมชนได้	สำนักปลัดฯ



ที่	โครงการ	วัตถุประสงค์	เป้าหมาย (ผลผลิต ของโครงการ)	งบประมาณและที่ผ่านมา					ตัวชี้วัด (KPI)	ผลลัพธ์ที่คาดว่าจะได้รับ	หน่วยงาน รับผิดชอบหลัก
				๒๕๖๖ (บาท)	๒๕๖๗ (บาท)	๒๕๖๘ (บาท)	๒๕๖๙ (บาท)	๒๕๗๐ (บาท)			
๕.	โครงการจัดการเลือกตั้ง นายกองค์การบริหาร ส่วนจังหวัดยะลาและ สมาชิกสภาองค์การ บริหารส่วนจังหวัดยะลา	๑. เพื่อให้การเลือกตั้งนายก อบจ.ยะลาและสมาชิกสภา อบจ.ยะลา เป็นไปตาม ระเบียบ กฎหมาย และ ข้อกำหนดต่าง ๆ ที่เกี่ยวข้อง กับการเลือกตั้ง ๒. เพื่อให้การเลือกตั้งเป็นไป ด้วยความเรียบร้อย รวดเร็ว บริสุทธิ์ ยุติธรรม	นายก อบจ.ยะลา และสมาชิกสภา อบจ.ยะลา	๑,๐๐๐,๐๐๐ (อบจ.ยะลา)	๑,๐๐๐,๐๐๐ (อบจ.ยะลา)	๔๐,๐๐๐,๐๐๐ (อบจ.ยะลา)	๔๐,๐๐๐,๐๐๐ (อบจ.ยะลา)	๔๐,๐๐๐,๐๐๐ (อบจ.ยะลา)	ร้อยละ ๗๐ ของ ประชาชนไป ใช้สิทธิเลือกตั้ง นายกอบจ.ยะลา และสมาชิกสภา อบจ.ยะลา	๑. สามารถดำเนินการ เลือกตั้งนายก อบจ.ยะลา และ สมาชิกสภา อบจ.ยะลา และข้อกำหนดต่าง ๆ ๒. การเลือกตั้งเป็นไป ด้วยความบริสุทธิ์ ยุติธรรม	สำนักปลัดฯ
๖.	ซ่อมแซมบ้านพัก อบจ.ยะลา ที่อยู่ใน ความรับผิดชอบ ของกองคลัง	๑.เพื่อให้บ้านพักมีสภาพที่ แข็งแรงสะอาด น่าอยู่ ๒. เพื่อเพิ่มรายได้ให้แก่ อบจ.ยะลา	จำนวน ๑๒ หลัง คือ อ.เมืองยะลา ๓ หลัง อ.รามัน ๒ หลัง อ.ยะหา ๒ หลัง อ.เบตง ๒ หลัง อ.ธารโต ๑ หลัง อ.บันนังสตา ๒ หลัง	๑,๐๐๐,๐๐๐ (อบจ.ยะลา)	๑,๐๐๐,๐๐๐ (อบจ.ยะลา)	๑,๐๐๐,๐๐๐ (อบจ.ยะลา)	๑,๐๐๐,๐๐๐ (อบจ.ยะลา)	๑,๐๐๐,๐๐๐ (อบจ.ยะลา)	ร้อยละ ๙๐ ของ ผู้เข้าบ้าน มีความพึงพอใจ ในการบริหาร จัดการ	บ้านพักมีสภาพแข็งแรง ทนทาน สะอาดน่าอยู่ อบจ.ยะลามีรายได้ เพิ่มขึ้น	กองคลัง

ที่	โครงการ	วัตถุประสงค์	เป้าหมาย (ผลผลิต ของโครงการ)	งบประมาณและที่ผ่านมา					ตัวชี้วัด (KPI)	ผลลัพธ์ที่คาดว่าจะได้รับ	หน่วยงาน รับผิดชอบหลัก
				๒๕๖๖ (บาท)	๒๕๖๗ (บาท)	๒๕๖๘ (บาท)	๒๕๖๙ (บาท)	๒๕๗๐ (บาท)			
๗.	ซ่อมแซมและปรับปรุง สิ่งก่อสร้าง	เพื่อให้สามารถใช้งานได้ เป็นปกติ	สิ่งก่อสร้างที่อยู่ใน ความรับผิดชอบ ของ อบจ.	๓,๐๐๐,๐๐๐ (อบจ.ยะลา)	๓,๐๐๐,๐๐๐ (อบจ.ยะลา)	๓,๐๐๐,๐๐๐ (อบจ.ยะลา)	๓,๐๐๐,๐๐๐ (อบจ.ยะลา)	๓,๐๐๐,๐๐๐ (อบจ.ยะลา)	ร้อยละ ๙๐ ของ บุคลากรในสังกัด ขององค์กร	สามารถใช้ในการ ปฏิบัติงานได้เป็นปกติ	ทุกกอง
๘.	โครงการการประชุม แลกเปลี่ยนความรู้ ความคิดเห็นเพื่อเพิ่ม ประสิทธิภาพการ ปฏิบัติงาน	๑. เพื่อให้เกิดการแลกเปลี่ยน ข้อคิดเห็นและปรึกษาหารือ ข้อราชการต่าง ๆ ๒. เพื่อสร้างภาคีเครือข่าย ในการประสานงานระหว่าง อบจ.กับส่วนราชการต่าง ๆ ๓. เพื่อส่งเสริมการมีส่วนร่วม ในการพัฒนาท้องถิ่นกับทุก ภาคส่วน ๔. เพื่อประชาสัมพันธ์ ผลการดำเนินงานของอบจ.	หัวหน้าส่วนราชการ ต่าง ๆ ภาครัฐ ภาค เอกชน ที่ปรึกษาภาค ประชาชน สื่อมวลชนและ ประชาชนในพื้นที่ จังหวัดยะลา และ บุคลากรของ อบจ.	๒๐๐,๐๐๐ (อบจ.ยะลา)	๒๐๐,๐๐๐ (อบจ.ยะลา)	๒๐๐,๐๐๐ (อบจ.ยะลา)	๒๐๐,๐๐๐ (อบจ.ยะลา)	๒๐๐,๐๐๐ (อบจ.ยะลา)	ร้อยละ ๙๐ ของ ผู้เข้าร่วมโครงการ ได้แลกเปลี่ยน เรียนรู้และ รับทราบผลการ ดำเนินงานของ อบจ.	๑. เกิดการแลกเปลี่ยน ข้อคิดเห็นและปรึกษา หารือในข้อราชการต่าง ๆ ๒. อบจ. มีภาคีเครือข่าย ในการประสานงานกับ ส่วนราชการต่าง ๆ ๓. ทุกภาคส่วนเข้ามา มีส่วนร่วมในการพัฒนา ท้องถิ่น	สำนักงาน เลขานุการ อบจ.

ที่	โครงการ	วัตถุประสงค์	เป้าหมาย (ผลผลิต ของโครงการ)	งบประมาณและที่ผ่านมา					ตัวชี้วัด (KPI)	ผลลัพธ์ที่คาดว่าจะได้รับ	หน่วยงาน รับผิดชอบหลัก
				๒๕๖๖ (บาท)	๒๕๖๗ (บาท)	๒๕๖๘ (บาท)	๒๕๖๙ (บาท)	๒๕๗๐ (บาท)			
๙.	โครงการจ้างที่ปรึกษาในการออกแบบและจัดทำระบบสารสนเทศเพื่อการบริหารจัดการ	เพื่อออกแบบในการจัดวางระบบสารสนเทศและฐานข้อมูลของแต่ละส่วนราชการ พร้อมทั้งแนวทางการนำเสนอสารสนเทศสำหรับผู้ใช้งานในแต่ละระดับ	มีการออกแบบระบบการบริหารจัดการที่มีประสิทธิภาพและเหมาะสมกับภารกิจงานขององค์กร	๑,๐๐๐,๐๐๐ (อบจ.ยะลา)	-	-	-	-	รูปแบบการจัดวางระบบสารสนเทศ จำนวน ๑ ระบบ	องค์กรมีรูปแบบการจัดวางระบบสารสนเทศเพื่อการบริหารจัดการได้อย่างเหมาะสมและมีประสิทธิภาพ	กองยุทธศาสตร์ฯ
๑๐.	โครงการจัดทำระบบข้อมูลสารสนเทศเพื่อการบริหารจัดการ	เพื่อให้องค์กรมีระบบสารสนเทศสามารถจัดเก็บข้อมูล การวางแผนการติดตามความก้าวหน้า และสามารถเชื่อมโยงข้อมูลกับฐานข้อมูลอื่นที่เกี่ยวข้องในลักษณะการแบ่งปันข้อมูลร่วมกัน	มีระบบข้อมูลสารสนเทศเพื่อการบริหารจัดการองค์กรที่มีประสิทธิภาพ	-	๕,๐๐๐,๐๐๐ (อบจ.ยะลา)	๑,๐๐๐,๐๐๐ (อบจ.ยะลา)	๑,๐๐๐,๐๐๐ (อบจ.ยะลา)	๑,๐๐๐,๐๐๐ (อบจ.ยะลา)	ระบบข้อมูลสารสนเทศ จำนวน ๑ ระบบ	การบริหารจัดการสามารถตอบสนองและแก้ไขปัญหาความเดือดร้อนของประชาชนอย่างมีประสิทธิภาพ	กองยุทธศาสตร์ฯ

ที่	โครงการ	วัตถุประสงค์	เป้าหมาย (ผลผลิต ของโครงการ)	งบประมาณและที่ผ่านมา					ตัวชี้วัด (KPI)	ผลลัพธ์ที่คาดว่าจะได้รับ	หน่วยงาน รับผิดชอบหลัก
				๒๕๖๖ (บาท)	๒๕๖๗ (บาท)	๒๕๖๘ (บาท)	๒๕๖๙ (บาท)	๒๕๗๐ (บาท)			
๑๑.	อบรมพัฒนาศักยภาพ คณะผู้บริหาร และ สมาชิกสภาองค์การบริหาร ส่วนจังหวัด	๑. เพื่อเสริมสร้างองค์ความรู้และพัฒนาสมรรถนะให้กับคณะผู้บริหารและสมาชิกสภาองค์การบริหารส่วนจังหวัดยะลา ๒. เพื่อนำความรู้และประสบการณ์จากการศึกษาดูงานมาพัฒนาองค์กรและท้องถิ่นและการสร้างมีเครือข่ายเพื่อประสานความสัมพันธ์กับหน่วยงานต่าง ๆ	คณะผู้บริหาร/ ประธานสภา/ รองประธานสภา/ สมาชิกสภา อบจ./ เลขานุการนายกฯ/ ที่ปรึกษานายกฯ	๕๐๐,๐๐๐ (อบจ.ยะลา)	๕๐๐,๐๐๐ (อบจ.ยะลา)	๕๐๐,๐๐๐ (อบจ.ยะลา)	๕๐๐,๐๐๐ (อบจ.ยะลา)	๕๐๐,๐๐๐ (อบจ.ยะลา)	ร้อยละ ๙๐ ของบุคลากรที่เข้าร่วมโครงการ/กิจกรรมมีความพึงพอใจ	๑. ผู้เข้าร่วมโครงการได้รับองค์ความรู้และได้พัฒนาสมรรถนะในการบริหารงาน เกิดประโยชน์สูงสุดต่อองค์กรและประชาชนในท้องถิ่น ๒. ผู้เข้าร่วมโครงการสามารถนำประสบการณ์จากการศึกษาดูงานมาปรับใช้ในการปฏิบัติงานได้อย่างมีประสิทธิภาพและประสิทธิผลและได้สร้างความสัมพันธ์กับเครือข่ายกับหน่วยงานต่าง ๆ	สำนักงาน เลขานุการ อบจ.

ที่	โครงการ	วัตถุประสงค์	เป้าหมาย (ผลผลิต ของโครงการ)	งบประมาณและที่ผ่านมา					ตัวชี้วัด (KPI)	ผลลัพธ์ที่คาดว่าจะได้รับ	หน่วยงาน รับผิดชอบหลัก
				๒๕๖๖ (บาท)	๒๕๖๗ (บาท)	๒๕๖๘ (บาท)	๒๕๖๙ (บาท)	๒๕๗๐ (บาท)			
๑๒.	โครงการพัฒนา องค์ความรู้ ทักษะ และสมรรถนะ บุคลากรสังกัด อบจ.ยะลา	๑. เพื่อพัฒนาองค์ ความรู้ ทักษะ และ สมรรถนะของบุคลากร สังกัด อบจ.ยะลา รองรับการขับเคลื่อน ระบบราชการ ๔.๐ ๒. เพื่อพัฒนาการ ปฏิบัติหน้าที่ราชการ รองรับการกระจาย อำนาจและการบริการ สาธารณะ ๓. เพื่อพัฒนาการปฏิบัติ งานตามยุทธศาสตร์ อบจ. ให้มีประสิทธิภาพ	จัดฝึกอบรมสัมมนา และทัศนศึกษาดูงาน ให้กับบุคลากร อบจ.ยะลา	๒,๐๐๐,๐๐๐ (อบจ.ยะลา)	๒,๐๐๐,๐๐๐ (อบจ.ยะลา)	๒,๐๐๐,๐๐๐ (อบจ.ยะลา)	๒,๐๐๐,๐๐๐ (อบจ.ยะลา)	๒,๐๐๐,๐๐๐ (อบจ.ยะลา)	ร้อยละ ๘๐ ของ บุคลากรได้รับ ความรู้และ ประสบการณ์เพื่อ นำมาใช้ในการ ปฏิบัติงาน ให้มีประสิทธิภาพ มากยิ่งขึ้น และ มีความพึงพอใจ	๑. บุคลากร อบจ. มีองค์ความรู้ ทักษะและสมรรถนะ รองรับการขับเคลื่อน ระบบราชการ ๔.๐ ๒.บุคลากร อบจ.มีความรู้ ความเข้าใจในการ ปฏิบัติหน้าที่ราชการ รองรับการกระจายอำนาจ และการบริการสาธารณะ ๓. บุคลากร อบจ.มีการ พัฒนางานตาม ยุทธศาสตร์อบจ.ได้อย่าง มีประสิทธิภาพ	กองการ เจ้าหน้าที่

ที่	โครงการ	วัตถุประสงค์	เป้าหมาย (ผลผลิต ของโครงการ)	งบประมาณและที่ผ่านมา					ตัวชี้วัด (KPI)	ผลลัพธ์ที่คาดว่าจะได้รับ	หน่วยงาน รับผิดชอบหลัก
				๒๕๖๖ (บาท)	๒๕๖๗ (บาท)	๒๕๖๘ (บาท)	๒๕๖๙ (บาท)	๒๕๗๐ (บาท)			
๑๓.	โครงการอบรมกฎหมาย ในการปฏิบัติงานของ อปท. และกฎหมายที่เกี่ยวข้อง	๑. เพื่อเสริมสร้างความรู้ ความเข้าใจเกี่ยวกับการใช้ ระเบียบ กฎหมายและ หนังสือสั่งการในการ ปฏิบัติงานของ อปท. ๒. เพื่อส่งเสริมความรู้ กฎหมาย อปท. ที่มีการ ประกาศใช้ แก้ไข เพิ่มเติม ให้ปฏิบัติตามได้อย่าง ถูกต้อง ๓. เพื่อเสริมสร้างความรู้ ความเข้าใจในการปฏิบัติ ราชการจากกรณีศึกษา	จัดอบรมให้ความรู้ บุคลากร อบจ.	๕๐๐,๐๐๐ (อบจ.ยะลา)	๕๐๐,๐๐๐ (อบจ.ยะลา)	๕๐๐,๐๐๐ (อบจ.ยะลา)	๕๐๐,๐๐๐ (อบจ.ยะลา)	๕๐๐,๐๐๐ (อบจ.ยะลา)	ร้อยละ ๘๐ ของ บุคลากรได้มี ความรู้ความเข้าใจ เกี่ยวกับกฎหมาย และระเบียบที่ใช้ ในการปฏิบัติงาน	บุคลากร อบจ.มีความรู้ ความเข้าใจเกี่ยวกับ กฎหมายและระเบียบ ในการปฏิบัติราชการ ได้อย่างถูกต้องและ มีประสิทธิภาพมากยิ่งขึ้น	กองการ เจ้าหน้าที่

ที่	โครงการ	วัตถุประสงค์	เป้าหมาย (ผลผลิต ของโครงการ)	งบประมาณและที่ผ่านมา					ตัวชี้วัด (KPI)	ผลลัพธ์ที่คาดว่าจะได้รับ	หน่วยงาน รับผิดชอบหลัก
				๒๕๖๖ (บาท)	๒๕๖๗ (บาท)	๒๕๖๘ (บาท)	๒๕๖๙ (บาท)	๒๕๗๐ (บาท)			
๑๔.	โครงการส่งเสริม ค่านิยม รักษาความ ซื่อสัตย์สุจริต และเสริมสร้าง คุณธรรม จริยธรรม	๑. เพื่อสร้างวัฒนธรรมและ ค่านิยมของ อบจ.ยะลา ในความซื่อสัตย์สุจริต ๒. เพื่อปลูกฝังจิตสำนึก ให้บุคลากร อบจ.ยะลา นำหลักคุณธรรมจริยธรรม เป็นแนวทางในการปฏิบัติ ราชการ๓. เพื่อพัฒนา บุคลากรอบจ.ยะลา ให้มี จิตบริการ เข้าถึงประชาชน อย่างทั่วถึง	จัดอบรมให้ความรู้ เชิงวิชาการ/ ปฏิบัติการและ การบรรยายให้กับ บุคลากรอบจ.ยะลา	๒๐๐,๐๐๐ (อบจ.ยะลา)	๒๐๐,๐๐๐ (อบจ.ยะลา)	๒๐๐,๐๐๐ (อบจ.ยะลา)	๒๐๐,๐๐๐ (อบจ.ยะลา)	๒๐๐,๐๐๐ (อบจ.ยะลา)	ร้อยละ ๘๐ ของ บุคลากรได้รับ นำความรู้ที่ได้รับ เข้าใจและมีความ พึงพอใจ	๑. บุคลากร อบจ. มีวัฒนธรรมและค่านิยม มีความซื่อสัตย์สุจริต ในการปฏิบัติงาน ๒. บุคลากร อบจ. มีจิตสำนึกที่ดีในการ ปฏิบัติงาน มีคุณธรรมจริยธรรม ๓. บุคลากร อบจ. มีจิตบริการเข้าถึง ประชาชน ได้อย่างทั่วถึง	กองการ เจ้าหน้าที่
๑๕.	โครงการเสริมสร้างผู้นำ แห่งการเปลี่ยนแปลง และบริหารความ เปลี่ยนแปลง	๑. เพื่อเสริมสร้างให้การ เป็นผู้นำแห่งการเปลี่ยนแปลง เพื่อรองรับระบอบราชการแนวใหม่ ๒. เพื่อพัฒนาศักยภาพผู้นำ ทางการบริหารภายใต้ความ เปลี่ยนแปลงของระบอบราชการ ๓. เพื่อการขับเคลื่อนการ บริหารในเชิงยุทธศาสตร์	จัดฝึกอบรม บรรยายให้ความรู้ ตามหลักการบริหาร ความเปลี่ยนแปลง และเชิงปฏิบัติการ ให้กับบุคลากร อบจ.ยะลา	๒๐๐,๐๐๐ (อบจ.ยะลา)	๒๐๐,๐๐๐ (อบจ.ยะลา)	๒๐๐,๐๐๐ (อบจ.ยะลา)	๒๐๐,๐๐๐ (อบจ.ยะลา)	๒๐๐,๐๐๐ (อบจ.ยะลา)	ร้อยละ ๘๐ ของ ผู้เข้าร่วมโครงการ ได้รับความรู้ความ เข้าใจในการเป็น ผู้นำและบริหาร การเปลี่ยนแปลง และมีความพึงพอใจ	๑. บุคลากร อบจ.มีภาวะ ผู้นำในการเปลี่ยนแปลง สามารถบริหารงาน ขับเคลื่อนงานได้อย่าง มีประสิทธิภาพ	กองการ เจ้าหน้าที่

ที่	โครงการ	วัตถุประสงค์	เป้าหมาย (ผลผลิต ของโครงการ)	งบประมาณและที่ผ่านมา					ตัวชี้วัด (KPI)	ผลลัพธ์ที่คาดว่าจะได้รับ	หน่วยงาน รับผิดชอบหลัก
				๒๕๖๖ (บาท)	๒๕๖๗ (บาท)	๒๕๖๘ (บาท)	๒๕๖๙ (บาท)	๒๕๗๐ (บาท)			
๑๖.	โครงการพัฒนาบุคลากรด้านเทคโนโลยีดิจิทัล	เพื่อส่งเสริมสนับสนุนให้บุคลากร อบจ. นำเทคโนโลยีดิจิทัลมาใช้ในการปฏิบัติงานและพัฒนางาน	จัดอบรมให้ความรู้บุคลากร อบจ.	๒๐๐,๐๐๐ (อบจ.ยะลา)	๒๐๐,๐๐๐ (อบจ.ยะลา)	๒๐๐,๐๐๐ (อบจ.ยะลา)	๒๐๐,๐๐๐ (อบจ.ยะลา)	๒๐๐,๐๐๐ (อบจ.ยะลา)	ร้อยละ ๘๐ ของผู้เข้าร่วมโครงการมีความรู้ ความเข้าใจและมีความพึงพอใจ	๑. บุคลากร อบจ. สามารถนำความรู้และใช้เทคโนโลยีดิจิทัลในการปฏิบัติงานและพัฒนางาน ๒. เป็นองค์กรที่สร้างสรรค์นวัตกรรม	กองการเจ้าหน้าที่
๑๗.	โครงการจัดการเรียนรู้ผ่านระบบ e-Learning	๑. เพื่อให้มีระบบการเรียนรู้ผ่านสื่ออิเล็กทรอนิกส์ e-Learning ภายในสำนักงาน ๒. เพื่อสร้างกระบวนการเรียนรู้ผ่านระบบ e-Learning ๓. เพื่อจัดทำเนื้อหาหลักสูตรฝึกอบรมออนไลน์	จัดทำระบบการฝึกอบรมออนไลน์ให้กับบุคลากร อบจ.	๒๕๐,๐๐๐ (อบจ.ยะลา)	๒๕๐,๐๐๐ (อบจ.ยะลา)	๒๕๐,๐๐๐ (อบจ.ยะลา)	๒๕๐,๐๐๐ (อบจ.ยะลา)	๒๕๐,๐๐๐ (อบจ.ยะลา)	ร้อยละ ๘๐ ของบุคลากร อบจ. ได้รับการฝึกอบรมออนไลน์และมีความพึงพอใจ	๑. สามารถจัดทำระบบการเรียนรู้ผ่านสื่ออิเล็กทรอนิกส์เพื่อใช้ในสำนักงานได้ ๒. สามารถจัดทำหลักสูตรและกระบวนการในการเรียนรู้ผ่านระบบ e-Learning ได้	กองการเจ้าหน้าที่



ที่	โครงการ	วัตถุประสงค์	เป้าหมาย (ผลผลิต ของโครงการ)	งบประมาณและที่ผ่านมา					ตัวชี้วัด (KPI)	ผลลัพธ์ที่คาดว่าจะได้รับ	หน่วยงาน รับผิดชอบหลัก
				๒๕๖๖ (บาท)	๒๕๖๗ (บาท)	๒๕๖๘ (บาท)	๒๕๖๙ (บาท)	๒๕๗๐ (บาท)			
๑๘.	โครงการเสริมสร้างองค์ความรู้ด้านประชาธิปไตยเพื่อการมีส่วนร่วมของเด็กและเยาวชนต่อการเมืองการปกครอง	๑. เพื่อส่งเสริมให้เด็กและเยาวชนได้มีความรู้ความเข้าใจเกี่ยวกับการเมืองการปกครองในระบอบประชาธิปไตย ๒. เพื่อส่งเสริมการมีส่วนร่วมทางการเมืองของเด็กและเยาวชนและนำความรู้ที่ได้ไปเผยแพร่	เด็กและเยาวชนซึ่งกำลังศึกษาอยู่ในระดับมัธยมศึกษาตอนปลายสายสามัญและสายอาชีวะในจังหวัดยะลาและผู้ที่เกี่ยวข้อง	๒๕๐,๐๐๐ (อบจ.ยะลา)	๒๕๐,๐๐๐ (อบจ.ยะลา)	๒๕๐,๐๐๐ (อบจ.ยะลา)	๒๕๐,๐๐๐ (อบจ.ยะลา)	๒๕๐,๐๐๐ (อบจ.ยะลา)	๑. ผู้เข้าร่วมโครงการมีความพึงพอใจไม่น้อยกว่าร้อยละ ๘๐ ๒. ผู้เข้าร่วมโครงการมีความรู้ความเข้าใจเรื่องการเมืองการปกครองในระบอบประชาธิปไตยไม่น้อยกว่า	๑. ผู้เข้าร่วมโครงการได้มีความรู้ความเข้าใจในเรื่องการเมืองการปกครองระบอบประชาธิปไตย ๒. เด็กและเยาวชนมีส่วนร่วมทางการเมืองและนำความรู้ที่ได้ไปเผยแพร่	สำนักงาน เลขานุการ อบจ.
๑๙.	โครงการโลกทัศน์ประชาธิปไตยสู่เด็กและเยาวชน	๑. เพื่อให้เด็กและเยาวชนมีความรู้ความเข้าใจเกี่ยวกับการเมืองการปกครองในระบอบประชาธิปไตยในมิติที่มีความแตกต่าง ๒. เพื่อเปิดโลกทัศน์ประชาธิปไตยให้เด็กและเยาวชนได้เรียนรู้และนำไปสู่การสร้างเครือข่ายประชาธิปไตย	เด็กและเยาวชนจำนวน ๔๐ คน	๔๐๐,๐๐๐ (อบจ.ยะลา)	๔๐๐,๐๐๐ (อบจ.ยะลา)	๔๐๐,๐๐๐ (อบจ.ยะลา)	๔๐๐,๐๐๐ (อบจ.ยะลา)	๔๐๐,๐๐๐ (อบจ.ยะลา)	๑. ผู้เข้าร่วมโครงการมีความรู้เพิ่มขึ้นไม่น้อยกว่าร้อยละ ๘๐ ๒. ผู้เข้าร่วมโครงการมีความพึงพอใจไม่น้อยกว่าร้อยละ ๘๐	๑. เด็กและเยาวชนมีความรู้ความเข้าใจเกี่ยวกับการเมืองการปกครองในระบอบประชาธิปไตยในมิติที่มีความแตกต่าง ๒. เด็กและเยาวชนได้เปิดโลกทัศน์และสร้างเครือข่ายประชาธิปไตย	สำนักงาน เลขานุการ อบจ.
				๑๑,๐๐๙,๐๐๐	๑๕,๐๐๙,๐๐๐	๕๐,๐๐๙,๐๐๐	๕๐,๐๐๙,๐๐๐	๕๐,๐๐๙,๐๐๐			

























๑.บุคลากร อบรม.มีองค์ความรู้

๒



















รายละเอียดโครงการพัฒนา  
แผนพัฒนาท้องถิ่น (พ.ศ. ๒๕๖๖ - ๒๕๗๐)  
องค์การบริหารส่วนจังหวัดยะลา

ก. ยุทธศาสตร์จังหวัดที่ ๔ ระดมภาคีทุกภาคส่วนร่วมเสริมสร้างความสงบ สันติสุข และความมั่นคง

ข. ยุทธศาสตร์การพัฒนาขององค์กรปกครองส่วนท้องถิ่นในเขตจังหวัดยะลา : ยุทธศาสตร์ที่ ๑ ยุทธศาสตร์การส่งเสริมด้านคุณภาพชีวิต

: ยุทธศาสตร์ที่ ๒ การส่งเสริมโครงสร้างพื้นฐานและระบบคมนาคมขนส่ง

: ยุทธศาสตร์ที่ ๔ ยุทธศาสตร์การส่งเสริมด้านอัตลักษณ์ที่เป็นพหุวัฒนธรรม

๑. ยุทธศาสตร์ที่ ๑ เสริมสร้างองค์กรธรรมาภิบาล

แผนงานสร้างความเข้มแข็งของชุมชน

ที่	โครงการ	วัตถุประสงค์	เป้าหมาย (ผลผลิต ของโครงการ)	งบประมาณและที่ผ่านมา					ตัวชี้วัด (KPI)	ผลลัพธ์ที่คาดว่าจะได้รับ	หน่วยงาน รับผิดชอบหลัก
				๒๕๖๖ (บาท)	๒๕๖๗ (บาท)	๒๕๖๘ (บาท)	๒๕๖๙ (บาท)	๒๕๗๐ (บาท)			
๑	โครงการเทิดทูน สถาบันชาติ ศาสนา พระมหากษัตริย์	๑.๑ เพื่อเป็นการแสดงออก จงรักภักดีต่อสถาบันชาติ ศาสนา และพระมหากษัตริย์ ๑.๒ เพื่อให้บุคลากร ประชาชน หน่วยงานภาครัฐ ภาคเอกชน มีความปรองดอง สมานฉันท์ มีความสามัคคี เป็นอันหนึ่งอันเดียวกันและ ยึดมั่นในการปกครองระบอบ ประชาธิปไตยอันมี พระมหากษัตริย์ทรงเป็น ประมุข	จำนวนผู้เข้าร่วม โครงการฯ ประมาณ ครั้งละ ๕๐๐ คน ประกอบด้วย บุคลากร ประชาชน หน่วยงานภาครัฐ ภาคเอกชน	๑,๐๐๐,๐๐๐ (อบจ.ยะลา)	๑,๐๐๐,๐๐๐ (อบจ.ยะลา)	๑,๐๐๐,๐๐๐ (อบจ.ยะลา)	๑,๐๐๐,๐๐๐ (อบจ.ยะลา)	๑,๐๐๐,๐๐๐ (อบจ.ยะลา)	ร้อยละ ๙๐ ของ ผู้เข้าร่วมโครงการ/ กิจกรรม ได้แสดง ออกถึงความ จงรักภักดี	บุคลากรสังกัดองค์การ จังหวัดยะลา บุคลากร ภาครัฐ และประชาชน ทั่วไป มีความจงรักภักดี ต่อชาติ ศาสนา และ สถาบันพระมหากษัตริย์	สำนักปลัดฯ

ที่	โครงการ	วัตถุประสงค์	เป้าหมาย (ผลผลิต ของโครงการ)	งบประมาณและที่ผ่านมา					ตัวชี้วัด (KPI)	ผลลัพธ์ที่คาดว่าจะได้รับ	หน่วยงาน รับผิดชอบหลัก
				๒๕๖๖ (บาท)	๒๕๖๗ (บาท)	๒๕๖๘ (บาท)	๒๕๖๙ (บาท)	๒๕๗๐ (บาท)			
๒	วันท้องถิ่นไทย	๑. เพื่อรำลึกถึงพระมหา แห่งพระบาทสมเด็จพระ เจ้าอยู่หัว รัชกาลที่ ๕ ที่ได้ทรง โปรดเกล้า โปรดกระหม่อม "สุขาภิบาลท่าฉลอม" อันเป็น เริ่มต้นของการกระจายอำนาจ การปกครองในระบอบ ๒. เพื่อสร้างและสานสัมพันธ์ ปกครองส่วนท้องถิ่นกับส่วน และภาคเอกชนจังหวัดยะลา ๓. เพื่อส่งเสริมให้ผู้บริหาร สมาชิกสภาท้องถิ่น ข้าราชการ พนักงาน ลูกจ้าง ในสังกัด ปกครองส่วนท้องถิ่นจังหวัด และประชาชนชนมีสุขภาพ รักการออกกำลังกาย	คณะผู้บริหาร สภาองค์การบริหาร ส่วนจังหวัดยะลา ข้าราชการ และพนักงานจ้างใน องค์การบริหารส่วน จังหวัดยะลา ร่วมกับ ประชาชนทั่วไป ๓๐๐ คน	๗๕,๐๐๐ (อบจ.ยะลา)	๗๕,๐๐๐ (อบจ.ยะลา)	๗๕,๐๐๐ (อบจ.ยะลา)	๗๕,๐๐๐ (อบจ.ยะลา)	๗๕,๐๐๐ (อบจ.ยะลา)	ผู้เข้าร่วมโครงการ มีความพึงพอใจ ต่อการจัดโครงการ	๑. ผู้บริหาร สมาชิก ลูกจ้างประจำ พนักงาน ประชาชนได้สำนึกถึง พระมหากรุณาธิคุณของ พระบาทสมเด็จพระ เจ้าอยู่หัว รัชกาลที่ ๕ ที่ โปรดเกล้าโปรด "สุขาภิบาลท่าฉลอม" จุดเริ่มต้นของการ ในองค์กรปกครองส่วน ๒. ผู้บริหาร สมาชิก ลูกจ้างประจำ และ เกิดความรักความ เครือข่ายขององค์กร ท้องถิ่นในจังหวัดยะลา การปฏิบัติงานต่าง ๆ หน้าที่ขององค์กร ท้องถิ่น ทำให้เกิด ประชาชนในพื้นที่ ๓. ผู้บริหาร สมาชิก ลูกจ้างประจำ พนักงาน ประชาชน มีสุขภาพ	สำนักปลัดฯ

ที่	โครงการ	วัตถุประสงค์	เป้าหมาย (ผลผลิต ของโครงการ)	งบประมาณและที่ผ่านมา					ตัวชี้วัด (KPI)	ผลลัพธ์ที่คาดว่าจะได้รับ	หน่วยงาน รับผิดชอบหลัก
				๒๕๖๖ (บาท)	๒๕๖๗ (บาท)	๒๕๖๘ (บาท)	๒๕๖๙ (บาท)	๒๕๗๐ (บาท)			
๓.	การจัดทำแผนพัฒนา และทบทวนแผนพัฒนา ท้องถิ่น	๑. เพื่อให้เกิดการประสาน บูรณาการการพัฒนาในเขต พื้นที่อบจ.ยะลาอย่างเป็น ระบบระหว่างหน่วยงานต่าง ๆ ๒. อบจ.ยะลา มีทิศทาง และแนวทางการพัฒนา ที่ชัดเจนสามารถแก้ไขปัญหา ต่างๆ ที่เกิดขึ้นตอบสนอง ความต้องการของประชาชน ได้อย่างตรงจุด	ผู้แทนภาคประชาชน ภาคเอกชน ภาคประชาสังคม และภาค อปท. ผู้นำท้องถิ่นรวมทั้ง องค์กรการจัดทำ แผนพัฒนาและ เจ้าหน้าที่ ที่เกี่ยวข้อง	๔๐๐,๐๐๐ (อบจ.ยะลา)	๔๐๐,๐๐๐ (อบจ.ยะลา)	๔๐๐,๐๐๐ (อบจ.ยะลา)	๔๐๐,๐๐๐ (อบจ.ยะลา)	๔๐๐,๐๐๐ (อบจ.ยะลา)	ร้อยละ ๘๐ ของ กลุ่มเป้าหมาย ผู้เข้าร่วมโครงการ มีความพึงพอใจ	๑. แผนพัฒนาของ อบจ.ยะลามีประสิทธิภาพ นำไปสู่การแก้ไขปัญหา และตอบสนองความ ต้องการของประชาชน ในพื้นที่ได้อย่างแท้จริง ๒. ทุกภาคส่วนมีส่วนร่วม และตระหนักถึงความ สำคัญในการวางแผน การพัฒนาท้องถิ่นให้เป็น ไปในทิศทางเดียวกัน	กองยุทธศาสตร์ฯ
๔.	พัฒนาศักยภาพ เพื่อการพัฒนาท้องถิ่น	เพื่อพัฒนาเสริมสร้างองค์ความ ในการพัฒนาท้องถิ่น ท้องถิ่นมีความเข้มแข็ง	๑. องค์กรจัดทำ แผนพัฒนา ของ อบจ.ยะลา ๒. คณะที่ปรึกษา ภาคประชาชน ๓. คณะกรรมการ สภา อบจ.ยะลา	๘๐๐,๐๐๐ (อบจ.ยะลา)	๘๐๐,๐๐๐ (อบจ.ยะลา)	๘๐๐,๐๐๐ (อบจ.ยะลา)	๘๐๐,๐๐๐ (อบจ.ยะลา)	๘๐๐,๐๐๐ (อบจ.ยะลา)	ร้อยละ ๘๐ ของ ผู้เข้าร่วมโครงการ มีความพึงพอใจ	ผู้เข้าร่วมโครงการนำ ความรู้และประสบการณ์ มาปรับใช้ในการพัฒนา ท้องถิ่น ทำให้ท้องถิ่น มีความเข้มแข็ง	กองยุทธศาสตร์ฯ



ที่	โครงการ	วัตถุประสงค์	เป้าหมาย (ผลผลิต ของโครงการ)	งบประมาณและที่ผ่านมา					ตัวชี้วัด (KPI)	ผลลัพธ์ที่คาดว่าจะได้รับ	หน่วยงาน รับผิดชอบหลัก
				๒๕๖๖ (บาท)	๒๕๖๗ (บาท)	๒๕๖๘ (บาท)	๒๕๖๙ (บาท)	๒๕๗๐ (บาท)			
๕.	โครงการจัดเวทีรับฟังความคิดเห็นของประชาชนในการจัดบริการสาธารณะขององค์การบริหารส่วนจังหวัดยะลา	เพื่อส่งเสริมให้ประชาชนมีส่วนร่วมในการแสดงความคิดเห็นต่อการบริการสาธารณะ	ประชาชนในพื้นที่จังหวัดยะลา	๑๕๐,๐๐๐ (อบจ.ยะลา)	๑๕๐,๐๐๐ (อบจ.ยะลา)	๑๕๐,๐๐๐ (อบจ.ยะลา)	๑๕๐,๐๐๐ (อบจ.ยะลา)	๑๕๐,๐๐๐ (อบจ.ยะลา)	ร้อยละ ๙๐ ของ ข้อคิดเห็น/ ข้อเสนอแนะของ ประชาชนที่เข้า ร่วมโครงการ นำไปสู่การปฏิบัติ	ประชาชนเข้ามามี ส่วนร่วมในการบริหาร งานของ อบจ.ยะลา และเป็นการพัฒนา ท้องถิ่นของตน	สำนักงานลขขา

ที่	โครงการ	วัตถุประสงค์	เป้าหมาย (ผลผลิต ของโครงการ)	งบประมาณและที่ผ่านมา					ตัวชี้วัด (KPI)	ผลลัพธ์ที่คาดว่าจะได้รับ	หน่วยงาน รับผิดชอบหลัก
				๒๕๖๖ (บาท)	๒๕๖๗ (บาท)	๒๕๖๘ (บาท)	๒๕๖๙ (บาท)	๒๕๗๐ (บาท)			
๖.	โครงการเพิ่มประสิทธิภาพเครือข่ายด้านการจัดทำแผนพัฒนาท้องถิ่น	เพื่อพัฒนาและเพิ่มศักยภาพเครือข่ายด้านการจัดทำแผนพัฒนาท้องถิ่นให้มีความรู้และเพิ่มประสิทธิภาพด้านกลไกการขับเคลื่อนแผนการพัฒนาเป็นไปในทิศทางเดียวกัน	เครือข่ายด้านการจัดทำแผนพัฒนาท้องถิ่นสามารถขับเคลื่อนจำนวน ๑๐๐ คน	๓๐๐,๐๐๐ (อบจ.ยะลา)	๓๐๐,๐๐๐ (อบจ.ยะลา)	๓๐๐,๐๐๐ (อบจ.ยะลา)	๓๐๐,๐๐๐ (อบจ.ยะลา)	๓๐๐,๐๐๐ (อบจ.ยะลา)	ร้อยละ ๘๐ ของเครือข่ายด้านการจัดทำแผนมีความรู้และสามารถขับเคลื่อนแผนการพัฒนาไปในทิศทางเดียวกัน	การพัฒนาท้องถิ่นในพื้นที่จังหวัดยะลาเป็นไปอย่างมีประสิทธิภาพและสามารถแก้ไขปัญหาอย่างเป็นระบบ	กองยุทธศาสตร์ฯ
๗.	โครงการ อบรม.ยะลา ร่วมใจสามัคคีเสริมสร้างความปรองดองสมานฉันท์เพื่อคืนความสุขสู่ชุมชน	๑.เพื่อสร้างความสามัคคีปรองดองให้เกิดขึ้นในหมู่ประชาชนมีความสัมพันธ์ที่ดีระหว่างประชาชนและส่วนราชการ ๒.เพื่อเปิดโอกาสให้ประชาชนได้เข้ามามีส่วนร่วมในการพัฒนาท้องถิ่น ๓.เพื่อเปิดโอกาสให้ประชาชนมีส่วนร่วมในการเสนอข้อคิดเห็นสภาพปัญหาและความต้องการ	คณะผู้บริหาร สมาชิกสภา อบจ. ข้าราชการ ลูกจ้างประจำ พนักงานจ้าง ผู้นำท้องถิ่น ผู้นำชุมชน ผู้นำศาสนา ประชาชนในพื้นที่ และส่วนราชการที่เกี่ยวข้อง จำนวน ๑๐๐ คน/ครั้ง จำนวน ๑๕ ครั้ง	๔๐๐,๐๐๐ (อบจ.ยะลา)	๔๐๐,๐๐๐ (อบจ.ยะลา)	๔๐๐,๐๐๐ (อบจ.ยะลา)	๔๐๐,๐๐๐ (อบจ.ยะลา)	๔๐๐,๐๐๐ (อบจ.ยะลา)	ร้อยละ ๘๐ ของประชาชนในพื้นที่มีความพึงพอใจต่อการดำเนินโครงการ	๑. ประชาชนมีความสามัคคีปรองดองและมีความสัมพันธ์ที่ดีระหว่างหน่วยงานภาครัฐกับประชาชน ๒. ประชาชนมีโอกาสเข้ามามีส่วนร่วมในการพัฒนาท้องถิ่น ๓. ประชาชนมีส่วนร่วมในการเสนอข้อคิดเห็นสภาพปัญหาและความต้องการ	สำนักงานเลขาธิการ อบจ.

ที่	โครงการ	วัตถุประสงค์	เป้าหมาย (ผลผลิต ของโครงการ)	งบประมาณและที่ผ่านมา					ตัวชี้วัด (KPI)	ผลลัพธ์ที่คาดว่าจะได้รับ	หน่วยงาน รับผิดชอบหลัก
				๒๕๖๖ (บาท)	๒๕๖๗ (บาท)	๒๕๖๘ (บาท)	๒๕๖๙ (บาท)	๒๕๗๐ (บาท)			
๘.	โครงการพัฒนาศักยภาพเครือข่ายภาคประชาชนเพื่อการมีส่วนร่วมในการพัฒนาท้องถิ่นขององค์กรบริหารส่วนจังหวัดยะลา	๑. เพื่อเสริมสร้างองค์ความรู้ที่เกี่ยวข้องกับการบริหารงานและการดำเนินงานของ อบท. ให้แก่เครือข่ายภาคประชาชน ๒. เพื่อส่งเสริมให้ประชาชนเข้ามามีส่วนร่วมในการบริหารงานของ อบจ.ยะลา	เครือข่ายภาคประชาชนที่เข้ามามีส่วนร่วมในการบริหารงานของ อบจ.ยะลา จำนวน ๒๐๐ คน	๒๐๐,๐๐๐ (อบจ.ยะลา)	๒๐๐,๐๐๐ (อบจ.ยะลา)	๒๐๐,๐๐๐ (อบจ.ยะลา)	๒๐๐,๐๐๐ (อบจ.ยะลา)	๒๐๐,๐๐๐ (อบจ.ยะลา)	ร้อยละ ๗๐ ของกลุ่มเป้าหมายมีองค์ความรู้ในการบริหารงานและการดำเนินงานของ อบท. เพิ่มขึ้น	๑. เครือข่ายภาคประชาชนมีความรู้ความเข้าใจในการบริหารงานของอบท. เพิ่มขึ้นและสามารถนำมาปรับใช้ในการพัฒนาท้องถิ่นร่วมกับ อบจ.ยะลา ๒. ประชาชนสามารถเข้ามามีส่วนร่วมในการบริหารงานของ อบจ.ยะลา เพิ่มขึ้น	สำนักงานเลขาธิการ อบจ.
				๓,๓๒๕,๐๐๐	๓,๓๒๕,๐๐๐	๓,๓๒๕,๐๐๐	๓,๓๒๕,๐๐๐	๓,๓๒๕,๐๐๐			























|



รายละเอียดโครงการพัฒนา  
แผนพัฒนาท้องถิ่น (พ.ศ. ๒๕๖๖ - ๒๕๗๐)  
องค์การบริหารส่วนจังหวัดยะลา

ข. ยุทธศาสตร์การพัฒนาขององค์กรปกครองส่วนท้องถิ่นในเขตจังหวัดยะลา ยุทธศาสตร์ที่ ๓ : ส่งเสริมด้านการท่องเที่ยว การค้าและการลงทุน  
ยุทธศาสตร์ที่ ๒ การเสริมสร้างความเข้มแข็งด้านเศรษฐกิจและการท่องเที่ยว  
แผนงานสร้างความเข้มแข็งของชุมชน

ที่	โครงการ	วัตถุประสงค์	เป้าหมาย (ผลผลิตของโครงการ)	งบประมาณและที่ผ่านมา					ตัวชี้วัด (KPI)	ผลลัพธ์ที่คาดว่าจะได้รับ	หน่วยงาน รับผิดชอบหลัก
				๒๕๖๖ (บาท)	๒๕๖๗ (บาท)	๒๕๖๘ (บาท)	๒๕๖๙ (บาท)	๒๕๗๐ (บาท)			
๑.	โครงการเทศกาลทุเรียน พื้นบ้านจังหวัดยะลา	เพื่อการอนุรักษ์พันธุ์สร้างนวัตกรรม แนวคิดและเรื่องราวทุเรียน และไม้ผลพื้นบ้านในพื้นที่ จังหวัดยะลา พร้อมทั้งพัฒนาและสร้างมูลค่าเพิ่ม สร้างความมั่นคงในอาชีพ เพิ่มรายได้ให้กับเกษตรกร	เกษตรกรในพื้นที่ จังหวัดยะลา	๕๐๐,๐๐๐ (อบจ.ยะลา)	๕๐๐,๐๐๐ (อบจ.ยะลา)	๕๐๐,๐๐๐ (อบจ.ยะลา)	๕๐๐,๐๐๐ (อบจ.ยะลา)	๕๐๐,๐๐๐ (อบจ.ยะลา)	ร้อยละ ๗๐ ของผู้เข้าร่วม โครงการ สามารถ อนุรักษ์ทุเรียน พื้นบ้านและ สร้างมูลค่าเพิ่ม	สามารถอนุรักษ์พันธุ์ทุเรียน และผลไม้พื้นบ้านจังหวัด ยะลา พัฒนาและสร้าง มูลค่าเพิ่ม สร้างความมั่นคง ในอาชีพและเพิ่มรายได้ ให้เกษตรกร	สำนักปลัด
๒.	โครงการส่งเสริมภาพลักษณ์ ของผลิตภัณฑ์สินค้า OTOP จังหวัดยะลา	๑. เพื่อประชาสัมพันธ์ผลิตภัณฑ์สินค้า OTOP จังหวัดยะลา ให้เป็นที่รู้จัก อย่างกว้างขวางมากขึ้น ๒. เพื่อเพิ่มช่องทางการจำหน่าย ผลิตภัณฑ์สินค้า OTOPT จังหวัดยะลา	วราสารการประชา สัมพันธ์สินค้า OTOPT จำนวน ๑๐๐ เล่ม	๑๐๐,๐๐๐ (อบจ.ยะลา)	๑๐๐,๐๐๐ (อบจ.ยะลา)	๑๐๐,๐๐๐ (อบจ.ยะลา)	๑๐๐,๐๐๐ (อบจ.ยะลา)	๑๐๐,๐๐๐ (อบจ.ยะลา)	ร้อยละ ๗๐ ของจำนวน รายได้ที่เพิ่มขึ้น จากช่องการ จำหน่าย ผลิตภัณฑ์	เกษตรกร/ผู้ประกอบการ มีความมั่นคงในอาชีพ และมีรายได้เพิ่มขึ้น	สำนักปลัด



ที่	โครงการ	วัตถุประสงค์	เป้าหมาย (ผลผลิตของโครงการ)	งบประมาณและที่ผ่านมา					ตัวชี้วัด (KPI)	ผลลัพธ์ที่คาดว่าจะได้รับ	หน่วยงาน รับผิดชอบหลัก
				๒๕๖๖ (บาท)	๒๕๖๗ (บาท)	๒๕๖๘ (บาท)	๒๕๖๙ (บาท)	๒๕๗๐ (บาท)			
๓.	โครงการ อบจ.ยะลา สอนงานน้อง สร้างรายได้	เพื่อส่งเสริมและสนับสนุน นักเรียน นักศึกษา ให้มีงานทำและมีรายได้ เพื่อแบ่งเบาภาระของผู้ปกครอง และใช้เวลาว่างให้เกิดประโยชน์ ไม่ยุ่งเกี่ยววบายามข	นักเรียน นักศึกษา ในสถานศึกษาในพื้นที่ จังหวัดยะลา	๑๕๐,๐๐๐ (อบจ.ยะลา)	๑๕๐,๐๐๐ (อบจ.ยะลา)	๑๕๐,๐๐๐ (อบจ.ยะลา)	๑๕๐,๐๐๐ (อบจ.ยะลา)	๑๕๐,๐๐๐ (อบจ.ยะลา)	ร้อยละ ๘๐ ของผู้เข้าร่วม โครงการได้รับ การจ้างงานและ มีรายได้เพิ่มขึ้น	ผู้เข้าร่วมโครงการได้รับ การจ้างงาน มีรายได้ และได้รับการพัฒนา ด้านทักษะและ ประสบการณ์ เพื่อเตรียม ความพร้อมก่อนเข้าสู่ ตลาดแรงงานเมื่อสำเร็จ การศึกษา	สำนักปลัด
๔.	โครงการส่งเสริมและ พัฒนาอาชีพสตรี	เพื่อส่งเสริมและเพิ่มทักษะความรู้ ความชำนาญในการประกอบอาชีพ และเป็นอาชีพเสริมเป็นการเพิ่ม รายได้ และลดรายจ่ายในครัวเรือน	ในพื้นที่ทุกอำเภอ จังหวัดยะลา	๑๐๐,๐๐๐ (อบจ.ยะลา)	๑๐๐,๐๐๐ (อบจ.ยะลา)	๑๐๐,๐๐๐ (อบจ.ยะลา)	๑๐๐,๐๐๐ (อบจ.ยะลา)	๑๐๐,๐๐๐ (อบจ.ยะลา)	ร้อยละ ๘๐ ของผู้เข้าร่วม โครงการได้รับ การพัฒนา ศักยภาพใน ด้านการ ประกอบอาชีพ	ผู้เข้าร่วมโครงการ มีอาชีพ มีรายได้ สามารถ พึ่งพาตนเองได้	สำนักปลัด
๕.	โครงการ"สืบสานและ อนุรักษ์อาชีพภูมิปัญญา ท้องถิ่น"	เพื่อสร้างความรัก ความสามัคคี ตลอดจนสามารถใช้เวลาว่างให้ เกิดประโยชน์ เพื่อเป็นอาชีพเสริม เพิ่มรายได้ ลดรายจ่ายในครัวเรือน	ในพื้นที่ทุกอำเภอ ในจังหวัดยะลา	๔๐๐,๐๐๐ (อบจ.ยะลา)	๔๐๐,๐๐๐ (อบจ.ยะลา)	๔๐๐,๐๐๐ (อบจ.ยะลา)	๔๐๐,๐๐๐ (อบจ.ยะลา)	๔๐๐,๐๐๐ (อบจ.ยะลา)	ร้อยละ ๘๐ ของผู้เข้าร่วม โครงการได้รับ การพัฒนา ด้านการประกอบ อาชีพและสืบสาน ภูมิปัญญาท้องถิ่น	ผู้เข้าร่วมโครงการ มีการดำเนินชีวิต บนพื้นฐานแนวคิดปรัชญา เศรษฐกิจพอเพียง มีอาชีพ มีรายได้ สามารถ พึ่งพาตนเองได้	สำนักปลัด

ที่	โครงการ	วัตถุประสงค์	เป้าหมาย (ผลผลิตของโครงการ)	งบประมาณและที่ผ่านมา					ตัวชี้วัด (KPI)	ผลลัพธ์ที่คาดว่าจะได้รับ	หน่วยงาน รับผิดชอบหลัก
				๒๕๖๖ (บาท)	๒๕๖๗ (บาท)	๒๕๖๘ (บาท)	๒๕๖๙ (บาท)	๒๕๗๐ (บาท)			
๖.	โครงการพัฒนาศักยภาพสตรีเพื่อการพัฒนาท้องถิ่น	พัฒนาศักยภาพสตรีและเสริมสร้างความเข้มแข็งของชุมชน	กลุ่มสตรีในจังหวัดยะลา	๖๐๐,๐๐๐ (อบจ.ยะลา)	๖๐๐,๐๐๐ (อบจ.ยะลา)	๖๐๐,๐๐๐ (อบจ.ยะลา)	๖๐๐,๐๐๐ (อบจ.ยะลา)	๖๐๐,๐๐๐ (อบจ.ยะลา)	ร้อยละ ๘๐ ของผู้เข้าร่วมโครงการได้รับความพึงพอใจ	สามารถนำความรู้มาพัฒนาท้องถิ่น	สำนักปลัด
๗.	โครงการเพิ่มศักยภาพในการผลิตล่องคุณภาพเพื่อนำการตลาด	เพิ่มขีดความสามารถในการผลิตล่องคุณภาพให้เข้าสู่ระบบตลาดคุณภาพสูงได้มาตรฐาน และเพิ่มคุณภาพชีวิตที่ดีขึ้นให้กับประชาชนในท้องถิ่นให้สามารถพึ่งพาตนเองได้	เกษตรกรผู้ปลูกล่องกอกในจังหวัดยะลา	๑๐๐,๐๐๐ (อบจ.ยะลา)	๑๐๐,๐๐๐ (อบจ.ยะลา)	๑๐๐,๐๐๐ (อบจ.ยะลา)	๑๐๐,๐๐๐ (อบจ.ยะลา)	๑๐๐,๐๐๐ (อบจ.ยะลา)	ร้อยละ ๗๐ ของผู้เข้าร่วมโครงการสามารถผลิตล่องกอกมีคุณภาพมากขึ้นพัฒนาและสร้างความมั่นคงในอาชีพและรายได้ให้กับเกษตรกร	เกษตรกรสามารถผลิตล่องกอกมีคุณภาพมากขึ้นรายได้เพิ่มขึ้น	สำนักปลัดฯ
รวม	๗ โครงการ			๑,๙๕๐,๐๐๐	๑,๙๕๐,๐๐๐	๑,๙๕๐,๐๐๐	๑,๙๕๐,๐๐๐	๑,๙๕๐,๐๐๐			

รายละเอียดโครงการพัฒนา  
แผนพัฒนาท้องถิ่น (พ.ศ. ๒๕๖๖ - ๒๕๗๐)  
องค์การบริหารส่วนจังหวัดยะลา

ข. ยุทธศาสตร์การพัฒนาขององค์กรปกครองส่วนท้องถิ่นในเขตจังหวัดยะลา ยุทธศาสตร์ที่ ๓ : ส่งเสริมด้านการท่องเที่ยว การค้าและการลงทุน  
ยุทธศาสตร์ที่ ๒ การเสริมสร้างความเข้มแข็งด้านเศรษฐกิจและการท่องเที่ยว  
แผนงานการศาสนา วัฒนธรรมและนันทนาการ

ที่	โครงการ	วัตถุประสงค์	เป้าหมาย ผลผลิตของโครงการ	งบประมาณและที่ผ่านมา					ตัวชี้วัด (KPI)	ผลลัพธ์ที่คาดว่าจะได้รับ	หน่วยงาน ที่รับผิดชอบ หลัก
				๒๕๖๖ (บาท)	๒๕๖๗ (บาท)	๒๕๖๘ (บาท)	๒๕๖๙ (บาท)	๒๕๗๐ (บาท)			
๑.	ยี่ล้า ยะลา แฟร์ (อุดหนุนหอการค้า จังหวัดยะลา)	๑. เพื่อเป็นการกระตุ้นเศรษฐกิจ และส่งเสริมการท่องเที่ยว ของจังหวัดยะลา ๒. เพื่อสร้างอาชีพเพิ่มรายได้ ลดรายจ่ายให้กับประชาชน ๓. เพื่อเปิดโอกาสให้ผู้ประกอบการ มีช่องทางจำหน่ายสินค้าให้แก่ ผู้บริโภค ๔. เพื่อให้ประชาชนได้ร่วมกิจกรรม พักผ่อนหย่อนใจบรรเทาความ ตึงเครียดจากสถานการณ์ ๕. เพื่อส่งเสริมการค้าประชาคม อาเซียน (AEC)	ผู้ประกอบการ ประชาชน ในพื้นที่จังหวัดยะลา	๘๐๐,๐๐๐ (อบจ.ยะลา)	๘๐๐,๐๐๐ (อบจ.ยะลา)	๘๐๐,๐๐๐ (อบจ.ยะลา)	๘๐๐,๐๐๐ (อบจ.ยะลา)	๘๐๐,๐๐๐ (อบจ.ยะลา)	ร้อยละ ๙๐ ของผู้เข้าร่วม โครงการ มีความพึงพอใจ	๑. กระตุ้นเศรษฐกิจจังหวัด ยะลา นักท่องเที่ยวเข้ามา ท่องเที่ยวในจังหวัดยะลา เพิ่มมากขึ้น ๒. ประชาชนมีรายได้เพิ่มขึ้น ๓. สามารถเพิ่มช่องทาง จำหน่ายสินค้าให้แก่ผู้บริโภค ๔. ประชาชนมีคุณภาพชีวิต ที่ดีขึ้น ๕. จังหวัดยะลา มีความพร้อม ระดับหนึ่งในการเข้าสู่ ประชาคมเศรษฐกิจอาเซียน	กองแผนฯ

ที่	โครงการ	วัตถุประสงค์	เป้าหมาย ผลผลิตของโครงการ	งบประมาณและที่มา					ตัวชี้วัด (KPI)	ผลลัพธ์ที่คาดว่าจะได้รับ	หน่วยงาน ที่รับผิดชอบหลัก
				๒๕๖๖ (บาท)	๒๕๖๗ (บาท)	๒๕๖๘ (บาท)	๒๕๖๙ (บาท)	๒๕๗๐ (บาท)			
๒.	มหัศจรรย์ยะลา	๑. เพื่อส่งเสริมการท่องเที่ยวและกระตุ้นเศรษฐกิจ ส่งเสริมอาชีพและกระจายรายได้ให้แก่ประชาชน ๒. เพื่อส่งเสริมและประชาสัมพันธ์ให้ประชาชนและนักท่องเที่ยวได้รับรู้ถึงความสวยงามของสถานที่ท่องเที่ยวในจังหวัดเมืองรอง รณรงค์ให้นักท่องเที่ยวมาเที่ยวจังหวัดเมืองรอง	ประชาชนในจังหวัดยะลา และนักท่องเที่ยวจากจังหวัดใกล้เคียง/ชาวต่างประเทศ	๒,๕๐๐,๐๐๐ (อบจ.ยะลา)	๒,๕๐๐,๐๐๐ (อบจ.ยะลา)	๒,๕๐๐,๐๐๐ (อบจ.ยะลา)	๒,๕๐๐,๐๐๐ (อบจ.ยะลา)	๒,๕๐๐,๐๐๐ (อบจ.ยะลา)	ร้อยละ ๘๐ ของผู้เข้าร่วมโครงการมีความพึงพอใจในการจัดงาน	๑. เกิดภาพลักษณ์ที่ดีด้านการท่องเที่ยวและกระตุ้นเศรษฐกิจส่งเสริมอาชีพและกระจายรายได้แก่ประชาชน ๒. นักท่องเที่ยวได้รับรู้ถึงความสวยงามของสถานที่ท่องเที่ยวในจังหวัดเมืองรองและมาเที่ยวจังหวัดเมืองรองเพิ่มขึ้น	สำนักปลัดฯ
๓.	พัฒนาและปรับปรุงภูมิทัศน์แหล่งท่องเที่ยวบ่อน้ำร้อนบ่อน้ำร้อนเบตง	๑. เพื่อพัฒนาและปรับปรุงภูมิทัศน์แหล่งท่องเที่ยวบ่อน้ำร้อนเบตง ให้มีความสะอาดสวยงาม เป็นระเบียบเรียบร้อย ๒. เพื่อรองรับจำนวนนักท่องเที่ยวที่เพิ่มปริมาณมากขึ้น ๓. เพื่อเสริมสร้างภาพลักษณ์ที่ดีของแหล่งท่องเที่ยวบ่อน้ำร้อนเบตง	แหล่งท่องเที่ยวบ่อน้ำร้อนเบตง มีความสะอาดสวยงามเป็นระเบียบเรียบร้อย	๑,๒๐๐,๐๐๐ (อบจ.ยะลา)	๑,๒๐๐,๐๐๐ (อบจ.ยะลา)	๑,๒๐๐,๐๐๐ (อบจ.ยะลา)	๑,๒๐๐,๐๐๐ (อบจ.ยะลา)	๑,๒๐๐,๐๐๐ (อบจ.ยะลา)	ร้อยละ ๙๐ ของนักท่องเที่ยวมีความพึงพอใจต่อการท่องเที่ยวบ่อน้ำร้อนเบตง	๑. จำนวนนักท่องเที่ยวเพิ่มขึ้น ๒. นักท่องเที่ยวมีความปลอดภัยในชีวิตและทรัพย์สิน ๓. เกิดการสร้างงานสร้างรายได้ให้แก่ชุมชนในบริเวณใกล้เคียง	สำนักปลัดฯ

ที่	โครงการ	วัตถุประสงค์	เป้าหมาย ผลผลิตของโครงการ	งบประมาณและที่มา					ตัวชี้วัด (KPI)	ผลลัพธ์ที่คาดว่าจะได้รับ	หน่วยงาน ที่รับผิดชอบหลัก
				๒๕๖๖ (บาท)	๒๕๖๗ (บาท)	๒๕๖๘ (บาท)	๒๕๖๙ (บาท)	๒๕๗๐ (บาท)			
๔.	พัฒนาและปรับปรุง ภูมิทัศน์แหล่ง ท่องเที่ยวบ่อน้ำร้อน เบตง	๑. เพื่อพัฒนาและปรับปรุงภูมิทัศน์ แหล่งท่องเที่ยวบ่อน้ำร้อนเบตง ให้มีความสะอาดสวยงามเป็น ระเบียบเรียบร้อย ๒. เพื่อรองรับจำนวนนักท่องเที่ยว ที่เพิ่มปริมาณมากขึ้น ๓. เพื่อเสริมสร้างภาพลักษณ์ที่ดี ของแหล่งท่องเที่ยวบ่อน้ำร้อนเบตง	แหล่งท่องเที่ยว บ่อน้ำร้อนเบตง มีความสะอาด สวยงามเป็น ระเบียบเรียบร้อย	๑,๒๐๐,๐๐๐ (อบจ.ยะลา)	๑,๒๐๐,๐๐๐ (อบจ.ยะลา)	๑,๒๐๐,๐๐๐ (อบจ.ยะลา)	๑,๒๐๐,๐๐๐ (อบจ.ยะลา)	๑,๒๐๐,๐๐๐ (อบจ.ยะลา)	ร้อยละ ๙๐ ของ นักท่องเที่ยว มีความพึงพอใจ ต่อการท่องเที่ยว บ่อน้ำร้อนเบตง	๑. จำนวนนักท่องเที่ยวเพิ่ม มากขึ้น ๒. นักท่องเที่ยวมีความ ปลอดภัยในชีวิตและทรัพย์สิน ๓. เกิดการสร้างงาน สร้างรายได้ให้แก่ชุมชน ในบริเวณใกล้เคียง	สำนักปลัดฯ
๕.	มหกรรมสี่สັນ โคมไฟเบตง	๑. ส่งเสริมการท่องเที่ยวของ จังหวัดยะลา ๒. เพื่อกระตุ้นเศรษฐกิจของจังหวัด และการกระจายรายได้ให้แก่ท้องถิ่น ๓. เพื่อประชาสัมพันธ์การท่องเที่ยว ในพื้นที่จังหวัดยะลาให้เป็นที่รู้จัก แพร่หลายมากขึ้น ๔. สนับสนุนให้ภาคเอกชนและ ชุมชนในพื้นที่จังหวัดยะลาได้มีโอกาส ทำกิจกรรมร่วมหน่วยงานภาครัฐ ด้านการท่องเที่ยว ๕. เพื่ออนุรักษ์ประเพณี วัฒนธรรม อาหารพื้นเมือง แหล่งท่องเที่ยว ของจังหวัดยะลาไว้ให้เยาวชน รุ่นหลังได้รู้จักและสืบทอดต่อไป	นักท่องเที่ยวทั้ง ชาวไทยต่างประเทศ	๑,๐๐๐,๐๐๐ (อบจ.ยะลา)	๑,๐๐๐,๐๐๐ (อบจ.ยะลา)	๑,๐๐๐,๐๐๐ (อบจ.ยะลา)	๑,๐๐๐,๐๐๐ (อบจ.ยะลา)	๑,๐๐๐,๐๐๐ (อบจ.ยะลา)	ร้อยละ ๑๐๐ ของผู้เข้าร่วม กิจกรรมได้รับ ความพึงพอใจ ต่อการดำเนินงาน ของ อบจ.ยะลา	๑. ช่วยส่งเสริมและกระตุ้น การท่องเที่ยวของ จังหวัดยะลาให้เป็นที่รู้จัก ๒. หน่วยงานภาครัฐ เอกชน และภาคประชาชนได้พบปะ และมีส่วนร่วมในการทำ กิจกรรมร่วมกัน ๓. ทำให้เกิดภาพลักษณ์ที่ดี สำหรับนักท่องเที่ยวชาวไทย และต่างประเทศ	สำนักปลัดฯ

ที่	โครงการ	วัตถุประสงค์	เป้าหมาย ผลผลิตของโครงการ	งบประมาณและที่มา					ตัวชี้วัด (KPI)	ผลลัพธ์ที่คาดว่าจะได้รับ	หน่วยงาน ที่รับผิดชอบหลัก
				๒๕๖๖ (บาท)	๒๕๖๗ (บาท)	๒๕๖๘ (บาท)	๒๕๖๙ (บาท)	๒๕๗๐ (บาท)			
๖.	เทศกาลอาหารรสดี ผลไม้รสเด่น	<p>๑. ส่งเสริมการท่องเที่ยวของจังหวัดยะลา</p> <p>๒. เพื่อกระตุ้นเศรษฐกิจของจังหวัดและการกระจายรายได้ให้แก่ท้องถิ่น</p> <p>๓. เพื่อประชาสัมพันธ์การท่องเที่ยวในพื้นที่จังหวัดยะลาให้เป็นที่รู้จักแพร่หลายมากขึ้น</p> <p>๔. สนับสนุนให้ภาคเอกชนและชุมชนในพื้นที่จังหวัดยะลาได้มีโอกาทำกิจกรรมร่วมกับหน่วยงานภาครัฐด้านการท่องเที่ยว</p> <p>๕. เพื่ออนุรักษ์ประเพณี วัฒนธรรมอาหารพื้นเมือง แหล่งท่องเที่ยวของจังหวัดยะลาไว้ให้เยาวชนรุ่นหลังได้รู้จักและสืบทอดต่อไป</p>	<p>นักท่องเที่ยวทั้งชาวไทยต่างประเทศ</p>	๑,๐๐๐,๐๐๐ (อบจ.ยะลา)	๑,๐๐๐,๐๐๐ (อบจ.ยะลา)	๑,๐๐๐,๐๐๐ (อบจ.ยะลา)	๑,๐๐๐,๐๐๐ (อบจ.ยะลา)	๑,๐๐๐,๐๐๐ (อบจ.ยะลา)	<p>ร้อยละ ๑๐๐ของผู้เข้าร่วมกิจกรรมได้รับความพึงพอใจต่อการดำเนินงานของอบจ.ยะลา</p>	<p>๑. ช่วยส่งเสริมและกระตุ้นการท่องเที่ยวของจังหวัดยะลาให้เป็นที่รู้จัก</p> <p>๒. หน่วยงานภาครัฐ เอกชน และภาคประชาชนได้พบปะและมีส่วนร่วมในการทำกิจกรรมร่วมกัน</p> <p>๓. ทำให้เกิดภาพลักษณ์ที่ดีสำหรับนักท่องเที่ยวชาวไทยและต่างประเทศ</p>	สำนักปลัดฯ



รายละเอียดโครงการพัฒนา  
แผนพัฒนาท้องถิ่น (พ.ศ. ๒๕๖๖ - ๒๕๗๐)  
องค์การบริหารส่วนจังหวัดยะลา

ข. ยุทธศาสตร์การพัฒนาขององค์กรปกครองส่วนท้องถิ่นในเขตจังหวัดยะลา ยุทธศาสตร์ที่ ๒ : การส่งเสริมโครงสร้างพื้นฐานและคมนาคม  
ยุทธศาสตร์ที่ ๒ การเสริมสร้างความเข้มแข็งด้านเศรษฐกิจและการท่องเที่ยว  
แผนงานอุตสาหกรรมและการโยธา

ที่	โครงการ	วัตถุประสงค์	เป้าหมาย (ผลผลิตของโครงการ)	งบประมาณและที่ผ่านมา					ตัวชี้วัด (KPI)	ผลลัพธ์ที่คาดว่าจะได้รับ	หน่วยงาน รับผิดชอบหลัก
				๒๕๖๖ (บาท)	๒๕๖๗ (บาท)	๒๕๖๘ (บาท)	๒๕๖๙ (บาท)	๒๕๗๐ (บาท)			
๑.	ปรับปรุงและซ่อมบำรุงรักษาทาง หมายเลขทางหลวง ยล.ถ ๑ - ๐๐๐๑ บ้านลิมุค ม.๓ ต.ท่าสาป - บ้านยูโป ม.๑ ต.ยูโป อ.เมืองยะลา จ.ยะลา	เพื่อปรับปรุงเส้นทาง คมนาคมให้ดีขึ้นและ ลดปัญหาอุบัติเหตุ	ปรับปรุงผิวทางลาดยางแอสฟัลท์ติก คอนกรีต กว้างเฉลี่ย ๖.๐๐ ม. ไหล่ทางกว้างข้างละ ๐.๐๐ - ๑.๐๐ ม. ระยะทาง ๗.๒๕๐ กม. พิกัดที่ตั้งโครงการ จุดเริ่มต้นสายทาง N ๖.๕๕๓๒๖ E ๑๐๑.๒๖๓๕๘ จุดสิ้นสุดสายทาง N ๖.๖๐๖๐๐ E ๑๐๑.๒๗๗๗๒	๑๒,๔๘๐,๐๐๐ (๒.๐๐๐ กม.) (อบจ.ยะลา/ กรมส่งเสริมฯ/ สำนักงานประมาณ)	๑๒,๔๘๐,๐๐๐ (๒.๐๐๐ กม.) (อบจ.ยะลา/ กรมส่งเสริมฯ/ สำนักงานประมาณ)	๑๒,๔๘๐,๐๐๐ (๒.๐๐๐ กม.) (อบจ.ยะลา/ กรมส่งเสริมฯ/ สำนักงานประมาณ)	๖,๒๔๐,๐๐๐ (๑.๒๕๐ กม.) (อบจ.ยะลา/ กรมส่งเสริมฯ/ สำนักงานประมาณ)	-	- การดำเนินการ ปรับปรุงเป็นไปตาม เป้าหมายที่กำหนด - ร้อยละ ๘๐ ของประชาชนที่ใช้ สัญจรถนนสวยๆ มีความพึงพอใจ	- เส้นทางคมนาคม สวยงามและมีความ ปลอดภัย - ลดอุบัติเหตุทาง ท้องถิ่น	กองช่าง



ที่	โครงการ	วัตถุประสงค์	เป้าหมาย (ผลผลิตของโครงการ)	งบประมาณและที่ผ่านมา					ตัวชี้วัด (KPI)	ผลลัพธ์ที่คาดว่าจะได้รับ	หน่วยงาน รับผิดชอบหลัก
				๒๕๖๖ (บาท)	๒๕๖๗ (บาท)	๒๕๖๘ (บาท)	๒๕๖๙ (บาท)	๒๕๗๐ (บาท)			
๒.	ปรับปรุงและซ่อมบำรุงรักษาทาง หมายเลขทางหลวง ยล.ถ ๑ - ๐๐๐๒ บ้านยูโป ม.๑ ต.ยูโป - บ้านตาเซะ ม.๔ ต.ตาเซะ อ.เมืองยะลา จ.ยะลา	เพื่อปรับปรุงเส้นทาง คมนาคมให้ดีขึ้นและ ลดปัญหาอุบัติเหตุ	- ปรับปรุงผิวทางลาดยางแอสฟัลท์ติก คอนกรีต กว้างเฉลี่ย ๖.๐๐ ม. ไหล่ทางกว้างข้างละ ๐.๐๐ - ๑.๐๐ ม. ระยะทาง ๘.๕๘๑ กม. พิกัดที่ตั้งโครงการ จุดเริ่มต้นสายทาง N ๖.๕๘๗๗๕ E ๑๐๑.๒๗๖๔๙ จุดสิ้นสุดสายทาง N ๖.๖๕๘๔๖ E ๑๐๑.๒๙๐๔๒	๙,๓๖๐,๐๐๐ (๑.๕๐๐ กม.) (อบจ.ยะลา/ กรมส่งเสริมฯ/ สำนักงานประมาณ)	๙,๓๖๐,๐๐๐ (๑.๕๐๐ กม.) (อบจ.ยะลา/ กรมส่งเสริมฯ/ สำนักงานประมาณ)	๙,๘๖๕,๐๐๐ (๑.๕๘๑ กม.) (อบจ.ยะลา/ กรมส่งเสริมฯ/ สำนักงานประมาณ)	๑๒,๔๘๐,๐๐๐ (๒.๐๐๐ กม.) (อบจ.ยะลา/ กรมส่งเสริมฯ/ สำนักงานประมาณ)	๑๒,๔๘๐,๐๐๐ (๒.๐๐๐ กม.) (อบจ.ยะลา/ กรมส่งเสริมฯ/ สำนักงานประมาณ)	- การดำเนินการ ปรับปรุงเป็นไปตาม เป้าหมายที่กำหนด - ร้อยละ ๘๐ ของประชาชนที่ใช้ สัญจรถนนสวยๆ มีความพึงพอใจ	- เส้นทางคมนาคม สวยงามและมีความ ปลอดภัย - ลดอุบัติเหตุทาง ท้องถนน	กองช่าง

ที่	โครงการ	วัตถุประสงค์	เป้าหมาย (ผลผลิตของโครงการ)	งบประมาณและที่ผ่านมา					ตัวชี้วัด (KPI)	ผลลัพธ์ที่คาดว่าจะได้รับ	หน่วยงาน รับผิดชอบหลัก
				๒๕๖๖ (บาท)	๒๕๖๗ (บาท)	๒๕๖๘ (บาท)	๒๕๖๙ (บาท)	๒๕๗๐ (บาท)			
๓.	ปรับปรุงและซ่อมบำรุงรักษาทาง หมายเลขทางหลวง ยล.ถ ๑ - ๐๐๐๓ บ้านลำใหม่ ม.๑ ต.ลำใหม่ - บ้านทุ่งยามู ม.๔ ต.ยูโป อ.เมืองยะลา จ.ยะลา	เพื่อปรับปรุงเส้นทาง คมนาคมให้ดีขึ้นและ ลดปัญหาอุบัติเหตุ	- ปรับปรุงผิวทางลาดยางแอสฟัลท์ติก คอนกรีต กว้างเฉลี่ย ๖.๐๐ ม. ไหล่ทางกว้างข้างละ ๐.๐๐ - ๑.๐๐ ม. ระยะทาง ๓.๐๐๐ กม. พิกัดที่ตั้งโครงการ จุดเริ่มต้นสายทาง N ๖.๕๗๙๑๖ E ๑๐๑.๒๐๐๑๘ จุดสิ้นสุดสายทาง N ๖.๕๘๘๗๗ E ๑๐๑.๒๔๘๘๕	-	-	๖,๒๔๐,๐๐๐ (๑.๐๐๐ กม.) (อบจ.ยะลา/ กรมส่งเสริมฯ/ สำนักงบประมาณ)	๖,๒๔๐,๐๐๐ (๑.๐๐๐ กม.) (อบจ.ยะลา/ กรมส่งเสริมฯ/ สำนักงบประมาณ)	๖,๒๔๐,๐๐๐ (๑.๐๐๐ กม.) (อบจ.ยะลา/ กรมส่งเสริมฯ/ สำนักงบประมาณ)	- การดำเนินการ ปรับปรุงเป็นไปตาม เป้าหมายที่กำหนด - ร้อยละ ๘๐ ของประชาชนที่ใช้ สัญจรถนนสวยฯ มีความพึงพอใจ	- เส้นทางคมนาคม สวยงามและมีความ ปลอดภัย - ลดอุบัติเหตุทาง ท้องถนน	กองช่าง
๔	ปรับปรุงและซ่อมบำรุงรักษาทาง หมายเลขทางหลวง ยล.ถ ๑ - ๐๐๐๔ บ้านยูโป ม.๑ ต.ยูโป - บ้านทุ่งยามู ม.๔ ต.ยูโป อ.เมืองยะลา จ.ยะลา	เพื่อปรับปรุงเส้นทาง คมนาคมให้ดีขึ้นและ ลดปัญหาอุบัติเหตุ	- ปรับปรุงผิวทางลาดยางแอสฟัลท์ติก คอนกรีต กว้างเฉลี่ย ๖.๐๐ ม. ไหล่ทางกว้างข้างละ ๐.๐๐ - ๑.๐๐ ม. ระยะทาง ๑.๐๐๐ กม. พิกัดที่ตั้งโครงการ จุดเริ่มต้นสายทาง N ๖.๕๘๗๕๔ E ๑๐๑.๒๗๕๙๕ จุดสิ้นสุดสายทาง N ๖.๕๘๔๖๙ E ๑๐๑.๒๕๖๘๕	-	-	-	-	๖,๒๔๐,๐๐๐ (๑.๐๐๐ กม.) (อบจ.ยะลา/ กรมส่งเสริมฯ)	- การดำเนินการ ปรับปรุงเป็นไปตาม เป้าหมายที่กำหนด - ร้อยละ ๘๐ ของประชาชนที่ใช้ สัญจรถนนสวยฯ มีความพึงพอใจ	- เส้นทางคมนาคม สวยงามและมีความ ปลอดภัย - ลดอุบัติเหตุทาง ท้องถนน	กองช่าง

ที่	โครงการ	วัตถุประสงค์	เป้าหมาย (ผลผลิตของโครงการ)	งบประมาณและที่ผ่านมา					ตัวชี้วัด (KPI)	ผลลัพธ์ที่คาดว่าจะได้รับ	หน่วยงาน รับผิดชอบหลัก
				๒๕๖๖ (บาท)	๒๕๖๗ (บาท)	๒๕๖๘ (บาท)	๒๕๖๙ (บาท)	๒๕๗๐ (บาท)			
๕.	ปรับปรุงและซ่อมบำรุงรักษาทาง หมายเลขทางหลวง ยล.ถ ๑ - ๐๐๐๕ บ้านหน้าถ้ำ ม.๑ ต.หน้าถ้ำ อ.เมืองยะลา - บ้านบาโงยี่รา ม.๑ ต.สะอะ อ.กรงปินัง จ.ยะลา	เพื่อปรับปรุงเส้นทาง คมนาคมให้ดีขึ้นและ ลดปัญหาอุบัติเหตุ	- ปรับปรุงผิวทางลาดยางแอสฟัลท์ติก คอนกรีต กว้างเฉลี่ย ๖.๐๐ ม. ไหล่ทางกว้างข้างละ ๐.๐๐ - ๑.๐๐ ม. ระยะทาง ๓.๐๐๐ กม. พิกัดที่ตั้งโครงการ จุดเริ่มต้นสายทาง N ๖.๕๒๖๘๒ E ๑๐๑.๒๒๒๘๘ จุดสิ้นสุดสายทาง N ๖.๔๐๔๑๒ E ๑๐๑.๒๔๕๕๖	๑๒,๔๘๐,๐๐๐ (๒.๐๐๐ กม.) (อบจ.ยะลา/ กรมส่งเสริมฯ/ สำนักงบประมาณ)	๑๒,๔๘๐,๐๐๐ (๒.๐๐๐ กม.) (อบจ.ยะลา/ กรมส่งเสริมฯ/ สำนักงบประมาณ)	๑๒,๔๘๐,๐๐๐ (๒.๐๐๐ กม.) (อบจ.ยะลา/ กรมส่งเสริมฯ/ สำนักงบประมาณ)	๑๒,๔๘๐,๐๐๐ (๒.๐๐๐ กม.) (อบจ.ยะลา/ กรมส่งเสริมฯ/ สำนักงบประมาณ)	๘,๘๕๔,๕๐๐ (๑.๔๑๙๐ กม.) (อบจ.ยะลา/ กรมส่งเสริมฯ/ สำนักงบประมาณ)	- การดำเนินการ ปรับปรุงเป็นไปตาม เป้าหมายที่กำหนด - ร้อยละ ๘๐ ของประชาชนที่ใช้ สัญจรถนนสวยฯ มีความพึงพอใจ	- เส้นทางคมนาคม สวยงามและมีความ ปลอดภัย - ลดอุบัติเหตุทาง ท้องถนน	กองช่าง
๖	ปรับปรุงและซ่อมบำรุงรักษาทาง หมายเลขทางหลวง ยล.ถ ๑ - ๐๐๐๖ บ้านถ้ำศิลป์ ม.๑ ต.หน้าถ้ำ - บ้านหน้าถ้ำ ม.๕ ต.ท่าสาป อ.เมืองยะลา จ.ยะลา	เพื่อปรับปรุงเส้นทาง คมนาคมให้ดีขึ้นและ ลดปัญหาอุบัติเหตุ	- ปรับปรุงผิวทางลาดยางแอสฟัลท์ติก คอนกรีต กว้างเฉลี่ย ๖.๐๐ ม. ไหล่ทางกว้างข้างละ ๐.๐๐ - ๑.๐๐ ม. ระยะทาง ๓.๓๘๐ กม. พิกัดที่ตั้งโครงการ จุดเริ่มต้นสายทาง N ๖.๕๓๔๐๘ E ๑๐๑.๒๓๘๒๖ จุดสิ้นสุดสายทาง N ๖.๕๒๒๘๙ E ๑๐๑.๒๒๓๘๓	-	-	-	-	๖,๒๔๐,๐๐๐ (๑.๐๐๐ กม.) (อบจ.ยะลา/ อบจ.ยะลา/ กรมส่งเสริมฯ/ สำนักงบประมาณ)	- การดำเนินการ ปรับปรุงเป็นไปตาม เป้าหมายที่กำหนด - ร้อยละ ๘๐ ของประชาชนที่ใช้ สัญจรถนนสวยฯ มีความพึงพอใจ	- เส้นทางคมนาคม สวยงามและมีความ ปลอดภัย - ลดอุบัติเหตุทาง ท้องถนน	กองช่าง

ที่	โครงการ	วัตถุประสงค์	เป้าหมาย (ผลผลิตของโครงการ)	งบประมาณและที่ผ่านมา					ตัวชี้วัด (KPI)	ผลลัพธ์ที่คาดว่าจะได้รับ	หน่วยงาน รับผิดชอบหลัก
				๒๕๖๖ (บาท)	๒๕๖๗ (บาท)	๒๕๖๘ (บาท)	๒๕๖๙ (บาท)	๒๕๗๐ (บาท)			
๗.	ปรับปรุงและซ่อมบำรุงรักษาทาง หมายเลขทางหลวง ยล.ถ ๑ - ๐๐๐๗ บ้านนิงบารู ม.๗ ต.สะเตงนอก อ.เมืองยะลา บ้านบูเก๊ะจือฆา ม.๕ ต.วังพญา อ.รามัน จ.ยะลา	เพื่อปรับปรุงเส้นทาง คมนาคมให้ดีขึ้นและ ลดปัญหาอุบัติเหตุ	- ปรับปรุงผิวทางลาดยางแอสฟัลท์ติก คอนกรีต กว้างเฉลี่ย ๖.๐๐ ม. ไหล่ทางกว้างข้างละ ๐.๐๐ - ๑.๐๐ ม. ระยะทาง ๕.๕๕๐ กม. พิกัดที่ตั้งโครงการ จุดเริ่มต้นสายทาง N ๖.๕๔๙๓๑ E ๑๐๑.๓๑๓๙๒ จุดสิ้นสุดสายทาง N ๖.๕๔๗๔๘ E ๑๐๑.๓๕๔๔๔	๕,๐๐๐,๐๐๐ (๑.๐๐๐ กม.) (อบจ.ยะลา/ กรมส่งเสริมฯ/ สำนักงบประมาณ)	๕,๐๐๐,๐๐๐ (๑.๐๐๐ กม.) (อบจ.ยะลา/ กรมส่งเสริมฯ/ สำนักงบประมาณ)	๕,๐๐๐,๐๐๐ (๑.๐๐๐ กม.) (อบจ.ยะลา/ กรมส่งเสริมฯ/ สำนักงบประมาณ)	๕,๐๐๐,๐๐๐ (๑.๐๐๐ กม.) (อบจ.ยะลา/ กรมส่งเสริมฯ/ สำนักงบประมาณ)	๗,๗๕๐,๐๐๐ (๑.๕๕๐ กม.) (อบจ.ยะลา/ กรมส่งเสริมฯ/ สำนักงบประมาณ)	- การดำเนินการ ปรับปรุงเป็นไปตาม เป้าหมายที่กำหนด - ร้อยละ ๘๐ ของประชาชนที่ใช้ สัญจรถนนสวยฯ มีความพึงพอใจ	- เส้นทางคมนาคม สวยงามและมีความ ปลอดภัย - ลดอุบัติเหตุทาง ท้องถนน	กองช่าง
๘	ปรับปรุงและซ่อมบำรุงรักษาทาง หมายเลขทางหลวง ยล.ถ ๑ - ๐๐๐๘ บ้านบาโงบาแต ม.๕ ต.สะเตงนอก - บ้านกะตู่ปะ ม.๖ ต.บันนังสาเรง อ.เมืองยะลา จ.ยะลา	เพื่อปรับปรุงเส้นทาง คมนาคมให้ดีขึ้นและ ลดปัญหาอุบัติเหตุ	- ปรับปรุงผิวทางลาดยางแอสฟัลท์ติก คอนกรีต กว้างเฉลี่ย ๖.๐๐ ม. ไหล่ทางกว้างข้างละ ๐.๐๐ - ๑.๐๐ ม. ระยะทาง ๔.๗๘๐ กม. พิกัดที่ตั้งโครงการ จุดเริ่มต้นสายทาง N ๖.๕๒๒๐๒ E ๑๐๑.๒๕๖๗๙ จุดสิ้นสุดสายทาง N ๖.๔๙๐๙๐ E ๑๐๑.๒๖๔๙๖	๖,๒๔๐,๐๐๐ (๑.๐๐๐ กม.) (อบจ.ยะลา/ กรมส่งเสริมฯ/ สำนักงบประมาณ)	๓,๘๖๙,๐๐๐ (๐.๗๘๐ กม.) (อบจ.ยะลา/ กรมส่งเสริมฯ/ สำนักงบประมาณ)	๔,๙๖๐,๐๐๐ (๑.๐๐๐ กม.) (อบจ.ยะลา/ กรมส่งเสริมฯ/ สำนักงบประมาณ)	๔,๙๖๐,๐๐๐ (๑.๐๐๐ กม.) (อบจ.ยะลา/ กรมส่งเสริมฯ/ สำนักงบประมาณ)	๔,๙๖๐,๐๐๐ (๑.๐๐๐ กม.) (อบจ.ยะลา/ กรมส่งเสริมฯ/ สำนักงบประมาณ)	- การดำเนินการ ปรับปรุงเป็นไปตาม เป้าหมายที่กำหนด - ร้อยละ ๘๐ ของประชาชนที่ใช้ สัญจรถนนสวยฯ มีความพึงพอใจ	- เส้นทางคมนาคม สวยงามและมีความ ปลอดภัย - ลดอุบัติเหตุทาง ท้องถนน	กองช่าง

ที่	โครงการ	วัตถุประสงค์	เป้าหมาย (ผลผลิตของโครงการ)	งบประมาณและที่ผ่านมา					ตัวชี้วัด (KPI)	ผลลัพธ์ที่คาดว่าจะได้รับ	หน่วยงาน รับผิดชอบหลัก
				๒๕๖๖ (บาท)	๒๕๖๗ (บาท)	๒๕๖๘ (บาท)	๒๕๖๙ (บาท)	๒๕๗๐ (บาท)			
๙.	ปรับปรุงและซ่อมบำรุงรักษาทาง หมายเลขทางหลวง ยล.ถ ๑ - ๐๐๐๙ บ.เนียง ม.๔ ต.ปะเส้ง อ.เมืองยะลา - บ้านกือยา ม.๓ ต.ละแอ อ.ยะหา จ.ยะลา	เพื่อปรับปรุงเส้นทาง คมนาคมให้ดีขึ้นและ ลดปัญหาอุบัติเหตุ	- ปรับปรุงผิวทางลาดยางแอสฟัลท์ติก คอนกรีต กว้างเฉลี่ย ๖.๐๐ ม. ไหล่ทางกว้างข้างละ ๐.๐๐ - ๑.๐๐ ม. ระยะทาง ๗.๐๒๕ กม. พิกัดที่ตั้งโครงการ จุดเริ่มต้นสายทาง N ๖.๕๒๖๔๓ E ๑๐๑.๑๙๗๕๑ จุดสิ้นสุดสายทาง N ๖.๕๖๙๘๖๐ E ๑๐๑.๒๐๐๘๔	๙,๓๖๐,๐๐๐ (๑.๕๐๐ กม.) (อบจ.ยะลา/ กรมส่งเสริมฯ/ สำนักงบประมาณ)	๙,๓๖๐,๐๐๐ (๑.๕๐๐ กม.) (อบจ.ยะลา/ กรมส่งเสริมฯ/ สำนักงบประมาณ)	๙,๓๖๐,๐๐๐ (๑.๕๐๐ กม.) (อบจ.ยะลา/ กรมส่งเสริมฯ/ สำนักงบประมาณ)	๙,๓๖๐,๐๐๐ (๑.๕๐๐ กม.) (อบจ.ยะลา/ กรมส่งเสริมฯ/ สำนักงบประมาณ)	๖,๓๙๖,๐๐๐ (๑.๐๒๕ กม.) (อบจ.ยะลา/ กรมส่งเสริมฯ/ สำนักงบประมาณ)	- การดำเนินการ ปรับปรุงเป็นไปตาม เป้าหมายที่กำหนด - ร้อยละ ๘๐ ของประชาชนที่ใช้ สัญจรถนนสวยฯ มีความพึงพอใจ	- เส้นทางคมนาคม สวยงามและมีความ ปลอดภัย - ลดอุบัติเหตุทาง ท้องถนน	กองช่าง
๑๐	ปรับปรุงและซ่อมบำรุงรักษาทาง หมายเลขทางหลวง ยล.ถ ๑ - ๐๐๑๐ บ้านจืองา ม.๑ ต.ปะเส้ง - บ้านเป่าเส้ง ม.๔ ต.ปะเส้ง อ.เมืองยะลา จ.ยะลา	เพื่อปรับปรุงเส้นทาง คมนาคมให้ดีขึ้นและ ลดปัญหาอุบัติเหตุ	- ปรับปรุงผิวทางลาดยางแอสฟัลท์ติก คอนกรีต กว้างเฉลี่ย ๖.๐๐ ม. ไหล่ทางกว้างข้างละ ๐.๐๐ - ๑.๐๐ ม. ระยะทาง ๒.๒๗๐ กม. พิกัดที่ตั้งโครงการ จุดเริ่มต้นสายทาง N ๖.๕๐๔๔๐ E ๑๐๑.๒๒๓๖๑ จุดสิ้นสุดสายทาง N ๖.๕๐๔๓๘ E ๑๐๑.๒๒๓๕๓	๖,๒๔๐,๐๐๐ (๑.๐๐๐ กม.) (อบจ.ยะลา/ กรมส่งเสริมฯ/ สำนักงบประมาณ)	๗,๙๒๕,๐๐๐ (๑.๒๗๐ กม.) (อบจ.ยะลา/ กรมส่งเสริมฯ/ สำนักงบประมาณ)	-	-	-	- การดำเนินการ ปรับปรุงเป็นไปตาม เป้าหมายที่กำหนด - ร้อยละ ๘๐ ของประชาชนที่ใช้ สัญจรถนนสวยฯ มีความพึงพอใจ	- เส้นทางคมนาคม สวยงามและมีความ ปลอดภัย - ลดอุบัติเหตุทาง ท้องถนน	กองช่าง

ที่	โครงการ	วัตถุประสงค์	เป้าหมาย (ผลผลิตของโครงการ)	งบประมาณและที่ผ่านมา					ตัวชี้วัด (KPI)	ผลลัพธ์ที่คาดว่าจะได้รับ	หน่วยงาน รับผิดชอบหลัก
				๒๕๖๖ (บาท)	๒๕๖๗ (บาท)	๒๕๖๘ (บาท)	๒๕๖๙ (บาท)	๒๕๗๐ (บาท)			
๑๑.	ปรับปรุงและซ่อมบำรุงรักษาทาง หมายเลขทางหลวง ยล.ถ ๑ - ๐๐๑๑ บ.บุตี ม.๑ ต.บุตี อ.เมืองยะลา - บ้านกือแล ม.๒ ต.เนินงาม อ.รามัน จ.ยะลา	เพื่อปรับปรุงเส้นทาง คมนาคมให้ดีขึ้นและ ลดปัญหาอุบัติเหตุ	- ปรับปรุงผิวทางลาดยางแอสฟัลท์ติก คอนกรีต กว้างเฉลี่ย ๖.๐๐ ม. ไหล่ทางกว้างข้างละ ๐.๐๐ - ๑.๐๐ ม. ระยะทาง ๗.๒๕๐ กม. พิกัดที่ตั้งโครงการ จุดเริ่มต้นสายทาง N ๖.๕๑๑๗๐ E ๑๐๑.๓๑๗๙๔ จุดสิ้นสุดสายทาง N ๖.๕๐๗๘๗ E ๑๐๑.๓๓๘๐๘	-	-	-	๖,๔๔๘,๐๐๐ (๑.๓๐๐ กม.) (อบจ.ยะลา/ กรมส่งเสริมฯ/ สำนักงบประมาณ)	๖,๘๕๕,๐๐๐ (๑.๓๘๒ กม.) (อบจ.ยะลา/ กรมส่งเสริมฯ/ สำนักงบประมาณ)	- การดำเนินการ ปรับปรุงเป็นไปตาม เป้าหมายที่กำหนด - ร้อยละ ๘๐ ของประชาชนที่ใช้ สัญจรถนนสวยฯ มีความพึงพอใจ	- เส้นทางคมนาคม สวยงามและมีความ ปลอดภัย - ลดอุบัติเหตุทาง ท้องถนน	กองช่าง
๑๒	ปรับปรุงและซ่อมบำรุงรักษาทาง หมายเลขทางหลวง ยล.ถ ๑ - ๐๐๑๒ บ.หัวเขา ม.๓ ต.ยะลา อ.เมืองยะลา -บ้านละแอ ม.๒ ต.ละแอ อ.ยะหา จ.ยะลา	เพื่อปรับปรุงเส้นทาง คมนาคมให้ดีขึ้นและ ลดปัญหาอุบัติเหตุ	- ปรับปรุงผิวทางลาดยางแอสฟัลท์ติก คอนกรีต กว้างเฉลี่ย ๖.๐๐ ม. ไหล่ทางกว้างข้างละ ๐.๐๐ - ๑.๐๐ ม. ระยะทาง ๖.๑๕๐ กม. พิกัดที่ตั้งโครงการ จุดเริ่มต้นสายทาง N ๖.๕๒๑๗๗ E ๑๐๑.๑๘๙๓๖ จุดสิ้นสุดสายทาง N ๖.๔๗๑๖๓ E ๑๐๑.๑๗๖๗๓	๑๐,๒๙๖,๐๐๐ (๑.๖๕๐ กม.) (อบจ.ยะลา/ กรมส่งเสริมฯ/ สำนักงบประมาณ)	๙,๓๖๐,๐๐๐ (๑.๕๐๐ กม.) (อบจ.ยะลา/ กรมส่งเสริมฯ/ สำนักงบประมาณ)	๙,๓๖๐,๐๐๐ (๑.๕๐๐ กม.) (อบจ.ยะลา/ กรมส่งเสริมฯ/ สำนักงบประมาณ)	๙,๓๖๐,๐๐๐ (๑.๕๐๐ กม.) (อบจ.ยะลา/ กรมส่งเสริมฯ/ สำนักงบประมาณ)	-	- การดำเนินการ ปรับปรุงเป็นไปตาม เป้าหมายที่กำหนด - ร้อยละ ๘๐ ของประชาชนที่ใช้ สัญจรถนนสวยฯ มีความพึงพอใจ	- เส้นทางคมนาคม สวยงามและมีความ ปลอดภัย - ลดอุบัติเหตุทาง ท้องถนน	กองช่าง

ที่	โครงการ	วัตถุประสงค์	เป้าหมาย (ผลผลิตของโครงการ)	งบประมาณและที่ผ่านมา					ตัวชี้วัด (KPI)	ผลลัพธ์ที่คาดว่าจะได้รับ	หน่วยงาน รับผิดชอบหลัก
				๒๕๖๖ (บาท)	๒๕๖๗ (บาท)	๒๕๖๘ (บาท)	๒๕๖๙ (บาท)	๒๕๗๐ (บาท)			
๑๑.	ปรับปรุงและซ่อมบำรุงรักษาทาง หมายเลขทางหลวง ยล.ถ ๑ - ๐๐๑๑ บ.บุตี ม.๑ ต.บุตี อ.เมืองยะลา - บ้านกือแล ม.๒ ต.เนินงาม อ.รามัน จ.ยะลา	เพื่อปรับปรุงเส้นทาง คมนาคมให้ดีขึ้นและ ลดปัญหาอุบัติเหตุ	- ปรับปรุงผิวทางลาดยางแอสฟัลท์ติก คอนกรีต กว้างเฉลี่ย ๖.๐๐ ม. ไหล่ทางกว้างข้างละ ๐.๐๐ - ๑.๐๐ ม. ระยะทาง ๗.๒๕๐ กม. พิกัดที่ตั้งโครงการ จุดเริ่มต้นสายทาง N ๖.๕๑๑๗๐ E ๑๐๑.๓๑๗๙๔ จุดสิ้นสุดสายทาง N ๖.๕๐๗๘๗ E ๑๐๑.๓๓๘๐๘	-	-	-	๖,๔๔๘,๐๐๐ (๑.๓๐๐ กม.) (อบจ.ยะลา/ กรมส่งเสริมฯ/ สำนักงบประมาณ)	๖,๘๕๕,๐๐๐ (๑.๓๘๒ กม.) (อบจ.ยะลา/ กรมส่งเสริมฯ/ สำนักงบประมาณ)	- การดำเนินการ ปรับปรุงเป็นไปตาม เป้าหมายที่กำหนด - ร้อยละ ๘๐ ของประชาชนที่ใช้ สัญจรถนนสวยฯ มีความพึงพอใจ	- เส้นทางคมนาคม สวยงามและมีความ ปลอดภัย - ลดอุบัติเหตุทาง ท้องถนน	กองช่าง
๑๒	ปรับปรุงและซ่อมบำรุงรักษาทาง หมายเลขทางหลวง ยล.ถ ๑ - ๐๐๑๒ บ.หัวเขา ม.๓ ต.ยะลา อ.เมืองยะลา -บ้านละแอ ม.๒ ต.ละแอ อ.ยะหา จ.ยะลา	เพื่อปรับปรุงเส้นทาง คมนาคมให้ดีขึ้นและ ลดปัญหาอุบัติเหตุ	- ปรับปรุงผิวทางลาดยางแอสฟัลท์ติก คอนกรีต กว้างเฉลี่ย ๖.๐๐ ม. ไหล่ทางกว้างข้างละ ๐.๐๐ - ๑.๐๐ ม. ระยะทาง ๖.๑๕๐ กม. พิกัดที่ตั้งโครงการ จุดเริ่มต้นสายทาง N ๖.๕๒๑๗๗ E ๑๐๑.๑๘๙๓๖ จุดสิ้นสุดสายทาง N ๖.๔๗๑๖๓ E ๑๐๑.๑๗๖๗๓	-	๙,๓๖๐,๐๐๐ (๑.๕๐๐ กม.) (อบจ.ยะลา/ กรมส่งเสริมฯ/ สำนักงบประมาณ)	๙,๓๖๐,๐๐๐ (๑.๕๐๐ กม.) (อบจ.ยะลา/ กรมส่งเสริมฯ/ สำนักงบประมาณ)	๙,๓๖๐,๐๐๐ (๑.๕๐๐ กม.) (อบจ.ยะลา/ กรมส่งเสริมฯ/ สำนักงบประมาณ)	๑๐,๒๕๖,๐๐๐ (๑.๖๕๐ กม.) (อบจ.ยะลา/ กรมส่งเสริมฯ/ สำนักงบประมาณ)	- การดำเนินการ ปรับปรุงเป็นไปตาม เป้าหมายที่กำหนด - ร้อยละ ๘๐ ของประชาชนที่ใช้ สัญจรถนนสวยฯ มีความพึงพอใจ	- เส้นทางคมนาคม สวยงามและมีความ ปลอดภัย - ลดอุบัติเหตุทาง ท้องถนน	กองช่าง

ที่	โครงการ	วัตถุประสงค์	เป้าหมาย (ผลผลิตของโครงการ)	งบประมาณและที่มา					ตัวชี้วัด (KPI)	ผลลัพธ์ที่คาดว่าจะได้รับ	หน่วยงาน รับผิดชอบหลัก
				๒๕๖๖ (บาท)	๒๕๖๗ (บาท)	๒๕๖๘ (บาท)	๒๕๖๙ (บาท)	๒๕๗๐ (บาท)			
๑๓.	ปรับปรุงและซ่อมบำรุงรักษาทาง หมายเลขทางหลวง ยล.ถ ๑ - ๐๐๑๓ บ้านกามู ม.๑ ต.กาญจนาภิเษก - บ้านชามะ ม.๔ ต.ท่าธง อรามัน จ.ยะลา	เพื่อปรับปรุงเส้นทาง คมนาคมให้ดีขึ้นและ ลดปัญหาอุบัติเหตุ	- ปรับปรุงผิวทางลาดยางแอสฟัลท์ติก คอนกรีต กว้างเฉลี่ย ๖.๐๐ ม. ไหล่ทางกว้างข้างละ ๐.๐๐ - ๑.๐๐ ม. ระยะทาง ๒.๙๗๒ กม. พิกัดที่ตั้งโครงการ จุดเริ่มต้นสายทาง N ๖.๕๕๕๓๔ E ๑๐๑.๔๒๓๖๑ จุดสิ้นสุดสายทาง N ๖.๕๕๕๕๑ E ๑๐๑.๔๒๐๗๕๒	-	-	-	๙,๓๖๐,๐๐๐ (๑.๕๐๐ กม.) (อบจ.ยะลา/ กรมส่งเสริมฯ/ สำนักงบประมาณ)	๙,๑๘๕,๐๐๐ (๑.๔๗๒ กม.) (อบจ.ยะลา/ กรมส่งเสริมฯ/ สำนักงบประมาณ)	- การดำเนินการ ปรับปรุงเป็นไปตาม เป้าหมายที่กำหนด - ร้อยละ ๘๐ ของประชาชนที่ใช้ สัญจรถนนสวยฯ มีความพึงพอใจ	- เส้นทางคมนาคม สวยงามและมีความ ปลอดภัย - ลดอุบัติเหตุทาง ท้องถนน	กองช่าง
๑๔.	ปรับปรุงและซ่อมบำรุงรักษาทาง หมายเลขทางหลวง ยล.ถ ๑ - ๐๐๑๔ บ้านวังพญา ม.๑ ต.วังพญา - บ้านชามะ ม.๔ ต.ท่าธง อรามัน จ.ยะลา	เพื่อปรับปรุงเส้นทาง คมนาคมให้ดีขึ้นและ ลดปัญหาอุบัติเหตุ	- ปรับปรุงผิวทางลาดยางแอสฟัลท์ติก คอนกรีต กว้างเฉลี่ย ๖.๐๐ ม. ไหล่ทางกว้างข้างละ ๐.๐๐ - ๑.๐๐ ม. ระยะทาง ๕.๒๕๐ กม. พิกัดที่ตั้งโครงการ จุดเริ่มต้นสายทาง N ๖.๕๕๑๒๘ E ๑๐๑.๓๗๘๘๐ จุดสิ้นสุดสายทาง N ๖.๕๕๕๑๖ E ๑๐๑.๔๒๒๗๒	๖,๒๔๐,๐๐๐ (๑.๐๐๐ กม.) (อบจ.ยะลา/ กรมส่งเสริมฯ/ สำนักงบประมาณ)	๖,๒๔๐,๐๐๐ (๑.๐๐๐ กม.) (อบจ.ยะลา/ กรมส่งเสริมฯ/ สำนักงบประมาณ)	๗,๘๐๐,๐๐๐ (๑.๒๕๐ กม.) (อบจ.ยะลา/ กรมส่งเสริมฯ/ สำนักงบประมาณ)	๖,๒๔๐,๐๐๐ (๑.๐๐๐ กม.) (อบจ.ยะลา/ กรมส่งเสริมฯ/ สำนักงบประมาณ)	๖,๒๔๐,๐๐๐ (๑.๐๐๐ กม.) (อบจ.ยะลา/ กรมส่งเสริมฯ/ สำนักงบประมาณ)	- การดำเนินการ ปรับปรุงเป็นไปตาม เป้าหมายที่กำหนด - ร้อยละ ๘๐ ของประชาชนที่ใช้ สัญจรถนนสวยฯ มีความพึงพอใจ	- เส้นทางคมนาคม สวยงามและมีความ ปลอดภัย - ลดอุบัติเหตุทาง ท้องถนน	กองช่าง



ที่	โครงการ	วัตถุประสงค์	เป้าหมาย (ผลผลิตของโครงการ)	งบประมาณและที่ผ่านมา					ตัวชี้วัด (KPI)	ผลลัพธ์ที่คาดว่าจะได้รับ	หน่วยงาน รับผิดชอบหลัก
				๒๕๖๖ (บาท)	๒๕๖๗ (บาท)	๒๕๖๘ (บาท)	๒๕๖๙ (บาท)	๒๕๗๐ (บาท)			
๑๕.	ปรับปรุงและซ่อมบำรุงรักษาทาง หมายเลขทางหลวง ยล.ถ ๑ - ๐๐๑๕ บ้านบาลูกา ม.๓ ต.กาลูบึง - บ้านอุเปาะ ม.๔ ต.วังพญา อ.รามัน จ.ยะลา	เพื่อปรับปรุงเส้นทาง คมนาคมให้ดีขึ้นและ ลดปัญหาอุบัติเหตุ	- ปรับปรุงผิวทางลาดยางแอสฟัลท์ติก คอนกรีต กว้างเฉลี่ย ๖.๐๐ ม. ไหล่ทางกว้างข้างละ ๐.๐๐ - ๑.๐๐ ม. ระยะทาง ๕.๐๐๐ กม. พิกัดที่ตั้งโครงการ จุดเริ่มต้นสายทาง N ๖.๔๖๔๘๐ E ๑๐๑.๓๘๑๖๐ จุดสิ้นสุดสายทาง N ๖.๕๒๕๑๐ E ๑๐๑.๓๘๗๑๑	๖,๒๔๐,๐๐๐ (๑.๐๐๐ กม.) (อบจ.ยะลา/ กรมส่งเสริมฯ/ สำนักงานประมาณ)	๖,๒๔๐,๐๐๐ (๑.๐๐๐ กม.) (อบจ.ยะลา/ กรมส่งเสริมฯ/ สำนักงานประมาณ)	๖,๒๔๐,๐๐๐ (๑.๐๐๐ กม.) (อบจ.ยะลา/ กรมส่งเสริมฯ/ สำนักงานประมาณ)	๖,๒๔๐,๐๐๐ (๑.๐๐๐ กม.) (อบจ.ยะลา/ กรมส่งเสริมฯ/ สำนักงานประมาณ)	๖,๒๔๐,๐๐๐ (๑.๐๐๐ กม.) (อบจ.ยะลา/ กรมส่งเสริมฯ/ สำนักงานประมาณ)	- การดำเนินการ ปรับปรุงเป็นไปตาม เป้าหมายที่กำหนด - ร้อยละ ๘๐ ของประชาชนที่ใช้ สัญจรถนนสวยฯ มีความพึงพอใจ	- เส้นทางคมนาคม สวยงามและมีความ ปลอดภัย - ลดอุบัติเหตุทาง ท้องถนน	กองช่าง
๑๖	ปรับปรุงและซ่อมบำรุงรักษาทาง หมายเลขทางหลวง ยล.ถ ๑ - ๐๐๑๖ บ้านเกาะ ม.๕ ต.ท่าธง - บ้านบือเกาะสะมา ม.๑ ต.วังพญา อ.รามัน จ.ยะลา	เพื่อปรับปรุงเส้นทาง คมนาคมให้ดีขึ้นและ ลดปัญหาอุบัติเหตุ	- ปรับปรุงผิวทางลาดยางแอสฟัลท์ติก คอนกรีต กว้างเฉลี่ย ๖.๐๐ ม. ไหล่ทางกว้างข้างละ ๐.๐๐ - ๑.๐๐ ม. ระยะทาง ๔.๑๕๐ กม. พิกัดที่ตั้งโครงการ จุดเริ่มต้นสายทาง N ๖.๕๑๙๒๑ E ๑๐๑.๓๗๐๙๔ จุดสิ้นสุดสายทาง N ๖.๕๕๙๔๙ E ๑๐๑.๔๐๘๘๘	-	-	๘,๑๑๒,๐๐๐ (๑.๓๐๐ กม.) (อบจ.ยะลา/ กรมส่งเสริมฯ/ สำนักงานประมาณ)	๘,๑๑๒,๐๐๐ (๑.๓๐๐ กม.) (อบจ.ยะลา/ กรมส่งเสริมฯ/ สำนักงานประมาณ)	๙,๖๗๒,๐๐๐ (๑.๕๕๐ กม.) (อบจ.ยะลา/ กรมส่งเสริมฯ/ สำนักงานประมาณ)	- การดำเนินการ ปรับปรุงเป็นไปตาม เป้าหมายที่กำหนด - ร้อยละ ๘๐ ของประชาชนที่ใช้ สัญจรถนนสวยฯ มีความพึงพอใจ	- เส้นทางคมนาคม สวยงามและมีความ ปลอดภัย - ลดอุบัติเหตุทาง ท้องถนน	กองช่าง

ที่	โครงการ	วัตถุประสงค์	เป้าหมาย (ผลผลิตของโครงการ)	งบประมาณและที่ผ่านมา					ตัวชี้วัด (KPI)	ผลลัพธ์ที่คาดว่าจะได้รับ	หน่วยงาน รับผิดชอบหลัก
				๒๕๖๖ (บาท)	๒๕๖๗ (บาท)	๒๕๖๘ (บาท)	๒๕๖๙ (บาท)	๒๕๗๐ (บาท)			
๑๗.	ปรับปรุงและซ่อมบำรุงรักษาทาง หมายเลขทางหลวง ยล.ถ ๑ - ๐๐๑๗ บ้านเนินงาม ม.๔ ต.เนินงาม - บ้านปืดอง ม.๕ ต.กอดตืออริระ อ.รามัน จ.ยะลา	เพื่อปรับปรุงเส้นทาง คมนาคมให้ดีขึ้นและ ลดปัญหาอุบัติเหตุ	- ปรับปรุงผิวทางลาดยางแอสฟัลท์ติก คอนกรีต กว้างเฉลี่ย ๖.๐๐ ม. ไหล่ทางกว้างข้างละ ๐.๐๐ - ๑.๐๐ ม. ระยะทาง ๓.๐๖๓ กม. พิกัดที่ตั้งโครงการ จุดเริ่มต้นสายทาง N ๖.๔๘๓๒๑ E ๑๐๑.๓๘๒๒๖ จุดสิ้นสุดสายทาง N ๖.๔๘๔๗๐ E ๑๐๑.๓๕๓๖๒	-	-	-	๙,๓๖๐,๐๐๐ (๑.๕๐๐ กม.) (อบจ.ยะลา/ กรมส่งเสริมฯ/ สำนักงบประมาณ)	๙,๗๖๘,๐๐๐ (๑.๕๖๓ กม.) (อบจ.ยะลา/ กรมส่งเสริมฯ/ สำนักงบประมาณ)	- การดำเนินการ ปรับปรุงเป็นไปตาม เป้าหมายที่กำหนด - ร้อยละ ๘๐ ของประชาชนที่ใช้ สัญจรถนนสวยฯ มีความพึงพอใจ	- เส้นทางคมนาคม สวยงามและมีความ ปลอดภัย - ลดอุบัติเหตุทาง ท้องถนน	กองช่าง
๑๘.	ปรับปรุงและซ่อมบำรุงรักษาทาง หมายเลขทางหลวง ยล.ถ ๑ - ๐๐๑๘ บ้านพะปุงเงาะ ม.๔ ต.เก๊ะรือ - บ้านจะกะวะ ม.๑ ต.จะกะวะ อ.รามัน จ.ยะลา	เพื่อปรับปรุงเส้นทาง คมนาคมให้ดีขึ้นและ ลดปัญหาอุบัติเหตุ	- ปรับปรุงผิวทางลาดยางแอสฟัลท์ติก คอนกรีต กว้างเฉลี่ย ๖.๐๐ ม. ไหล่ทางกว้างข้างละ ๐.๐๐ - ๑.๐๐ ม. ระยะทาง ๖.๖๘๐ กม. พิกัดที่ตั้งโครงการ จุดเริ่มต้นสายทาง N ๖.๕๑๖๐๙ E ๑๐๑.๕๐๔๔๗ จุดสิ้นสุดสายทาง N ๖.๔๘๒๙๓ E ๑๐๑.๕๕๑๑๗	๘,๑๑๒,๐๐๐ (๑.๓๐๐ กม.) (อบจ.ยะลา/ กรมส่งเสริมฯ/ สำนักงบประมาณ)	๘,๑๑๒,๐๐๐ (๑.๓๐๐ กม.) (อบจ.ยะลา/ กรมส่งเสริมฯ/ สำนักงบประมาณ)	๘,๑๑๒,๐๐๐ (๑.๓๐๐ กม.) (อบจ.ยะลา/ กรมส่งเสริมฯ/ สำนักงบประมาณ)	๘,๑๑๒,๐๐๐ (๑.๓๐๐ กม.) (อบจ.ยะลา/ กรมส่งเสริมฯ/ สำนักงบประมาณ)	๙,๒๓๕,๐๐๐ (๑.๔๘๐ กม.) (อบจ.ยะลา/ กรมส่งเสริมฯ/ สำนักงบประมาณ)	- การดำเนินการ ปรับปรุงเป็นไปตาม เป้าหมายที่กำหนด - ร้อยละ ๘๐ ของประชาชนที่ใช้ สัญจรถนนสวยฯ มีความพึงพอใจ	- เส้นทางคมนาคม สวยงามและมีความ ปลอดภัย - ลดอุบัติเหตุทาง ท้องถนน	กองช่าง

ที่	โครงการ	วัตถุประสงค์	เป้าหมาย (ผลผลิตของโครงการ)	งบประมาณและที่ผ่านมา					ตัวชี้วัด (KPI)	ผลลัพธ์ที่คาดว่าจะได้รับ	หน่วยงาน รับผิดชอบหลัก
				๒๕๖๖ (บาท)	๒๕๖๗ (บาท)	๒๕๖๘ (บาท)	๒๕๖๙ (บาท)	๒๕๗๐ (บาท)			
๑๙.	ปรับปรุงและซ่อมบำรุงรักษาทาง หมายเลขทางหลวง ยล.ถ ๑ - ๐๐๑๙ บ้านปือยอ ม.๓ ต.ท่าธง - บ้านเกษร อ.๑ ต.เกษร อ.รามัน จ.ยะลา	เพื่อปรับปรุงเส้นทาง คมนาคมให้ดีขึ้นและ ลดปัญหาอุบัติเหตุ	- ปรับปรุงผิวทางลาดยางแอสฟัลท์ติก คอนกรีต กว้างเฉลี่ย ๖.๐๐ ม. ไหล่ทางกว้างข้างละ ๐.๐๐ - ๑.๐๐ ม. ระยะทาง ๓.๘๙๖ กม. พิกัดที่ตั้งโครงการ จุดเริ่มต้นสายทาง N ๖.๕๓๔๑๔ E ๑๐๑.๕๑๖๔๐ จุดสิ้นสุดสายทาง N ๖.๕๔๙๒๗ E ๑๐๑.๔๘๗๓๔	-	๘,๑๑๒,๐๐๐ (๑.๓๐๐ กม.) (อบจ.ยะลา/ กรมส่งเสริมฯ/ สำนักงบประมาณ)	๘,๑๑๒,๐๐๐ (๑.๓๐๐ กม.) (อบจ.ยะลา/ กรมส่งเสริมฯ/ สำนักงบประมาณ)	๘,๐๘๗,๐๐๐ (๑.๒๙๖ กม.) (อบจ.ยะลา/ กรมส่งเสริมฯ/ สำนักงบประมาณ)	-	- การดำเนินการ ปรับปรุงเป็นไปตาม เป้าหมายที่กำหนด - ร้อยละ ๘๐ ของประชาชนที่ใช้ สัญจรถนนสวยฯ มีความพึงพอใจ	- เส้นทางคมนาคม สวยงามและมีความ ปลอดภัย - ลดอุบัติเหตุทาง ท้องถนน	กองช่าง
๒๐	ปรับปรุงและซ่อมบำรุงรักษาทาง หมายเลขทางหลวง ยล.ถ ๑ - ๐๐๒๐ บ้านพอเม็ง ม.๔ ต.กาบูบองเกาะ - บ้านปะแต ม.๓ ต.กอตตือรี อ.รามัน จ.ยะลา	เพื่อปรับปรุงเส้นทาง คมนาคมให้ดีขึ้นและ ลดปัญหาอุบัติเหตุ	- ปรับปรุงผิวทางลาดยางแอสฟัลท์ติก คอนกรีต กว้างเฉลี่ย ๖.๐๐ ม. ไหล่ทางกว้างข้างละ ๐.๐๐ - ๑.๐๐ ม. ระยะทาง ๒.๔๒๑ กม. พิกัดที่ตั้งโครงการ จุดเริ่มต้นสายทาง N ๖.๔๙๑๖๘ E ๑๐๑.๔๒๐๒๙ จุดสิ้นสุดสายทาง N ๖.๔๙๗๒๖ E ๑๐๑.๓๙๒๘๗	-	-	-	๗,๔๘๘,๐๐๐ (๑.๒๐๐ กม.) (อบจ.ยะลา/ กรมส่งเสริมฯ/ สำนักงบประมาณ)	๗,๖๑๙,๐๐๐ (๑.๒๒๑ กม.) (อบจ.ยะลา/ กรมส่งเสริมฯ/ สำนักงบประมาณ)	- การดำเนินการ ปรับปรุงเป็นไปตาม เป้าหมายที่กำหนด - ร้อยละ ๘๐ ของประชาชนที่ใช้ สัญจรถนนสวยฯ มีความพึงพอใจ	- เส้นทางคมนาคม สวยงามและมีความ ปลอดภัย - ลดอุบัติเหตุทาง ท้องถนน	กองช่าง

ที่	โครงการ	วัตถุประสงค์	เป้าหมาย (ผลผลิตของโครงการ)	งบประมาณและที่ผ่านมา					ตัวชี้วัด (KPI)	ผลลัพธ์ที่คาดว่าจะได้รับ	หน่วยงาน รับผิดชอบหลัก
				๒๕๖๖ (บาท)	๒๕๖๗ (บาท)	๒๕๖๘ (บาท)	๒๕๖๙ (บาท)	๒๕๗๐ (บาท)			
๒๑.	ปรับปรุงและซ่อมบำรุงรักษาทาง หมายเลขทางหลวง ยล.ถ ๑ - ๐๐๒๑ บ้านพอเม็ง ม.๔ ต.กาบอเกาะ - บ้านปะแต ม.๓ ต.กอตตือระ อ.รามัน จ.ยะลา	เพื่อปรับปรุงเส้นทาง คมนาคมให้ดีขึ้นและ ลดปัญหาอุบัติเหตุ	- ปรับปรุงผิวทางลาดยางแอสฟัลท์ติก คอนกรีต กว้างเฉลี่ย ๖.๐๐ ม. ไหล่ทางกว้างข้างละ ๐.๐๐ - ๑.๐๐ ม. ระยะทาง ๑.๒๙๗ กม. พิกัดที่ตั้งโครงการ จุดเริ่มต้นสายทาง N ๖.๕๑๑๑๔ E ๑๐๑.๓๖๕๘๗ จุดสิ้นสุดสายทาง N ๖.๔๙๗๒๘ E ๑๐๑.๓๙๒๙๔	-	-	-	-	๔,๘๐๐,๐๐๐ (๑.๒๙๗ กม.) (อบจ.ยะลา/ กรมส่งเสริมฯ/ สำนักงบประมาณ)	- การดำเนินการ ปรับปรุงเป็นไปตาม เป้าหมายที่กำหนด - ร้อยละ ๘๐ ของประชาชนที่ใช้ สัญจรถนนสวยฯ มีความพึงพอใจ	- เส้นทางคมนาคม สวยงามและมีความ ปลอดภัย - ลดอุบัติเหตุทาง ท้องถนน	กองช่าง
๒๒	ปรับปรุงและซ่อมบำรุงรักษาทาง หมายเลขทางหลวง ยล.ถ ๑ - ๐๐๒๒ บ้านตีปู ม.๕ ต.ยะตะะ - บ้านตูกู ม.๒ ต.ยะตะะ อ.รามัน จ.ยะลา	เพื่อปรับปรุงเส้นทาง คมนาคมให้ดีขึ้นและ ลดปัญหาอุบัติเหตุ	- ปรับปรุงผิวทางลาดยางแอสฟัลท์ติก คอนกรีต กว้างเฉลี่ย ๖.๐๐ ม. ไหล่ทางกว้างข้างละ ๐.๐๐ - ๑.๐๐ ม. ระยะทาง ๑.๕๐๐ กม. พิกัดที่ตั้งโครงการ จุดเริ่มต้นสายทาง N ๖.๕๑๗๖๗ E ๑๐๑.๓๘๓๓๔ จุดสิ้นสุดสายทาง N ๖.๔๒๔๓๔ E ๑๐๑.๓๖๐๔๕	-	-	-	-	๗,๔๔๐,๐๐๐ (๑.๕๐๐ กม.) (อบจ.ยะลา/ กรมส่งเสริมฯ/ สำนักงบประมาณ)	- การดำเนินการ ปรับปรุงเป็นไปตาม เป้าหมายที่กำหนด - ร้อยละ ๘๐ ของประชาชนที่ใช้ สัญจรถนนสวยฯ มีความพึงพอใจ	- เส้นทางคมนาคม สวยงามและมีความ ปลอดภัย - ลดอุบัติเหตุทาง ท้องถนน	กองช่าง

ที่	โครงการ	วัตถุประสงค์	เป้าหมาย (ผลผลิตของโครงการ)	งบประมาณและที่ผ่านมา					ตัวชี้วัด (KPI)	ผลลัพธ์ที่คาดว่าจะได้รับ	หน่วยงาน รับผิดชอบหลัก
				๒๕๖๖ (บาท)	๒๕๖๗ (บาท)	๒๕๖๘ (บาท)	๒๕๖๙ (บาท)	๒๕๗๐ (บาท)			
๒๓.	ปรับปรุงและซ่อมบำรุงรักษาทาง หมายเลขทางหลวง ยล.ถ ๑ - ๐๐๒๓ บ้านตะเภา ม.๓ ต.ยะตะะ - บ้านตีปู ม.๕ ต.ยะตะะ อรามัน จ.ยะลา	เพื่อปรับปรุงเส้นทาง คมนาคมให้ดีขึ้นและ ลดปัญหาอุบัติเหตุ	- ปรับปรุงผิวทางลาดยางแอสฟัลท์ติก คอนกรีต กว้างเฉลี่ย ๖.๐๐ ม. ไหล่ทางกว้างข้างละ ๐.๐๐ - ๑.๐๐ ม. ระยะทาง ๑.๗๒๕ กม. พิกัดที่ตั้งโครงการ จุดเริ่มต้นสายทาง N ๖.๔๐๕๓๘ E ๑๐๑.๓๘๓๔๕ จุดสิ้นสุดสายทาง N ๖.๔๑๗๕๒ E ๑๐๑.๓๘๓๖๕	-	-	๘,๑๐๐,๐๐๐ (๑.๗๒๕ กม.) (อบจ.ยะลา/ กรมส่งเสริมฯ/ สำนักงบประมาณ)	-	-	- การดำเนินการ ปรับปรุงเป็นไปตาม เป้าหมายที่กำหนด - ร้อยละ ๘๐ ของประชาชนที่ใช้ สัญจรถนนสวยฯ มีความพึงพอใจ	- เส้นทางคมนาคม สวยงามและมีความ ปลอดภัย - ลดอุบัติเหตุทาง ท้องถนน	กองช่าง
๒๔	ปรับปรุงและซ่อมบำรุงรักษาทาง หมายเลขทางหลวง ยล.ถ ๑ - ๐๐๒๔ บ้านบาลูกา ม.๓ ต.กาตูบึง - บ้านอูแบ ม.๔ ต.ยะตะะ อรามัน จ.ยะลา	เพื่อปรับปรุงเส้นทาง คมนาคมให้ดีขึ้นและ ลดปัญหาอุบัติเหตุ	- ซ่อมสร้างผิวทางลาดยางแอสฟัลท์ติก คอนกรีต ผิวทางกว้าง ๖.๐๐ ม. ไหล่ทางกว้างข้างละ ๐.๐๐ - ๑.๐๐ ม. ระยะทาง ๑.๘๐๐ กม. หรือมีพื้นที่ไม่น้อยกว่า ๑๔,๔๐๐ ตร.ม. พิกัดที่ตั้งโครงการ จุดเริ่มต้นสายทาง N ๖.๔๕๓๘๓ E ๑๐๑.๓๗๐๔๙ จุดสิ้นสุดสายทาง N ๖.๔๔๕๕๐ E ๑๐๑.๓๗๑๒๗	๙,๖๒๐,๐๐๐ (๑.๘๐๐ กม.) (อบจ.ยะลา/ กรมส่งเสริมฯ/ สำนักงบประมาณ)	๑๒,๔๘๐,๐๐๐ (๒.๐๐๐ กม.) (อบจ.ยะลา/ กรมส่งเสริมฯ/ สำนักงบประมาณ)	-	๑๒,๒๙๓,๐๐๐ (๑.๙๗๐ กม.) (อบจ.ยะลา/ กรมส่งเสริมฯ/ สำนักงบประมาณ)	-	- การดำเนินการ ปรับปรุงเป็นไปตาม เป้าหมายที่กำหนด - ร้อยละ ๘๐ ของประชาชนที่ใช้ สัญจรถนนสวยฯ มีความพึงพอใจ	- เส้นทางคมนาคม สวยงามและมีความ ปลอดภัย - ลดอุบัติเหตุทาง ท้องถนน	กองช่าง

ที่	โครงการ	วัตถุประสงค์	เป้าหมาย (ผลผลิตของโครงการ)	งบประมาณและที่ผ่านมา					ตัวชี้วัด (KPI)	ผลลัพธ์ที่คาดว่าจะได้รับ	หน่วยงาน รับผิดชอบหลัก
				๒๕๖๖ (บาท)	๒๕๖๗ (บาท)	๒๕๖๘ (บาท)	๒๕๖๙ (บาท)	๒๕๗๐ (บาท)			
๒๕	ปรับปรุงและซ่อมบำรุงรักษาทาง หมายเลขทางหลวง ยล.ถ ๑ - ๐๐๒๕ บ้านยะหา ม.๑ ต.ยะหา อ.ยะหา - บ้านลาที่ ม.๓ ต.ปะเหลียง อ.เมืองยะลา จ.ยะลา	เพื่อปรับปรุงเส้นทาง คมนาคมให้ดีขึ้นและ ลดปัญหาอุบัติเหตุ	- ปรับปรุงผิวทางลาดยางแอสฟัลท์ติก คอนกรีต กว้างเฉลี่ย ๖.๐๐ ม. ไหล่ทางกว้างข้างละ ๐.๐๐ - ๑.๐๐ ม. ระยะทาง ๑๓.๐๕๒ กม. พิกัดที่ตั้งโครงการ จุดเริ่มต้นสายทาง N ๖.๔๗๗๗๐ E ๑๐๑.๑๓๖๔๑ จุดสิ้นสุดสายทาง N ๖.๔๙๕๗๖ E ๑๐๑.๒๒๔๑๔	๑๒,๔๘๐,๐๐๐ (๒.๐๐๐ กม.) (อบจ.ยะลา/ กรมส่งเสริมฯ/ สำนักงานประมาณ)	๑๒,๔๘๐,๐๐๐ (๒.๐๐๐ กม.) (อบจ.ยะลา/ กรมส่งเสริมฯ/ สำนักงานประมาณ)	๑๒,๔๘๐,๐๐๐ (๒.๐๐๐ กม.) (อบจ.ยะลา/ กรมส่งเสริมฯ/ สำนักงานประมาณ)	๑๒,๔๘๐,๐๐๐ (๒.๐๐๐ กม.) (อบจ.ยะลา/ กรมส่งเสริมฯ/ สำนักงานประมาณ)	๑๒,๔๘๐,๐๐๐ (๒.๐๐๐ กม.) (อบจ.ยะลา/ กรมส่งเสริมฯ/ สำนักงานประมาณ)	- การดำเนินการ ปรับปรุงเป็นไปตาม เป้าหมายที่กำหนด - ร้อยละ ๘๐ ของประชาชนที่ใช้ สัญจรถนนสวยฯ มีความพึงพอใจ	- เส้นทางคมนาคม สวยงามและมีความ ปลอดภัย - ลดอุบัติเหตุทาง ท้องถนน	กองช่าง
๒๖	ปรับปรุงและซ่อมบำรุงรักษาทาง หมายเลขทางหลวง ยล.ถ ๑ - ๐๐๒๖ บ้านปือรอ ม.๖ ต.ละแอ อ.ยะหา - บ้านบาจ ม.๕ ต.ปะแต อ.ยะหา จ.ยะลา	เพื่อปรับปรุงเส้นทาง คมนาคมให้ดีขึ้นและ ลดปัญหาอุบัติเหตุ	- ปรับปรุงผิวทางลาดยางแอสฟัลท์ติก คอนกรีต กว้างเฉลี่ย ๖.๐๐ ม. ไหล่ทางกว้างข้างละ ๐.๐๐ - ๑.๐๐ ม. ระยะทาง ๑๐.๖๙๔ กม. พิกัดที่ตั้งโครงการ จุดเริ่มต้นสายทาง N ๖.๔๖๕๓๐ E ๑๐๑.๑๙๐๒๐ จุดสิ้นสุดสายทาง N ๖.๓๙๕๗๖ E ๑๐๑.๑๕๔๗๖	-	-	๙,๓๖๐,๐๐๐ (๒.๐๐๐ กม.) (อบจ.ยะลา/ กรมส่งเสริมฯ/ สำนักงานประมาณ)	๗,๐๒๐,๐๐๐ (๑.๕๐๐ กม.) (อบจ.ยะลา/ กรมส่งเสริมฯ/ สำนักงานประมาณ)	๙,๓๖๐,๐๐๐ (๒.๐๐๐ กม.) (อบจ.ยะลา/ กรมส่งเสริมฯ/ สำนักงานประมาณ)	- การดำเนินการ ปรับปรุงเป็นไปตาม เป้าหมายที่กำหนด - ร้อยละ ๘๐ ของประชาชนที่ใช้ สัญจรถนนสวยฯ มีความพึงพอใจ	- เส้นทางคมนาคม สวยงามและมีความ ปลอดภัย - ลดอุบัติเหตุทาง ท้องถนน	กองช่าง

ที่	โครงการ	วัตถุประสงค์	เป้าหมาย (ผลผลิตของโครงการ)	งบประมาณและที่ผ่านมา					ตัวชี้วัด (KPI)	ผลลัพธ์ที่คาดว่าจะได้รับ	หน่วยงาน รับผิดชอบหลัก
				๒๕๖๖ (บาท)	๒๕๖๗ (บาท)	๒๕๖๘ (บาท)	๒๕๖๙ (บาท)	๒๕๗๐ (บาท)			
๒๗	ปรับปรุงและซ่อมบำรุงรักษาทาง หมายเลขทางหลวง ยล.ถ ๑ - ๐๐๒๗ บ้านพงภูแว ม.๕ ต.ยะหา อ.ยะหา - บ้านเจาะตาแมม ม.๔ ต.กาตอง อ.ยะหา จ.ยะลา	เพื่อปรับปรุงเส้นทาง คมนาคมให้ดีขึ้นและ ลดปัญหาอุบัติเหตุ	- ปรับปรุงผิวทางลาดยางแอสฟัลท์ติก คอนกรีต กว้างเฉลี่ย ๖.๐๐ ม. ไหล่ทางกว้างข้างละ ๐.๐๐ - ๑.๐๐ ม. ระยะทาง ๑๐.๖๙๔ กม. พิกัดที่ตั้งโครงการ จุดเริ่มต้นสายทาง N ๖.๕๐๙๖๗ E ๑๐๑.๑๐๑๔๐ จุดสิ้นสุดสายทาง N ๖.๕๑๗๓๔ E ๑๐๑.๐๓๖๔๙	-	-	๙,๓๖๐,๐๐๐ (๒.๐๐๐ กม.) (อบจ.ยะลา/ กรมส่งเสริมฯ/ สำนักงบประมาณ)	๗,๐๒๐,๐๐๐ (๑.๕๐๐ กม.) (อบจ.ยะลา/ กรมส่งเสริมฯ/ สำนักงบประมาณ)	๙,๓๖๐,๐๐๐ (๒.๐๐๐ กม.) (อบจ.ยะลา/ กรมส่งเสริมฯ/ สำนักงบประมาณ)	- การดำเนินการ ปรับปรุงเป็นไปตาม เป้าหมายที่กำหนด - ร้อยละ ๘๐ ของประชาชนที่ใช้ สัญจรถนนสวยฯ มีความพึงพอใจ	- เส้นทางคมนาคม สวยงามและมีความ ปลอดภัย - ลดอุบัติเหตุทาง ท้องถนน	กองช่าง
๒๘	ปรับปรุงและซ่อมบำรุงรักษาทาง หมายเลขทางหลวง ยล.ถ ๑ - ๐๐๒๘ บ้านยี่ราป็น ม.๑๑ ต.ตลิ่งชัน อ.บันนังสตา - บ้านคอกอกาเอ ม.๑ ต.เขื่อนบางลาง อ.บันนังสตา จ.ยะลา	เพื่อปรับปรุงเส้นทาง คมนาคมให้ดีขึ้นและ ลดปัญหาอุบัติเหตุ	- ซ่อมสร้างผิวทางลาดยางแอสฟัลท์ติก คอนกรีต ผิวทางกว้าง ๖.๐๐ ม. ไหล่ทางกว้างข้างละ ๐.๐๐ - ๑.๐๐ ม. ระยะทาง ๓.๑๑๘ กม. หรือมีพื้นที่ไม่น้อยกว่า ๒๑,๘๙๒ ตร.ม. พิกัดที่ตั้งโครงการ จุดเริ่มต้นสายทาง N ๖.๒๑๗๓๘ E ๑๐๑.๒๗๑๑๒ จุดสิ้นสุดสายทาง N ๖.๑๙๑๕๖ E ๑๐๑.๒๖๔๗๘	๑๓,๗๐๐,๐๐๐ (๓.๑๑๘ กม.) (อบจ.ยะลา/ กรมส่งเสริมฯ/ สำนักงบประมาณ)	๑๑,๐๐๐,๐๐๐ (๒.๐๐๐ กม.) (อบจ.ยะลา/ กรมส่งเสริมฯ/ สำนักงบประมาณ)	๑๑,๐๐๐,๐๐๐ (๒.๐๐๐ กม.) (อบจ.ยะลา/ กรมส่งเสริมฯ/ สำนักงบประมาณ)	๑๑,๐๐๐,๐๐๐ (๒.๐๐๐ กม.) (อบจ.ยะลา/ กรมส่งเสริมฯ/ สำนักงบประมาณ)	๑๑,๐๐๐,๐๐๐ (๒.๐๐๐ กม.) (อบจ.ยะลา/ กรมส่งเสริมฯ/ สำนักงบประมาณ)	- การดำเนินการ ปรับปรุงเป็นไปตาม เป้าหมายที่กำหนด - ร้อยละ ๘๐ ของประชาชนที่ใช้ สัญจรถนนสวยฯ มีความพึงพอใจ	- เส้นทางคมนาคม สวยงามและมีความ ปลอดภัย - ลดอุบัติเหตุทาง ท้องถนน	กองช่าง

ที่	โครงการ	วัตถุประสงค์	เป้าหมาย (ผลผลิตของโครงการ)	งบประมาณและที่ผ่านมา					ตัวชี้วัด (KPI)	ผลลัพธ์ที่คาดว่าจะได้รับ	หน่วยงาน รับผิดชอบหลัก
				๒๕๖๖ (บาท)	๒๕๖๗ (บาท)	๒๕๖๘ (บาท)	๒๕๖๙ (บาท)	๒๕๗๐ (บาท)			
๒๙	ปรับปรุงและซ่อมบำรุงรักษาทาง หมายเลขทางหลวง ยล.ถ ๑ - ๐๐๒๙ บ้านท่าบม ม.๕ ต.ต.นาปะปืดะ อ.บ้านวังปลา - บ้านห้วยกระทิง ม.๑ ต.ห้วยกระทิง อ.กรงปินัง จ.ยะลา	เพื่อปรับปรุงเส้นทาง คมนาคมให้ดีขึ้นและ ลดปัญหาอุบัติเหตุ	- ปรับปรุงผิวทางลาดยางแอสฟัลท์ติก คอนกรีต กว้างเฉลี่ย ๖.๐๐ ม. ไหล่ทางกว้างข้างละ ๐.๐๐ - ๑.๐๐ ม. ระยะทาง ๒.๘๔๓ กม. พิกัดที่ตั้งโครงการ จุดเริ่มต้นสายทาง N ๖.๓๕๕๒๔ E ๑๐๑.๒๗๙๙๓ จุดสิ้นสุดสายทาง N ๖.๓๕๕๒๔ E ๑๐๑.๒๗๒๐๘	-	๙,๓๖๐,๐๐๐ (๑.๕๐๐ กม.) (อบจ.ยะลา/ กรมส่งเสริมฯ/ สำนักงบประมาณ)	๘,๑๑๒,๐๐๐ (๑.๓๔๓ กม.) (อบจ.ยะลา/ กรมส่งเสริมฯ/ สำนักงบประมาณ)	-	-	- การดำเนินการ ปรับปรุงเป็นไปตาม เป้าหมายที่กำหนด - ร้อยละ ๘๐ ของประชาชนที่ใช้ สัญจรถนนสวยฯ มีความพึงพอใจ	- เส้นทางคมนาคม สวยงามและมีความ ปลอดภัย - ลดอุบัติเหตุทาง ท้องถนน	กองช่าง
๓๐	ปรับปรุงและซ่อมบำรุงรักษาทาง หมายเลขทางหลวง ยล.ถ ๑ - ๐๐๓๐ บ้าน กม.๓๙ ม.๖ ต.อัยเยอร์เวง อ.เบตง - บ้านวังไทร ม.๒ ต.แม่หวาด อ.ธารโต จ.ยะลา	เพื่อปรับปรุงเส้นทาง คมนาคมให้ดีขึ้นและ ลดปัญหาอุบัติเหตุ	- ปรับปรุงผิวทางลาดยางแอสฟัลท์ติก คอนกรีต กว้างเฉลี่ย ๖.๐๐ ม. ไหล่ทางกว้างข้างละ ๐.๐๐ - ๑.๐๐ ม. ระยะทาง ๑๔.๓๓๗ กม. พิกัดที่ตั้งโครงการ จุดเริ่มต้นสายทาง N ๕.๙๘๕๐๓ E ๑๐๑.๑๙๘๓๔ จุดสิ้นสุดสายทาง N ๖.๐๑๒๕๑ E ๑๐๑.๒๗๑๑๓	๑๒,๔๘๐,๐๐๐ (๒.๐๐๐ กม.) (อบจ.ยะลา/ กรมส่งเสริมฯ/ สำนักงบประมาณ)	๑๒,๔๘๐,๐๐๐ (๒.๐๐๐ กม.) (อบจ.ยะลา/ กรมส่งเสริมฯ/ สำนักงบประมาณ)	๑๒,๔๘๐,๐๐๐ (๒.๐๐๐ กม.) (อบจ.ยะลา/ กรมส่งเสริมฯ/ สำนักงบประมาณ)	๑๒,๔๘๐,๐๐๐ (๒.๐๐๐ กม.) (อบจ.ยะลา/ กรมส่งเสริมฯ/ สำนักงบประมาณ)	๑๒,๔๘๐,๐๐๐ (๒.๐๐๐ กม.) (อบจ.ยะลา/ กรมส่งเสริมฯ/ สำนักงบประมาณ)	- การดำเนินการ ปรับปรุงเป็นไปตาม เป้าหมายที่กำหนด - ร้อยละ ๘๐ ของประชาชนที่ใช้ สัญจรถนนสวยฯ มีความพึงพอใจ	- เส้นทางคมนาคม สวยงามและมีความ ปลอดภัย - ลดอุบัติเหตุทาง ท้องถนน	กองช่าง



ที่	โครงการ	วัตถุประสงค์	เป้าหมาย (ผลผลิตของโครงการ)	งบประมาณและที่ผ่านมา					ตัวชี้วัด (KPI)	ผลลัพธ์ที่คาดว่าจะได้รับ	หน่วยงาน รับผิดชอบหลัก
				๒๕๖๖ (บาท)	๒๕๖๗ (บาท)	๒๕๖๘ (บาท)	๒๕๖๙ (บาท)	๒๕๗๐ (บาท)			
๓๑	ปรับปรุงและซ่อมบำรุงรักษาทาง หมายเลขทางหลวง ยล.ถ ๑ - ๐๐๓๑ บ้านธารโต ม.๑ ต.ธารโต อ.ธารโต - บ้านบือซู(กลางพอ) ม.๖ ต.บันนังสตา อ.บันนังสตา จ.ยะลา	เพื่อปรับปรุงเส้นทาง คมนาคมให้ดีขึ้นและ ลดปัญหาอุบัติเหตุ	- ปรับปรุงผิวทางลาดยางแอสฟัลท์ติก คอนกรีต กว้างเฉลี่ย ๖.๐๐ ม. ไหล่ทางกว้างข้างละ ๐.๐๐ - ๑.๐๐ ม. ระยะทาง ๖.๒๐๐ กม. พิกัดที่ตั้งโครงการ จุดเริ่มต้นสายทาง N ๖.๑๖๑๗๖ E ๑๐๑.๑๘๕๔๗ จุดสิ้นสุดสายทาง N ๖.๑๗๑๔๘ E ๑๐๑.๒๒๖๕๓	-	-	-	-	๖,๒๔๐,๐๐๐ (๑.๐๐๐ กม.) (อบจ.ยะลา/ กรมส่งเสริมฯ/ สำนักงบประมาณ)	- การดำเนินการ ปรับปรุงเป็นไปตาม เป้าหมายที่กำหนด - ร้อยละ ๘๐ ของประชาชนที่ใช้ สัญจรถนนสวยฯ มีความพึงพอใจ	- เส้นทางคมนาคม สวยงามและมีความ ปลอดภัย - ลดอุบัติเหตุทาง ท้องถนน	กองช่าง
๓๒	ปรับปรุงและซ่อมบำรุงรักษาทาง หมายเลขทางหลวง ยล.ถ ๑ - ๐๐๓๒ บ้านกียะ ม.๔ ต.กรงปินัง อ.กรงปินัง - บ้านโฉลง ม.๑ ต.บุโอง อ.กรงปินัง จ.ยะลา	เพื่อปรับปรุงเส้นทาง คมนาคมให้ดีขึ้นและ ลดปัญหาอุบัติเหตุ	- ปรับปรุงผิวทางลาดยางแอสฟัลท์ติก คอนกรีต กว้างเฉลี่ย ๖.๐๐ ม. ไหล่ทางกว้างข้างละ ๐.๐๐ - ๑.๐๐ ม. ระยะทาง ๔.๐๘๔ กม. พิกัดที่ตั้งโครงการ จุดเริ่มต้นสายทาง N ๖.๔๔๔๑๒ E ๑๐๑.๒๗๗๑๕ จุดสิ้นสุดสายทาง N ๖.๔๓๘๑๐ E ๑๐๑.๒๔๑๑๐	-	-	๑๒,๔๘๐,๐๐๐ (๒.๐๐๐ กม.) (อบจ.ยะลา/ กรมส่งเสริมฯ/ สำนักงบประมาณ)	๑๓,๐๐๔,๑๖๐ (๒.๐๘๔ กม.) (อบจ.ยะลา/ กรมส่งเสริมฯ/ สำนักงบประมาณ)	-	- การดำเนินการ ปรับปรุงเป็นไปตาม เป้าหมายที่กำหนด - ร้อยละ ๘๐ ของประชาชนที่ใช้ สัญจรถนนสวยฯ มีความพึงพอใจ	- เส้นทางคมนาคม สวยงามและมีความ ปลอดภัย - ลดอุบัติเหตุทาง ท้องถนน	กองช่าง

ที่	โครงการ	วัตถุประสงค์	เป้าหมาย (ผลผลิตของโครงการ)	งบประมาณและที่ผ่านมา					ตัวชี้วัด (KPI)	ผลลัพธ์ที่คาดว่าจะได้รับ	หน่วยงาน รับผิดชอบหลัก
				๒๕๖๖ (บาท)	๒๕๖๗ (บาท)	๒๕๖๘ (บาท)	๒๕๖๙ (บาท)	๒๕๗๐ (บาท)			
๓๓	ปรับปรุงและซ่อมบำรุงรักษาทาง หมายเลขทางหลวง ยล.ถ ๑ - ๐๐๓๓ บ้านท่าสาป ม.๑ ต.ท่าสาป อ.เมืองยะลา - บ้านคลองทราย ม.๕ ต.ยุโรป อ.เมืองยะลา จ.ยะลา	เพื่อปรับปรุงเส้นทาง คมนาคมให้ดีขึ้นและ ลดปัญหาอุบัติเหตุ	- ซ่อมสร้างผิวทางลาดยางแอสฟัลท์ติก คอนกรีต ผิวทางกว้าง ๖.๐๐ ม. ไหล่ทางกว้างข้างละ ๐.๐๐ - ๑.๐๐ ม. ระยะทาง ๒.๕๐๐ กม. หรือมีพื้นที่ไม่น้อยกว่า ๒๐,๐๐๐ ตร.ม. พิกัดที่ตั้งโครงการ จุดเริ่มต้นสายทาง N ๖.๕๗๙๓๕ E ๑๐๑.๒๕๕๓๒ จุดสิ้นสุดสายทาง N ๖.๖๑๗๘๑ E ๑๐๑.๒๓๓๔๒	๑๒,๔๐๐,๐๐๐ (๒.๕๐๐ กม.) (อบจ.ยะลา/ กรมส่งเสริมฯ/ สำนักงานประมาณ)	๑๒,๐๐๐,๐๐๐ (๒.๐๐๐ กม.) (อบจ.ยะลา/ กรมส่งเสริมฯ/ สำนักงานประมาณ)	๑๒,๐๐๐,๐๐๐ (๒.๐๐๐ กม.) (อบจ.ยะลา/ กรมส่งเสริมฯ/ สำนักงานประมาณ)	๑๒,๐๐๐,๐๐๐ (๒.๐๐๐ กม.) (อบจ.ยะลา/ กรมส่งเสริมฯ/ สำนักงานประมาณ)	๑๒,๐๐๐,๐๐๐ (๒.๐๐๐ กม.) (อบจ.ยะลา/ กรมส่งเสริมฯ/ สำนักงานประมาณ)	- การดำเนินการ ปรับปรุงเป็นไปตาม เป้าหมายที่กำหนด - ร้อยละ ๘๐ ของประชาชนที่ใช้ สัญจรถนนสวยฯ มีความพึงพอใจ	- เส้นทางคมนาคม สวยงามและมีความ ปลอดภัย - ลดอุบัติเหตุทาง ท้องถนน	กองช่าง
๓๔	ปรับปรุงและซ่อมบำรุงรักษาทาง หมายเลขทางหลวง ยล.ถ ๑ - ๐๐๓๔ บ้านตลาดเก่า ทม.ยะลา อ.เมืองยะลา - บ้านเปะยานี ม.๓ ต.สะเตงนอก อ.เมืองยะลา จ.ยะลา	เพื่อปรับปรุงเส้นทาง คมนาคมให้ดีขึ้นและ ลดปัญหาอุบัติเหตุ	- ปรับปรุงผิวทางลาดยางแอสฟัลท์ติก คอนกรีต กว้างเฉลี่ย ๖.๐๐ ม. ไหล่ทางกว้างข้างละ ๐.๐๐ - ๑.๐๐ ม. ระยะทาง ๒.๕๐๐ กม. พิกัดที่ตั้งโครงการ จุดเริ่มต้นสายทาง N ๖.๕๖๑๓๙ E ๑๐๑.๓๐๐๖๓ จุดสิ้นสุดสายทาง N ๖.๕๖๙๐๑ E ๑๐๑.๓๑๙๘๑	-	-	-	-	๖,๒๔๐,๐๐๐ (๑.๐๐๐ กม.) (อบจ.ยะลา/ กรมส่งเสริมฯ/ สำนักงานประมาณ)	- การดำเนินการ ปรับปรุงเป็นไปตาม เป้าหมายที่กำหนด - ร้อยละ ๘๐ ของประชาชนที่ใช้ สัญจรถนนสวยฯ มีความพึงพอใจ	- เส้นทางคมนาคม สวยงามและมีความ ปลอดภัย - ลดอุบัติเหตุทาง ท้องถนน	กองช่าง

ที่	โครงการ	วัตถุประสงค์	เป้าหมาย (ผลผลิตของโครงการ)	งบประมาณและที่ผ่านมา					ตัวชี้วัด (KPI)	ผลลัพธ์ที่คาดว่าจะได้รับ	หน่วยงาน รับผิดชอบหลัก
				๒๕๖๖ (บาท)	๒๕๖๗ (บาท)	๒๕๖๘ (บาท)	๒๕๖๙ (บาท)	๒๕๗๐ (บาท)			
๓๕	ปรับปรุงและซ่อมบำรุงรักษาทาง หมายเลขทางหลวง ยล.ถ ๑ - ๐๐๓๕ บ้านเกาะ ม.๕ ต.ท่าธง อ.รามัน - บ้านบุ๊ะปุละ ม.๔ ต.ท่าธง อ.รามัน จ.ยะลา	เพื่อปรับปรุงเส้นทาง คมนาคมให้ดีขึ้นและ ลดปัญหาอุบัติเหตุ	- ปรับปรุงผิวทางลาดยางแอสฟัลท์ติก คอนกรีต กว้างเฉลี่ย ๖.๐๐ ม. ไหล่ทางกว้างข้างละ ๐.๐๐ - ๑.๐๐ ม. ระยะทาง ๓.๑๐๐ กม. พิกัดที่ตั้งโครงการ จุดเริ่มต้นสายทาง N ๖.๕๖๓๔๑ E ๑๐๑.๓๘๒๒๓ จุดสิ้นสุดสายทาง N ๖.๕๖๗๙๗ E ๑๐๑.๔๐๙๕๕	-	๑๒,๔๘๐,๐๐๐ (๒.๐๐๐ กม.) (อบจ.ยะลา/ กรมส่งเสริมฯ/ สำนักงบประมาณ)	๖,๘๖๔,๐๐๐ (๑.๑๐๐ กม.) (อบจ.ยะลา/ กรมส่งเสริมฯ/ สำนักงบประมาณ)	-	-	- การดำเนินการ ปรับปรุงเป็นไปตาม เป้าหมายที่กำหนด - ร้อยละ ๘๐ ของประชาชนที่ใช้ สัญจรถนนสวยฯ มีความพึงพอใจ	- เส้นทางคมนาคม สวยงามและมีความ ปลอดภัย - ลดอุบัติเหตุทาง ท้องถนน	กองช่าง
๓๖	ปรับปรุงและซ่อมบำรุงรักษาทาง หมายเลขทางหลวง ยล.ถ ๑ - ๐๐๓๖ บ้านหน้าถ้ำ ม.๑ ต.หน้าถ้ำ อ.เมืองยะลา - บ้านท่าสาป ม.๑ ต.ท่าสาป อ.เมืองยะลา จ.ยะลา	เพื่อปรับปรุงเส้นทาง คมนาคมให้ดีขึ้นและ ลดปัญหาอุบัติเหตุ	- ปรับปรุงผิวทางลาดยางแอสฟัลท์ติก คอนกรีต กว้างเฉลี่ย ๖.๐๐ ม. ไหล่ทางกว้างข้างละ ๐.๐๐ - ๑.๐๐ ม. ระยะทาง ๓.๐๐๐ กม. พิกัดที่ตั้งโครงการ จุดเริ่มต้นสายทาง N ๖.๕๓๔๐๐ E ๑๐๑.๒๘๓๒๑ จุดสิ้นสุดสายทาง N ๖.๕๒๒๙๓ E ๑๐๑.๒๒๒๘๑	-	๙,๓๖๐,๐๐๐ (๑.๕๐๐ กม.) (อบจ.ยะลา/ กรมส่งเสริมฯ/ สำนักงบประมาณ)	-	๙,๓๖๐,๐๐๐ (๑.๕๐๐ กม.) (อบจ.ยะลา/ กรมส่งเสริมฯ/ สำนักงบประมาณ)	-	- การดำเนินการ ปรับปรุงเป็นไปตาม เป้าหมายที่กำหนด - ร้อยละ ๘๐ ของประชาชนที่ใช้ สัญจรถนนสวยฯ มีความพึงพอใจ	- เส้นทางคมนาคม สวยงามและมีความ ปลอดภัย - ลดอุบัติเหตุทาง ท้องถนน	กองช่าง

ที่	โครงการ	วัตถุประสงค์	เป้าหมาย (ผลผลิตของโครงการ)	งบประมาณและที่ผ่านมา					ตัวชี้วัด (KPI)	ผลลัพธ์ที่คาดว่าจะได้รับ	หน่วยงาน รับผิดชอบหลัก
				๒๕๖๖ (บาท)	๒๕๖๗ (บาท)	๒๕๖๘ (บาท)	๒๕๖๙ (บาท)	๒๕๗๐ (บาท)			
๓๗	ปรับปรุงและซ่อมบำรุงรักษาทาง หมายเลขทางหลวง ยล.ถ ๑ - ๐๐๓๗ วัดหึ่งเจีย ม.๗ ต.สะเตงนอก อ.เมืองยะลา - บ้านเนินงาม ม.๓ ต.เนินงาม อ.รามัน จ.ยะลา	เพื่อปรับปรุงเส้นทาง คมนาคมให้ดีขึ้นและ ลดปัญหาอุบัติเหตุ	- ปรับปรุงผิวทางลาดยางแอสฟัลท์ติก คอนกรีต กว้างเฉลี่ย ๖.๐๐ ม. ไหล่ทางกว้างข้างละ ๐.๐๐ - ๑.๐๐ ม. ระยะทาง ๕.๘๕๕ กม. พิกัดที่ตั้งโครงการ จุดเริ่มต้นสายทาง N ๖.๕๔๙๓๐ E ๑๐๑.๓๐๐๓๔ จุดสิ้นสุดสายทาง N ๖.๕๒๓๗๘ E ๑๐๑.๓๓๐๕๑	-	๑๒,๔๘๐,๐๐๐ (๒.๐๐๐ กม.) (อบจ.ยะลา/ กรมส่งเสริมฯ/ สำนักงานงบประมาณ)	๑๒,๔๘๐,๐๐๐ (๒.๐๐๐ กม.) (อบจ.ยะลา/ กรมส่งเสริมฯ/ สำนักงานงบประมาณ)	๑๑,๕๗๕,๒๐๐ (๑.๘๕๕ กม.) (อบจ.ยะลา/ กรมส่งเสริมฯ/ สำนักงานงบประมาณ)	-	- การดำเนินการ ปรับปรุงเป็นไปตาม เป้าหมายที่กำหนด - ร้อยละ ๘๐ ของประชาชนที่ใช้ สัญจรถนนสวยฯ มีความพึงพอใจ	- เส้นทางคมนาคม สวยงามและมีความ ปลอดภัย - ลดอุบัติเหตุทาง ท้องถนน	กองช่าง
๓๘	ปรับปรุงและซ่อมบำรุงรักษาทาง หมายเลขทางหลวง ยล.ถ ๑ - ๐๐๓๘ บ้านบาตะดิงมี ม.๒ ต.กอตตืออริะ อ.รามัน - บ้านเจาะลิ้มส ม.๔ ต.อาซ่อง อ.รามัน จ.ยะลา	เพื่อปรับปรุงเส้นทาง คมนาคมให้ดีขึ้นและ ลดปัญหาอุบัติเหตุ	- ปรับปรุงผิวทางลาดยางแอสฟัลท์ติก คอนกรีต กว้างเฉลี่ย ๖.๐๐ ม. ไหล่ทางกว้างข้างละ ๐.๐๐ - ๑.๐๐ ม. ระยะทาง ๕.๙๒๒ กม. พิกัดที่ตั้งโครงการ จุดเริ่มต้นสายทาง N ๖.๕๑๘๗๖ E ๑๐๑.๓๘๓๖๗ จุดสิ้นสุดสายทาง N ๖.๕๒๖๙๙ E ๑๐๑.๔๓๒๓๘	-	-	-	-	๖,๒๔๐,๐๐๐ (๑.๐๐๐ กม.) (อบจ.ยะลา/ กรมส่งเสริมฯ/ สำนักงานงบประมาณ)	- การดำเนินการ ปรับปรุงเป็นไปตาม เป้าหมายที่กำหนด - ร้อยละ ๘๐ ของประชาชนที่ใช้ สัญจรถนนสวยฯ มีความพึงพอใจ	- เส้นทางคมนาคม สวยงามและมีความ ปลอดภัย - ลดอุบัติเหตุทาง ท้องถนน	กองช่าง

ที่	โครงการ	วัตถุประสงค์	เป้าหมาย (ผลผลิตของโครงการ)	งบประมาณและที่ผ่านมา					ตัวชี้วัด (KPI)	ผลลัพธ์ที่คาดว่าจะได้รับ	หน่วยงาน รับผิดชอบหลัก
				๒๕๖๖ (บาท)	๒๕๖๗ (บาท)	๒๕๖๘ (บาท)	๒๕๖๙ (บาท)	๒๕๗๐ (บาท)			
๓๙	ปรับปรุงและซ่อมบำรุงรักษาทาง หมายเลขทางหลวง ยล.ถ ๑ - ๐๐๓๙ บ้านกือแล ม.๓ ต.เนินงาม อ.รามัน - บ้านไม้แก่น ม.๒ ต.เนินงาม อ.รามัน จ.ยะลา	เพื่อปรับปรุงเส้นทาง คมนาคมให้ดีขึ้นและ ลดปัญหาอุบัติเหตุ	- ปรับปรุงผิวทางลาดยางแอสฟัลท์ติก คอนกรีต กว้างเฉลี่ย ๖.๐๐ ม. ไหล่ทางกว้างข้างละ ๐.๐๐ - ๑.๐๐ ม. ระยะทาง ๓.๒๐๐ กม. พิกัดที่ตั้งโครงการ จุดเริ่มต้นสายทาง N ๖.๕๑๓๗๒ E ๑๐๑.๓๓๘๖๑ จุดสิ้นสุดสายทาง N ๖.๕๐๘๔๕ E ๑๐๑.๓๖๔๐๗	-	๑๒,๔๘๐,๐๐๐ (๒.๐๐๐ กม.) (อบจ.ยะลา/ กรมส่งเสริมฯ/ สำนักงบประมาณ)	๗,๔๘๘,๐๐๐ (๑.๒๐๐ กม.) (อบจ.ยะลา/ กรมส่งเสริมฯ/ สำนักงบประมาณ)	-	-	- การดำเนินการ ปรับปรุงเป็นไปตาม เป้าหมายที่กำหนด - ร้อยละ ๘๐ ของประชาชนที่ใช้ สัญจรถนนสวยฯ มีความพึงพอใจ	- เส้นทางคมนาคม สวยงามและมีความ ปลอดภัย - ลดอุบัติเหตุทาง ท้องถนน	กองช่าง
๔๐	ปรับปรุงและซ่อมบำรุงรักษาทาง หมายเลขทางหลวง ยล.ถ ๑ - ๐๐๔๐ บ้านพงฮือไร ม.๑ ต.บันนังสาเรง อ.เมืองยะลา-บ้านมาลาบูบองกอก ม.๒ ต.สะเตงนอก อ.เมืองยะลา จ.ยะลา	เพื่อปรับปรุงเส้นทาง คมนาคมให้ดีขึ้นและ ลดปัญหาอุบัติเหตุ	- ปรับปรุงผิวทางลาดยางแอสฟัลท์ติก คอนกรีต กว้างเฉลี่ย ๖.๐๐ ม. ไหล่ทางกว้างข้างละ ๐.๐๐ - ๑.๐๐ ม. ระยะทาง ๑.๕๔๐ กม. พิกัดที่ตั้งโครงการ จุดเริ่มต้นสายทาง N ๖.๕๑๓๐๖ E ๑๐๑.๒๗๒๒๐ จุดสิ้นสุดสายทาง N ๖.๕๐๐๖๙ E ๑๐๑.๒๖๘๐๖	-	-	-	-	๙,๖๐๙,๖๐๐ (๑.๕๔๐ กม.) (อบจ.ยะลา/ กรมส่งเสริมฯ/ สำนักงบประมาณ)	- การดำเนินการ ปรับปรุงเป็นไปตาม เป้าหมายที่กำหนด - ร้อยละ ๘๐ ของประชาชนที่ใช้ สัญจรถนนสวยฯ มีความพึงพอใจ	- เส้นทางคมนาคม สวยงามและมีความ ปลอดภัย - ลดอุบัติเหตุทาง ท้องถนน	กองช่าง

ที่	โครงการ	วัตถุประสงค์	เป้าหมาย (ผลผลิตของโครงการ)	งบประมาณและที่ผ่านมา					ตัวชี้วัด (KPI)	ผลลัพธ์ที่คาดว่าจะได้รับ	หน่วยงาน รับผิดชอบหลัก
				๒๕๖๖ (บาท)	๒๕๖๗ (บาท)	๒๕๖๘ (บาท)	๒๕๖๙ (บาท)	๒๕๗๐ (บาท)			
๔๑	ปรับปรุงและซ่อมบำรุงรักษาทาง หมายเลขทางหลวง ยล.ถ ๑ - ๐๐๔๑ บ้านบุเกะคละ ม.๖ ต.บุตี อ.เมืองยะลา - บ้านบุเกะโต๊ะมุข ม.๑ ต.บาโงย อ.รามัน จ.ยะลา	เพื่อปรับปรุงเส้นทาง คมนาคมให้ดีขึ้นและ ลดปัญหาอุบัติเหตุ	- ปรับปรุงผิวทางลาดยางแอสฟัลท์ติก คอนกรีต กว้างเฉลี่ย ๖.๐๐ ม. ไหล่ทางกว้างข้างละ ๐.๐๐ - ๑.๐๐ ม. ระยะทาง ๑.๓๐ กม. พิกัดที่ตั้งโครงการ จุดเริ่มต้นสายทาง N ๖.๔๗๗๖๔ E ๑๐๑.๓๒๒๔๕ จุดสิ้นสุดสายทาง N ๖.๔๘๘๘๙ E ๑๐๑.๓๒๕๑๔	-	-	-	-	๘,๑๑๒,๐๐๐ (๑.๓๐ กม.) (อบจ.ยะลา/ กรมส่งเสริมฯ/ สำนักงบประมาณ)	- การดำเนินการ ปรับปรุงเป็นไปตาม เป้าหมายที่กำหนด - ร้อยละ ๘๐ ของประชาชนที่ใช้ สัญจรถนนสวยฯ มีความพึงพอใจ	- เส้นทางคมนาคม สวยงามและมีความ ปลอดภัย - ลดอุบัติเหตุทาง ท้องถนน	กองช่าง
๔๒	ปรับปรุงและซ่อมบำรุงรักษาทาง หมายเลขทางหลวง ยล.ถ ๑ - ๐๐๔๒ บ้านโบก ม.๕ ต.บุตี อ.เมืองยะลา - บ้านยือโร๊ะ ม.๒ ต.บาโงย อ.รามัน จ.ยะลา	เพื่อปรับปรุงเส้นทาง คมนาคมให้ดีขึ้นและ ลดปัญหาอุบัติเหตุ	- ปรับปรุงผิวทางลาดยางแอสฟัลท์ติก คอนกรีต กว้างเฉลี่ย ๖.๐๐ ม. ไหล่ทางกว้างข้างละ ๐.๐๐ - ๑.๐๐ ม. ระยะทาง ๑.๖๐ กม. พิกัดที่ตั้งโครงการ จุดเริ่มต้นสายทาง N ๖.๔๖๒๑๔ E ๑๐๑.๓๔๑๕๐ จุดสิ้นสุดสายทาง N ๖.๔๖๖๔๖ E ๑๐๑.๓๒๘๑๕	-	-	-	-	๙,๙๘๔,๐๐๐ (๑.๖๐๐ กม.) (อบจ.ยะลา/ กรมส่งเสริมฯ/ สำนักงบประมาณ)	- การดำเนินการ ปรับปรุงเป็นไปตาม เป้าหมายที่กำหนด - ร้อยละ ๘๐ ของประชาชนที่ใช้ สัญจรถนนสวยฯ มีความพึงพอใจ	- เส้นทางคมนาคม สวยงามและมีความ ปลอดภัย - ลดอุบัติเหตุทาง ท้องถนน	กองช่าง

ที่	โครงการ	วัตถุประสงค์	เป้าหมาย (ผลผลิตของโครงการ)	งบประมาณและที่ผ่านมา					ตัวชี้วัด (KPI)	ผลลัพธ์ที่คาดว่าจะได้รับ	หน่วยงาน รับผิดชอบหลัก
				๒๕๖๖ (บาท)	๒๕๖๗ (บาท)	๒๕๖๘ (บาท)	๒๕๖๙ (บาท)	๒๕๗๐ (บาท)			
๔๓	ปรับปรุงและซ่อมบำรุงรักษาทาง หมายเลขทางหลวง ยล.ถ ๑ - ๐๐๔๓ บ้านบาโจย ม.๕ ต.บาโจย อ.รามัน - บ้านเลขุ ม.๒ ต.บาโจย อ.รามัน จ.ยะลา	เพื่อปรับปรุงเส้นทาง คมนาคมให้ดีขึ้นและ ลดปัญหาอุบัติเหตุ	- ปรับปรุงผิวทางลาดยางแอสฟัลท์ติก คอนกรีต กว้างเฉลี่ย ๖.๐๐ ม. ไหล่ทางกว้างข้างละ ๐.๐๐ - ๑.๐๐ ม. ระยะทาง ๑.๕๐๐ กม. พิกัดที่ตั้งโครงการ จุดเริ่มต้นสายทาง N ๖.๔๘๕๐๐ E ๑๐๑.๓๖๓๐๐ จุดสิ้นสุดสายทาง N ๖.๔๗๔๕๑ E ๑๐๑.๓๐๒๖๓	-	-	-	-	๙,๓๖๐,๐๐๐ (๑.๕๐๐ กม.) (อบจ.ยะลา/ กรมส่งเสริมฯ/ สำนักงบประมาณ)	- การดำเนินการ ปรับปรุงเป็นไปตาม เป้าหมายที่กำหนด - ร้อยละ ๘๐ ของประชาชนที่ใช้ สัญจรถนนสวยฯ มีความพึงพอใจ	- เส้นทางคมนาคม สวยงามและมีความ ปลอดภัย - ลดอุบัติเหตุทาง ท้องถนน	กองช่าง
๔๔	ปรับปรุงและซ่อมบำรุงรักษาทาง หมายเลขทางหลวง ยล.ถ ๑ - ๐๐๔๔ เขต ทน.ยะลา อ.เมืองยะลา - บ้านเบอร์เส็ง ม.๑ ต.เบอร์เส็ง อ.เมืองยะลา จ.ยะลา	เพื่อปรับปรุงเส้นทาง คมนาคมให้ดีขึ้นและ ลดปัญหาอุบัติเหตุ	- ปรับปรุงผิวทางลาดยางแอสฟัลท์ติก คอนกรีต กว้างเฉลี่ย ๖.๐๐ ม. ไหล่ทางกว้างข้างละ ๐.๐๐ - ๑.๐๐ ม. ระยะทาง ๐.๘๐๐ กม. พิกัดที่ตั้งโครงการ จุดเริ่มต้นสายทาง N ๖.๕๒๖๖๘ E ๑๐๑.๒๘๒๙๑ จุดสิ้นสุดสายทาง N ๖.๕๒๕๓๘ E ๑๐๑.๒๘๙๖๑	-	-	๔,๙๙๒,๐๐๐ (๐.๘๐๐ กม.) (อบจ.ยะลา/ กรมส่งเสริมฯ/ สำนักงบประมาณ)	-	-	- การดำเนินการ ปรับปรุงเป็นไปตาม เป้าหมายที่กำหนด - ร้อยละ ๘๐ ของประชาชนที่ใช้ สัญจรถนนสวยฯ มีความพึงพอใจ	- เส้นทางคมนาคม สวยงามและมีความ ปลอดภัย - ลดอุบัติเหตุทาง ท้องถนน	กองช่าง

ที่	โครงการ	วัตถุประสงค์	เป้าหมาย (ผลผลิตของโครงการ)	งบประมาณและที่ผ่านมา					ตัวชี้วัด (KPI)	ผลลัพธ์ที่คาดว่าจะได้รับ	หน่วยงาน รับผิดชอบหลัก
				๒๕๖๖ (บาท)	๒๕๖๗ (บาท)	๒๕๖๘ (บาท)	๒๕๖๙ (บาท)	๒๕๗๐ (บาท)			
๔๕	ปรับปรุงและซ่อมบำรุงรักษาทาง หมายเลขทางหลวง ยล.ถ ๑ - ๐๐๔๕ บ้านปะแต ม.๑ ต.กอดตืออริะ อ.รามัน - บ้านบือยอง ม.๓ ต.กายูบอเกาะ อ.รามัน จ.ยะลา	เพื่อปรับปรุงเส้นทาง คมนาคมให้ดีขึ้นและ ลดปัญหาอุบัติเหตุ	- ปรับปรุงผิวทางลาดยางแอสฟัลท์ติก คอนกรีต กว้างเฉลี่ย ๖.๐๐ ม. ไหล่ทางกว้างข้างละ ๐.๐๐ - ๑.๐๐ ม. ระยะทาง ๓.๐๓๙ กม. พิกัดที่ตั้งโครงการ จุดเริ่มต้นสายทาง N ๖.๔๙๖๙๕ E ๑๐๑.๓๙๒๙๓ จุดสิ้นสุดสายทาง N ๖.๔๗๐๘๕ E ๑๐๑.๓๙๔๙๓	-	-	-	๖,๒๔๐,๐๐๐ (๑.๐๐๐ กม.) (อบจ.ยะลา/ กรมส่งเสริมฯ/ สำนักงบประมาณ)	-	- การดำเนินการ ปรับปรุงเป็นไปตาม เป้าหมายที่กำหนด - ร้อยละ ๘๐ ของประชาชนที่ใช้ สัญจรถนนสวยฯ มีความพึงพอใจ	- เส้นทางคมนาคม สวยงามและมีความ ปลอดภัย - ลดอุบัติเหตุทาง ท้องถนน	กองช่าง
๔๖	ปรับปรุงและซ่อมบำรุงรักษาทาง หมายเลขทางหลวง ยล.ถ ๑ - ๐๐๔๖ บ้านทุ่งขี้มัน ม.๓ ต.ตะลือะหลอ อ.รามัน - บ้านป่าเตาแสม ม.๔ ต.ตะลือะหลอ อ.รามัน จ.ยะลา	เพื่อปรับปรุงเส้นทาง คมนาคมให้ดีขึ้นและ ลดปัญหาอุบัติเหตุ	- ปรับปรุงผิวทางลาดยางแอสฟัลท์ติก คอนกรีต กว้างเฉลี่ย ๖.๐๐ ม. ไหล่ทางกว้างข้างละ ๐.๐๐ - ๑.๐๐ ม. ระยะทาง ๓.๘๗๙ กม. พิกัดที่ตั้งโครงการ จุดเริ่มต้นสายทาง N ๖.๔๗๕๖๙ E ๑๐๑.๔๖๑๗๗ จุดสิ้นสุดสายทาง N ๖.๔๙๖๘๘ E ๑๐๑.๔๗๗๑๔	-	๑๒,๔๘๐,๐๐๐ (๒.๐๐๐ กม.) (อบจ.ยะลา/ กรมส่งเสริมฯ/ สำนักงบประมาณ)	๑๒,๐๖๓,๑๘๐ (๑.๘๗๙ กม.) (อบจ.ยะลา/ กรมส่งเสริมฯ/ สำนักงบประมาณ)	-	-	- การดำเนินการ ปรับปรุงเป็นไปตาม เป้าหมายที่กำหนด - ร้อยละ ๘๐ ของประชาชนที่ใช้ สัญจรถนนสวยฯ มีความพึงพอใจ	- เส้นทางคมนาคม สวยงามและมีความ ปลอดภัย - ลดอุบัติเหตุทาง ท้องถนน	กองช่าง



ที่	โครงการ	วัตถุประสงค์	เป้าหมาย (ผลผลิตของโครงการ)	งบประมาณและที่ผ่านมา					ตัวชี้วัด (KPI)	ผลลัพธ์ที่คาดว่าจะได้รับ	หน่วยงาน รับผิดชอบหลัก
				๒๕๖๖ (บาท)	๒๕๖๗ (บาท)	๒๕๖๘ (บาท)	๒๕๖๙ (บาท)	๒๕๗๐ (บาท)			
๔๗	ปรับปรุงและซ่อมบำรุงรักษาทาง หมายเลขทางหลวง ยล.ถ ๑ - ๐๐๔๗ บ้านโฉลง ม.๑ ต.บุโอง อ.กรงปินัง - บ้านลูโบ๊ะกาโล ม.๔ ต.บุโอง อ.กรงปินัง จ.ยะลา	เพื่อปรับปรุงเส้นทาง คมนาคมให้ดีขึ้นและ ลดปัญหาอุบัติเหตุ	- ปรับปรุงผิวทางลาดยางแอสฟัลท์ติก คอนกรีต กว้างเฉลี่ย ๖.๐๐ ม. ไหล่ทางกว้างข้างละ ๐.๐๐ - ๑.๐๐ ม. ระยะทาง ๖.๐๗๒ กม. พิกัดที่ตั้งโครงการ จุดเริ่มต้นสายทาง N ๖.๔๓๗๘๑ E ๑๐๑.๒๔๐๘๕ จุดสิ้นสุดสายทาง N ๖.๔๑๕๙๘ E ๑๐๑.๒๑๘๒๔	-	-	๑๒,๙๒๙,๒๒๐ (๒.๐๗๒ กม.) (อบจ.ยะลา/ กรมส่งเสริมฯ/ สำนักงบประมาณ)	๑๒,๔๘๐,๐๐๐ (๒.๐๐๐ กม.) (อบจ.ยะลา/ กรมส่งเสริมฯ/ สำนักงบประมาณ)	๑๒,๔๘๐,๐๐๐ (๒.๐๐๐ กม.) (อบจ.ยะลา/ กรมส่งเสริมฯ/ สำนักงบประมาณ)	- การดำเนินการ ปรับปรุงเป็นไปตาม เป้าหมายที่กำหนด - ร้อยละ ๘๐ ของประชาชนที่ใช้ สัญจรถนนสวยฯ มีความพึงพอใจ	- เส้นทางคมนาคม สวยงามและมีความ ปลอดภัย - ลดอุบัติเหตุทาง ท้องถนน	กองช่าง
๔๘	ปรับปรุงและซ่อมบำรุงรักษาทาง หมายเลขทางหลวง ยล.ถ ๑ - ๐๐๔๘ บ้านต้นหยง ม.๒ ต.บาโร๊ะ อ.ยะหา - บ้านเตียง ม.๗ ต.บาโร๊ะ อ.กรงปินัง จ.ยะลา	เพื่อปรับปรุงเส้นทาง คมนาคมให้ดีขึ้นและ ลดปัญหาอุบัติเหตุ	- ปรับปรุงผิวทางลาดยางแอสฟัลท์ติก คอนกรีต กว้างเฉลี่ย ๖.๐๐ ม. ไหล่ทางกว้างข้างละ ๐.๐๐ - ๑.๐๐ ม. ระยะทาง ๕.๖๒๕ กม. พิกัดที่ตั้งโครงการ จุดเริ่มต้นสายทาง N ๖.๔๕๑๕๑ E ๑๐๑.๑๐๔๖๔ จุดสิ้นสุดสายทาง N ๖.๔๐๙๐๘ E ๑๐๑.๑๑๕๒๔	-	๑๒,๔๘๐,๐๐๐ (๒.๐๐๐ กม.) (อบจ.ยะลา/ กรมส่งเสริมฯ/ สำนักงบประมาณ)	๑๒,๔๘๐,๐๐๐ (๒.๐๐๐ กม.) (อบจ.ยะลา/ กรมส่งเสริมฯ/ สำนักงบประมาณ)	๑๐,๑๔๐,๐๐๐ (๑.๖๒๕ กม.) (อบจ.ยะลา/ กรมส่งเสริมฯ/ สำนักงบประมาณ)	- การดำเนินการ ปรับปรุงเป็นไปตาม เป้าหมายที่กำหนด - ร้อยละ ๘๐ ของประชาชนที่ใช้ สัญจรถนนสวยฯ มีความพึงพอใจ	- เส้นทางคมนาคม สวยงามและมีความ ปลอดภัย - ลดอุบัติเหตุทาง ท้องถนน	กองช่าง	

ที่	โครงการ	วัตถุประสงค์	เป้าหมาย (ผลผลิตของโครงการ)	งบประมาณและที่ผ่านมา					ตัวชี้วัด (KPI)	ผลลัพธ์ที่คาดว่าจะได้รับ	หน่วยงาน รับผิดชอบหลัก
				๒๕๖๖ (บาท)	๒๕๖๗ (บาท)	๒๕๖๘ (บาท)	๒๕๖๙ (บาท)	๒๕๗๐ (บาท)			
๔๙	ปรับปรุงและซ่อมบำรุงรักษาทาง หมายเลขทางหลวง ยล.ถ ๑ - ๐๐๔๙ บ้านปะแตรู ม.๑ ต.กาตอง อ.ยะหา - บ้านต้นหยง ม.๒ ต.บาโระ อ.กรงปินัง จ.ยะลา	เพื่อปรับปรุงเส้นทาง คมนาคมให้ดีขึ้นและ ลดปัญหาอุบัติเหตุ	- ปรับปรุงผิวทางลาดยางแอสฟัลท์ติก คอนกรีต กว้างเฉลี่ย ๖.๐๐ ม. ไหล่ทางกว้างข้างละ ๐.๐๐ - ๑.๐๐ ม. ระยะทาง ๖.๐๖๖ กม. พิกัดที่ตั้งโครงการ จุดเริ่มต้นสายทาง N ๖.๔๘๔๕๕๔ E ๑๐๑.๐๘๗๖๒ จุดสิ้นสุดสายทาง N ๖.๔๕๐๘๘ E ๑๐๑.๑๐๑๕๕	-	๑๒,๔๘๐,๐๐๐ (๒.๐๐๐ กม.) (อบจ.ยะลา/ กรมส่งเสริมฯ/ สำนักงบประมาณ)	๑๒,๔๘๐,๐๐๐ (๒.๐๐๐ กม.) (อบจ.ยะลา/ กรมส่งเสริมฯ/ สำนักงบประมาณ)	๖,๖๕๑,๘๔๐ (๑.๐๖๖ กม.) (อบจ.ยะลา/ กรมส่งเสริมฯ/ สำนักงบประมาณ)	-	- การดำเนินการ ปรับปรุงเป็นไปตาม เป้าหมายที่กำหนด - ร้อยละ ๘๐ ของประชาชนที่ใช้ สัญจรถนนสวยฯ มีความพึงพอใจ	- เส้นทางคมนาคม สวยงามและมีความ ปลอดภัย - ลดอุบัติเหตุทาง ท้องถนน	กองช่าง
๕๐	ปรับปรุงและซ่อมบำรุงรักษาทาง หมายเลขทางหลวง ยล.ถ ๑ - ๐๐๕๐ บ้านบราแง ม.๓ ต.กรงปินัง อ.กรงปินัง - บ้านกูแบปูโรง ม.๕ ต.บันนังสาเรง อ.เมืองยะลา จ.ยะลา	เพื่อปรับปรุงเส้นทาง คมนาคมให้ดีขึ้นและ ลดปัญหาอุบัติเหตุ	- ปรับปรุงผิวทางลาดยางแอสฟัลท์ติก คอนกรีต กว้างเฉลี่ย ๖.๐๐ ม. ไหล่ทางกว้างข้างละ ๐.๐๐ - ๑.๐๐ ม. ระยะทาง ๒.๐๐๐ กม. พิกัดที่ตั้งโครงการ จุดเริ่มต้นสายทาง N ๖.๔๕๒๒๑ E ๑๐๑.๒๕๙๖๑ จุดสิ้นสุดสายทาง N ๖.๔๖๒๐๙ E ๑๐๑.๒๔๙๔๔	-	-	-	-	๑๒,๔๘๐,๐๐๐ (๒.๐๐๐ กม.) (อบจ.ยะลา/ กรมส่งเสริมฯ/ สำนักงบประมาณ)	- การดำเนินการ ปรับปรุงเป็นไปตาม เป้าหมายที่กำหนด - ร้อยละ ๘๐ ของประชาชนที่ใช้ สัญจรถนนสวยฯ มีความพึงพอใจ	- เส้นทางคมนาคม สวยงามและมีความ ปลอดภัย - ลดอุบัติเหตุทาง ท้องถนน	กองช่าง

ที่	โครงการ	วัตถุประสงค์	เป้าหมาย (ผลผลิตของโครงการ)	งบประมาณและที่ผ่านมา					ตัวชี้วัด (KPI)	ผลลัพธ์ที่คาดว่าจะได้รับ	หน่วยงาน รับผิดชอบหลัก
				๒๕๖๖ (บาท)	๒๕๖๗ (บาท)	๒๕๖๘ (บาท)	๒๕๖๙ (บาท)	๒๕๗๐ (บาท)			
๕๑	ปรับปรุงและซ่อมบำรุงรักษาทาง หมายเลขทางหลวง ยล.ถ ๑ - ๐๐๕๑ บ้านบาลอบาติะ ม.๕ ต.สะเอะ อ.กรงปินัง - บ้านหลักเขต ม.๑๐ ต.บันนังสตา อ.บันนังสตา จ.ยะลา	เพื่อปรับปรุงเส้นทาง คมนาคมให้ดีขึ้นและ ลดปัญหาอุบัติเหตุ	- ปรับปรุงผิวทางลาดยางแอสฟัลท์ติก คอนกรีต กว้างเฉลี่ย ๖.๐๐ ม. ไหล่ทางกว้างข้างละ ๐.๐๐ - ๑.๐๐ ม. ระยะทาง ๑๐.๘๐๐ กม. พิกัดที่ตั้งโครงการ จุดเริ่มต้นสายทาง N ๖.๔๐๑๕๑ E ๑๐๑.๒๐๕๑๔ จุดสิ้นสุดสายทาง N ๖.๓๑๗๐๕ E ๑๐๑.๒๒๐๘๖	-	-	๑๒,๔๘๐,๐๐๐ (๒.๐๐๐ กม.) (อบจ.ยะลา/ กรมส่งเสริมฯ/ สำนักงบประมาณ)	๑๒,๔๘๐,๐๐๐ (๒.๐๐๐ กม.) (อบจ.ยะลา/ กรมส่งเสริมฯ/ สำนักงบประมาณ)	๑๒,๔๘๐,๐๐๐ (๒.๐๐๐ กม.) (อบจ.ยะลา/ กรมส่งเสริมฯ/ สำนักงบประมาณ)	- การดำเนินการ ปรับปรุงเป็นไปตาม เป้าหมายที่กำหนด - ร้อยละ ๘๐ ของประชาชนที่ใช้ สัญจรถนนสวยฯ มีความพึงพอใจ	- เส้นทางคมนาคม สวยงามและมีความ ปลอดภัย - ลดอุบัติเหตุทาง ท้องถนน	กองช่าง
๕๒	ปรับปรุงและซ่อมบำรุงรักษาทาง หมายเลขทางหลวง ยล.ถ ๑ - ๐๐๕๒ บ้านนาชิบูเก้ ม.๙ ต.ปะแต อ.ยะหา - บ้านห้วยกระทิง ม.๔ ต.ห้วยกระทิง อ.กรงปินัง จ.ยะลา	เพื่อปรับปรุงเส้นทาง คมนาคมให้ดีขึ้นและ ลดปัญหาอุบัติเหตุ	- ปรับปรุงผิวทางลาดยางแอสฟัลท์ติก คอนกรีต กว้างเฉลี่ย ๖.๐๐ ม. ไหล่ทางกว้างข้างละ ๐.๐๐ - ๑.๐๐ ม. ระยะทาง ๑.๒๕๐ กม. พิกัดที่ตั้งโครงการ จุดเริ่มต้นสายทาง N ๖.๙๙๘๒๑ E ๑๐๑.๑๙๓๘๖ จุดสิ้นสุดสายทาง N ๖.๓๒๙๘๘ E ๑๐๑.๒๒๐๒๙	-	-	-	-	๗,๘๐๐,๐๐๐ (๑.๒๕๐ กม.) (อบจ.ยะลา/ กรมส่งเสริมฯ/ สำนักงบประมาณ)	- การดำเนินการ ปรับปรุงเป็นไปตาม เป้าหมายที่กำหนด - ร้อยละ ๘๐ ของประชาชนที่ใช้ สัญจรถนนสวยฯ มีความพึงพอใจ	- เส้นทางคมนาคม สวยงามและมีความ ปลอดภัย - ลดอุบัติเหตุทาง ท้องถนน	กองช่าง

ที่	โครงการ	วัตถุประสงค์	เป้าหมาย (ผลผลิตของโครงการ)	งบประมาณและที่ผ่านมา					ตัวชี้วัด (KPI)	ผลลัพธ์ที่คาดว่าจะได้รับ	หน่วยงาน รับผิดชอบหลัก
				๒๕๖๖ (บาท)	๒๕๖๗ (บาท)	๒๕๖๘ (บาท)	๒๕๖๙ (บาท)	๒๕๗๐ (บาท)			
๕๓	ปรับปรุงและซ่อมบำรุงรักษาทาง หมายเลขทางหลวง ยล.ถ ๑ - ๐๐๕๓ บ้านตะเภา ม.๕ ต.ลิดล อ.เมืองยะลา - บ้านซีเยะ ม.๕ ต.บาโงยซีแน อ.ยะหา จ.ยะลา	เพื่อปรับปรุงเส้นทาง คมนาคมให้ดีขึ้นและ ลดปัญหาอุบัติเหตุ	- ปรับปรุงผิวทางลาดยางแอสฟัลท์ติก คอนกรีต กว้างเฉลี่ย ๖.๐๐ ม. ไหล่ทางกว้างข้างละ ๐.๐๐ - ๑.๐๐ ม. ระยะทาง ๓.๗๐๐ กม. พิกัดที่ตั้งโครงการ จุดเริ่มต้นสายทาง N ๖.๕๔๖๒๖ E ๑๐๑.๑๖๘๐๗ จุดสิ้นสุดสายทาง N ๖.๕๓๗๙๑ E ๑๐๑.๑๖๔๑๒	-	-	-	-	๑๒,๔๘๐,๐๐๐ (๒.๐๐๐ กม.) (อบจ.ยะลา/ กรมส่งเสริมฯ/ สำนักงบประมาณ)	- การดำเนินการ ปรับปรุงเป็นไปตาม เป้าหมายที่กำหนด - ร้อยละ ๘๐ ของประชาชนที่ใช้ สัญจรถนนสวยฯ มีความพึงพอใจ	- เส้นทางคมนาคม สวยงามและมีความ ปลอดภัย - ลดอุบัติเหตุทาง ท้องถนน	กองช่าง
๕๔	ปรับปรุงและซ่อมบำรุงรักษาทาง หมายเลขทางหลวง ยล.ถ ๑ - ๐๐๕๔ บ้านกาบัง ม.๗ ต.กาบัง อ.กาบัง - บ้านบายอ ม.๔ ต.บาละ อ.กาบัง จ.ยะลา	เพื่อปรับปรุงเส้นทาง คมนาคมให้ดีขึ้นและ ลดปัญหาอุบัติเหตุ	- ปรับปรุงผิวทางลาดยางแอสฟัลท์ติก คอนกรีต กว้างเฉลี่ย ๖.๐๐ ม. ไหล่ทางกว้างข้างละ ๐.๐๐ - ๑.๐๐ ม. ระยะทาง ๕.๙๒๒ กม. พิกัดที่ตั้งโครงการ จุดเริ่มต้นสายทาง N ๖.๔๑๖๓๘ E ๑๐๑.๐๕๔๓๖ จุดสิ้นสุดสายทาง N ๖.๓๗๖๐๕ E ๑๐๑.๗๐๗๒๑	-	-	๑๒,๔๘๐,๐๐๐ (๒.๐๐๐ กม.) (อบจ.ยะลา/ กรมส่งเสริมฯ/ สำนักงบประมาณ)	-	๑๒,๔๘๐,๐๐๐ (๒.๐๐๐ กม.) (อบจ.ยะลา/ กรมส่งเสริมฯ/ สำนักงบประมาณ)	- การดำเนินการ ปรับปรุงเป็นไปตาม เป้าหมายที่กำหนด - ร้อยละ ๘๐ ของประชาชนที่ใช้ สัญจรถนนสวยฯ มีความพึงพอใจ	- เส้นทางคมนาคม สวยงามและมีความ ปลอดภัย - ลดอุบัติเหตุทาง ท้องถนน	กองช่าง

ที่	โครงการ	วัตถุประสงค์	เป้าหมาย (ผลผลิตของโครงการ)	งบประมาณและที่ผ่านมา					ตัวชี้วัด (KPI)	ผลลัพธ์ที่คาดว่าจะได้รับ	หน่วยงาน รับผิดชอบหลัก
				๒๕๖๖ (บาท)	๒๕๖๗ (บาท)	๒๕๖๘ (บาท)	๒๕๖๙ (บาท)	๒๕๗๐ (บาท)			
๕๕	ปรับปรุงและซ่อมบำรุงรักษาทาง หมายเลขทางหลวง ยล.ถ ๑ - ๐๐๕๕ บ้านนิบง ม.๒ ต.กาบัง อ.กาบัง - บ้านลาตาเซ ม.๕ ต.กาบัง อ.กาบัง จ.ยะลา	เพื่อปรับปรุงเส้นทาง คมนาคมให้ดีขึ้นและ ลดปัญหาอุบัติเหตุ	- ปรับปรุงผิวทางลาดยางแอสฟัลท์ติก คอนกรีต กว้างเฉลี่ย ๖.๐๐ ม. ไหล่ทางกว้างข้างละ ๐.๐๐ - ๑.๐๐ ม. ระยะทาง ๐.๘๐๐ กม. พิกัดที่ตั้งโครงการ จุดเริ่มต้นสายทาง N ๖.๔๖๖๖๘ E ๑๐๑.๐๐๐๓๓ จุดสิ้นสุดสายทาง N ๖.๔๖๐๑๓ E ๑๐๐.๙๙๘๔๑	-	-	-	๔,๙๙๒,๐๐๐ (๐.๘๐๐ กม.) (อบจ.ยะลา/ กรมส่งเสริมฯ/ สำนักงบประมาณ)	-	- การดำเนินการ ปรับปรุงเป็นไปตาม เป้าหมายที่กำหนด - ร้อยละ ๘๐ ของประชาชนที่ใช้ สัญจรถนนสวยฯ มีความพึงพอใจ	- เส้นทางคมนาคม สวยงามและมีความ ปลอดภัย - ลดอุบัติเหตุทาง ท้องถนน	กองช่าง
๕๖	ปรับปรุงและซ่อมบำรุงรักษาทาง หมายเลขทางหลวง ยล.ถ ๑ - ๐๐๕๖ บ้านลูโปะป็นย้ง ม.๓ ต.กาบัง อ.กาบัง - บ้านมะเหรียง ม.๑๐ ต.บาละ อ.กาบัง จ.ยะลา	เพื่อปรับปรุงเส้นทาง คมนาคมให้ดีขึ้นและ ลดปัญหาอุบัติเหตุ	- ปรับปรุงผิวทางลาดยางแอสฟัลท์ติก คอนกรีต กว้างเฉลี่ย ๖.๐๐ ม. ไหล่ทางกว้างข้างละ ๐.๐๐ - ๑.๐๐ ม. ระยะทาง ๓.๙๐๐ กม. พิกัดที่ตั้งโครงการ จุดเริ่มต้นสายทาง N ๖.๔๗๙๖๑ E ๑๐๐.๙๘๒๑๘ จุดสิ้นสุดสายทาง N ๖.๔๕๖๔๑ E ๑๐๐.๙๗๕๓๘	-	-	-	๑๒,๔๘๐,๐๐๐ (๒.๐๐๐ กม.) (อบจ.ยะลา/ กรมส่งเสริมฯ/ สำนักงบประมาณ)	๑๑,๘๕๖,๐๐๐ (๑.๙๐๐ กม.) (อบจ.ยะลา/ กรมส่งเสริมฯ/ สำนักงบประมาณ)	- การดำเนินการ ปรับปรุงเป็นไปตาม เป้าหมายที่กำหนด - ร้อยละ ๘๐ ของประชาชนที่ใช้ สัญจรถนนสวยฯ มีความพึงพอใจ	- เส้นทางคมนาคม สวยงามและมีความ ปลอดภัย - ลดอุบัติเหตุทาง ท้องถนน	กองช่าง

ที่	โครงการ	วัตถุประสงค์	เป้าหมาย (ผลผลิตของโครงการ)	งบประมาณและที่ผ่านมา					ตัวชี้วัด (KPI)	ผลลัพธ์ที่คาดว่าจะได้รับ	หน่วยงาน รับผิดชอบหลัก
				๒๕๖๖ (บาท)	๒๕๖๗ (บาท)	๒๕๖๘ (บาท)	๒๕๖๙ (บาท)	๒๕๗๐ (บาท)			
๕๗	ปรับปรุงและซ่อมบำรุงรักษาทาง หมายเลขทางหลวง ยล.ถ ๑ - ๐๐๕๗ บ้านเจาะซีเป๊ะ ม.๕ ต.สะอะ อ.กรงปินัง - บ้านบาจ ม.๕ ต.ปะแต อ.ยะหา จ.ยะลา	เพื่อปรับปรุงเส้นทาง คมนาคมให้ดีขึ้นและ ลดปัญหาอุบัติเหตุ	- ปรับปรุงผิวทางลาดยางแอสฟัลท์ติก คอนกรีต กว้างเฉลี่ย ๖.๐๐ ม. ไหล่ทางกว้างข้างละ ๐.๐๐ - ๑.๐๐ ม. ระยะทาง ๓.๐๐๐ กม. พิกัดที่ตั้งโครงการ จุดเริ่มต้นสายทาง N ๖.๓๙๔๑๕ E ๑๐๑.๑๑๙๓๐ จุดสิ้นสุดสายทาง N ๖.๓๙๘๓๔ E ๑๐๑.๑๗๙๓๐	-	-	-	๙,๓๖๐,๐๐๐ (๑.๕๐๐ กม.) (อบจ.ยะลา/ กรมส่งเสริมฯ/ สำนักงบประมาณ)	๙,๓๖๐,๐๐๐ (๑.๕๐๐ กม.) (อบจ.ยะลา/ กรมส่งเสริมฯ/ สำนักงบประมาณ)	- การดำเนินการ ปรับปรุงเป็นไปตาม เป้าหมายที่กำหนด - ร้อยละ ๘๐ ของประชาชนที่ใช้ สัญจรถนนสวยฯ มีความพึงพอใจ	- เส้นทางคมนาคม สวยงามและมีความ ปลอดภัย - ลดอุบัติเหตุทาง ท้องถนน	กองช่าง
๕๘	ปรับปรุงและซ่อมบำรุงรักษาทาง หมายเลขทางหลวง ยล.ถ ๑ - ๐๐๕๘ บ้านจันทรรัตน์ ม.๖ ต.ยะรม อ.เบตง - บ้านกงสีใหญ่ ม.๔ ต.ยะรม อ.เบตง จ.ยะลา	เพื่อปรับปรุงเส้นทาง คมนาคมให้ดีขึ้นและ ลดปัญหาอุบัติเหตุ	- ปรับปรุงผิวทางลาดยางแอสฟัลท์ติก คอนกรีต กว้างเฉลี่ย ๖.๐๐ ม. ไหล่ทางกว้างข้างละ ๐.๐๐ - ๑.๐๐ ม. ระยะทาง ๑.๓๐๐ กม. พิกัดที่ตั้งโครงการ จุดเริ่มต้นสายทาง N ๕.๗๘๕๓๕ E ๑๐๑.๑๖๓๗๕ จุดสิ้นสุดสายทาง N ๕.๗๘๘๘๘ E ๑๐๑.๑๗๓๕	-	-	-	-	๘,๕๐๐,๐๐๐ (๑.๓๐๐ กม.) (อบจ.ยะลา/ กรมส่งเสริมฯ/ สำนักงบประมาณ)	- การดำเนินการ ปรับปรุงเป็นไปตาม เป้าหมายที่กำหนด - ร้อยละ ๘๐ ของประชาชนที่ใช้ สัญจรถนนสวยฯ มีความพึงพอใจ	- เส้นทางคมนาคม สวยงามและมีความ ปลอดภัย - ลดอุบัติเหตุทาง ท้องถนน	กองช่าง

ที่	โครงการ	วัตถุประสงค์	เป้าหมาย (ผลผลิตของโครงการ)	งบประมาณและที่ผ่านมา					ตัวชี้วัด (KPI)	ผลลัพธ์ที่คาดว่าจะได้รับ	หน่วยงาน รับผิดชอบหลัก
				๒๕๖๖ (บาท)	๒๕๖๗ (บาท)	๒๕๖๘ (บาท)	๒๕๖๙ (บาท)	๒๕๗๐ (บาท)			
๕๙	ปรับปรุงและซ่อมบำรุงรักษาทาง หมายเลขทางหลวง ยล.ถ ๑ - ๐๐๕๙ บ้านบาตตูแง ม.๒ ต.ธารน้ำทิพย์ อ.เบตง - บ้านราโมงใต้ ม.๕ ต.ยะรม อ.เบตง จ.ยะลา	เพื่อปรับปรุงเส้นทาง คมนาคมให้ดีขึ้นและ ลดปัญหาอุบัติเหตุ	- ปรับปรุงผิวทางลาดยางแอสฟัลต์ติก คอนกรีต กว้างเฉลี่ย ๖.๐๐ ม. ไหล่ทางกว้างข้างละ ๐.๐๐ - ๑.๐๐ ม. ระยะทาง ๓.๖๖๐ กม. พิกัดที่ตั้งโครงการ จุดเริ่มต้นสายทาง N ๕.๗๕๗๕๔๖ E ๑๐๑.๐๘๕๕๑๔ จุดสิ้นสุดสายทาง N ๕.๗๐๒๗๕๑ E ๑๐๑.๑๑๔๕๑	-	-	-	๑๑,๒๓๒,๐๐๐ (๑.๘๐๐ กม.) (อบจ.ยะลา/ กรมส่งเสริมฯ/ สำนักงบประมาณ)	๑๑,๖๐๖,๐๐๐ (๑.๓๐๐ กม.) (อบจ.ยะลา/ กรมส่งเสริมฯ/ สำนักงบประมาณ)	- การดำเนินการ ปรับปรุงเป็นไปตาม เป้าหมายที่กำหนด - ร้อยละ ๘๐ ของประชาชนที่ใช้ สัญจรถนนสวยฯ มีความพึงพอใจ	- เส้นทางคมนาคม สวยงามและมีความ ปลอดภัย - ลดอุบัติเหตุทาง ท้องถนน	กองช่าง
๖๐	ปรับปรุงและซ่อมบำรุงรักษาทาง หมายเลขทางหลวง ยล.ถ ๑ - ๐๐๖๐ บ้านราโมง ม.๕ ต.ยะรม อ.เบตง - บ้านไทรย้อย ม.๓ ต.ยะรม อ.เบตง จ.ยะลา	เพื่อปรับปรุงเส้นทาง คมนาคมให้ดีขึ้นและ ลดปัญหาอุบัติเหตุ	- ปรับปรุงผิวทางลาดยางแอสฟัลต์ติก คอนกรีต กว้างเฉลี่ย ๖.๐๐ ม. ไหล่ทางกว้างข้างละ ๐.๐๐ - ๑.๐๐ ม. ระยะทาง ๑.๔๙๐ กม. พิกัดที่ตั้งโครงการ จุดเริ่มต้นสายทาง N ๕.๗๗๖๙๖ E ๑๐๑.๑๐๔๕๙๙ จุดสิ้นสุดสายทาง N ๕.๗๗๖๒๘ E ๑๐๑.๑๑๔๒๔	-	-	-	-	๙,๒๓๐,๐๐๐ (๑.๔๙๐ กม.) (อบจ.ยะลา/ กรมส่งเสริมฯ/ สำนักงบประมาณ)	- การดำเนินการ ปรับปรุงเป็นไปตาม เป้าหมายที่กำหนด - ร้อยละ ๘๐ ของประชาชนที่ใช้ สัญจรถนนสวยฯ มีความพึงพอใจ	- เส้นทางคมนาคม สวยงามและมีความ ปลอดภัย - ลดอุบัติเหตุทาง ท้องถนน	กองช่าง

ที่	โครงการ	วัตถุประสงค์	เป้าหมาย (ผลผลิตของโครงการ)	งบประมาณและที่ผ่านมา					ตัวชี้วัด (KPI)	ผลลัพธ์ที่คาดว่าจะได้รับ	หน่วยงาน รับผิดชอบหลัก
				๒๕๖๖ (บาท)	๒๕๖๗ (บาท)	๒๕๖๘ (บาท)	๒๕๖๙ (บาท)	๒๕๗๐ (บาท)			
๖๑	ปรับปรุงและซ่อมบำรุงรักษาทาง หมายเลขทางหลวง ยล.ถ ๑ - ๐๐๖๑ แยก ทล.๔๐๖๗ ม.๒ ต.กาลอ อ.รามัน - บ้านลูโบ๊ะฆอเยาะ ม.๒ ต.กาลอ อ.รามัน จ.ยะลา	เพื่อปรับปรุงเส้นทาง คมนาคมให้ดีขึ้นและ ลดปัญหาอุบัติเหตุ	- เสริมผิวทางลาดยางแอสฟัลท์ติก คอนกรีต กว้างเฉลี่ย ๖.๐๐ ม. ไหล่ทางกว้างข้างละ ๐.๐๐ - ๑.๐๐ ม. ระยะทาง ๔.๘๙๐ กม. หรือมีพื้นที่ไม่น้อยกว่า ๒๙,๓๔๐ ตร.ม. พิกัดที่ตั้งโครงการ จุดเริ่มต้นสายทาง N ๖.๓๗๙๑๖ E ๑๐๑.๓๙๐๘๖ จุดสิ้นสุดสายทาง N ๖.๓๕๑๐๗ E ๑๐๑.๔๑๑๖๓	๑๓,๕๐๐,๐๐๐ (๔.๘๙๐ กม.) (อบจ.ยะลา/ กรมส่งเสริมฯ/ สำนักงานประมาณ)	๘,๐๐๐,๐๐๐ (๑.๖๓๐ กม.) (อบจ.ยะลา/ กรมส่งเสริมฯ/ สำนักงานประมาณ)	๘,๐๐๐,๐๐๐ (๑.๖๓๐ กม.) (อบจ.ยะลา/ กรมส่งเสริมฯ/ สำนักงานประมาณ)	๘,๐๐๐,๐๐๐ (๑.๖๓๐ กม.) (อบจ.ยะลา/ กรมส่งเสริมฯ/ สำนักงานประมาณ)	๘,๐๐๐,๐๐๐ (๑.๖๓๐ กม.) (อบจ.ยะลา/ กรมส่งเสริมฯ/ สำนักงานประมาณ)	- การดำเนินการ ปรับปรุงเป็นไปตาม เป้าหมายที่กำหนด - ร้อยละ ๘๐ ของประชาชนที่ใช้ สัญจรถนนสวยฯ มีความพึงพอใจ	- เส้นทางคมนาคม สวยงามและมีความ ปลอดภัย - ลดอุบัติเหตุทาง ท้องถนน	กองช่าง
๖๒	ปรับปรุงและซ่อมบำรุงรักษาทาง หมายเลขทางหลวง ยล.ถ ๑ - ๐๐๖๒ แยก ทล.๔๐๗๗ ม.๗ ต.บันนังสตา อ.บันนังสตา-บ้านบงไจยแจเกาะ ม.๑๐ ต.บันนังสตา อ.บันนังสตา จ.ยะลา	เพื่อปรับปรุงเส้นทาง คมนาคมให้ดีขึ้นและ ลดปัญหาอุบัติเหตุ	- ปรับปรุงผิวทางลาดยางแอสฟัลท์ติก คอนกรีต กว้างเฉลี่ย ๖.๐๐ ม. ไหล่ทางกว้างข้างละ ๐.๐๐ - ๑.๐๐ ม. ระยะทาง ๑๐.๑๐๐ กม. พิกัดที่ตั้งโครงการ จุดเริ่มต้นสายทาง N ๖.๖๓๐๑๓ E ๑๐๑.๒๒๗๙๑ จุดสิ้นสุดสายทาง N ๖.๒๗๒๔๔ E ๑๐๑.๒๕๓๕๑	๑๒,๔๘๐,๐๐๐ (๒.๐๐๐ กม.) (อบจ.ยะลา/ กรมส่งเสริมฯ/ สำนักงานประมาณ)	๑๒,๔๘๐,๐๐๐ (๒.๐๐๐ กม.) (อบจ.ยะลา/ กรมส่งเสริมฯ/ สำนักงานประมาณ)	๑๒,๔๘๐,๐๐๐ (๒.๐๐๐ กม.) (อบจ.ยะลา/ กรมส่งเสริมฯ/ สำนักงานประมาณ)	๑๒,๔๘๐,๐๐๐ (๒.๐๐๐ กม.) (อบจ.ยะลา/ กรมส่งเสริมฯ/ สำนักงานประมาณ)	๑๒,๔๘๐,๐๐๐ (๒.๐๐๐ กม.) (อบจ.ยะลา/ กรมส่งเสริมฯ/ สำนักงานประมาณ)	- การดำเนินการ ปรับปรุงเป็นไปตาม เป้าหมายที่กำหนด - ร้อยละ ๘๐ ของประชาชนที่ใช้ สัญจรถนนสวยฯ มีความพึงพอใจ	- เส้นทางคมนาคม สวยงามและมีความ ปลอดภัย - ลดอุบัติเหตุทาง ท้องถนน	กองช่าง



ที่	โครงการ	วัตถุประสงค์	เป้าหมาย (ผลผลิตของโครงการ)	งบประมาณและที่ผ่านมา					ตัวชี้วัด (KPI)	ผลลัพธ์ที่คาดว่าจะได้รับ	หน่วยงาน รับผิดชอบหลัก
				๒๕๖๖ (บาท)	๒๕๖๗ (บาท)	๒๕๖๘ (บาท)	๒๕๖๙ (บาท)	๒๕๗๐ (บาท)			
๖๓	ปรับปรุงและซ่อมบำรุงรักษาทาง หมายเลขทางหลวง ยล.ถ ๑ - ๐๐๖๓ แยก ทล.๔๐๖๒ ม.๘ ต.ยะรม อ.เบตง - บ้านมาลา ม.๑๓ ต.ตายนะแหมะเราะ อ.เบตง จ.ยะลา	เพื่อปรับปรุงเส้นทาง คมนาคมให้ดีขึ้นและ ลดปัญหาอุบัติเหตุ	- ปรับปรุงผิวทางลาดยางแอสฟัลท์ติก คอนกรีต กว้างเฉลี่ย ๖.๐๐ ม. ไหล่ทางกว้างข้างละ ๐.๐๐ - ๑.๐๐ ม. ระยะทาง ๕.๓๔๗ กม. พิกัดที่ตั้งโครงการ จุดเริ่มต้นสายทาง N ๕.๗๙๖๖๑ E ๑๐๑.๑๖๔๕๐ จุดสิ้นสุดสายทาง N ๕.๘๑๘๒๖ E ๑๐๑.๑๒๙๘๓	-	๑๒,๔๘๐,๐๐๐ (๒.๐๐๐ กม.) (อบจ.ยะลา/ กรมส่งเสริมฯ/ สำนักงบประมาณ)	๑๒,๔๘๐,๐๐๐ (๒.๐๐๐ กม.) (อบจ.ยะลา/ กรมส่งเสริมฯ/ สำนักงบประมาณ)	-	-	- การดำเนินการ ปรับปรุงเป็นไปตาม เป้าหมายที่กำหนด - ร้อยละ ๘๐ ของประชาชนที่ใช้ สัญจรถนนสวยฯ มีความพึงพอใจ	- เส้นทางคมนาคม สวยงามและมีความ ปลอดภัย - ลดอุบัติเหตุทาง ท้องถนน	กองช่าง
๖๔	ปรับปรุงและซ่อมบำรุงรักษาทาง หมายเลขทางหลวง ยล.ถ ๑ - ๐๐๖๔ บ้าน กม.๓๘ ม.๖ ต.อัยเยอร์เวง อ.เบตง - บ้านนากอ ม.๙ ต.อัยเยอร์เวง อ.เบตง จ.ยะลา	เพื่อปรับปรุงเส้นทาง คมนาคมให้ดีขึ้นและ ลดปัญหาอุบัติเหตุ	- ปรับปรุงผิวทางลาดยางแอสฟัลท์ติก คอนกรีต กว้างเฉลี่ย ๖.๐๐ ม. ไหล่ทางกว้างข้างละ ๐.๐๐ - ๑.๐๐ ม. ระยะทาง ๓.๖๘๕ กม. พิกัดที่ตั้งโครงการ จุดเริ่มต้นสายทาง N ๕.๙๗๔๑๗ E ๑๐๑.๑๐๓๖๗ จุดสิ้นสุดสายทาง N ๕.๙๗๖๗๓ E ๑๐๑.๒๒๗๗๐	-	-	๑๑,๔๘๒,๐๐๐ (๑.๘๔๐ กม.) (อบจ.ยะลา/ กรมส่งเสริมฯ/ สำนักงบประมาณ)	๑๑,๔๘๕,๐๐๐ (๑.๘๔๕ กม.) (อบจ.ยะลา/ กรมส่งเสริมฯ/ สำนักงบประมาณ)	-	- การดำเนินการ ปรับปรุงเป็นไปตาม เป้าหมายที่กำหนด - ร้อยละ ๘๐ ของประชาชนที่ใช้ สัญจรถนนสวยฯ มีความพึงพอใจ	- เส้นทางคมนาคม สวยงามและมีความ ปลอดภัย - ลดอุบัติเหตุทาง ท้องถนน	กองช่าง

ที่	โครงการ	วัตถุประสงค์	เป้าหมาย (ผลผลิตของโครงการ)	งบประมาณและที่ผ่านมา					ตัวชี้วัด (KPI)	ผลลัพธ์ที่คาดว่าจะได้รับ	หน่วยงาน รับผิดชอบหลัก
				๒๕๖๖ (บาท)	๒๕๖๗ (บาท)	๒๕๖๘ (บาท)	๒๕๖๙ (บาท)	๒๕๗๐ (บาท)			
๖๕	ปรับปรุงและซ่อมบำรุงรักษาทาง หมายเลขทางหลวง ยล.ถ ๑ - ๐๐๖๕ บ้านคลองทรายใน ม.๕ ต.ยูโป อ.เมืองยะลา - บ้านตาเซะ ม.๓ ต.ตาเซะ อ.เมืองยะลา จ.ยะลา	เพื่อปรับปรุงเส้นทาง คมนาคมให้ดีขึ้นและ ลดปัญหาอุบัติเหตุ	- ซ่อมสร้างผิวทางลาดยางแอสฟัลท์ติก คอนกรีต กว้างเฉลี่ย ๖.๐๐ ม. ไหล่ทางกว้างข้างละ ๐.๐๐ - ๑.๐๐ ม. ระยะทาง ๒.๕๐๕ กม. หรือมีพื้นที่ไม่น้อยกว่า ๑๕,๐๓๐ ตร.ม. พิกัดที่ตั้งโครงการ จุดเริ่มต้นสายทาง N ๖.๖๑๕๙๙ E ๑๐๑.๒๓๘๑๙ จุดสิ้นสุดสายทาง N ๖.๖๑๖๗๗ E ๑๐๑.๒๕๖๓๔	๙,๓๒๐,๐๐๐ (๒.๕๐๕ กม.) (อบจ.ยะลา/ กรมส่งเสริมฯ/ สำนักงานประมาณ)	๙,๔๑๖,๐๐๐ (๑.๖๐๐ กม.) (อบจ.ยะลา/ กรมส่งเสริมฯ/ สำนักงานประมาณ)	๙,๔๑๖,๐๐๐ (๑.๖๐๐ กม.) (อบจ.ยะลา/ กรมส่งเสริมฯ/ สำนักงานประมาณ)	-	-	- การดำเนินการ ปรับปรุงเป็นไปตาม เป้าหมายที่กำหนด - ร้อยละ ๘๐ ของประชาชนที่ใช้ สัญจรถนนสวยฯ มีความพึงพอใจ	- เส้นทางคมนาคม สวยงามและมีความ ปลอดภัย - ลดอุบัติเหตุทาง ท้องถนน	กองช่าง
๖๖	ปรับปรุงและซ่อมบำรุงรักษาทาง หมายเลขทางหลวง ยล.ถ ๑ - ๐๐๖๖ บ้านบายี ม.๔ ต.ดิ่งชัน อ.บันนังสตา - บ้านคีรีลาด ม.๙ ต.ดิ่งชัน อ.บันนังสตา จ.ยะลา	เพื่อปรับปรุงเส้นทาง คมนาคมให้ดีขึ้นและ ลดปัญหาอุบัติเหตุ	- ปรับปรุงผิวทางลาดยางแอสฟัลท์ติก คอนกรีต กว้างเฉลี่ย ๖.๐๐ ม. ไหล่ทางกว้างข้างละ ๐.๐๐ - ๑.๐๐ ม. ระยะทาง ๔.๑๓๕ กม. พิกัดที่ตั้งโครงการ จุดเริ่มต้นสายทาง N ๖.๒๕๘๓๓ E ๑๐๑.๓๖๙๑๕ จุดสิ้นสุดสายทาง N ๖.๒๕๘๘๔ E ๑๐๑.๓๗๒๑๙	-	-	-	๑๒,๔๘๐,๐๐๐ (๒.๐๐๐ กม.) (อบจ.ยะลา/ กรมส่งเสริมฯ/ สำนักงานประมาณ)	๑๓,๓๒๒,๐๐๐ (๒.๑๓๕ กม.) (อบจ.ยะลา/ กรมส่งเสริมฯ/ สำนักงานประมาณ)	- การดำเนินการ ปรับปรุงเป็นไปตาม เป้าหมายที่กำหนด - ร้อยละ ๘๐ ของประชาชนที่ใช้ สัญจรถนนสวยฯ มีความพึงพอใจ	- เส้นทางคมนาคม สวยงามและมีความ ปลอดภัย - ลดอุบัติเหตุทาง ท้องถนน	กองช่าง

ที่	โครงการ	วัตถุประสงค์	เป้าหมาย (ผลผลิตของโครงการ)	งบประมาณและที่ผ่านมา					ตัวชี้วัด (KPI)	ผลลัพธ์ที่คาดว่าจะได้รับ	หน่วยงาน รับผิดชอบหลัก
				๒๕๖๖ (บาท)	๒๕๖๗ (บาท)	๒๕๖๘ (บาท)	๒๕๖๙ (บาท)	๒๕๗๐ (บาท)			
๖๗	ปรับปรุงและซ่อมบำรุงรักษาทาง หมายเลขทางหลวง ยล.ถ ๑ - ๐๐๖๗ บ้านหาดทราย ม.๑๐ ต.ตลิ่งชัน อ.บ้านนิงस्ता - บ้านบายี ม.๔ ต.ตลิ่งชัน อ.บ้านนิงस्ता จ.ยะลา	เพื่อปรับปรุงเส้นทาง คมนาคมให้ดีขึ้นและ ลดปัญหาอุบัติเหตุ	- ปรับปรุงผิวทางลาดยางแอสฟัลท์ติก คอนกรีต กว้างเฉลี่ย ๖.๐๐ ม. ไหล่ทางกว้างข้างละ ๐.๐๐ - ๑.๐๐ ม. ระยะทาง ๓.๑๐๐ กม. พิกัดที่ตั้งโครงการ จุดเริ่มต้นสายทาง N ๖.๒๔๑๐๔ E ๑๐๑.๓๗๙๒๐ จุดสิ้นสุดสายทาง N ๖.๒๕๘๑๖ E ๑๐๑.๓๖๗๔๓	-	๑๒,๔๘๐,๐๐๐ (๒.๐๐๐ กม.) (อบจ.ยะลา/ กรมส่งเสริมฯ/ สำนักงบประมาณ)	-	-	๖,๘๖๔,๐๐๐ (๑.๑๐๐ กม.) (อบจ.ยะลา/ กรมส่งเสริมฯ/ สำนักงบประมาณ)	- การดำเนินการ ปรับปรุงเป็นไปตาม เป้าหมายที่กำหนด - ร้อยละ ๘๐ ของประชาชนที่ใช้ สัญจรถนนสวยฯ มีความพึงพอใจ	- เส้นทางคมนาคม สวยงามและมีความ ปลอดภัย - ลดอุบัติเหตุทาง ท้องถนน	กองช่าง
๖๘	ปรับปรุงและซ่อมบำรุงรักษาทาง หมายเลขทางหลวง ยล.ถ ๑ - ๐๐๖๘ บ้านคอกช้าง ม.๗ ต.แม่หวาด อ.ธารโต - บ้านป่าไผ่แม่เราะ ม.๘ ต.แม่หวาด อ.ธารโต จ.ยะลา	เพื่อปรับปรุงเส้นทาง คมนาคมให้ดีขึ้นและ ลดปัญหาอุบัติเหตุ	- ปรับปรุงผิวทางลาดยางแอสฟัลท์ติก คอนกรีต กว้างเฉลี่ย ๖.๐๐ ม. ไหล่ทางกว้างข้างละ ๐.๐๐ - ๑.๐๐ ม. ระยะทาง ๖.๐๙๑ กม. พิกัดที่ตั้งโครงการ จุดเริ่มต้นสายทาง N ๖.๐๔๒๘๘ E ๑๐๑.๑๖๔๖๖ จุดสิ้นสุดสายทาง N ๖.๐๒๒๕๘ E ๑๐๑.๑๓๙๕๖	๑๒,๔๘๐,๐๐๐ (๒.๐๐๐ กม.) (อบจ.ยะลา/ กรมส่งเสริมฯ/ สำนักงบประมาณ)	-	๑๒,๔๘๐,๐๐๐ (๒.๐๐๐ กม.) (อบจ.ยะลา/ กรมส่งเสริมฯ/ สำนักงบประมาณ)	-	-	- การดำเนินการ ปรับปรุงเป็นไปตาม เป้าหมายที่กำหนด - ร้อยละ ๘๐ ของประชาชนที่ใช้ สัญจรถนนสวยฯ มีความพึงพอใจ	- เส้นทางคมนาคม สวยงามและมีความ ปลอดภัย - ลดอุบัติเหตุทาง ท้องถนน	กองช่าง

ที่	โครงการ	วัตถุประสงค์	เป้าหมาย (ผลผลิตของโครงการ)	งบประมาณและที่ผ่านมา					ตัวชี้วัด (KPI)	ผลลัพธ์ที่คาดว่าจะได้รับ	หน่วยงาน รับผิดชอบหลัก
				๒๕๖๖ (บาท)	๒๕๖๗ (บาท)	๒๕๖๘ (บาท)	๒๕๖๙ (บาท)	๒๕๗๐ (บาท)			
๖๙	ปรับปรุงและซ่อมบำรุงรักษาทาง หมายเลขทางหลวง ยล.ถ ๑ - ๐๐๖๙ บ้านบันนังบูโบ ม.๓ ต.ถ้ำทะลุ อ.บันนังสตา - บ้านลาบู ม.๙ ต.ปะแต อ.ยะหา จ.ยะลา	เพื่อปรับปรุงเส้นทาง คมนาคมให้ดีขึ้นและ ลดปัญหาอุบัติเหตุ	- ปรับปรุงผิวทางลาดยางแอสฟัลท์ติก คอนกรีต กว้างเฉลี่ย ๖.๐๐ ม. ไหล่ทางกว้างข้างละ ๐.๐๐ - ๑.๐๐ ม. ระยะทาง ๑.๓๘๐ กม. พิกัดที่ตั้งโครงการ จุดเริ่มต้นสายทาง N ๖.๒๖๕๕๐ E ๑๐๑.๑๖๐๙๓ จุดสิ้นสุดสายทาง N ๖.๒๗๓๓๐ E ๑๐๑.๑๕๒๖๘	-	-	-	๘,๖๑๑,๐๐๐ (๑.๓๘๐ กม.) (อบจ.ยะลา/ กรมส่งเสริมฯ/ สำนักงบประมาณ)	-	- การดำเนินการ ปรับปรุงเป็นไปตาม เป้าหมายที่กำหนด - ร้อยละ ๘๐ ของประชาชนที่ใช้ สัญจรถนนสวยฯ มีความพึงพอใจ	- เส้นทางคมนาคม สวยงามและมีความ ปลอดภัย - ลดอุบัติเหตุทาง ท้องถนน	กองช่าง
๗๐	ปรับปรุงและซ่อมบำรุงรักษาทาง หมายเลขทางหลวง ยล.ถ ๑ - ๐๐๗๐ บ้านตาเนาะปูเต๊ะใน ม.๙ ต.ตาเนาะปูเต๊ะ อ.บันนังสตา - บ้าน กม.๒๖ ใน ม.๒ ต.ตาเนาะปูเต๊ะ อ.บันนังสตา จ.ยะลา	เพื่อปรับปรุงเส้นทาง เพื่อปรับปรุงเส้นทาง คมนาคมให้ดีขึ้นและ ลดปัญหาอุบัติเหตุ	- ปรับปรุงผิวทางลาดยางแอสฟัลท์ติก คอนกรีต กว้างเฉลี่ย ๖.๐๐ ม. ไหล่ทางกว้างข้างละ ๐.๐๐ - ๑.๐๐ ม. ระยะทาง ๕.๓๕๐ กม. พิกัดที่ตั้งโครงการ จุดเริ่มต้นสายทาง N ๖.๓๓๗๔๗ E ๑๐๑.๓๓๐๒๙ จุดสิ้นสุดสายทาง N ๖.๓๔๖๘๗ E ๑๐๑.๓๙๐๒๕	-	๑๒,๔๘๐,๐๐๐ (๒.๐๐๐ กม.) (อบจ.ยะลา/ กรมส่งเสริมฯ/ สำนักงบประมาณ)	๑๒,๔๘๐,๐๐๐ (๒.๐๐๐ กม.) (อบจ.ยะลา/ กรมส่งเสริมฯ/ สำนักงบประมาณ)	-	๘,๔๒๔,๐๐๐ (๑.๓๕๐ กม.) (อบจ.ยะลา/ กรมส่งเสริมฯ/ สำนักงบประมาณ)	- การดำเนินการ ปรับปรุงเป็นไปตาม เป้าหมายที่กำหนด - ร้อยละ ๘๐ ของประชาชนที่ใช้ สัญจรถนนสวยฯ มีความพึงพอใจ	- เส้นทางคมนาคม สวยงามและมีความ ปลอดภัย - ลดอุบัติเหตุทาง ท้องถนน	กองช่าง

ที่	โครงการ	วัตถุประสงค์	เป้าหมาย (ผลผลิตของโครงการ)	งบประมาณและที่ผ่านมา					ตัวชี้วัด (KPI)	ผลลัพธ์ที่คาดว่าจะได้รับ	หน่วยงาน รับผิดชอบหลัก
				๒๕๖๖ (บาท)	๒๕๖๗ (บาท)	๒๕๖๘ (บาท)	๒๕๖๙ (บาท)	๒๕๗๐ (บาท)			
๗๑	ปรับปรุงและซ่อมบำรุงรักษาทาง หมายเลขทางหลวง ยล.ถ ๑ - ๐๐๗๑ บ้านภักดี ม.๕ ต.เขื่อนบางลาง อ.บันนังสตา -บ้านตาเอียด ม.๕ ต.ตลิ่งชัน อ.บันนังสตา จ.ยะลา	เพื่อปรับปรุงเส้นทาง คมนาคมให้ดีขึ้นและ ลดปัญหาอุบัติเหตุ	- ปรับปรุงผิวทางลาดยางแอสฟัลท์ติก คอนกรีต กว้างเฉลี่ย ๖.๐๐ ม. ไหล่ทางกว้างข้างละ ๐.๐๐ - ๑.๐๐ ม. ระยะทาง ๑๓.๖๒๕ กม. พิกัดที่ตั้งโครงการ จุดเริ่มต้นสายทาง N ๖.๑๕๙๑๖ E ๑๐๑.๓๒๕๗๑ จุดสิ้นสุดสายทาง N ๖.๒๒๓๙๒ E ๑๐๑.๓๖๔๗๔	๑๒,๔๘๐,๐๐๐ (๒.๐๐๐ กม.) (อบจ.ยะลา/ กรมส่งเสริมฯ/ สำนักงานประมาณ)	๑๒,๔๘๐,๐๐๐ (๒.๐๐๐ กม.) (อบจ.ยะลา/ กรมส่งเสริมฯ/ สำนักงานประมาณ)	๑๒,๔๘๐,๐๐๐ (๒.๐๐๐ กม.) (อบจ.ยะลา/ กรมส่งเสริมฯ/ สำนักงานประมาณ)	๑๒,๔๘๐,๐๐๐ (๒.๐๐๐ กม.) (อบจ.ยะลา/ กรมส่งเสริมฯ/ สำนักงานประมาณ)	๑๒,๔๘๐,๐๐๐ (๒.๐๐๐ กม.) (อบจ.ยะลา/ กรมส่งเสริมฯ/ สำนักงานประมาณ)	- การดำเนินการ ปรับปรุงเป็นไปตาม เป้าหมายที่กำหนด - ร้อยละ ๘๐ ของประชาชนที่ใช้ สัญจรถนนสวยฯ มีความพึงพอใจ	- เส้นทางคมนาคม สวยงามและมีความ ปลอดภัย - ลดอุบัติเหตุทาง ท้องถนน	กองช่าง
๗๒	ปรับปรุงและซ่อมบำรุงรักษาทาง หมายเลขทางหลวง ยล.ถ ๑ - ๐๐๗๒ บ้านบ่อหิน ม.๕ ต.บ้านแห อ.ธารโต -บ้านเลียบอ่างเก็บน้ำ ม.๒ ต.บ้านแห อ.ธารโต จ.ยะลา	เพื่อปรับปรุงเส้นทาง คมนาคมให้ดีขึ้นและ ลดปัญหาอุบัติเหตุ	- ปรับปรุงผิวทางลาดยางแอสฟัลท์ติก คอนกรีต กว้างเฉลี่ย ๖.๐๐ ม. ไหล่ทางกว้างข้างละ ๐.๐๐ - ๑.๐๐ ม. ระยะทาง ๒๘.๗๒๕ กม. พิกัดที่ตั้งโครงการ จุดเริ่มต้นสายทาง N ๖.๐๗๕๒๓ E ๑๐๑.๒๐๐๑๙ จุดสิ้นสุดสายทาง N ๖.๐๙๔๘๖ E ๑๐๑.๒๖๒๙๑	๑๒,๔๘๐,๐๐๐ (๒.๐๐๐ กม.) (อบจ.ยะลา/ กรมส่งเสริมฯ/ สำนักงานประมาณ)	๑๒,๔๘๐,๐๐๐ (๒.๐๐๐ กม.) (อบจ.ยะลา/ กรมส่งเสริมฯ/ สำนักงานประมาณ)	๑๒,๔๘๐,๐๐๐ (๒.๐๐๐ กม.) (อบจ.ยะลา/ กรมส่งเสริมฯ/ สำนักงานประมาณ)	๑๒,๔๘๐,๐๐๐ (๒.๐๐๐ กม.) (อบจ.ยะลา/ กรมส่งเสริมฯ/ สำนักงานประมาณ)	๑๒,๔๘๐,๐๐๐ (๒.๐๐๐ กม.) (อบจ.ยะลา/ กรมส่งเสริมฯ/ สำนักงานประมาณ)	- การดำเนินการ ปรับปรุงเป็นไปตาม เป้าหมายที่กำหนด - ร้อยละ ๘๐ ของประชาชนที่ใช้ สัญจรถนนสวยฯ มีความพึงพอใจ	- เส้นทางคมนาคม สวยงามและมีความ ปลอดภัย - ลดอุบัติเหตุทาง ท้องถนน	กองช่าง

ที่	โครงการ	วัตถุประสงค์	เป้าหมาย (ผลผลิตของโครงการ)	งบประมาณและที่ผ่านมา					ตัวชี้วัด (KPI)	ผลลัพธ์ที่คาดว่าจะได้รับ	หน่วยงาน รับผิดชอบหลัก
				๒๕๖๖ (บาท)	๒๕๖๗ (บาท)	๒๕๖๘ (บาท)	๒๕๖๙ (บาท)	๒๕๗๐ (บาท)			
๗๓	ปรับปรุงและซ่อมบำรุงรักษาทาง หมายเลขทางหลวง ยล.ถ ๑ - ๐๐๗๓ บ้านศรีนคร ม.๓ ต.คีรีเขต อ.ธารโต -บ้านบาตูปุเต๊ะ ม.๖ ต.บ้านแหอ อ.ธารโต จ.ยะลา	เพื่อปรับปรุงเส้นทาง คมนาคมให้ดีขึ้นและ ลดปัญหาอุบัติเหตุ	- ปรับปรุงผิวทางลาดยางแอสฟัลติก คอนกรีต กว้างเฉลี่ย ๖.๐๐ ม. ไหล่ทางกว้างข้างละ ๐.๐๐ - ๑.๐๐ ม. ระยะทาง ๑๒.๗๙๐ กม. พิกัดที่ตั้งโครงการ จุดเริ่มต้นสายทาง N ๖.๑๒๗๔๘ E ๑๐๑.๑๕๗๗๒ จุดสิ้นสุดสายทาง N ๖.๑๓๕๙๙ E ๑๐๑.๑๓๗๔๙	-	-	๘,๗๑๐,๐๐๐ (๑.๓๙๕ กม.) (อบจ.ยะลา/ กรมส่งเสริมฯ/ สำนักงบประมาณ)	๘,๗๑๐,๐๐๐ (๑.๓๙๕ กม.) (อบจ.ยะลา/ กรมส่งเสริมฯ/ สำนักงบประมาณ)	-	- การดำเนินการ ปรับปรุงเป็นไปตาม เป้าหมายที่กำหนด - ร้อยละ ๘๐ ของประชาชนที่ใช้ สัญจรถนนสวยฯ มีความพึงพอใจ	- เส้นทางคมนาคม สวยงามและมีความ ปลอดภัย - ลดอุบัติเหตุทาง ท้องถนน	กองช่าง
๗๔	ปรับปรุงและซ่อมบำรุงรักษาทาง หมายเลขทางหลวง ยล.ถ ๑ - ๐๐๗๔ บ้านธารโต ม.๑ ต.ธารโต อ.ธารโต -บ้านดินเสมอ ม.๕ ต.คีรีเขต อ.ธารโต จ.ยะลา	เพื่อปรับปรุงเส้นทาง คมนาคมให้ดีขึ้นและ ลดปัญหาอุบัติเหตุ	- ปรับปรุงผิวทางลาดยางแอสฟัลติก คอนกรีต กว้างเฉลี่ย ๖.๐๐ ม. ไหล่ทางกว้างข้างละ ๐.๐๐ - ๑.๐๐ ม. ระยะทาง ๑๘.๒๒๕ กม. พิกัดที่ตั้งโครงการ จุดเริ่มต้นสายทาง N ๖.๑๖๕๔๔ E ๑๐๑.๑๘๐๖๘ จุดสิ้นสุดสายทาง N ๖.๑๖๙๙๔ E ๑๐๑.๐๗๖๔๙	๑๒,๔๘๐,๐๐๐ (๒.๐๐๐ กม.) (อบจ.ยะลา/ กรมส่งเสริมฯ/ สำนักงบประมาณ)	๑๒,๔๘๐,๐๐๐ (๒.๐๐๐ กม.) (อบจ.ยะลา/ กรมส่งเสริมฯ/ สำนักงบประมาณ)	๑๒,๔๘๐,๐๐๐ (๒.๐๐๐ กม.) (อบจ.ยะลา/ กรมส่งเสริมฯ/ สำนักงบประมาณ)	๑๒,๔๘๐,๐๐๐ (๒.๐๐๐ กม.) (อบจ.ยะลา/ กรมส่งเสริมฯ/ สำนักงบประมาณ)	๑๒,๔๘๐,๐๐๐ (๒.๐๐๐ กม.) (อบจ.ยะลา/ กรมส่งเสริมฯ/ สำนักงบประมาณ)	- การดำเนินการ ปรับปรุงเป็นไปตาม เป้าหมายที่กำหนด - ร้อยละ ๘๐ ของประชาชนที่ใช้ สัญจรถนนสวยฯ มีความพึงพอใจ	- เส้นทางคมนาคม สวยงามและมีความ ปลอดภัย - ลดอุบัติเหตุทาง ท้องถนน	กองช่าง

ที่	โครงการ	วัตถุประสงค์	เป้าหมาย (ผลผลิตของโครงการ)	งบประมาณและที่ผ่านมา					ตัวชี้วัด (KPI)	ผลลัพธ์ที่คาดว่าจะได้รับ	หน่วยงาน รับผิดชอบหลัก
				๒๕๖๖ (บาท)	๒๕๖๗ (บาท)	๒๕๖๘ (บาท)	๒๕๖๙ (บาท)	๒๕๗๐ (บาท)			
๗๕	ปรับปรุงและซ่อมบำรุงรักษาทาง หมายเลขทางหลวง ยล.ถ ๑ - ๐๐๗๕ บ้านบ่อหิน ม.๕ ต.บ้านแห อ.ธารโต -บ้านตาลีโอนี่ ม.๙ ต.บ้านแห อ.ธารโต จ.ยะลา	เพื่อปรับปรุงเส้นทาง คมนาคมให้ดีขึ้นและ ลดปัญหาอุบัติเหตุ	- ปรับปรุงผิวทางลาดยางแอสฟัลติก คอนกรีต กว้างเฉลี่ย ๖.๐๐ ม. ไหล่ทางกว้างข้างละ ๐.๐๐ - ๑.๐๐ ม. ระยะทาง ๕.๖๒๗ กม. พิกัดที่ตั้งโครงการ จุดเริ่มต้นสายทาง N ๖.๐๗๕๘๕ E ๑๐๑.๑๙๑๑๐ จุดสิ้นสุดสายทาง N ๖.๑๑๓๔๐ E ๑๐๑.๒๐๙๘๐	-	๑๒,๔๘๐,๐๐๐ (๒.๐๐๐ กม.) (อบจ.ยะลา/ กรมส่งเสริมฯ/ สำนักงบประมาณ)	๑๐,๑๕๒,๐๐๐ (๑.๖๒๗ กม.) (อบจ.ยะลา/ กรมส่งเสริมฯ/ สำนักงบประมาณ)	๑๒,๔๘๐,๐๐๐ (๒.๐๐๐ กม.) (อบจ.ยะลา/ กรมส่งเสริมฯ/ สำนักงบประมาณ)	-	- การดำเนินการ ปรับปรุงเป็นไปตาม เป้าหมายที่กำหนด - ร้อยละ ๘๐ ของประชาชนที่ใช้ สัญจรถนนสวยฯ มีความพึงพอใจ	- เส้นทางคมนาคม สวยงามและมีความ ปลอดภัย - ลดอุบัติเหตุทาง ท้องถนน	กองช่าง
๗๖	ปรับปรุงและซ่อมบำรุงรักษาทาง หมายเลขทางหลวง ยล.ถ ๑ - ๐๐๗๖ บ้านมายอ ม.๖ ต.ธารโต อ.ธารโต -บ้านควนหินดำ ม.๑ ต.บ้านแห อ.ธารโต จ.ยะลา	เพื่อปรับปรุงเส้นทาง คมนาคมให้ดีขึ้นและ ลดปัญหาอุบัติเหตุ	- ปรับปรุงผิวทางลาดยางแอสฟัลติก คอนกรีต กว้างเฉลี่ย ๖.๐๐ ม. ไหล่ทางกว้างข้างละ ๐.๐๐ - ๑.๐๐ ม. ระยะทาง ๑๒.๖๕๗ กม. พิกัดที่ตั้งโครงการ จุดเริ่มต้นสายทาง N ๖.๑๕๕๔๒ E ๑๐๑.๑๙๐๔๔ จุดสิ้นสุดสายทาง N ๖.๑๑๗๒๙ E ๑๐๑.๑๗๖๒๖	๑๒,๔๘๐,๐๐๐ (๒.๐๐๐ กม.) (อบจ.ยะลา/ กรมส่งเสริมฯ/ สำนักงบประมาณ)	๑๒,๔๘๐,๐๐๐ (๒.๐๐๐ กม.) (อบจ.ยะลา/ กรมส่งเสริมฯ/ สำนักงบประมาณ)	๑๒,๔๘๐,๐๐๐ (๒.๐๐๐ กม.) (อบจ.ยะลา/ กรมส่งเสริมฯ/ สำนักงบประมาณ)	๑๒,๔๘๐,๐๐๐ (๒.๐๐๐ กม.) (อบจ.ยะลา/ กรมส่งเสริมฯ/ สำนักงบประมาณ)	๑๒,๔๘๐,๐๐๐ (๒.๐๐๐ กม.) (อบจ.ยะลา/ กรมส่งเสริมฯ/ สำนักงบประมาณ)	- การดำเนินการ ปรับปรุงเป็นไปตาม เป้าหมายที่กำหนด - ร้อยละ ๘๐ ของประชาชนที่ใช้ สัญจรถนนสวยฯ มีความพึงพอใจ	- เส้นทางคมนาคม สวยงามและมีความ ปลอดภัย - ลดอุบัติเหตุทาง ท้องถนน	กองช่าง

ที่	โครงการ	วัตถุประสงค์	เป้าหมาย (ผลผลิตของโครงการ)	งบประมาณและที่ผ่านมา					ตัวชี้วัด (KPI)	ผลลัพธ์ที่คาดว่าจะได้รับ	หน่วยงาน รับผิดชอบหลัก
				๒๕๖๖ (บาท)	๒๕๖๗ (บาท)	๒๕๖๘ (บาท)	๒๕๖๙ (บาท)	๒๕๗๐ (บาท)			
๗๗	ปรับปรุงและซ่อมบำรุงรักษาทาง หมายเลขทางหลวง ยล.ถ ๑ - ๐๐๗๗ บ้านขอแย ม.๕ ต.แม่หวาด อ.ธารโต -บ้านควนดินดำ ม.๑๐ ต.บ้านแหอ อ.ธารโต จ.ยะลา	เพื่อปรับปรุงเส้นทาง คมนาคมให้ดีขึ้นและ ลดปัญหาอุบัติเหตุ	- ปรับปรุงผิวทางลาดยางแอสฟัลท์ติก คอนกรีต กว้างเฉลี่ย ๖.๐๐ ม. ไหล่ทางกว้างข้างละ ๐.๐๐ - ๑.๐๐ ม. ระยะทาง ๓.๔๓๐ กม. พิกัดที่ตั้งโครงการ จุดเริ่มต้นสายทาง N ๖.๐๕๔๑๒ E ๑๐๑.๑๘๔๙๖ จุดสิ้นสุดสายทาง N ๖.๐๖๖๖๔ E ๑๐๑.๑๖๕๒๑	-	๑๐,๗๐๒,๐๐๐ (๑.๗๑๕ กม.) (อบจ.ยะลา/ กรมส่งเสริมฯ/ สำนักงบประมาณ)	-	๑๐,๗๐๒,๐๐๐ (๑.๗๑๕ กม.) (อบจ.ยะลา/ กรมส่งเสริมฯ/ สำนักงบประมาณ)	-	- การดำเนินการ ปรับปรุงเป็นไปตาม เป้าหมายที่กำหนด - ร้อยละ ๘๐ ของประชาชนที่ใช้ สัญจรถนนสวยฯ มีความพึงพอใจ	- เส้นทางคมนาคม สวยงามและมีความ ปลอดภัย - ลดอุบัติเหตุทาง ท้องถนน	กองช่าง
๗๘	ปรับปรุงและซ่อมบำรุงรักษาทาง หมายเลขทางหลวง ยล.ถ ๑ - ๐๐๗๘ บ้านปือแนต ม.๒ ต.บาเจาะ อ.บันนังสตา -บ้านบียอ ม.๔ ต.บาเจาะ อ.บันนังสตา จ.ยะลา	เพื่อปรับปรุงเส้นทาง คมนาคมให้ดีขึ้นและ ลดปัญหาอุบัติเหตุ	- ปรับปรุงผิวทางลาดยางแอสฟัลท์ติก คอนกรีต กว้างเฉลี่ย ๖.๐๐ ม. ไหล่ทางกว้างข้างละ ๐.๐๐ - ๑.๐๐ ม. ระยะทาง ๔.๙๘๘ กม. พิกัดที่ตั้งโครงการ จุดเริ่มต้นสายทาง N ๖.๒๒๖๒๕ E ๑๐๑.๒๗๓๑๕ จุดสิ้นสุดสายทาง N ๖.๒๑๑๑๙ E ๑๐๑.๓๐๑๒๗	-	๙,๓๒๓,๐๐๐ (๑.๔๙๔ กม.) (อบจ.ยะลา/ กรมส่งเสริมฯ/ สำนักงบประมาณ)	๑๒,๔๘๐,๐๐๐ (๒.๐๐๐ กม.)	๙,๓๒๓,๐๐๐ (๑.๔๙๔ กม.) (อบจ.ยะลา/ กรมส่งเสริมฯ/ สำนักงบประมาณ)	-	- การดำเนินการ ปรับปรุงเป็นไปตาม เป้าหมายที่กำหนด - ร้อยละ ๘๐ ของประชาชนที่ใช้ สัญจรถนนสวยฯ มีความพึงพอใจ	- เส้นทางคมนาคม สวยงามและมีความ ปลอดภัย - ลดอุบัติเหตุทาง ท้องถนน	กองช่าง



ที่	โครงการ	วัตถุประสงค์	เป้าหมาย (ผลผลิตของโครงการ)	งบประมาณและที่ผ่านมา					ตัวชี้วัด (KPI)	ผลลัพธ์ที่คาดว่าจะได้รับ	หน่วยงาน รับผิดชอบหลัก
				๒๕๖๖ (บาท)	๒๕๖๗ (บาท)	๒๕๖๘ (บาท)	๒๕๖๙ (บาท)	๒๕๗๐ (บาท)			
๗๙	ปรับปรุงและซ่อมบำรุงรักษาทาง หมายเลขทางหลวง ยล.ถ ๑ - ๐๐๗๙ บ้านป่อหิน ม.๕ ต.บ้านแห อ.ธารโศ -บ้านคอกช้าง ม.๗ ต.แม่หวาด อ.ธารโศ จ.ยะลา	เพื่อปรับปรุงเส้นทาง คมนาคมให้ดีขึ้นและ ลดปัญหาอุบัติเหตุ	- ปรับปรุงผิวทางลาดยางแอสฟัลท์ติก คอนกรีต กว้างเฉลี่ย ๖.๐๐ ม. ไหล่ทางกว้างข้างละ ๐.๐๐ - ๑.๐๐ ม. ระยะทาง ๘.๐๐๐ กม. พิกัดที่ตั้งโครงการ จุดเริ่มต้นสายทาง N ๖.๐๗๖๒๖ E ๑๐๑.๑๘๙๖๙ จุดสิ้นสุดสายทาง N ๖.๐๔๗๓๔ E ๑๐๑.๑๖๕๖๓	๑๒,๔๘๐,๐๐๐ (๒.๐๐๐ กม.) (อบจ.ยะลา/ กรมส่งเสริมฯ/ สำนักงานประมาณ)	๑๒,๔๘๐,๐๐๐ (๒.๐๐๐ กม.) (อบจ.ยะลา/ กรมส่งเสริมฯ/ สำนักงานประมาณ)	๑๒,๔๘๐,๐๐๐ (๒.๐๐๐ กม.) (อบจ.ยะลา/ กรมส่งเสริมฯ/ สำนักงานประมาณ)	๑๒,๔๘๐,๐๐๐ (๒.๐๐๐ กม.) (อบจ.ยะลา/ กรมส่งเสริมฯ/ สำนักงานประมาณ)	-	- การดำเนินการ ปรับปรุงเป็นไปตาม เป้าหมายที่กำหนด - ร้อยละ ๘๐ ของประชาชนที่ใช้ สัญจรถนนสวยฯ มีความพึงพอใจ	- เส้นทางคมนาคม สวยงามและมีความ ปลอดภัย - ลดอุบัติเหตุทาง ท้องถนน	กองช่าง
๘๐	ก่อสร้างกำแพงป้องกันตลิ่ง สายสุราษฎร์-ตาเอียด หมู่ที่ ๓ ตำบลเขื่อนบางลาง อำเภอบันนังสตา จังหวัดยะลา	เพื่อป้องกันการกัดเซาะ ริมตลิ่ง	กำแพงป้องกันการกัดเซาะ ขนาด สูง ๔.๐๐ เมตร ยาว ๒๐๐.๐๐ เมตร พิกัดที่ตั้งโครงการ จุดเริ่มต้นสายทาง N ๖.๑๙๑๑๐๕๙ E ๑๐๑.๓๓๒๖๕๘๐ จุดสิ้นสุดสายทาง N ๖.๑๙๒๒๐๗ E ๑๐๑.๓๓๓๗๓๙	๔,๘๐๐,๐๐๐ (อบจ.ยะลา)	-	-	-	-	- การก่อสร้าง เป็นไปตามเป้าหมาย ที่กำหนด - ป้องกันการพัง ทลายของตลิ่ง ร้อยละ ๘๐	ป้องกันการพังทลาย ของตลิ่ง	กองช่าง

ที่	โครงการ	วัตถุประสงค์	เป้าหมาย (ผลผลิตของโครงการ)	งบประมาณและที่ผ่านมา					ตัวชี้วัด (KPI)	ผลลัพธ์ที่คาดว่าจะได้รับ	หน่วยงาน รับผิดชอบหลัก
				๒๕๖๖ (บาท)	๒๕๖๗ (บาท)	๒๕๖๘ (บาท)	๒๕๖๙ (บาท)	๒๕๗๐ (บาท)			
๘๑.	ก่อสร้างถนนคอนกรีตเสริมเหล็ก สายบ้านอาตะคูวอ - เจาะกลาตี หมู่ที่ ๓ ตำบลกอตตอติอระ อำเภอรามัน จังหวัดยะลา	เพื่อปรับปรุงเส้นทาง คมนาคมให้ดีขึ้น และลดปัญหาอุบัติเหตุ	ก่อสร้างถนนคอนกรีตเสริมเหล็ก กว้าง ๕.๐๐ เมตร ยาว ๕๕๐.๐๐ เมตร หนาเฉลี่ย ๐.๑๕ เมตร หรือพื้นที่ไม่น้อยกว่า ๗,๗๐๐ ตร.ม. พร้อมท่อเหลี่ยมคอนกรีตเสริมเหล็ก ขนาด ๒-๒.๕๐X๑.๖๐ เมตร ยาว ๘.๐๐ เมตร พิกัดที่ตั้งโครงการ จุดเริ่มต้น N ๐๖.๕๙๕๕๐๐๖ E ๑๐๑.๔๐๑๙๕๕๕๕ จุดสิ้นสุด N ๐๖.๕๙๖๒๓๙ E ๑๐๑.๔๐๐๔๑๘	๓,๑๕๔,๐๐๐ (อบจ.ยะลา)	-	-	-	-	- การก่อสร้าง เป็นไปตามเป้าหมาย ที่กำหนด - อุบัติเหตุลดลง ร้อยละ ๘๐	การคมนาคม สะดวกและ ลดอุบัติเหตุ	กองช่าง
๘๒.	ก่อสร้างถนนคอนกรีตเสริมเหล็ก สายแบริ - ท่าเรือปอเอาะ หมู่ที่ ๖ บ้านดาแลแป ตำบลเขื่อนบางลาง อำเภอบันนังสตา จังหวัดยะลา	เพื่อปรับปรุงเส้นทาง คมนาคมให้ดีขึ้น และลดปัญหาอุบัติเหตุ	ก่อสร้างถนนคอนกรีตเสริมเหล็ก กว้าง ๕.๐๐ เมตร ยาว ๕๐๐.๐๐ เมตร หนาเฉลี่ย ๐.๑๕ เมตร หรือพื้นที่ไม่น้อยกว่า ๒,๕๐๐ ตร.ม. พิกัดที่ตั้งโครงการ จุดเริ่มต้น N ๐๖.๑๔๔๔๔๔๔๓ E ๑๐๑.๒๕๙๘๘๑๔ จุดสิ้นสุด N ๐๖.๑๔๑๖๑๘ E ๑๐๑.๒๖๐๔๑๙	๒,๓๒๗,๐๐๐ (อบจ.ยะลา)	-	-	-	-	- การก่อสร้าง เป็นไปตามเป้าหมาย ที่กำหนด - อุบัติเหตุลดลง ร้อยละ ๘๐	การคมนาคม สะดวกและ ลดอุบัติเหตุ	กองช่าง

ที่	โครงการ	วัตถุประสงค์	เป้าหมาย (ผลผลิตของโครงการ)	งบประมาณและที่ผ่านมา					ตัวชี้วัด (KPI)	ผลลัพธ์ที่คาดว่าจะได้รับ	หน่วยงาน รับผิดชอบหลัก
				๒๕๖๖ (บาท)	๒๕๖๗ (บาท)	๒๕๖๘ (บาท)	๒๕๖๙ (บาท)	๒๕๗๐ (บาท)			
๘๓	ก่อสร้างถนนคอนกรีตเสริมเหล็ก สายบ้านจือรีโน หมู่ที่ ๓ ตำบลบาเจาะ อำเภอบันนังสตา จังหวัดยะลา	เพื่อปรับปรุงเส้นทาง คมนาคมให้ดีขึ้น และลดปัญหาอุบัติเหตุ	ก่อสร้างถนนคอนกรีตเสริมเหล็ก กว้าง ๕.๐๐ เมตร ยาว ๕๐๐.๐๐ เมตร หนาเฉลี่ย ๐.๑๕ เมตร หรือพื้นที่ไม่น้อยกว่า ๒,๕๐๐ ตร.ม. พิกัดที่ตั้งโครงการ จุดเริ่มต้น N ๐๖.๑๙๕๗๗๙๑ E ๑๐๑.๒๘๒๓๗๒๙ จุดสิ้นสุด N ๐๖.๑๙๐๙๓๘๖ E ๑๐๑.๒๘๒๒๘๘๙	๒,๒๙๕,๐๐๐ (อบจ.ยะลา)	-	-	-	-	- การก่อสร้าง เป็นไปตามเป้าหมาย ที่กำหนด - อุบัติเหตุลดลง ร้อยละ ๘๐	การคมนาคม สะดวกและ ลดอุบัติเหตุ	กองช่าง
๘๔	ก่อสร้างถนนคอนกรีตเสริมเหล็ก สายแนบ - บ้านสาขอ หมู่ที่ ๑ ตำบลกาตอง อำเภอยะหา จังหวัดยะลา	เพื่อปรับปรุงเส้นทาง คมนาคมให้ดีขึ้น และลดปัญหาอุบัติเหตุ	ก่อสร้างถนนคอนกรีตเสริมเหล็ก กว้าง ๕.๐๐ เมตร ยาว ๒,๐๐๐.๐๐ เมตร หนาเฉลี่ย ๐.๑๕ เมตร หรือพื้นที่ไม่น้อยกว่า ๑๐,๐๐๐ ตร.ม. พิกัดที่ตั้งโครงการ จุดเริ่มต้น N ๐๖.๔๘๕๕๙๔๘ E ๑๐๑.๐๔๙๓๕๓ จุดสิ้นสุด N ๐๖.๔๗๖๗๕๗ E ๑๐๑.๐๕๙๕๘๘๙	-	-	๙,๑๗๓,๐๐๐ (อบจ.ยะลา)	-	-	- การก่อสร้าง เป็นไปตามเป้าหมาย ที่กำหนด - อุบัติเหตุลดลง ร้อยละ ๘๐	การคมนาคม สะดวกและ ลดอุบัติเหตุ	กองช่าง

ที่	โครงการ	วัตถุประสงค์	เป้าหมาย (ผลผลิตของโครงการ)	งบประมาณและที่ผ่านมา					ตัวชี้วัด (KPI)	ผลลัพธ์ที่คาดว่าจะได้รับ	หน่วยงาน รับผิดชอบหลัก
				๒๕๖๖ (บาท)	๒๕๖๗ (บาท)	๒๕๖๘ (บาท)	๒๕๖๙ (บาท)	๒๕๗๐ (บาท)			
๘๕	ก่อสร้างถนนคอนกรีตเสริมเหล็ก สายบ้านกือตือแป- บ้านป่าแคกือตือริ หมู่ที่ ๖ ตำบลสะเตงนอก อำเภอเมืองยะลา จังหวัดยะลา	เพื่อปรับปรุงเส้นทาง คมนาคมให้ดีขึ้น และลดปัญหาอุบัติเหตุ	ก่อสร้างถนนคอนกรีตเสริมเหล็ก กว้าง ๕.๐๐ เมตร ยาว ๓,๐๐๐.๐๐ เมตร หนาเฉลี่ย ๐.๑๕ เมตร หรือพื้นที่ไม่น้อยกว่า ๑๕,๐๐๐ ตร.ม. พิกัดที่ตั้งโครงการ จุดเริ่มต้น N ๐๖.๕๐๙๐๗๓ E ๑๐๑.๓๐๗๙๐๐ จุดสิ้นสุด N ๐๖.๕๓๕๑๙๓ E ๑๐๑.๓๐๖๓๗๐	-	๑๓,๒๒๐,๐๐๐ (อบจ.ยะลา)	-	-	-	- การก่อสร้าง เป็นไปตามเป้าหมาย ที่กำหนด - อุบัติเหตุลดลง ร้อยละ ๘๐	การคมนาคม สะดวกและ ลดอุบัติเหตุ	กองช่าง
๘๖	ก่อสร้างถนนลาดยาง ผิวแอสฟัลต์ติกคอนกรีต สายบ้านชวอ หมู่ที่ ๘ - บ้านบุกาปาลัส หมู่ที่ ๑ ตำบลบุดี อำเภอเมืองยะลา จังหวัดยะลา	เพื่อปรับปรุงเส้นทาง คมนาคมให้ดีขึ้น และลดปัญหาอุบัติเหตุ	ผิวจราจรกว้าง ๖.๐๐ เมตร ยาว ๓,๔๐๐.๐๐ เมตร หรือพื้นที่ไม่น้อยกว่า ๒๐,๔๐๐ ตร.ม. พิกัดที่ตั้งโครงการ จุดเริ่มต้น N ๐๖.๕๐๖๗๔๔ E ๑๐๑.๒๘๙๐๘๘ จุดสิ้นสุด N ๐๖.๕๐๗๓๓๖ E ๑๐๑.๓๑๕๕๕๙	-	-	๑๖,๘๐๓,๐๐๐ (อบจ.ยะลา)	-	-	- การก่อสร้าง เป็นไปตามเป้าหมาย ที่กำหนด - อุบัติเหตุลดลง ร้อยละ ๘๐	การคมนาคม สะดวกและ ลดอุบัติเหตุ	กองช่าง

ที่	โครงการ	วัตถุประสงค์	เป้าหมาย (ผลผลิตของโครงการ)	งบประมาณและที่ผ่านมา					ตัวชี้วัด (KPI)	ผลลัพธ์ที่คาดว่าจะได้รับ	หน่วยงาน รับผิดชอบหลัก
				๒๕๖๖ (บาท)	๒๕๖๗ (บาท)	๒๕๖๘ (บาท)	๒๕๖๙ (บาท)	๒๕๗๐ (บาท)			
๘๗	ก่อสร้างถนนคอนกรีตเสริมเหล็ก สายบ้านกุ่มบ่อจือเนาะ ตำบลเปาะเล้ง - บ้านชะเมาะ หมู่ที่ ๕ ตำบลละแอ อำเภอยะหา จังหวัดยะลา	เพื่อปรับปรุงเส้นทาง คมนาคมให้ดีขึ้น และลดปัญหาอุบัติเหตุ	ก่อสร้างถนนคอนกรีตเสริมเหล็ก กว้าง ๕.๐๐ เมตร ยาว ๒,๒๐๐.๐๐ เมตร หนาเฉลี่ย ๐.๑๕ เมตร หรือพื้นที่ไม่น้อยกว่า ๒๑,๐๐๐ ตร.ม. พิกัดที่ตั้งโครงการ จุดเริ่มต้น N ๐๖.๔๘๘๖๙๓ E ๑๐๑.๒๑๓๑๑๒ จุดสิ้นสุด N ๐๖.๔๗๘๑๙๑ E ๑๐๑.๒๑๐๑๖๗	-	๙,๕๔๒,๐๐๐ (อบจ.ยะลา)	-	-	-	- การก่อสร้าง เป็นไปตามเป้าหมาย ที่กำหนด - อุบัติเหตุลดลง ร้อยละ ๘๐	การคมนาคม สะดวกและ ลดอุบัติเหตุ	กองช่าง
๘๘	ก่อสร้างถนนคอนกรีตเสริมเหล็ก สายวังพญา หมู่ที่ ๒ - บ้านสำเร็จ หมู่ที่ ๓ ตำบลวังพญา อำเภอรามัน จังหวัดยะลา	เพื่อปรับปรุงเส้นทาง คมนาคมให้ดีขึ้น และลดปัญหาอุบัติเหตุ	ก่อสร้างถนนคอนกรีตเสริมเหล็ก กว้าง ๕.๐๐ เมตร ยาว ๗๓๐.๐๐ เมตร หนาเฉลี่ย ๐.๑๕ เมตร หรือพื้นที่ไม่น้อยกว่า ๓,๖๕๐ ตร.ม. พิกัดที่ตั้งโครงการ จุดเริ่มต้น N ๐๖.๕๕๖๐๒๘ E ๑๐๑.๓๘๐๑๗๗ จุดสิ้นสุด N ๐๖.๕๕๔๙๓๖ E ๑๐๑.๓๘๖๗๑๕	๓,๓๗๗,๐๐๐ (อบจ.ยะลา)	-	-	-	-	- การก่อสร้าง เป็นไปตามเป้าหมาย ที่กำหนด - อุบัติเหตุลดลง ร้อยละ ๘๐	การคมนาคม สะดวกและ ลดอุบัติเหตุ	กองช่าง

ที่	โครงการ	วัตถุประสงค์	เป้าหมาย (ผลผลิตของโครงการ)	งบประมาณและที่ผ่านมา					ตัวชี้วัด (KPI)	ผลลัพธ์ที่คาดว่าจะได้รับ	หน่วยงาน รับผิดชอบหลัก
				๒๕๖๖ (บาท)	๒๕๖๗ (บาท)	๒๕๖๘ (บาท)	๒๕๖๙ (บาท)	๒๕๗๐ (บาท)			
๘๘	ก่อสร้างท่อระบายน้ำคอนกรีตเสริมเหล็ก บ้านปอเนาะ หมู่ที่ ๕ ตำบลกาดทอง อำเภอยะหา จังหวัดยะลา	เพื่อระบายไม่เกิดน้ำท่วมขัง	ก่อสร้างท่อระบายน้ำคอนกรีตเสริมเหล็กท่อระบายน้ำ ขนาด Dia ๑.๐๐ เมตร พร้อมบ่อพักคอนกรีตเสริมเหล็ก ความยาวรวม ๖๐๐.๐๐ เมตร พิกัดที่ตั้งโครงการ จุดเริ่มต้น N ๐๖.๔๘๗๔๑๗ E ๑๐๑.๐๗๖๐๑๐ จุดสิ้นสุด N ๐๖.๔๘๙๐๖๘ E ๑๐๑.๐๗๙๐๑๒	๓,๐๔๔,๕๐๐ (อบจ.ยะลา)	-	-	-	-	- การก่อสร้างเป็นไปตามเป้าหมายที่กำหนด - ป้องกันน้ำท่วมขัง ร้อยละ ๘๐	การคมนาคม สะดวกและลดอุบัติเหตุ	กองช่าง
๘๙	ก่อสร้างถนนลาดยาง ผิวแอสฟัลต์ติกคอนกรีต สายบ้านกาบ หมู่ที่ ๑๐ - บ้านไต่ตาเบ็ง ตำบลตลิ่งชัน อำเภอบันนังสตา จังหวัดยะลา	เพื่อปรับปรุงเส้นทางคมนาคมให้ดีขึ้น และลดปัญหาอุบัติเหตุ	ผิวจราจรกว้าง ๖.๐๐ เมตร ยาว ๓,๐๐๐.๐๐ เมตร หรือพื้นที่ไม่น้อยกว่า ๑๘,๐๐๐ ตร.ม. พิกัดที่ตั้งโครงการ จุดเริ่มต้น N ๐๖.๒๓๓๒๕๗๗ E ๑๐๑.๓๖๘๘๒๕๙ จุดสิ้นสุด N ๐๖.๒๑๙๘๖๔ E ๑๐๑.๓๘๒๕๗๔ จุดสิ้นสุด N ๐๖.๕๕๔๔๓๖ E ๑๐๑.๓๘๖๗๑๕	-	๑๖,๘๑๙,๐๐๐ (อบจ.ยะลา)	-	-	-	- การก่อสร้างเป็นไปตามเป้าหมายที่กำหนด - อุบัติเหตุลดลง ร้อยละ ๘๐	การคมนาคม สะดวกและลดอุบัติเหตุ	กองช่าง

ที่	โครงการ	วัตถุประสงค์	เป้าหมาย (ผลผลิตของโครงการ)	งบประมาณและที่ผ่านมา					ตัวชี้วัด (KPI)	ผลลัพธ์ที่คาดว่าจะได้รับ	หน่วยงาน รับผิดชอบหลัก
				๒๕๖๖ (บาท)	๒๕๖๗ (บาท)	๒๕๖๘ (บาท)	๒๕๖๙ (บาท)	๒๕๗๐ (บาท)			
๙๑	ก่อสร้างถนนคอนกรีตเสริมเหล็ก สายฐานปืนใหญ่ - ท่าเรือเก่า หมู่ที่ ๒ บ้านสันติ ๑ ตำบลเขื่อนบางลาง อำเภอบันนังสตา จังหวัดยะลา	เพื่อปรับปรุงเส้นทางคมนาคมให้ดีขึ้น และลดปัญหาอุบัติเหตุ	ก่อสร้างถนนคอนกรีตเสริมเหล็ก กว้าง ๕.๐๐ เมตร ยาว ๕๐๐.๐๐ เมตร หนาเฉลี่ย ๐.๑๕ เมตร หรือพื้นที่ไม่น้อยกว่า ๒,๕๐๐ ตร.ม. พิกัดที่ตั้งโครงการ จุดเริ่มต้น N ๐๖.๑๔๑๒๓๕ E ๑๐๑.๒๗๖๗๕๔ จุดสิ้นสุด N ๐๖.๑๔๑๒๓๕ E ๑๐๑.๒๗๖๗๕๔	๒,๓๕๔,๐๐๐ (อบจ.ยะลา)	-	-	-	-	- การก่อสร้างเป็นไปตามเป้าหมายที่กำหนด - อุบัติเหตุลดลง ร้อยละ ๘๐	การคมนาคมสะดวกและลดอุบัติเหตุ	กองช่าง
๙๒	ก่อสร้างกำแพงป้องกันตลิ่งสายบ้านกาแป๊ะกอดอในเขตเทศบาลเมืองเบตง - บ้านบาตตูแง หมู่ที่ ๒ ตำบลธารน้ำทิพย์ อำเภอเบตง จังหวัดยะลา	เพื่อป้องกันการกัดเซาะริมตลิ่ง	กำแพงป้องกันการกัดเซาะ ขนาด สูง ๒.๐๐ เมตร ยาว ๑๐๐.๐๐ เมตร พิกัดที่ตั้งโครงการ จุดเริ่มต้นสายทาง N ๖.๗๕๑๙๐๔ E ๑๐๑.๐๘๑๘๖๒ จุดสิ้นสุดสายทาง N ๖.๗๕๑๘๔๑ E ๑๐๑.๐๘๒๕๖๘	-	-	-	๑,๓๐๐,๐๐๐ (อบจ.ยะลา)	-	- การก่อสร้างเป็นไปตามเป้าหมายที่กำหนด - ป้องกันการพังทลายของตลิ่ง ร้อยละ ๘๐	ป้องกันการพังทลายของตลิ่ง	
รวม	๙๒ โครงการ			๒,๓๕๔,๒๕๙,๕๐๐	๔๖๓,๗๖๐,๐๐๐	๕๑๘,๑๒๕,๔๐๐	๕๐๓,๖๓๔,๒๐๐	๔๙๕,๕๙๓,๑๐๐			

รายละเอียดโครงการพัฒนา  
แผนพัฒนาท้องถิ่น (พ.ศ. ๒๕๖๖ - ๒๕๗๐)  
องค์การบริหารส่วนจังหวัดยะลา

ก. ยุทธศาสตร์จังหวัดที่ ๓ พัฒนาคุณภาพชีวิตและศักยภาพของประชาชน ตามปรัชญาของเศรษฐกิจพอเพียง

ข. ยุทธศาสตร์การพัฒนาขององค์กรปกครองส่วนท้องถิ่นในเขตจังหวัดยะลา ยุทธศาสตร์ที่ ๒ : ส่งเสริมโครงสร้างพื้นฐานและระบบคมนาคม

ยุทธศาสตร์ที่ ๒ การเสริมสร้างความเข้มแข็งด้านเศรษฐกิจและการท่องเที่ยว

แผนงานการเกษตร

ที่	โครงการ	วัตถุประสงค์	เป้าหมาย (ผลผลิตของโครงการ)	งบประมาณและที่ผ่านมา					ตัวชี้วัด (KPI)	ผลลัพธ์ที่คาดว่าจะได้รับ	หน่วยงาน รับผิดชอบหลัก
				๒๕๖๖ (บาท)	๒๕๖๗ (บาท)	๒๕๖๘ (บาท)	๒๕๖๙ (บาท)	๒๕๗๐ (บาท)			
๑.	ขุดสระเก็บน้ำมะเโบงอ ม. ๘ ต.กาบัง อ.กาบัง จ.ยะลา	เพื่อให้ประชาชนมีแหล่งน้ำสำหรับ ทำการเกษตรอย่างเพียงพอและ สามารถกักเก็บน้ำไว้ในช่วงฤดูแล้ง เพื่อเก็บกักน้ำและเป็นช่องทาง การระบายน้ำ	ขุดสระ ขนาดกว้าง ๑๒๕ เมตร ยาว ๒๐๐ เมตร ลึกเฉลี่ย ๔.๐๐ เมตร พิกัดที่ตั้งโครงการ จุดเริ่มต้น N ๐๗๒๓๐๓๓ E ๐๗๑๑๕๒๘	๕,๐๐๐,๐๐๐  (อบจ.ยะลา/ กรมส่งเสริม)	-	-	-	-	ร้อยละ ๙๐ ของ ประชาชนในพื้นที่ มีความพึงพอใจ	ประชาชนมีแหล่งน้ำสำหรับ ทำการเกษตรอย่างเพียงพอ และสามารถกักเก็บน้ำไว้ใช้ ในช่วงฤดูแล้ง	กองช่าง
๒.	ขุดสระน้ำมาแฮ ม. ๔ ต.บือมัง อ.รามัน จ.ยะลา	เพื่อให้ประชาชนมีแหล่งน้ำสำหรับ ทำการเกษตรอย่างเพียงพอและ สามารถกักเก็บน้ำไว้ในช่วงฤดูแล้ง	ขุดสระ ขนาดกว้าง ๕๐ - ๘๐ เมตร ยาว ๑๑๐.๐๐ เมตร ลึกเฉลี่ย ๔.๐๐ เมตร พิกัดที่ตั้งโครงการ จุดเริ่มต้น N ๐๗๖๑๔๑๑ E ๐๗๐๙๐๖๙	-	-	-	๒,๐๐๐,๐๐๐  (อบจ.ยะลา/ กรมส่งเสริม)	-	ร้อยละ ๙๐ ของ ประชาชนในพื้นที่ มีความพึงพอใจ	สามารถป้องกันน้ำท่วมและ เป็นช่องทางระบายน้ำ	กองช่าง



ที่	โครงการ	วัตถุประสงค์	เป้าหมาย (ผลผลิตของโครงการ)	งบประมาณและที่มา					ตัวชี้วัด (KPI)	ผลลัพธ์ที่คาดว่าจะได้รับ	หน่วยงาน รับผิดชอบหลัก
				๒๕๖๖ (บาท)	๒๕๖๗ (บาท)	๒๕๖๘ (บาท)	๒๕๖๙ (บาท)	๒๕๗๐ (บาท)			
๓.	ขุดสระน้ำบาดูบเต๊ะ ต.บ้านแห อ.ธราโศ จ.ยะลา	เพื่อให้ประชาชนมีแหล่งน้ำสำหรับ ทำการเกษตรอย่างเพียงพอและ สามารถกักเก็บน้ำไว้ใช้ในช่วงฤดูแล้ง	ขุดสระ ขนาดกว้าง ๑๓๕ เมตร ยาว ๒๐๐ เมตร ลึกเฉลี่ย ๔.๐๐ เมตร พิกัดที่ตั้งโครงการ จุดเริ่มต้น N ๐๗๓๖๙๓๐ E ๐๖๗๗๖๗๓	-	๙,๙๘๐,๐๐๐ (อบจ.ยะลา/ กรมส่งเสริม)	-	-	-	ร้อยละ ๙๐ ของ ประชาชนในพื้นที่ มีความพึงพอใจ	ประชาชนมีแหล่งน้ำสำหรับ ทำการเกษตรอย่างเพียงพอ และสามารถกักเก็บน้ำไว้ใช้ ในช่วงฤดูแล้ง	กองช่าง
๔.	ก่อสร้างกำแพงกันตลิ่ง หมู่ที่ ๔ บ้านจาเราะชูชู ตำบลธารน้ำทิพย์ อำเภอบันนัง จังหวัดยะลา	เพื่อลดการพังทลายของหน้าดิน	ก่อสร้างกำแพงกันตลิ่ง ยาว ๒๐๐.๐๐ เมตร ลึกเฉลี่ย ๓.๐๐ เมตร พิกัดที่ตั้งโครงการ จุดเริ่มต้น ๗๓๔๘๕๙ ๖๓๖๘๙๖ จุดสิ้นสุด ๖๓๖๘๖๔ ๗๓๔๘๕๐	๕,๐๐๐,๐๐๐ (อบจ.ยะลา/ กรมส่งเสริม)	-	-	-	ร้อยละ ๙๐ ของ ประชาชนในพื้นที่ มีความพึงพอใจ	ช่วยลดการพังทลายของ หน้าดิน	กองช่าง	

ที่	โครงการ	วัตถุประสงค์	เป้าหมาย (ผลผลิตของโครงการ)	งบประมาณและที่มา					ตัวชี้วัด (KPI)	ผลลัพธ์ที่คาดว่าจะได้รับ	หน่วยงาน รับผิดชอบหลัก
				๒๕๖๖ (บาท)	๒๕๖๗ (บาท)	๒๕๖๘ (บาท)	๒๕๖๙ (บาท)	๒๕๗๐ (บาท)			
๕.	ก่อสร้างกำแพงกันตลิ่ง หมู่ที่ ๑-๒ บ้านบาตุดูแวง ตำบลธารน้ำทิพย์ อำเภอเบตง จังหวัดยะลา	เพื่อลดการพังทลายของหน้าดิน	ก่อสร้างกำแพงกันตลิ่ง ยาว ๑๕๐.๐๐ เมตร ลึกเฉลี่ย ๓.๐๐ เมตร พิกัดที่ตั้งโครงการ จุดเริ่มต้น ๗๓๐๙๖๖ ๖๓๖๔๘๓ จุดสิ้นสุด ๗๓๑๐๒๐ ๖๓๖๕๖๑	-	-	๒,๕๐๐,๐๐๐ (อบจ.ยะลา/ กรมส่งเสริม)	-	-	ร้อยละ ๙๐ ของ ประชาชนในพื้นที่ มีความพึงพอใจ	ช่วยลดการพังทลายของ หน้าดิน	กองช่าง
๖.	ขุดสระน้ำปาลัสใน ต.ธารโต อ.ธารโต จ.ยะลา	เพื่อให้ประชาชนมีแหล่งน้ำสำหรับ ทำการเกษตรอย่างเพียงพอและ สามารถกักเก็บน้ำไว้ใช้ในฤดูแล้ง	ขุดสระ ขนาดกว้าง ๑๒๕ เมตร ยาว ๓๐๐ เมตร ลึกเฉลี่ย ๔.๐๐ เมตร พิกัดที่ตั้งโครงการ จุดเริ่มต้น ๗๔๑๕๖๘ ๖๘๔๗๖๗	-	๕,๐๐๐,๐๐๐ (อบจ.ยะลา/ กรมส่งเสริม)	-	-	-	ร้อยละ ๙๐ ของ ประชาชนในพื้นที่ มีความพึงพอใจ	ประชาชนมีแหล่งน้ำสำหรับ ทำการเกษตรอย่างเพียงพอ และสามารถกักเก็บน้ำไว้ใช้ ในฤดูแล้ง	กองช่าง

ที่	โครงการ	วัตถุประสงค์	เป้าหมาย (ผลผลิตของโครงการ)	งบประมาณและที่ผ่านมา					ตัวชี้วัด (KPI)	ผลลัพธ์ที่คาดว่าจะได้รับ	หน่วยงาน รับผิดชอบหลัก
				๒๕๖๖ (บาท)	๒๕๖๗ (บาท)	๒๕๖๘ (บาท)	๒๕๖๙ (บาท)	๒๕๗๐ (บาท)			
๗.	ขุดสระน้ำบ้านบาโร๊ะ หมู่ ๒ ต.บ้านนิงสาเรง อ.เมือง จ.ยะลา	เพื่อให้ประชาชนมีแหล่งน้ำสำหรับ ทำการเกษตรอย่างเพียงพอและ สามารถกักเก็บน้ำไว้ใช้ในช่วงฤดูแล้ง	ขุดสระ ขนาดกว้าง ๗๐ เมตร ยาว ๑๐๐ เมตร ลึกเฉลี่ย ๔.๐๐ เมตร พิกัดที่ตั้งโครงการ ๗๔๙๒๕๖ จุดเริ่มต้น ๗๑๗๓๙๐	-	๒,๕๐๐,๐๐๐ (อบจ.ยะลา/ กรมส่งเสริม)	-	-	-	ร้อยละ ๙๐ ของ ประชาชนในพื้นที่ ที่มีความพึงพอใจ	ประชาชนมีแหล่งน้ำสำหรับ ทำการเกษตรอย่างเพียงพอ และสามารถกักเก็บน้ำไว้ใช้ ในช่วงฤดูแล้ง	กองช่าง
๘.	ขุดลอกคลองบ้านสะกายอ ต.บุตี อ.เมือง จ.ยะลา	เพื่อป้องกันน้ำท่วมและเป็นช่องทาง การระบายน้ำ	ขนาดกว้าง ๑๐ เมตร ยาว ๒,๐๐๐ เมตร ลึก ๓.๐๐ เมตร พิกัดที่ตั้งโครงการ จุดเริ่มต้น ๗๕๕๔๐๗ :๗๑๗๐๒๙ จุดสิ้นสุด ๗๑๗๘๓๐ ๗๕๕๓๔๗	-	-	-	-	๒,๕๐๐,๐๐๐ (อบจ.ยะลา/ กรมส่งเสริม)	ร้อยละ ๙๐ ของ ประชาชนในพื้นที่ ที่มีความพึงพอใจ	สามารถป้องกันน้ำท่วมและ เป็นช่องทางระบายน้ำ	กองช่าง
๙.	ขุดลอกคลองโต๊ะสนวอ - พรุชะเมา ม. ๑ ต.ท่าธง อ.รามัน จ.ยะลา	เพื่อป้องกันน้ำท่วมและเป็นช่องทาง ระบายน้ำ	ขุดลอกคลอง ขนาดกว้าง ๖.๐๐ เมตร ยาว ๒,๐๐๐ เมตร ลึกเฉลี่ย ๓.๐๐ เมตร พิกัดที่ตั้งโครงการ จุดเริ่มต้น N ๐๗๖๐๔๓๓ E ๐๗๒๔๔๑๒ จุดสิ้นสุด N ๐๗๖๐๙๕๐ E ๐๗๒๔๔๗๓	-	-	๑,๕๐๐,๐๐๐ (อบจ.ยะลา/ กรมส่งเสริม)	-	-	ร้อยละ ๙๐ ของ ประชาชนในพื้นที่ ที่มีความพึงพอใจ	สามารถป้องกันน้ำท่วมและ เป็นช่องทางระบายน้ำ	กองช่าง
รวม	๙ โครงการ			๑๐,๐๐๐,๐๐๐	๑๗,๔๘๐,๐๐๐	๔,๐๐๐,๐๐๐	๒,๐๐๐,๐๐๐	๒,๕๐๐,๐๐๐			

- ๒๑๖ -

รายละเอียดโครงการพัฒนา  
แผนพัฒนาท้องถิ่น พ.ศ. ๒๕๖๖ - ๒๕๗๐  
สำหรับ องค์กรปกครองส่วนท้องถิ่นดำเนินการ  
องค์การบริหารส่วนจังหวัดยะลา

ผ. ๐๒

ก. ยุทธศาสตร์จังหวัดที่ ๓ เสริมสร้างความเข้มแข็งของเศรษฐกิจฐานราก และศักยภาพของประชาชนตามหลักปรัชญาเศรษฐกิจพอเพียง เพื่อให้มีวิถีชีวิตที่ยั่งยืน

ข. ยุทธศาสตร์การพัฒนาขององค์กรปกครองส่วนท้องถิ่นในเขตจังหวัดยะลา ยุทธศาสตร์ที่ ๑ : การส่งเสริมด้านคุณภาพชีวิต

ยุทธศาสตร์ที่ ๓ พัฒนาคุณภาพชีวิตของประชาชนทุกช่วงวัย

แผนงานสาธารณสุข

ที่	โครงการ	วัตถุประสงค์	เป้าหมาย (ผลผลิตของโครงการ)	งบประมาณและที่มา					ตัวชี้วัด (KPI)	ผลลัพธ์ที่คาดว่าจะได้รับ	หน่วยงาน รับผิดชอบหลัก
				๒๕๖๖ (บาท)	๒๕๖๗ (บาท)	๒๕๖๘ (บาท)	๒๕๖๙ (บาท)	๒๕๗๐ (บาท)			
๑.	โครงการทรมภาคีเครือข่ายสุขภาพภาคประชาชน	เพื่อเป็นเวทีแลกเปลี่ยนเรียนรู้และสร้างการมีส่วนร่วมของภาคีเครือข่ายและสนับสนุนการจัดบริการดูแลสุขภาพประชากรทุกกลุ่มวัย	แกนนำและภาคีเครือข่ายในจังหวัดยะลา	๔๐๐,๐๐๐ (อบจ.ยะลา)	๔๐๐,๐๐๐ (อบจ.ยะลา)	๔๐๐,๐๐๐ (อบจ.ยะลา)	๔๐๐,๐๐๐ (อบจ.ยะลา)	๔๐๐,๐๐๐ (อบจ.ยะลา)	จำนวนกิจกรรมที่ส่งเสริมพัฒนาศักยภาพผู้ทำหน้าที่ดูแลสุขภาพ	แกนนำสุขภาพและภาคีเครือข่ายได้มีส่วนร่วมและส่งเสริมในการพัฒนาสุขภาพในชุมชน	กองสาธารณสุข
๒.	โครงการป้องกันและเฝ้าระวังโรคติดต่อและไม่ติดต่อในพื้นที่จังหวัดยะลา	เพื่อป้องกันและเฝ้าระวังโรคติดต่อและไม่ติดต่อ	ประชาชนในพื้นที่จังหวัดยะลา	๒๐๐,๐๐๐ (อบจ.ยะลา)	๒๐๐,๐๐๐ (อบจ.ยะลา)	๒๐๐,๐๐๐ (อบจ.ยะลา)	๒๐๐,๐๐๐ (อบจ.ยะลา)	๒๐๐,๐๐๐ (อบจ.ยะลา)	จำนวนกิจกรรมการป้องกันและควบคุมโรคและการดูแลสุขภาพ	ประชาชนและชุมชนมีส่วนร่วมในการป้องกันและเฝ้าระวังโรค	กองสาธารณสุข

ที่	โครงการ	วัตถุประสงค์	เป้าหมาย (ผลผลิตของโครงการ)	งบประมาณและที่มา					ตัวชี้วัด (KPI)	ผลลัพธ์ที่คาดว่าจะได้รับ	หน่วยงาน รับผิดชอบหลัก
				๒๕๖๖ (บาท)	๒๕๖๗ (บาท)	๒๕๖๘ (บาท)	๒๕๖๙ (บาท)	๒๕๗๐ (บาท)			
๓.	โครงการณรงค์ป้องกัน ยาเสพติด	เพื่อปลูกจิตสำนึกของเด็กและเยาวชน ให้มีความรู้ ความเข้าใจและ ตระหนักถึงพิษภัยของยาเสพติด ที่มีผลต่อร่างกาย สุขภาพอนามัย และส่งผลกระทบต่อปัญหาของสังคม ตลอดจนความมั่นคงของชาติ	เด็กและเยาวชนในพื้นที่ จังหวัดยะลา	๔๐๐,๐๐๐ (อบจ.ยะลา)	๔๐๐,๐๐๐ (อบจ.ยะลา)	๔๐๐,๐๐๐ (อบจ.ยะลา)	๔๐๐,๐๐๐ (อบจ.ยะลา)	๔๐๐,๐๐๐ (อบจ.ยะลา)	จำนวนโครงการ กิจกรรมที่ส่งเสริม สนับสนุน การป้องกันและ แก้ไขปัญหายา เสพติด	เด็กและเยาวชนมีภูมิ คุ้มกันต่อการเปลี่ยนแปลง ทางสังคม มีความพร้อมทั้งด้าน ร่างกายและจิตใจ	กองสาธารณสุข
๔.	โครงการล้อมรั้ว ล้อมรัก ปลอดภัย ในวัยเรียน	เพื่อสร้างเครือข่ายในโรงเรียน ในการส่งเสริมการมีส่วนร่วม ของเด็กและเยาวชนในกิจกรรม การดำเนินงานด้านการเฝ้าระวัง ป้องกัน และแก้ไขปัญหา การท้องก่อนวัยอันควร การป้องกันโรคติดต่อทางเพศสัมพันธ์	นักเรียน นักศึกษา จากโรงเรียน และสถานศึกษา ในพื้นที่จังหวัดยะลา	๒๐๐,๐๐๐ (อบจ.ยะลา)	๒๐๐,๐๐๐ (อบจ.ยะลา)	๒๐๐,๐๐๐ (อบจ.ยะลา)	๒๐๐,๐๐๐ (อบจ.ยะลา)	๒๐๐,๐๐๐ (อบจ.ยะลา)	เด็กและเยาวชน มีความรู้ ความเข้าใจ สุขภาพะทางเพศ และอนามัย เจริญพันธุ์ มีทักษะ ชีวิตที่ดี มีความ ตระหนักถึงปัญหา การตั้งครรภ์ ไม่พร้อมก่อนวัย อันควร ปัญหาการท้องใน วัยเรียนลดลง	เด็กและเยาวชน สามารถเป็นแกนนำ ในการเฝ้าระวัง ป้องกัน และแก้ไขปัญหา การท้องก่อนวัยอันควร สถานการณ์เด็กท้อง ก่อนวัยอันควร ในสถานศึกษามีจำนวน ลดลง	สำนักปลัดฯ

ที่	โครงการ	วัตถุประสงค์	เป้าหมาย (ผลผลิตของโครงการ)	งบประมาณและที่มา					ตัวชี้วัด (KPI)	ผลลัพธ์ที่คาดว่าจะได้รับ	หน่วยงาน รับผิดชอบหลัก
				๒๕๖๖ (บาท)	๒๕๖๗ (บาท)	๒๕๖๘ (บาท)	๒๕๖๙ (บาท)	๒๕๗๐ (บาท)			
๕.	โครงการ อบจ.ห่วงใย ใส่ใจ ผู้สูงอายุ	เพื่อส่งเสริมและพัฒนาคุณภาพชีวิต ผู้สูงอายุ ด้านสุขภาพ ด้านเศรษฐกิจ ด้านการศึกษา ด้านสภาพแวดล้อม ด้านการส่งเสริมอาชีพ และด้านสังคม	ผู้สูงอายุจากศูนย์ เครือข่ายฯ อบจ.ยะลา จำนวน ๘ ศูนย์และ ผู้สูงอายุในพื้นที่ จังหวัดยะลา	๔๐๐,๐๐๐ (อบจ.ยะลา)	๔๐๐,๐๐๐ (อบจ.ยะลา)	๔๐๐,๐๐๐ (อบจ.ยะลา)	๔๐๐,๐๐๐ (อบจ.ยะลา)	๔๐๐,๐๐๐ (อบจ.ยะลา)	ผู้สูงอายุในจังหวัด ยะลา ได้รับการ พัฒนาคุณภาพ ชีวิต และได้รับ สิทธิประโยชน์ ตามกฎหมาย	ผู้สูงอายุมีคุณภาพชีวิต ที่ดีเพื่อการสูงวัย อย่างมีคุณภาพ	สำนักปลัดฯ
๖.	โครงการมหกรรม รวมพลังผู้สูงอายุ	เพื่อส่งเสริมให้ผู้สูงอายุได้รวมกลุ่ม ทำกิจกรรม สร้างเครือข่ายกลุ่ม และเพื่อให้ผู้สูงอายุ มีสุขภาพร่างกาย และจิตใจที่ดี ใช้การเล่นกีฬาที่บ้าน ให้สามารถสร้างความแข็งแรงของ ร่างกาย	ผู้สูงอายุจากศูนย์เครือข่ายฯ อบจ.ยะลา จำนวน ๘ ศูนย์ และผู้สูงอายุ ในพื้นที่จังหวัดยะลา	๒๐๐,๐๐๐ (อบจ.ยะลา)	๒๐๐,๐๐๐ (อบจ.ยะลา)	๒๐๐,๐๐๐ (อบจ.ยะลา)	๒๐๐,๐๐๐ (อบจ.ยะลา)	๒๐๐,๐๐๐ (อบจ.ยะลา)	ผู้สูงอายุมี คุณภาพ ชีวิตที่ดีขึ้น มีสุขภาพร่างกาย แข็งแรง มีพลานามัยที่ดี	ผู้สูงอายุได้รวมกลุ่ม ทำกิจกรรม สร้างเครือข่ายกลุ่ม ผู้สูงอายุ เกิดความรัก ความสามัคคี และรู้จัก คุณค่าของตนเอง	สำนักปลัดฯ
๗.	โครงการช่วยเหลือ ประชาชนขององค์กร บริหารส่วนจังหวัดยะลา	เพื่อให้ความช่วยเหลือ ประชาชนที่ได้รับ ความเดือดร้อน ด้านสาธารณสุข ด้านการพัฒนาคุณภาพชีวิต ด้านการป้องกันโรคติดต่อ	ประชาชนที่ได้รับ ความเดือดร้อน ในพื้นที่จังหวัดยะลา	๑,๕๐๐,๐๐๐ (อบจ.ยะลา)	๑,๕๐๐,๐๐๐ (อบจ.ยะลา)	๑,๕๐๐,๐๐๐ (อบจ.ยะลา)	๑,๕๐๐,๐๐๐ (อบจ.ยะลา)	๑,๕๐๐,๐๐๐ (อบจ.ยะลา)	ประชาชนที่ประสบ ความเดือดร้อน ได้รับความช่วย เหลือตามอำนาจ หน้าที่ของ อบจ.	การช่วยเหลือประชาชน ของ อบจ.ยะลา เป็นไปอย่างมี สิทธิภาพ และประสิทธิผล	สำนักปลัดฯ

ที่	โครงการ	วัตถุประสงค์	เป้าหมาย (ผลผลิตของโครงการ)	งบประมาณและที่มา					ตัวชี้วัด (KPI)	ผลลัพธ์ที่คาดว่าจะได้รับ	หน่วยงาน รับผิดชอบหลัก
				๒๕๖๖ (บาท)	๒๕๖๗ (บาท)	๒๕๖๘ (บาท)	๒๕๖๙ (บาท)	๒๕๗๐ (บาท)			
๘.	โครงการส่งเสริมและพัฒนาทักษะอาชีพให้แก่ผู้ด้อยโอกาส	เพื่อส่งเสริมและพัฒนาคุณภาพชีวิตผู้ด้อยโอกาสในจังหวัดยะลา	ประชาชนผู้ด้อยโอกาสในพื้นที่จังหวัดยะลา	๓๐๐,๐๐๐ (อบจ.ยะลา)	๓๐๐,๐๐๐ (อบจ.ยะลา)	๓๐๐,๐๐๐ (อบจ.ยะลา)	๓๐๐,๐๐๐ (อบจ.ยะลา)	๓๐๐,๐๐๐ (อบจ.ยะลา)	ประชาชนผู้ด้อยโอกาสสามารถนำความรู้ไปต่อยอดสร้างรายได้ให้กับตนเอง	ผู้ด้อยโอกาสในจังหวัดยะลา มีคุณภาพชีวิตที่ดีขึ้น	สำนักปลัดฯ
๙.	โครงการถนนวัฒนธรรม ภูมิปัญญาผู้สูงอายุ	เพื่อส่งเสริมภูมิปัญญาผู้สูงอายุ และรักษาขนบธรรมเนียม ประเพณี และวัฒนธรรมอันดีงาม	ผู้สูงอายุจากศูนย์เครือข่ายฯ อบจ.ยะลา จำนวน ๘ ศูนย์ และผู้สูงอายุในพื้นที่จังหวัดยะลา ผู้สูงอายุที่ขึ้นทะเบียนคลังปัญญาผู้สูงอายุจังหวัดยะลา	๒๐๐,๐๐๐ (อบจ.ยะลา)	๒๐๐,๐๐๐ (อบจ.ยะลา)	๒๐๐,๐๐๐ (อบจ.ยะลา)	๒๐๐,๐๐๐ (อบจ.ยะลา)	๒๐๐,๐๐๐ (อบจ.ยะลา)	ภูมิปัญญาผู้สูงอายุได้รับการสืบสานและถ่ายทอดความรู้ให้กับเยาวชน	ผู้สูงอายุได้นำประสบการณ์และภูมิปัญญาถ่ายทอดให้กับเยาวชน	สำนักปลัดฯ
๑๐.	โครงการพัฒนาทักษะเพิ่มศักยภาพฝึกอาชีพให้คนพิการ	เพื่อพัฒนาคุณภาพชีวิตคนพิการให้เกิดทักษะการฝึกอาชีพ เพื่อสร้างงานสร้างรายได้ สามารถพึ่งพาตนเองได้ พร้อมเป็นต้นแบบการพัฒนาคุณภาพคนพิการในพื้นที่อื่นต่อไป	คนพิการทั้ง ๗ ประเภท ในพื้นที่ ๘ อำเภอ ของจังหวัดยะลา	๓๐๐,๐๐๐ (อบจ.ยะลา)	๓๐๐,๐๐๐ (อบจ.ยะลา)	๓๐๐,๐๐๐ (อบจ.ยะลา)	๓๐๐,๐๐๐ (อบจ.ยะลา)	๓๐๐,๐๐๐ (อบจ.ยะลา)	ร้อยละ ๘๐ ของผู้เข้าร่วมโครงการ ได้รับ การพัฒนาศักยภาพ ในด้านการประกอบอาชีพ	ผู้เข้าร่วมโครงการ มีอาชีพมีรายได้ สามารถพึ่งพาตนเองได้	สำนักปลัดฯ

ที่	โครงการ	วัตถุประสงค์	เป้าหมาย (ผลผลิตของโครงการ)	งบประมาณและที่มา					ตัวชี้วัด (KPI)	ผลลัพธ์ที่คาดว่าจะได้รับ	หน่วยงาน รับผิดชอบหลัก
				๒๕๖๖ (บาท)	๒๕๖๗ (บาท)	๒๕๖๘ (บาท)	๒๕๖๙ (บาท)	๒๕๗๐ (บาท)			
๑๑.	โครงการสานรัก สานสัมพันธ์ ครอบครัวยุคใหม่	เพื่อสร้างความตระหนักถึงคุณค่าและความสำคัญของสถาบันครอบครัวของประชาชนในพื้นที่	สมาชิกครอบครัวใน ๘ อำเภอของจังหวัดยะลา	๓๕๐,๐๐๐ (อบจ.ยะลา)	๓๕๐,๐๐๐ (อบจ.ยะลา)	๓๕๐,๐๐๐ (อบจ.ยะลา)	๓๕๐,๐๐๐ (อบจ.ยะลา)	๓๕๐,๐๐๐ (อบจ.ยะลา)	ร้อยละ ๘๐ ของผู้เข้าร่วมโครงการ ได้รับการพัฒนาและเสริมสร้างครอบครัวให้อบอุ่น รายได้ให้กับตนเอง	ผู้เข้าร่วมโครงการตระหนักถึงความสำคัญของครอบครัวสามารถสร้างครอบครัวให้อบอุ่นและเข้มแข็ง	สำนักปลัดฯ
๑๒.	โครงการเพิ่มทักษะชีวิต พิชิตยาเสพติด โดยชุมชนมีส่วนร่วม	เพื่อให้เยาวชนและผู้นำชุมชนมีความรู้และมีทักษะการใช้ชีวิตและการบริหารจัดการโดยชุมชนมีส่วนร่วม	กลุ่มเยาวชนกลุ่มเสี่ยงและผู้นำชุมชน จำนวน ๑๐๐ คน	๓๐๐,๐๐๐ (อบจ.ยะลา)	๓๐๐,๐๐๐ (อบจ.ยะลา)	๓๐๐,๐๐๐ (อบจ.ยะลา)	๓๐๐,๐๐๐ (อบจ.ยะลา)	๓๐๐,๐๐๐ (อบจ.ยะลา)	ร้อยละ ๘๐ ของกลุ่มเป้าหมายมีทักษะการใช้ชีวิตที่ห่างไกลยาเสพติด โดยชุมชนมีส่วนร่วม	อัตราการติดยาเสพติดของเยาวชนในชุมชนลดลง	กองสาธารณสุข
๑๓.	มหกรรมต้านภัยยาเสพติด	เพื่อส่งเสริมให้ทุกภาคส่วนเกิดความตระหนักและเห็นความสำคัญของการป้องกันและแก้ไขปัญหาเสพติด ตลอดจนเข้ามามีส่วนร่วมแสดงพลังต่อต้านยาเสพติด	เยาวชน ประชาชน และกลุ่มภาคีเครือข่าย จำนวน ๑๐๐๐ คน	๓๕๐,๐๐๐ (อบจ.ยะลา)	๓๕๐,๐๐๐ (อบจ.ยะลา)	๓๕๐,๐๐๐ (อบจ.ยะลา)	๓๕๐,๐๐๐ (อบจ.ยะลา)	๓๕๐,๐๐๐ (อบจ.ยะลา)	ร้อยละ ๘๐ ของกลุ่มเป้าหมายเกิดความตระหนักและร่วมแสดงพลังต่อต้านยาเสพติด	เกิดภาคีเครือข่ายด้านการต่อต้านยาเสพติด	กองสาธารณสุข



ที่	โครงการ	วัตถุประสงค์	เป้าหมาย (ผลผลิตของโครงการ)	งบประมาณและที่มา					ตัวชี้วัด (KPI)	ผลลัพธ์ที่คาดว่าจะได้รับ	หน่วยงาน รับผิดชอบหลัก
				๒๕๖๖ (บาท)	๒๕๖๗ (บาท)	๒๕๖๘ (บาท)	๒๕๖๙ (บาท)	๒๕๗๐ (บาท)			
๑๔.	โครงการอบรมเชิงปฏิบัติการ เฝ้าระวังและป้องกันโรคติดต่อ เพื่อป้องกันและลดการแพร่ ระบาดของโรคติดต่อในพื้นที่ จังหวัดยะลา	เพื่อส่งเสริมให้ความรู้ในเรื่อง การเฝ้าระวัง การป้องกันโรค ทั้งโรคติดต่อ และโรคไม่ติดต่อ และลดการแพร่ระบาดของโรคติดต่อ	กลุ่ม อสม /ประชาชน /ภาคีเครือข่าย ด้านการดูแลสุขภาพ จำนวน ๑๐๐ คน	๓๐๐,๐๐๐ (อบจ.ยะลา)	๓๐๐,๐๐๐ (อบจ.ยะลา)	๓๐๐,๐๐๐ (อบจ.ยะลา)	๓๐๐,๐๐๐ (อบจ.ยะลา)	๓๐๐,๐๐๐ (อบจ.ยะลา)	ร้อยละ ๘๐ ของ กลุ่มเป้าหมาย มีความรู้เพิ่มขึ้น และสามารถดูแล สุขภาพของตนเอง และคนในชุมชนได้	อัตราการป่วยของ ประชาชนจากโรค ติดต่อและไม่ติดต่อ ลดลง	กองสาธารณสุข
๑๕.	โครงการพัฒนาศักยภาพ อสม และผู้ทำหน้าที่ดูแลสุขภาพ ของชุมชน	เพื่อพัฒนาศักยภาพและยกระดับ อสม.ให้มีความรู้ด้านการดูแลสุขภาพ คนในชุมชน ตลอดจนการใช้สื่อ/ เทคโนโลยีต่างๆ ที่เกี่ยวข้อง ด้านการบริหารจัดการสุขภาพ	อสม.ในจังหวัดยะลา จำนวน ๒๐๐ คน	๔๐๐,๐๐๐ (อบจ.ยะลา)	๔๐๐,๐๐๐ (อบจ.ยะลา)	๔๐๐,๐๐๐ (อบจ.ยะลา)	๔๐๐,๐๐๐ (อบจ.ยะลา)	๔๐๐,๐๐๐ (อบจ.ยะลา)	ร้อยละ ๘๐ ของ กลุ่มเป้าหมาย มีความรู้ด้านการดูแล สุขภาพคนในชุมชน ฯลฯ	ประชาชนในชุมชน มีสุขภาพที่ดี และมีทักษะ การดูแลตนเอง	กองสาธารณสุข

ที่	โครงการ	วัตถุประสงค์	เป้าหมาย (ผลผลิตของโครงการ)	งบประมาณและที่มา					ตัวชี้วัด (KPI)	ผลลัพธ์ที่คาดว่าจะได้รับ	หน่วยงาน รับผิดชอบหลัก
				๒๕๖๖ (บาท)	๒๕๖๗ (บาท)	๒๕๖๘ (บาท)	๒๕๖๙ (บาท)	๒๕๗๐ (บาท)			
๑๖.	ป้องกันและแก้ไขปัญหายาเสพติด (อุดหนุนตำรวจภูธรจังหวัดยะลา)	๑. เพื่อเฝ้าระวังปัญหายาเสพติดในระดับพื้นที่ และยุติสถานการณ์แพร่ระบาดของยาเสพติดลดปัญหา กลุ่มเด็กและเยาวชนเข้าไปยุ่งเกี่ยวกับยาเสพติด ๒. เพื่อตรวจหาสารเสพติดในกลุ่มนักเรียน กลุ่มเยาวชน และกลุ่มอื่นๆ ที่อาจใช้สารเสพติด ๓. เพื่อค้นหาผู้เสพหรือผู้ติดยาที่เหลื่อมอยู่ในพื้นที่ และนำไปบำบัดรักษาฟื้นฟูสมรรถภาพอย่างเป็นระบบและต่อเนื่อง ๔. เพื่อสืบสวนขยายผลถึงตัวการที่เกี่ยวข้องกับการค้ายาเสพติด	๑. เด็ก เยาวชน และ หมู่บ้าน/ชุมชน สถานศึกษา สถานบริการ โรงงาน สถานประกอบการ หอพัก บ้านเช่า และพื้นที่เสี่ยงอื่นๆ ทุกพื้นที่ในเขตจังหวัดยะลา	๒,๒๐๐,๐๐๐ (อบจ.ยะลา)	๒,๒๐๐,๐๐๐ (อบจ.ยะลา)	๒,๒๐๐,๐๐๐ (อบจ.ยะลา)	๒,๒๐๐,๐๐๐ (อบจ.ยะลา)	๒,๒๐๐,๐๐๐ (อบจ.ยะลา)	สามารถเฝ้าระวังและป้องกันปัญหา ยาเสพติด	๑. สามารถเฝ้าระวังและป้องกันปัญหา ยาเสพติดอย่างมีประสิทธิภาพ ๒. ป้องกันมิให้ปัญหา ยาเสพติดเข้ามาแพร่ระบาดในหมู่บ้าน/ชุมชน ในสถานศึกษาสถานประกอบการต่างๆ ๓. ผู้นำชุมชน ผู้นำศาสนา ผู้ประสานงาน หน่วยงานภาครัฐ ภาคเอกชน ตลอดจนมวลชนมีการเฝ้าระวังปัญหา ยาเสพติด ในเขตหมู่บ้านและชุมชนของตนเองได้อย่างมีประสิทธิภาพ	สำนักปลัด ฯ
รวม	๑๖ โครงการ			๘,๐๐๐,๐๐๐	๘,๐๐๐,๐๐๐	๘,๐๐๐,๐๐๐	๘,๐๐๐,๐๐๐	๘,๐๐๐,๐๐๐			

รายละเอียดโครงการพัฒนา  
แผนพัฒนาท้องถิ่น พ.ศ. ๒๕๖๖ - ๒๕๗๐  
สำหรับ องค์กรปกครองส่วนท้องถิ่นดำเนินการ  
องค์การบริหารส่วนจังหวัดยะลา

ผ. ๐๒

ก. ยุทธศาสตร์จังหวัดที่ ๔ ระดมภาคีทุกภาคส่วนร่วมเสริมสร้างความสงบ สันติสุข และความมั่นคง

ข. ยุทธศาสตร์การพัฒนาขององค์กรปกครองส่วนท้องถิ่นในเขตจังหวัดยะลา ยุทธศาสตร์ที่ ๑ : การส่งเสริมด้านคุณภาพชีวิต

ยุทธศาสตร์ที่ ๓ พัฒนาคุณภาพชีวิตของประชาชนทุกช่วงวัย

แผนงานการรักษาความสงบภายใน

ที่	โครงการ	วัตถุประสงค์	เป้าหมาย (ผลผลิตของโครงการ)	งบประมาณและที่มา					ตัวชี้วัด (KPI)	ผลลัพธ์ที่คาดว่าจะได้รับ	หน่วยงาน รับผิดชอบหลัก
				๒๕๖๖ (บาท)	๒๕๖๗ (บาท)	๒๕๖๘ (บาท)	๒๕๖๙ (บาท)	๒๕๗๐ (บาท)			
๑.	เสริมสร้างการป้องกันและ บรรเทาสาธารณภัย - ฝึกอบรมการป้องกันและ ระงับอัคคีภัย - ฝึกซ้อมแผนช่วยเหลือการป้องกัน บรรเทาภัยพิบัติ ทางบกและทางน้ำ - ฝึกอบรมบุคลากรที่ปฏิบัติงาน กู้ชีพ - กู้ภัย ระดับพื้นฐานและ ระดับสูง	๑. เพื่อให้ประชาชน เจ้าหน้าที่และ อาสาสมัคร ศชอ.อบจ.ยะลา รวมทั้ง เครือข่าย อปพร. ของ อปท.ในพื้นที่ ระดับอำเภอรวมทั้งเครือข่าย จ.ยะลา มีความรู้ในการป้องกันตนเอง และช่วยเหลือชุมชนอย่างถูกต้อง เมื่อเกิดภัยพิบัติ ๒. รวมถึงเฉลิมพระเกียรติ พระมหากษัตริย์ฯ และ พระบรมวงศานุวงศ์ ๓. เพื่อให้บุคลากรที่ปฏิบัติงาน กู้ชีพ - กู้ภัย ระดับสูงและระดับพื้นฐาน มีความรู้ในการป้องกันตนเอง ช่วยเหลือชุมชนอย่างถูกต้อง เมื่อเกิดภัยพิบัติ	๑. ประชาชน เจ้าหน้าที่และ อาสาสมัคร ศชอ.อบจ.ยะลา ระดับอำเภอรวมทั้งเครือข่าย อปพร.ส่วนราชการ องค์กรการกุศล และอปท. ในพื้นที่จังหวัดยะลา ๒. บุคลากรที่ปฏิบัติงาน กู้ชีพ - กู้ภัย ทุกระดับในพื้นที่ จังหวัดยะลา	๓๐๐,๐๐๐ (อบจ.ยะลา)	๓๐๐,๐๐๐ (อบจ.ยะลา)	๓๐๐,๐๐๐ (อบจ.ยะลา)	๓๐๐,๐๐๐ (อบจ.ยะลา)	๓๐๐,๐๐๐ (อบจ.ยะลา)	ร้อยละ ๘๐ ของ ผู้ที่เข้าร่วมโครงการ มีความพึงพอใจ	๑. ผู้ผ่านการฝึกอบรม สามารถนำไปปฏิบัติและ ให้การช่วยเหลือ ผู้ประสบภัย ได้อย่างปลอดภัย ๒. เกิดพลังในการปกป้อง สถาบันสำคัญของชาติ โดยเฉพาะสถาบัน พระมหากษัตริย์	สำนักปลัดฯ

ที่	โครงการ	วัตถุประสงค์	เป้าหมาย (ผลผลิตของโครงการ)	งบประมาณและที่มา					ตัวชี้วัด (KPI)	ผลลัพธ์ที่คาดว่าจะได้รับ	หน่วยงาน รับผิดชอบหลัก
				๒๕๖๖ (บาท)	๒๕๖๗ (บาท)	๒๕๖๘ (บาท)	๒๕๖๙ (บาท)	๒๕๗๐ (บาท)			
๒.	จัดตั้งศูนย์รับแจ้งเหตุและ สั่งการแพทย์ฉุกเฉิน จังหวัดยะลา	เพื่อเป็นหน่วยงานกลางติดต่อ ประสานงานและการบริหารจัดการ ผู้ป่วยฉุกเฉินก่อนถึงโรงพยาบาล	ประชาชนในพื้นที่ จังหวัดยะลา	๑,๐๐๐,๐๐๐ (อบจ.ยะลา)	๑,๐๐๐,๐๐๐ (อบจ.ยะลา)	๑,๐๐๐,๐๐๐ (อบจ.ยะลา)	๑,๐๐๐,๐๐๐ (อบจ.ยะลา)	๑,๐๐๐,๐๐๐ (อบจ.ยะลา)	ระดับความสำเร็จ ของการจัดตั้งศูนย์ รับแจ้งเหตุและสั่ง การแพทย์ ฉุกเฉินจังหวัดยะลา	เป็นศูนย์กลางการประสาน งานรับแจ้งเหตุและสั่งการ ในการช่วยเหลือประชาชน ผู้ประสบอุบัติเหตุหรือเจ็บ ป่วยฉุกเฉิน ให้ได้รับ ช่วยเหลืออย่างถูกต้อง รวดเร็ว ครอบคลุมพื้นที่ จังหวัดยะลา ช่วยเหลืออย่างถูกต้อง รวดเร็ว ครอบคลุมพื้นที่ จังหวัดยะลา	กองสาธารณสุข
๓.	เสริมสร้างศักยภาพเครือข่าย อาสาฉุกเฉินทางการแพทย์	เพื่อพัฒนาศักยภาพเครือข่าย อาสาสมัครฉุกเฉินทางการแพทย์ จังหวัดยะลา	อาสาสมัครฉุกเฉิน ทางแพทย์มีความรู้ ความเข้าใจการช่วยเหลือ ประชาชนผู้ประสบ อุบัติเหตุ หรือเจ็บป่วย ฉุกเฉินให้ได้รับความ ช่วยเหลืออย่างถูกต้อง รวดเร็ว	๕๐๐,๐๐๐ (อบจ.ยะลา)	๕๐๐,๐๐๐ (อบจ.ยะลา)	๕๐๐,๐๐๐ (อบจ.ยะลา)	๕๐๐,๐๐๐ (อบจ.ยะลา)	๕๐๐,๐๐๐ (อบจ.ยะลา)	ความพึงพอใจของ ของผู้เข้าร่วมโครง การแพทย์ เกินกว่า	ประชาชนได้รับการช่วย จากอาสาสมัครฉุกเฉิน ทางแพทย์อย่างถูกต้อง รวดเร็ว	กองสาธารณสุข
รวม	๓ โครงการ			๑,๘๐๐,๐๐๐	๑,๘๐๐,๐๐๐	๑,๘๐๐,๐๐๐	๑,๘๐๐,๐๐๐	๑,๘๐๐,๐๐๐			

รายละเอียดโครงการพัฒนา  
แผนพัฒนาท้องถิ่น พ.ศ. ๒๕๖๖ - ๒๕๗๐  
สำหรับ องค์กรปกครองส่วนท้องถิ่นดำเนินการ  
องค์การบริหารส่วนจังหวัดยะลา

ผ. ๐๒

ก. ยุทธศาสตร์จังหวัดที่ ๔ ระดมภาคีทุกภาคส่วนร่วมเสริมสร้างความสงบ สันติสุข และความมั่นคง

ข. ยุทธศาสตร์การพัฒนาขององค์กรปกครองส่วนท้องถิ่นในเขตจังหวัดยะลา ยุทธศาสตร์ที่ ๑ : การส่งเสริมด้านคุณภาพชีวิต

ยุทธศาสตร์ที่ ๓ พัฒนาคุณภาพชีวิตของประชาชนทุกช่วงวัย

แผนงานเคหะและชุมชน

ที่	โครงการ	วัตถุประสงค์	เป้าหมาย (ผลผลิตของโครงการ)	งบประมาณและที่มา					ตัวชี้วัด (KPI)	ผลลัพธ์ที่คาดว่าจะได้รับ	หน่วยงาน รับผิดชอบหลัก
				๒๕๖๖ (บาท)	๒๕๖๗ (บาท)	๒๕๖๘ (บาท)	๒๕๖๙ (บาท)	๒๕๗๐ (บาท)			
๑.	สนับสนุนการจัดการขยะอันตรายจากชุมชนจังหวัดยะลา	เพื่อรวบรวมขยะอันตรายชุมชนจากพื้นที่อบต./เทศบาล ส่งไปกำจัดและสนับสนุนการจัดการขยะอันตรายจากชุมชนจังหวัดยะลาให้มีประสิทธิภาพ	องค์กรปกครองส่วนท้องถิ่นในจังหวัดยะลา มีการจัดการขยะอันตรายจากชุมชนที่มีประสิทธิภาพ	๔๐๐,๐๐๐ (อบจ.ยะลา)	๔๐๐,๐๐๐ (อบจ.ยะลา)	๔๐๐,๐๐๐ (อบจ.ยะลา)	๔๐๐,๐๐๐ (อบจ.ยะลา)	๔๐๐,๐๐๐ (อบจ.ยะลา)	ขยะอันตรายจากชุมชนจังหวัดยะลา ถูกรวบรวมส่งไปกำจัดอย่างถูกต้องไม่น้อยกว่า ๓ ตัน	๑.ขยะอันตรายจากชุมชนถูกนำไปกำจัดอย่างถูกต้องตามหลักวิชาการ ๒. เกิดการจัดการขยะอันตรายจากชุมชนที่มีประสิทธิภาพ	กองสาธารณสุข
๒.	ศึกษาความเป็นไปได้การจัดตั้งศูนย์การจัดการขยะอันตรายจากชุมชนแบบครบวงจรจังหวัดยะลา	เพื่อศึกษาความเป็นไปได้การจัดตั้งศูนย์การจัดการขยะอันตรายจากชุมชนแบบครบวงจรจังหวัดยะลา	จัดตั้งศูนย์การจัดการขยะอันตรายจากชุมชนจังหวัดยะลาแบบครบวงจร	๔๐๐,๐๐๐ (อบจ.ยะลา)	๔๐๐,๐๐๐ (อบจ.ยะลา)	๔๐๐,๐๐๐ (อบจ.ยะลา)	๔๐๐,๐๐๐ (อบจ.ยะลา)	๔๐๐,๐๐๐ (อบจ.ยะลา)	รายงานผลการศึกษารายงาน ๑ เล่ม	๑.สามารถใช้เป็นรูปแบบการจัดการขยะอันตรายจากชุมชนได้อย่างมีประสิทธิภาพ ๒. สามารถใช้เป็นแนวทางวิเคราะห์การลงทุนได้	กองสาธารณสุข
รวม	๒ โครงการ			๘๐๐,๐๐๐	๘๐๐,๐๐๐	๘๐๐,๐๐๐	๘๐๐,๐๐๐	๘๐๐,๐๐๐			



รายละเอียดโครงการพัฒนา  
แผนพัฒนาท้องถิ่น พ.ศ. ๒๕๖๖ - ๒๕๗๐  
สำหรับ องค์กรปกครองส่วนท้องถิ่นดำเนินการ  
องค์การบริหารส่วนจังหวัดยะลา

ก. ยุทธศาสตร์จังหวัดที่ ๔ การระดมภาคีทุกภาคส่วนร่วมเสริมสร้างยะลาสันติสุขที่ยั่งยืน

ข. ยุทธศาสตร์การพัฒนาขององค์กรปกครองส่วนท้องถิ่นในเขตจังหวัดยะลา ยุทธศาสตร์ที่ ๑ : การส่งเสริมด้านคุณภาพชีวิต

ยุทธศาสตร์ที่ ๓ การพัฒนาคุณภาพชีวิตของประชาชนทุกช่วงวัย

แผนงานอุตสาหกรรมและการโยธา

ที่	โครงการ	วัตถุประสงค์	เป้าหมาย (ผลผลิตของโครงการ)	งบประมาณและที่มา					ตัวชี้วัด (KPI)	ผลลัพธ์ที่คาดว่าจะได้รับ	หน่วยงาน รับผิดชอบหลัก
				๒๕๖๖ (บาท)	๒๕๖๗ (บาท)	๒๕๖๘ (บาท)	๒๕๖๙ (บาท)	๒๕๗๐ (บาท)			
๑.	งานอำนวยความสะดวกภัยบริเวณหน้าโรงเรียน	เพื่อลดอุบัติเหตุบนท้องถนนบริเวณหน้าโรงเรียน ที่มีที่ตั้งอยู่ในสายทางถนนที่อยู่ในความรับผิดชอบของ อบจ.ยะลา	ถนนที่ที่อยู่ในความรับผิดชอบ ของ องค์การบริหารส่วนจังหวัดยะลา	๗,๐๐๐,๐๐๐ ๕ โรงเรียน (อบจ.ยะลา/ กรมส่งเสริมฯ)	๗,๐๐๐,๐๐๐ ๕ โรงเรียน (อบจ.ยะลา/ กรมส่งเสริมฯ)	๗,๐๐๐,๐๐๐ ๕ โรงเรียน (อบจ.ยะลา/ กรมส่งเสริมฯ)	๗,๐๐๐,๐๐๐ ๕ โรงเรียน (อบจ.ยะลา/ กรมส่งเสริมฯ)	๗,๐๐๐,๐๐๐ ๕ โรงเรียน (อบจ.ยะลา/ กรมส่งเสริมฯ)	ร้อยละ ๙๐ ของประชาชนในพื้นที่และพื้นที่ใกล้เคียงได้ใช้ประโยชน์	การคมนาคมสะดวกและลดอุบัติเหตุ	กองช่าง
๒.	ก่อสร้างอาคารอเนกประสงค์ คสล. ๒ ชั้น ณ เทศบาลตำบลลำใหม่ หมู่ที่ ๑ ตำบลลำใหม่ อำเภอเมืองยะลา จังหวัดยะลา	เพื่อใช้เป็นศูนย์รวมและสถานที่ในการจัดกิจกรรมต่างๆ ของชุมชน	อาคารอเนกประสงค์ คสล. ๒ ชั้น ขนาดกว้าง ๑๒.๐๐ ม. ยาว ๒๕.๐๐ ม.	๓,๐๐๐,๐๐๐ (อบจ.ยะลา)	-	-	-	-	- อาคารอเนกประสงค์ คสล.อาคาร ๒ ชั้น จำนวน ๑ หลัง ตามแบบที่ อบจ.ยะลา กำหนด - ร้อยละ ๘๐ ของกิจกรรมของชุมชน ใช้อาคารเป็นสถานที่ในการจัดกิจกรรมได้ใช้ประโยชน์	ราษฎรในตำบลและตำบลใกล้เคียงใช้เป็นห้องประชุมสัมมนาและเป็นศูนย์กลางในการใช้ประโยชน์ในการจัดทำกิจกรรมต่าง ๆ ร่วมกัน	กองช่าง

ที่	โครงการ	วัตถุประสงค์	เป้าหมาย (ผลผลิตของโครงการ)	งบประมาณและที่มา					ตัวชี้วัด (KPI)	ผลลัพธ์ที่คาดว่าจะได้รับ	หน่วยงาน รับผิดชอบหลัก
				๒๕๖๖ (บาท)	๒๕๖๗ (บาท)	๒๕๖๘ (บาท)	๒๕๖๙ (บาท)	๒๕๗๐ (บาท)			
๓.	ก่อสร้างอาคารอเนกประสงค์ คสล. ๒ ชั้น บ้านธารมะลิ หมู่ที่ ๔ ตำบลอัยเยอร์เวง อำเภอเบตง จังหวัดยะลา	เพื่อใช้เป็นศูนย์รวมและสถานที่ ในการจัดกิจกรรมต่างๆ ของชุมชน	อาคารอเนกประสงค์ คสล. อาคาร ๒ ชั้น ขนาดกว้าง ๖.๐๐ ม. ยาว ๒๐.๐๐ ม. หรือพื้นที่ไม่น้อยกว่า ๒๕๒ ตารางเมตร	๒,๘๐๐,๐๐๐ (อบจ.ยะลา)	-	-	-	-	- อาคารอเนกประสงค์ คสล.อาคาร ๒ ชั้น จำนวน ๑ หลัง ตามแบบที่ อบจ.ยะลา กำหนด - ร้อยละ ๘๐ ของ กิจกรรมของชุมชน ใช้อาคารเป็นสถานที่ ในการจัดกิจกรรม ได้ใช้ประโยชน์	ราษฎรในตำบลและตำบล ใกล้เคียงใช้เป็นห้องประชุม สัมมนาและเป็นศูนย์กลาง ในการใช้ประโยชน์ในการ จัดทำกิจกรรมต่าง ๆ ร่วมกัน	กองช่าง
๔.	ก่อสร้างอาคารอเนกประสงค์ คสล. ๒ ชั้น บ้านรั้วตะวัน หมู่ที่ ๗ ตำบลบุดี อำเภอเมืองยะลา จังหวัดยะลา	เพื่อใช้เป็นศูนย์รวมและสถานที่ ในการจัดกิจกรรมต่างๆ ของชุมชน	อาคารอเนกประสงค์ คสล. อาคาร ๒ ชั้น ขนาดกว้าง ๖.๐๐ ม. ยาว ๒๐.๐๐ ม. หรือพื้นที่ไม่น้อยกว่า ๒๕๒ ตารางเมตร	๒,๘๐๐,๐๐๐ (อบจ.ยะลา)	-	-	-	-	- อาคารอเนกประสงค์ คสล.อาคาร ๒ ชั้น จำนวน ๑ หลัง ตามแบบที่ อบจ.ยะลา กำหนด - ร้อยละ ๘๐ ของ กิจกรรมของชุมชน ใช้อาคารเป็นสถานที่ ในการจัดกิจกรรม ได้ใช้ประโยชน์	ราษฎรในตำบลและตำบล ใกล้เคียงใช้เป็นห้องประชุม สัมมนาและเป็นศูนย์กลาง ในการใช้ประโยชน์ในการ จัดทำกิจกรรมต่าง ๆ ร่วมกัน	กองช่าง



ที่	โครงการ	วัตถุประสงค์	เป้าหมาย (ผลผลิตของโครงการ)	งบประมาณและที่มา					ตัวชี้วัด (KPI)	ผลลัพธ์ที่คาดว่าจะได้รับ	หน่วยงาน รับผิดชอบหลัก
				๒๕๖๖ (บาท)	๒๕๖๗ (บาท)	๒๕๖๘ (บาท)	๒๕๖๙ (บาท)	๒๕๗๐ (บาท)			
๕.	ปรับปรุง / ซ่อมแซม อาคารอเนกประสงค์	เพื่อให้อาคาร มีความ คงทน และใช้งาน ได้อย่างปลอดภัย ให้มีสภาพดียิ่งขึ้น	๑. อาคารอเนกประสงค์ บ้านซีเซะ ต.ยะหา อ.ยะหา จ.ยะลา ๒. อาคารอเนกประสงค์ บ้านกาลอ ต.กาลอ อ.รามัน จ.ยะลา ๓. อาคารอเนกประสงค์ บ้านบาตูปูเต๊ะ ต.ลิดล อ.เมืองยะลา จ.ยะลา ๔. อาคารอเนกประสงค์ บ้านป่าหวัง ต.บันนังสตา อ.บันนังสตา จ.ยะลา ๕. อาคารอเนกประสงค์ บ้านกุนงจองนอง ต.เบตง อ.เบตง จ.ยะลา	๑,๕๐๐,๐๐๐ (อบจ.ยะลา) ๑,๕๐๐,๐๐๐ (อบจ.ยะลา) ๑,๕๐๐,๐๐๐ (อบจ.ยะลา) ๑,๕๐๐,๐๐๐ (อบจ.ยะลา) ๑,๕๐๐,๐๐๐ (อบจ.ยะลา)	- - - - -	- - - - -	- - - - -	- - - - -	ร้อยละ ๙๐ ของ ประชาชนในพื้นที่ มีความพึงพอใจ	อาคารมีความคงทน และใช้งานได้อย่างปลอดภัย มีสภาพดี	กองช่าง
รวม	๕ โครงการ			๒๓,๑๐๐,๐๐๐	๗,๐๐๐,๐๐๐	๗,๐๐๐,๐๐๐	๗,๐๐๐,๐๐๐	๗,๐๐๐,๐๐๐			

รายละเอียดโครงการพัฒนา  
แผนพัฒนาท้องถิ่น พ.ศ. ๒๕๖๖ - ๒๕๗๐  
สำหรับ องค์กรปกครองส่วนท้องถิ่นดำเนินการ  
องค์การบริหารส่วนจังหวัดยะลา

ก. ยุทธศาสตร์จังหวัดที่ ๒ ส่งเสริมและการพัฒนาการท่องเที่ยวและบริการที่เน้นคุณค่า และความยั่งยืนเชื่อมโยงชุมชนและท้องถิ่น

ข. ยุทธศาสตร์การพัฒนาขององค์กรปกครองส่วนท้องถิ่นในเขตจังหวัดยะลา ยุทธศาสตร์ที่ ๑ : การส่งเสริมด้านคุณภาพชีวิต

ยุทธศาสตร์ที่ ๓ การพัฒนาคุณภาพชีวิตของประชาชนทุกช่วงวัย

แผนงานการเกษตร

ที่	โครงการ	วัตถุประสงค์	เป้าหมาย (ผลผลิตของโครงการ)	งบประมาณและที่มา					ตัวชี้วัด (KPI)	ผลลัพธ์ที่คาดว่าจะได้รับ	หน่วยงาน รับผิดชอบหลัก
				๒๕๖๖ (บาท)	๒๕๖๗ (บาท)	๒๕๖๘ (บาท)	๒๕๖๙ (บาท)	๒๕๗๐ (บาท)			
๑.	การสร้างฝายชะลอน้ำ และปลูกป่าต้นน้ำ (ฝายแม้ว)	๑. เพื่อกักเก็บน้ำและป้องกันน้ำท่วม ๒. เพื่อเป็นแนวป้องกันไฟป่า ๓. เพื่อลดการพังทลายของหน้าดิน และลดความรุนแรงของกระแสน้ำ	ในพื้นที่จังหวัดยะลา	๒๐๐,๐๐๐ (อบจ.ยะลา)	๒๐๐,๐๐๐ (อบจ.ยะลา)	๒๐๐,๐๐๐ (อบจ.ยะลา)	๒๐๐,๐๐๐ (อบจ.ยะลา)	๒๐๐,๐๐๐ (อบจ.ยะลา)	ร้อยละ ๗๕ ของ ผู้เข้าร่วมโครงการ ตระหนักถึง ความสำคัญของ ทรัพยากรธรรมชาติ และสิ่งแวดล้อม	๑. ช่วยลดการพังทลาย ของดินและลดความ รุนแรงของกระแสน้ำ ๒. เป็นการนำแนว พระราชดำริมาประยุกต์ใช้ ให้เกิดป่าที่มีความ อุดมสมบูรณ์ ๓. สามารถกักเก็บน้ำไว้ใช้ เพื่อการดำรงชีพของมนุษย์ และสัตว์ป่า	สำนักปลัดฯ

ที่	โครงการ	วัตถุประสงค์	เป้าหมาย (ผลผลิตของโครงการ)	งบประมาณและที่มา					ตัวชี้วัด (KPI)	ผลลัพธ์ที่คาดว่าจะได้รับ	หน่วยงาน รับผิดชอบหลัก
				๒๕๖๖ (บาท)	๒๕๖๗ (บาท)	๒๕๖๘ (บาท)	๒๕๖๙ (บาท)	๒๕๗๐ (บาท)			
๒.	คลินิกเกษตรเคลื่อนที่ (อุดหนุนสำนักงาน เกษตรจังหวัดยะลา)	๑. เพื่อให้เกษตรกรที่มีปัญหา ด้านการเกษตรในพื้นที่ห่างไกล สามารถเข้าถึงการบริการทาง วิชาการและได้รับการแก้ไขปัญหา ด้านการเกษตรอย่างครบวงจร ในคราวเดียวกัน ๒. เพื่อบูรณาการความร่วมมือ ระหว่างหน่วยงานวิชาการ หน่วยงานส่งเสริมและศูนย์บริการ และถ่ายทอดเทคโนโลยีการเกษตร ประจำตำบลในการให้บริการ และแก้ไขปัญหาทางการ เกษตรร่วมกัน	เกษตรกรและประชาชน ในพื้นที่จังหวัดยะลา	๓๐๐,๐๐๐ (อบจ.ยะลา)	๔๐๐,๐๐๐ (อบจ.ยะลา)	๔๐๐,๐๐๐ (อบจ.ยะลา)	๔๐๐,๐๐๐ (อบจ.ยะลา)	๔๐๐,๐๐๐ (อบจ.ยะลา)	ร้อยละ ๙๕ ของ เกษตรกรและ ประชาชนในพื้นที่ ได้รับคำปรึกษา และแก้ไขปัญหา	๑. เกษตรกรจะได้รับ การบริการวิชาการ พร้อมกัน ณ จุดเดียว และสามารถแก้ไขปัญหา อุปสรรคได้อย่างรวดเร็ว และทันต่อเหตุการณ์ ๒. ระบบการทำงานแบบ บูรณาการมีประสิทธิภาพ ๓. ทำให้เกษตรกรได้รับ บริการสามารถทำการผลิต ทางการเกษตรได้อย่างมี ประสิทธิภาพและยั่งยืน รวมถึงการแก้ไข ปัญหาร่วมกัน	กองยุทธศาสตร์
๓.	บริหารจัดการป่าชุมชน จังหวัดยะลา	เพื่อสร้างกระบวนการมีส่วนร่วม การเรียนรู้จัดการตนเองของ และเสริมสร้างองค์ความรู้ การจัดการทรัพยากรป่า	พื้นที่ป่าชุมชนจังหวัดยะลา มีการบริหารจัดการที่มี ประสิทธิภาพ	๕๐๐,๐๐๐ (อบจ.ยะลา)	๕๐๐,๐๐๐ (อบจ.ยะลา)	๕๐๐,๐๐๐ (อบจ.ยะลา)	๕๐๐,๐๐๐ (อบจ.ยะลา)	๕๐๐,๐๐๐ (อบจ.ยะลา)	ร้อยละ ๘๐ ของ ผู้เข้าร่วมโครงการ มีความพึงพอใจ	๑. ประชาชนมีส่วนร่วม ในการจัดการป่าชุมชน อย่างมีประสิทธิภาพ ๒. เกิดเครื่องมือและกลไก ในการบริหารจัดการพื้นที่ ป่าชุมชน	กองสาธารณสุข

ที่	โครงการ	วัตถุประสงค์	เป้าหมาย (ผลผลิตของโครงการ)	งบประมาณและที่มา					ตัวชี้วัด (KPI)	ผลลัพธ์ที่คาดว่าจะได้รับ	หน่วยงาน รับผิดชอบหลัก
				๒๕๖๖ (บาท)	๒๕๖๗ (บาท)	๒๕๖๘ (บาท)	๒๕๖๙ (บาท)	๒๕๗๐ (บาท)			
๔.	อนุรักษ์พันธุกรรมพืชอันเนื่องมาจากพระราชดำริ สมเด็จพระเทพฯ	เพื่อส่งเสริมและสนับสนุนการมีส่วนร่วมในการอนุรักษ์และพัฒนาทรัพยากรท้องถิ่น	ส่งเสริมและสนับสนุนองค์กรปกครองส่วนท้องถิ่นในจังหวัดในการอนุรักษ์ทรัพยากรท้องถิ่น	๕๐,๐๐๐ (อบจ.ยะลา)	๕๐,๐๐๐ (อบจ.ยะลา)	๕๐,๐๐๐ (อบจ.ยะลา)	๕๐,๐๐๐ (อบจ.ยะลา)	๕๐,๐๐๐ (อบจ.ยะลา)	ร้อยละ ๘๐ ของผู้เข้าร่วมโครงการมีความพึงพอใจ	๑. เกิดจิตสำนึกในการอนุรักษ์ทรัพยากรในท้องถิ่น ๒. เกิดความร่วมมือในอนุรักษ์ทรัพยากรในท้องถิ่น	กองสาธารณสุข
๕.	ตลาดนัดสีเขียวจังหวัดยะลา	เพื่อส่งเสริม สร้างโอกาสทางการตลาดสินค้าเกษตรปลอดภัยเชื่อมโยงตลาดสินค้าท้องถิ่น รวมทั้งการอนุรักษ์สิ่งแวดล้อม	สร้างโอกาสทางการตลาดสินค้าเกษตรปลอดภัย เชื่อมโยงตลาดสินค้าท้องถิ่นรวมทั้งการสร้างจิตสำนึกการบริโภคที่เป็นมิตรต่อสิ่งแวดล้อม	๕๐๐,๐๐๐ (อบจ.ยะลา)	๕๐๐,๐๐๐ (อบจ.ยะลา)	๕๐๐,๐๐๐ (อบจ.ยะลา)	๕๐๐,๐๐๐ (อบจ.ยะลา)	๕๐๐,๐๐๐ (อบจ.ยะลา)	ร้อยละ ๘๐ ของผู้เข้าร่วมโครงการมีความพึงพอใจ	๓. เกิดพื้นที่ในการแลกเปลี่ยนสินค้าสีเขียว รวมถึงการสร้างจิตสำนึกในการรักษาสีเขียวตลอด	กองสาธารณสุข
รวม	๕ โครงการ			๑,๕๕๐,๐๐๐	๑,๖๕๐,๐๐๐	๑,๖๕๐,๐๐๐	๑,๖๕๐,๐๐๐	๑,๖๕๐,๐๐๐			

รายละเอียดโครงการพัฒนา  
แผนพัฒนาท้องถิ่น พ.ศ. ๒๕๖๖ - ๒๕๗๐  
องค์การบริหารส่วนจังหวัดยะลา

ก. ยุทธศาสตร์จังหวัดที่ ๓ เสริมสร้างความเข้มแข็งของเศรษฐกิจฐานราก และศักยภาพของประชาชนตามหลักปรัชญาของเศรษฐกิจพอเพียง เพื่อให้มีวิถีชีวิตที่ยั่งยืน

ข. ยุทธศาสตร์การพัฒนาขององค์กรปกครองส่วนท้องถิ่นในเขตจังหวัดยะลา : การส่งเสริมด้านคุณภาพชีวิต

ยุทธศาสตร์ที่ ๔ ส่งเสริมการศึกษา ศาสนา วัฒนธรรม การกีฬา และภูมิปัญญาท้องถิ่น

แผนงานการศึกษา

ที่	โครงการ	วัตถุประสงค์	เป้าหมาย (ผลผลิตของโครงการ)	งบประมาณและที่มา					ตัวชี้วัด (KPI)	ผลลัพธ์ที่คาดว่าจะได้รับ	หน่วยงาน รับผิดชอบหลัก
				๒๕๖๖ (บาท)	๒๕๖๗ (บาท)	๒๕๖๘ (บาท)	๒๕๖๙ (บาท)	๒๕๗๐ (บาท)			
๑.	จัดการแข่งขันทักษะทางวิชาการและส่งเสริมแข่งขันระดับภาค และระดับประเทศ	เพื่อส่งเสริมให้นักเรียนได้แสดงศักยภาพทางด้านความรู้ความสามารถ ความคิดสร้างสรรค์เลือกเรียนตามความถนัด	๑.นักเรียนโรงเรียนลำพะยา ๒.นักเรียน นักศึกษาในจังหวัดยะลา	๕๐๐,๐๐๐ (อบจ.ยะลา)	๖๐๐,๐๐๐ (อบจ.ยะลา)	๗๐๐,๐๐๐ (อบจ.ยะลา)	๘๐๐,๐๐๐ (อบจ.ยะลา)	๙๐๐,๐๐๐ (อบจ.ยะลา)	ร้อยละ ๘๕ ของผู้เข้าร่วมโครงการ นำความรู้ไปใช้ให้เกิดประโยชน์	นักเรียนได้รับการพัฒนาความสามารถของตนเองให้มีประสิทธิภาพขึ้น	กองการศึกษาฯ
๒.	การจัดการศึกษาตั้งแต่ระดับอนุบาลจนจบการศึกษาขั้นพื้นฐาน - จัดการเรียนการสอน - เครื่องแบบนักเรียน - หนังสือเรียน - อุปกรณ์การเรียน - กิจกรรมพัฒนาผู้เรียน	เพื่อให้โรงเรียนลำพะยา มีงบประมาณเพียงพอในการจัดการศึกษาขั้นพื้นฐานขั้นพื้นฐาน และมีมาตรฐานการศึกษาเดียวกัน	นักเรียนโรงเรียนลำพะยา	๑,๒๐๐,๐๐๐ (อบจ.ยะลา)	๑,๒๐๐,๐๐๐ (อบจ.ยะลา)	๑,๒๐๐,๐๐๐ (อบจ.ยะลา)	๑,๓๐๐,๐๐๐ (อบจ.ยะลา)	๑,๓๐๐,๐๐๐ (อบจ.ยะลา)	ร้อยละ ๘๕ ของนักเรียนลำพะยา ประชาชนเคราะห์ ได้รับการจัดสรร การจัดการศึกษาขั้นพื้นฐาน (รายหัว) มีมาตรฐานการศึกษาขั้นพื้นฐาน	โรงเรียนลำพะยา มีงบประมาณเพียงพอในการจัดการศึกษาขั้นพื้นฐาน (รายหัว) มีมาตรฐานการศึกษาเดียวกัน	ร.ร.ลำพะยา

ที่	โครงการ	วัตถุประสงค์	เป้าหมาย (ผลผลิตของโครงการ)	งบประมาณและที่มา					ตัวชี้วัด (KPI)	ผลลัพธ์ที่คาดว่าจะได้รับ	หน่วยงาน รับผิดชอบหลัก
				๒๕๖๖ (บาท)	๒๕๖๗ (บาท)	๒๕๖๘ (บาท)	๒๕๖๙ (บาท)	๒๕๗๐ (บาท)			
๓.	พัฒนาศักยภาพผู้เรียน ด้านวิชาการทุกกลุ่ม สาระการเรียนรู้ (๘ กลุ่มสาระ)	๑. เพื่อพัฒนาผลสัมฤทธิ์ ของนักเรียนในทุกกลุ่ม สาระการเรียนรู้ ๒. เพื่อพัฒนากระบวนการ เรียนรู้ในทุกด้าน ๓. เพื่อสร้างองค์ความรู้ให้กับ กับผู้เรียนตามมาตรฐาน การเรียนรู้และตัวชี้วัด	นักเรียนโรงเรียน ลำพะยาฯ	๕๐๐,๐๐๐ (อบจ.ยะลา)	๕๐๐,๐๐๐ (อบจ.ยะลา)	๕๐๐,๐๐๐ (อบจ.ยะลา)	๕๐๐,๐๐๐ (อบจ.ยะลา)	๕๐๐,๐๐๐ (อบจ.ยะลา)	ร้อยละ ๘๐ ของนักเรียน ได้รับการพัฒนา ด้านวิชาการ	๑. นักเรียนได้รับองค์ ความรู้ตามมาตรฐาน การเรียนรู้ ๒. นักเรียนได้รับการ พัฒนาศักยภาพ ๓. นักเรียนมีผลสัมฤทธิ์ ทางการเรียนที่ดีขึ้น	รร.ลำพะยาฯ
๔.	พัฒนาศักยภาพผู้เรียน ด้านกีฬา	เพื่อพัฒนาผู้เรียนในด้าน กีฬาประเภทต่างๆ	นักเรียนโรงเรียน ลำพะยาฯ	๑๐๐,๐๐๐ (อบจ.ยะลา)	๑๐๐,๐๐๐ (อบจ.ยะลา)	๑๐๐,๐๐๐ (อบจ.ยะลา)	๑๐๐,๐๐๐ (อบจ.ยะลา)	๑๐๐,๐๐๐ (อบจ.ยะลา)	ร้อยละ ๘๐ ของนักเรียน ได้รับการพัฒนา ด้านกีฬา	นักเรียนได้รับการพัฒนา ศักยภาพทางด้านกีฬา	รร.ลำพะยาฯ

ที่	โครงการ	วัตถุประสงค์	เป้าหมาย (ผลผลิตของโครงการ)	งบประมาณและที่มา					ตัวชี้วัด (KPI)	ผลลัพธ์ที่คาดว่าจะได้รับ	หน่วยงาน รับผิดชอบหลัก
				๒๕๖๖ (บาท)	๒๕๖๗ (บาท)	๒๕๖๘ (บาท)	๒๕๖๙ (บาท)	๒๕๗๐ (บาท)			
๕.	การพัฒนาการสื่อสาร ด้านภาษาอังกฤษ	๑.เพื่อให้ให้นักเรียน ครูและ บุคลากรโรงเรียนลำพะยาฯ ได้มีทักษะการใช้ภาษา อังกฤษเพื่อการสื่อสาร ๒.เพื่อส่งเสริมให้นักเรียน มีทักษะการใช้ภาษา อังกฤษเป็นเครื่องมือ การเรียนรู้ เตรียมตัวในการ ศึกษาต่อในระดับที่สูงขึ้น ๓.เพื่อให้ผู้เรียนได้รับ ประสบการณ์ตรงในการ สื่อสารภาษาต่างประเทศ กับเจ้าของภาษาและนำไปใช้ ประโยชน์เพื่อเป็นพื้นฐานการ สื่อสารในชีวิตประจำวันได้	นักเรียน ครูและ บุคลากรทางการ ศึกษาของโรงเรียน ลำพะยาฯ	๑๕๐,๐๐๐ (อบจ.ยะลา)	๑๕๐,๐๐๐ (อบจ.ยะลา)	๑๕๐,๐๐๐ (อบจ.ยะลา)	๑๕๐,๐๐๐ (อบจ.ยะลา)	๑๕๐,๐๐๐ (อบจ.ยะลา)	ร้อยละ ๘๐ ของ นักเรียนได้รับการ พัฒนา	๑.ผู้เรียนมีทักษะในการ ใช้ภาษาต่างประเทศ สื่อสารกับเจ้าของภาษา ตลอดจนสามารถนำ ความรู้ที่ได้รับไปประยุกต์ ใช้ในชีวิตประจำวัน และศึกษาต่อได้อย่างมี ประสิทธิภาพ ๒.ครูผู้สอนมีทักษะใน การใช้ภาษาอังกฤษสื่อ สารได้อย่างคล่องแคล่ว ตลอดจนสามารถนำ ความรู้ที่ได้รับจาก ประสบการณ์ตรงโดย เฉพาะทางด้าน วัฒนธรรมตะวันตก ไปประยุกต์ใช้ในการจัด กิจกรรมการเรียนรู้การ สอนภาษาอังกฤษได้ อย่างมีประสิทธิภาพ	ร.ร.ลำพะยาฯ

ที่	โครงการ	วัตถุประสงค์	เป้าหมาย (ผลผลิตของโครงการ)	งบประมาณและที่มา					ตัวชี้วัด (KPI)	ผลลัพธ์ที่คาดว่าจะได้รับ	หน่วยงาน รับผิดชอบหลัก
				๒๕๖๖ (บาท)	๒๕๖๗ (บาท)	๒๕๖๘ (บาท)	๒๕๖๙ (บาท)	๒๕๗๐ (บาท)			
๖.	ปรับปรุง/ซ่อมแซม อาคารเรียนและอาคาร ประกอบ	เพื่อปรับปรุงอาคารเรียนและ ส่วนประกอบให้มีสภาพที่ดีขึ้น	นักเรียน ครูและ บุคลากรทางการ ศึกษาของโรงเรียน ลำพะยาฯ	๘๔๐,๐๐๐ (อบจ.ยะลา)	๘๕๐,๐๐๐ (อบจ.ยะลา)	๘๕๐,๐๐๐ (อบจ.ยะลา)	๘๕๐,๐๐๐ (อบจ.ยะลา)	๘๕๐,๐๐๐ (อบจ.ยะลา)	ร้อยละ ๘๐ ของ อาคารเรียนดีขึ้น	อาคารเรียนและส่วน ประกอบมีสภาพที่ แข็งแรง	ร.ร.ลำพะยาฯ
๗.	พัฒนา ปรับปรุง ซ่อมแซมห้องเรียน คุณภาพ	๑.เพื่อให้อาคารสถานที่ สิ่งแวดล้อม สิ่งอำนวยความสะดวก ของโรงเรียนและ บริเวณโรงเรียนสะอาดร่มรื่น ปลอดภัยเอื้อต่อการจัดการ เรียนรู้และการปฏิบัติงาน ของบุคลากรในโรงเรียน ๒.เพื่อให้สภาพห้องเรียน และอาคารสถานที่ได้รับ การดูแล พร้อมใช้งานได้ อยู่เสมอ ๓.เพื่อปรับปรุงวัสดุซ่อมแซม ครุภัณฑ์ให้พร้อมใช้งานและ มีความทันสมัย	โรงเรียนพัฒนา ปรับปรุงซ่อมแซม ห้องเรียนให้มี คุณภาพ จำนวน ๖ ห้อง	๖๐๐,๐๐๐ (อบจ.ยะลา)	-	-	-	-	ร้อยละ ๘๐ ห้องเรียนมี คุณภาพ	๑.สภาพอาคารเรียน ห้องเรียนอาคารประกอบ และอื่นๆ มีความมั่นคง ปลอดภัย พร้อมใช้งาน มีบรรยากาศร่มรื่น สวยงาม เหมาะสม เอื้อต่อการจัดการ เรียนรู้ ๒.มีวัสดุ อุปกรณ์ ครุภัณฑ์ได้รับการ ปรับปรุง พัฒนา ซ่อมแซมให้มีคุณภาพ และทันสมัยพร้อม ใช้งาน	ร.ร.ลำพะยาฯ



ที่	โครงการ	วัตถุประสงค์	เป้าหมาย (ผลผลิตของโครงการ)	งบประมาณและที่มา					ตัวชี้วัด (KPI)	ผลลัพธ์ที่คาดว่าจะได้รับ	หน่วยงาน รับผิดชอบหลัก
				๒๕๖๖ (บาท)	๒๕๖๗ (บาท)	๒๕๖๘ (บาท)	๒๕๖๙ (บาท)	๒๕๗๐ (บาท)			
๘.	พัฒนาห้องปฏิบัติการทางภาษาอังกฤษ	๑. เพื่อสร้างห้องปฏิบัติการทางภาษาอังกฤษของโรงเรียนลำพะยาฯ ๒. เพื่อพัฒนาทักษะด้านภาษาสำหรับนักเรียนโรงเรียนลำพะยา ประชาชนนคราห์ ๓. เพื่อเป็นแหล่งเรียนรู้ภาษาอังกฤษของนักเรียนโรงเรียนลำพะยา ประชาชนนคราห์	โรงเรียนลำพะยาฯ มีห้องปฏิบัติการด้านภาษาอังกฤษ จำนวน ๑ ห้อง	-	๓๐๐,๐๐๐ (อบจ.ยะลา)	-	-	-	ร้อยละ ๘๐ ห้องปฏิบัติการทางภาษาอังกฤษ ได้รับการพัฒนา	๑. มีห้องปฏิบัติการด้านภาษาอังกฤษเอื้อต่อการเรียนรู้เพื่อเพิ่มประสิทธิภาพในการเรียน ๒. นักเรียนมีความพอใจต่อการใช้ห้องปฏิบัติการทางภาษาอังกฤษ ๓. ครูสามารถออกแบบการเรียนการสอนได้ น่าสนใจตรงตามมาตรฐานตัวชี้วัดที่กำหนดในหลักสูตรได้	กองการศึกษาฯ รร.ลำพะยาฯ
๙.	การพัฒนาการจัดการศึกษาโดยใช้โรงเรียนเป็นฐานในการพัฒนาท้องถิ่น (SBMLD)	เพื่อส่งเสริมให้โรงเรียนมีความคล่องตัวในการบริหารจัดการศึกษาเพื่อพัฒนาคุณภาพผู้เรียนส่งเสริมให้คณะกรรมการสถานศึกษาขั้นพื้นฐาน เข้ามามีบทบาทในการจัดการศึกษาของการจัดการศึกษาของโรงเรียน	นักเรียน ครู บุคลากร กรรมการสถานศึกษา ประชาชนในเขตบริการของโรงเรียนลำพะยาฯ	๒๕๐,๐๐๐ (อบจ.ยะลา)	๒๕๐,๐๐๐ (อบจ.ยะลา)	๒๕๐,๐๐๐ (อบจ.ยะลา)	๒๕๐,๐๐๐ (อบจ.ยะลา)	๒๕๐,๐๐๐ (อบจ.ยะลา)	ร้อยละ ๘๐ ของผู้เข้าร่วมโครงการมีความพึงพอใจ	๑. ผู้บริหาร ครู บุคลากรทางการศึกษาได้รับการพัฒนาคุณภาพมากยิ่งขึ้น ๒. นักเรียนได้รับการพัฒนาคุณภาพยกระดับผลสัมฤทธิ์สูงขึ้น	รร.ลำพะยาฯ

ที่	โครงการ	วัตถุประสงค์	เป้าหมาย (ผลผลิตของโครงการ)	งบประมาณและที่มา					ตัวชี้วัด (KPI)	ผลลัพธ์ที่คาดว่าจะได้รับ	หน่วยงาน รับผิดชอบหลัก
				๒๕๖๖ (บาท)	๒๕๖๗ (บาท)	๒๕๖๘ (บาท)	๒๕๖๙ (บาท)	๒๕๗๐ (บาท)			
๑๐.	ปรับปรุงห้องปฏิบัติการ ทางด้านอาชีพ (ช่างยนต์/ซ่อมเครื่องใช้ ไฟฟ้า)	๑.เพื่อให้โรงเรียนลำพะยา ประชาชนเคราะห์มีห้อง ปฏิบัติการด้านอาชีพ ช่างยนต์ และช่างซ่อมเครื่อง ใช้ไฟฟ้าภายในบ้านที่มี อุปกรณ์พร้อมต่อการเรียนรู้ และปฏิบัติการด้านอาชีพ ๒.เพื่อเพิ่มประสิทธิภาพ ในการจัดการเรียนการสอน ให้มีคุณภาพตรงตามมาตรฐาน และตัวชี้วัดที่กำหนดใน หลักสูตร ๓.เพื่อให้ให้นักเรียนมีทักษะ ในการเรียนรู้ผ่านการ ปฏิบัติจริง ๔.เพื่อส่งเสริมให้นักเรียนมี ทักษะด้านอาชีพและมี ความสุขกับการเรียนรู้ อย่างเต็มศักยภาพ	โรงเรียนลำพะยา มีห้องปฏิบัติการด้าน อาชีพช่างยนต์และ ช่างซ่อมเครื่องใช้ ภายในบ้านที่มี อุปกรณ์พร้อม ต่อการเรียนรู้และ ปฏิบัติการ จำนวน ๒ ห้อง	๑,๐๐๐,๐๐๐ (อบจ.ยะลา)	-	-	-	-	มีห้องปฏิบัติการ ด้านอาชีพ จำนวน ๒ ห้อง	๑.โรงเรียนลำพะยา มีห้องปฏิบัติการด้าน อาชีพช่างยนต์ และ ช่างซ่อมเครื่องใช้ไฟฟ้า ภายในบ้านที่มีอุปกรณ์ พร้อมต่อการเรียนรู้ และปฏิบัติการด้าน อาชีพ ๒.ห้องปฏิบัติการด้าน อาชีพเป็นแหล่งเรียนรู้ ที่ทำให้ครูสามารถ ออกแบบการจัดการ สอนได้อย่างเต็มศักยภาพ ตรงตามตัวชี้วัดที่หลัก ที่หลักสูตรสถานศึกษา ได้กำหนดไว้ ๓.นักเรียนมีห้องปฏิบัติ การทางด้านอาชีพที่ สามารถส่งเสริมให้ ผู้เรียนได้เรียนรู้จากกร ปฏิบัติจริง	รร.ลำพะยา

ที่	โครงการ	วัตถุประสงค์	เป้าหมาย (ผลผลิตของโครงการ)	งบประมาณและที่มา					ตัวชี้วัด (KPI)	ผลลัพธ์ที่คาดว่าจะได้รับ	หน่วยงาน รับผิดชอบหลัก
				๒๕๖๖ (บาท)	๒๕๖๗ (บาท)	๒๕๖๘ (บาท)	๒๕๖๙ (บาท)	๒๕๗๐ (บาท)			
๑๑.	ปรับปรุงห้องปฏิบัติการทางด้านวิทยาศาสตร์	๑.เพื่อให้โรงเรียนมีห้องปฏิบัติการทางวิทยาศาสตร์ที่ทันสมัยมีครุภัณฑ์และอุปกรณ์การทดลองที่สามารถใช้งานได้พร้อมต่อการเรียนรู้ในรายวิชาวิทยาศาสตร์ ๒.เพื่อเพิ่มประสิทธิภาพในการจัดการเรียนการสอนครูสามารถออกแบบการจัดการเรียนการสอนตรงตามมาตรฐานและตัวชี้วัดที่กำหนดในหลักสูตรได้ ๓.เพื่อให้ให้นักเรียนมีทักษะในการเรียนรู้ผ่านการทดลอง ปฏิบัติจริงและสืบค้นข้อมูลประกอบการเรียนรู้ได้	โรงเรียนลำพะยาฯ มีห้องปฏิบัติการด้านวิทยาศาสตร์ที่ทันสมัยสามารถใช้งานได้จริงปลอดภัย	๕๐๐,๐๐๐ (อบจ.ยะลา)	-	-	-	-	ร้อยละ ๘๐ ห้องปฏิบัติการวิทยาศาสตร์ได้รับการปรับปรุง	๑.โรงเรียนมีห้องปฏิบัติการทางวิทยาศาสตร์ที่ทันสมัย มีครุภัณฑ์ อุปกรณ์การทดลองที่สามารถใช้งานได้พร้อมต่อการเรียนรู้ในรายวิชาวิทยาศาสตร์ ๒.การจัดการเรียนการสอนมีประสิทธิภาพ ครูสามารถออกแบบการจัดการเรียนการสอนได้น่าสนใจ ตรงตามมาตรฐานและตัวชี้วัดที่กำหนดในหลักสูตรได้ ๓.นักเรียนมีทักษะในการเรียนรู้ผ่านการทดลอง ปฏิบัติจริงและสืบค้นข้อมูลประกอบการเรียนรู้ได้	รร.ลำพะยาฯ

ที่	โครงการ	วัตถุประสงค์	เป้าหมาย (ผลผลิตของโครงการ)	งบประมาณและที่มา					ตัวชี้วัด (KPI)	ผลลัพธ์ที่คาดว่าจะได้รับ	หน่วยงาน รับผิดชอบหลัก
				๒๕๖๖ (บาท)	๒๕๖๗ (บาท)	๒๕๖๘ (บาท)	๒๕๖๙ (บาท)	๒๕๗๐ (บาท)			
๑๒.	พัฒนาห้องสมุด E - Library ของโรงเรียน ลำพะยาประชานุเคราะห์	๔.เพื่อส่งเสริมการจัด บรรยากาศและสิ่งแวดล้อม ที่เอื้อต่อการเรียนรู้ นักเรียนมีความสุขกับการ เรียนการสอนในรายวิชา วิทยาศาสตร์มีความรู้ที่ ฝังแน่นถาวรและสามารถ นำไปใช้งานในอนาคตได้  ๑.เพื่อยกระดับคุณภาพ ห้องสมุดของโรงเรียน ลำพะยาฯให้มีความทันสมัย ๒.เพื่อจัดให้มีหนังสือและ สื่อการเรียนที่มีคุณภาพ และเพียงพอต่อความ ต้องการและเหมาะสมกับ นักเรียนครูบุคลากร ๓.เพื่อพัฒนาสภาพแวดล้อม และจัดบรรยากาศในห้อง สมุดที่เอื้อต่อการ อ่านและการเรียนรู้	พัฒนาห้องสมุด อิเล็กทรอนิกส์ มีการ บันทึกข้อมูล และให้ บริการสารสนเทศ ทางอิเล็กทรอนิกส์ จำนวน ๑ ห้อง	๒๐๐,๐๐๐ (อบจ.ยะลา)	-	-	-	-	ร้อยละ ๘๐ ห้องสมุด ได้รับการพัฒนา	๔.มีห้องปฏิบัติการวิทยา ศาสตร์ที่มีบรรยากาศและ สิ่งแวดล้อมที่เอื้อต่อการ เรียนรู้ นักเรียนมีความ สุขกับการเรียนการสอน ในรายวิชาวิทยาศาสตร์ มีความรู้ที่ฝังแน่นถาวร และสามารถนำไปใช้งาน  ๑.ห้องสมุดได้รับการ พัฒนาให้มีความพร้อม ทั้งด้านหนังสือสื่อการ เรียน สื่อ ICT ที่ทันสมัย สอดคล้องกับความต้องการ ของนักเรียน ครู บุคลากร ๒.ห้องสมุดจะได้รับการ ปรับปรุงให้มีความ ทันสมัยทั้งด้านอาคาร สถานที่ และบรรยากาศ ที่เอื้อต่อการอ่านและ การเรียนรู้	รร.ลำพะยาฯ

ที่	โครงการ	วัตถุประสงค์	เป้าหมาย (ผลผลิตของโครงการ)	งบประมาณและที่มา					ตัวชี้วัด (KPI)	ผลลัพธ์ที่คาดว่าจะได้รับ	หน่วยงาน รับผิดชอบหลัก
				๒๕๖๖ (บาท)	๒๕๖๗ (บาท)	๒๕๖๘ (บาท)	๒๕๖๙ (บาท)	๒๕๗๐ (บาท)			
๑๓.	จัดซื้อศาลาสำเร็จรูป จำนวน ๒ หลัง	๑.เพื่อจัดซื้อศาลาสำเร็จรูป ไว้เป็นที่พักผ่อนจัดกิจกรรม การเรียนรู้สำหรับนักเรียน สำหรับนักเรียน ๒.เพื่อปรับภูมิทัศน์ภายใน โรงเรียนให้มีความสวยงาม น่าอยู่ และเป็นที่น่าสนใจ สำหรับผู้มาเยือน	๑.จัดซื้อศาลาสำเร็จรูป จำนวน ๒ หลัง ๒.มีศาลานั่งเล่น ไว้พักผ่อน และจัด กิจกรรมการเรียนรู้ และเสริมสร้างภูมิทัศน์ ให้โรงเรียนน่าอยู่ มี สภาพแวดล้อมที่ สวยงาม	๑๒๐,๐๐๐ (อบจ.ยะลา)	-	๑๕๐,๐๐๐ (อบจ.ยะลา)	-	๑๕๐,๐๐๐ (อบจ.ยะลา)	มีศาลาสำเร็จรูป จำนวน ๒ หลัง	๓.สามารถบริหารจัดการ ห้องสมุดแนวใหม่และมี ความรู้ความสามารถใน การจัดกิจกรรมห้องสมุด กิจกรรมส่งเสริมการอ่าน  ๑.ให้ผู้เรียนได้เรียนรู้จาก การปฏิบัติจัดกิจกรรม การเรียนรู้ และให้ ผู้ปกครองนั่งรอรับ นักเรียนหลังเลิกเรียน และสำหรับผู้ที่มาติดต่อ ราชการได้นั่งพัก ๒.ภูมิทัศน์ภายใน โรงเรียนมีความสวยงาม น่าอยู่	ร.ร.ลำพะยาฯ

ที่	โครงการ	วัตถุประสงค์	เป้าหมาย (ผลผลิตของโครงการ)	งบประมาณและที่มา					ตัวชี้วัด (KPI)	ผลลัพธ์ที่คาดว่าจะได้รับ	หน่วยงาน รับผิดชอบหลัก
				๒๕๖๖ (บาท)	๒๕๖๗ (บาท)	๒๕๖๘ (บาท)	๒๕๖๙ (บาท)	๒๕๗๐ (บาท)			
๑๔.	ปรับปรุงห้องปฏิบัติการ ทางด้านคหกรรม	๑.เพื่อให้โรงเรียนมีห้อง ปฏิบัติด้านคหกรรมที่มี อุปกรณ์ที่พร้อมใช้งาน และถูกสุขลักษณะ พร้อมต่อการเรียนรู้และ ปฏิบัติการด้านคหกรรม ๒.เพื่อเพิ่มประสิทธิภาพในการจัด การเรียนการสอน ครูสามารถออก แบบการจัดการเรียนการสอนได้นำ สนใจตรงตามมาตรฐานและตัวชี้วัด ที่กำหนดในหลักสูตรได้ ๓.เพื่อให้ให้นักเรียนมีทักษะในการ เรียนรู้และความรู้ผ่านการปฏิบัติ จริงโดยใช้กระบวนการ Active Learning ๔.เพื่อส่งเสริมการจัดบรรยากาศ และสิ่งแวดล้อมที่เอื้อต่อการเรียนรู้ นักเรียนมีความสุขกับการเรียนรู้ได้ อย่างเต็มศักยภาพ	โรงเรียนลำพะยาฯ มีห้องปฏิบัติการด้าน คหกรรมที่มีอุปกรณ์ พร้อมใช้งานและ ถูกสุขลักษณะ	๓๕๐,๐๐๐ (อบจ.ยะลา)	-	-	-	-	ร้อยละ ๘๐ ห้องปฏิบัติการ คหกรรม ได้รับการปรับปรุง	๑.โรงเรียนมีห้องปฏิบัติ ด้านคหกรรมที่มีอุปกรณ์ ที่พร้อมใช้งานและถูก สุขลักษณะพร้อมต่อการ เรียนรู้และปฏิบัติการด้าน คหกรรม ๒.ห้องปฏิบัติด้าน คหกรรมเป็นแหล่งเรียนรู้ ที่ทำให้ครูสามารถออก แบบการจัดการเรียน การสอนได้อย่างเต็ม ศักยภาพตรงตาม สถานศึกษาได้กำหนดไว้ ๓.นักเรียนมีห้องปฏิบัติ การทางด้านคหกรรมที่ สามารถส่งเสริมให้ ผู้เรียนได้เรียนรู้จากการ ปฏิบัติจริงโดยใช้ กระบวนการ Active Learning	รร.ลำพะยาฯ

ที่	โครงการ	วัตถุประสงค์	เป้าหมาย (ผลผลิตของโครงการ)	งบประมาณและที่มา					ตัวชี้วัด (KPI)	ผลลัพธ์ที่คาดว่าจะได้รับ	หน่วยงาน รับผิดชอบหลัก
				๒๕๖๖ (บาท)	๒๕๖๗ (บาท)	๒๕๖๘ (บาท)	๒๕๖๙ (บาท)	๒๕๗๐ (บาท)			
๑๕.	ก่อสร้างซุ้มประตูทางเข้าโรงเรียน พร้อมป้ายชื่อโรงเรียน	เพื่อปรับภูมิทัศน์บริเวณทางเข้าโรงเรียนสามารถสร้างความประทับใจแก่ผู้มาเยือนโรงเรียน	ก่อสร้างซุ้มหน้าอาคาร ขนาด ๑๑ x ๑.๕๐ ม. พร้อมป้ายชื่อโรงเรียน	๑,๐๐๐,๐๐๐ (อบจ.ยะลา)	-	-	-	-	มีซุ้มประตูทางเข้าโรงเรียน	๔.โรงเรียนมีห้องปฏิบัติการด้านคหกรรม ที่มีสภาพแวดล้อมเอื้อต่อการเรียนรู้และส่งเสริมการเรียนรู้ให้กับผู้เรียนได้อย่างเต็มศักยภาพ  โรงเรียนมีภูมิทัศน์บริเวณทางเข้าสวยงามสามารถสร้างความประทับใจแก่ผู้มาเยือนโรงเรียน	รร.ลำพะยา
๑๖.	ค่าใช้จ่ายอินเทอร์เน็ตและปรับปรุงระบบอินเทอร์เน็ตการจัดทำเว็บไซต์ภายในโรงเรียน	๑.เพื่อให้ให้นักเรียนอินเทอร์เน็ตในการพัฒนาความรู้และทันต่อเทคโนโลยี ๒.เป็นแหล่งเก็บข้อมูลและสืบค้นข้อมูลในการจัดกิจกรรมการเรียน	ครู บุคลากร และนักเรียนโรงเรียนลำพะยา	๒๐๐,๐๐๐ (อบจ.ยะลา)	๒๐๐,๐๐๐ (อบจ.ยะลา)	๒๐๐,๐๐๐ (อบจ.ยะลา)	๒๐๐,๐๐๐ (อบจ.ยะลา)	๒๐๐,๐๐๐ (อบจ.ยะลา)	โรงเรียนมีระบบอินเทอร์เน็ตที่มีประสิทธิภาพ	นักเรียน ครูและบุคลากรฯ มีระบบอินเทอร์เน็ตใช้สืบค้นข้อมูลในการจัดกิจกรรมการเรียนการสอน	รร.ลำพะยา

ที่	โครงการ	วัตถุประสงค์	เป้าหมาย (ผลผลิตของโครงการ)	งบประมาณและที่มา					ตัวชี้วัด (KPI)	ผลลัพธ์ที่คาดว่าจะได้รับ	หน่วยงาน รับผิดชอบหลัก
				๒๕๖๖ (บาท)	๒๕๖๗ (บาท)	๒๕๖๘ (บาท)	๒๕๖๙ (บาท)	๒๕๗๐ (บาท)			
๑๗.	โครงการจ้างเหมาบริการครูผู้สอน (ด้านอาชีพ)	เพื่อจัดการเรียนการสอนทักษะด้านอาชีพ	จ้างเหมาครู จำนวน ๒ อัตรา	๓๖๐,๐๐๐ (อบจ.ยะลา)	๓๖๐,๐๐๐ (อบจ.ยะลา)	๓๖๐,๐๐๐ (อบจ.ยะลา)	๓๖๐,๐๐๐ (อบจ.ยะลา)	๓๖๐,๐๐๐ (อบจ.ยะลา)	จ้างเหมาครู จำนวน ๒ อัตรา	นักเรียนได้รับการพัฒนา ด้านทักษะอาชีพ	รร.ลำพะยาฯ
๑๘.	โครงการประกวดห้องเรียนคุณภาพ	๑. เพื่อส่งเสริมให้ครู และนักเรียนมีส่วนร่วมในการจัดบรรยากาศในห้องเรียนและสร้างปฏิสัมพันธ์ที่ดีต่อกัน ๒. เพื่อให้เกิดบรรยากาศที่เอื้อต่อการเรียนรู้และเรียนอย่างมีความสุข ๓. สร้างขวัญและกำลังใจในการทำงานโดยการประกวดห้องเรียนรวมทั้งได้รับการยกย่องชมเชย	นักเรียน ครู และบุคลากร โรงเรียน ลำพะยาฯ	๒๐,๐๐๐ (อบจ.ยะลา)	๒๐,๐๐๐ (อบจ.ยะลา)	๒๐,๐๐๐ (อบจ.ยะลา)	๒๐,๐๐๐ (อบจ.ยะลา)	๒๐,๐๐๐ (อบจ.ยะลา)	ร้อยละ ๘๐ ห้องเรียนมี บรรยากาศดีขึ้น	นักเรียนและครูมีส่วนร่วม รับผิดชอบในการสร้าง บรรยากาศในห้องเรียน	รร.ลำพะยาฯ
๑๙.	ส่งเสริมกิจกรรมรักการอ่าน	๑. เพื่อส่งเสริมกิจกรรมรักการอ่านให้กับนักเรียน ๒. เพื่อประเมินการอ่าน เขียนนักเรียนในสังกัดให้ได้มาตรฐาน	นักเรียนโรงเรียน ลำพะยาฯ	๑๐,๐๐๐ (อบจ.ยะลา)	๑๐,๐๐๐ (อบจ.ยะลา)	๑๐,๐๐๐ (อบจ.ยะลา)	๑๐,๐๐๐ (อบจ.ยะลา)	๑๐,๐๐๐ (อบจ.ยะลา)	ร้อยละ ๘๐ นักเรียนได้รับการส่งเสริมการอ่าน	นักเรียนมีทักษะการอ่าน เขียน	รร.ลำพะยาฯ



ที่	โครงการ	วัตถุประสงค์	เป้าหมาย (ผลผลิตของโครงการ)	งบประมาณและที่มา					ตัวชี้วัด (KPI)	ผลลัพธ์ที่คาดว่าจะได้รับ	หน่วยงาน รับผิดชอบหลัก
				๒๕๖๖ (บาท)	๒๕๖๗ (บาท)	๒๕๖๘ (บาท)	๒๕๖๙ (บาท)	๒๕๗๐ (บาท)			
๒๐.	พัฒนาระบบเทคโนโลยีเพื่อจัดการเรียนการสอนและการบริหารจัดการ	๑. เพื่อสร้างและพัฒนาระบบเทคโนโลยีและข้อมูลสารสนเทศของโรงเรียนให้สมบูรณ์และเป็นปัจจุบัน ๒. เพื่อพัฒนาและปรับปรุงเว็บไซต์โรงเรียนให้พร้อมในการใช้งานบริหารจัดการ ๓. เพื่อพัฒนาเครือข่ายการปฏิบัติการเทคโนโลยีสารสนเทศเพื่อการจัดการเรียนการสอน	ครู และบุคลากรทางการศึกษา	๓,๖๐๐,๐๐๐ (อบจ.ยะลา)	๒๐๐,๐๐๐ (อบจ.ยะลา)	๒๐๐,๐๐๐ (อบจ.ยะลา)	๒๐๐,๐๐๐ (อบจ.ยะลา)	๒๐๐,๐๐๐ (อบจ.ยะลา)	ร้อยละ ๙๐ ของนักเรียน ครู และบุคลากร ได้รับประโยชน์จากการพัฒนาระบบเทคโนโลยีสารสนเทศ	๑. โรงเรียนมีระบบเทคโนโลยีและข้อมูลสารสนเทศที่สมบูรณ์และเป็นปัจจุบัน ๒. โรงเรียนมีเว็บไซต์ที่พร้อมในการใช้งานบริหารจัดการและจัดการเรียนการสอน ๓. โรงเรียนมีเครือข่ายการปฏิบัติการเทคโนโลยีสารสนเทศเพื่อการจัดการเรียนการสอน	รร.ลำพะยา
๒๑.	ส่งเสริมกิจกรรมลูกเสือ-เนตรนารี	เพื่อให้นักเรียนได้เข้าร่วมกิจกรรมลูกเสือ-เนตรนารีในระดับโรงเรียนจังหวัดและระดับชาติ	นักเรียนโรงเรียนลำพะยา	๒๕๐,๐๐๐ (อบจ.ยะลา)	๒๕๐,๐๐๐ (อบจ.ยะลา)	๒๕๐,๐๐๐ (อบจ.ยะลา)	๒๕๐,๐๐๐ (อบจ.ยะลา)	๒๕๐,๐๐๐ (อบจ.ยะลา)	ร้อยละ ๘๐ ของผู้เข้าร่วมสามารถพัฒนาตนเอง	ผู้ร่วมโครงการสามารถนำความรู้มาประยุกต์ใช้ในชีวิตประจำวัน	รร.ลำพะยา

ที่	โครงการ	วัตถุประสงค์	เป้าหมาย (ผลผลิตของโครงการ)	งบประมาณและที่มา					ตัวชี้วัด (KPI)	ผลลัพธ์ที่คาดว่าจะได้รับ	หน่วยงาน รับผิดชอบหลัก
				๒๕๖๖ (บาท)	๒๕๖๗ (บาท)	๒๕๖๘ (บาท)	๒๕๖๙ (บาท)	๒๕๗๐ (บาท)			
๒๒.	ทัศนศึกษา เปิดโลกทัศน์ สู่การเรียนรู้	๑. เพื่อให้ผู้เรียนรู้จักตนเอง และสามารถพัฒนา ศักยภาพของตนเอง ให้มีประสิทธิภาพมากยิ่งขึ้น ๒. เพื่อให้นักเรียน ครู บุคลากรของโรงเรียนได้มี โอกาสศึกษาหาความรู้ จากแหล่งเรียนรู้ นอก โรงเรียนอย่างเหมาะสม และมีประสิทธิภาพ	ครู บุคลากร และ นักเรียนโรงเรียน ลำพะยาฯ	๒๐๐,๐๐๐ (อบจ.ยะลา)	๒๐๐,๐๐๐ (อบจ.ยะลา)	๒๐๐,๐๐๐ (อบจ.ยะลา)	๒๐๐,๐๐๐ (อบจ.ยะลา)	๒๐๐,๐๐๐ (อบจ.ยะลา)	ร้อยละ ๙๐ ของ ผู้เข้าร่วมโครงการ สามารถนำความรู้ มาประยุกต์ใช้ใน การปฏิบัติงาน ที่เกี่ยวข้อง	ผู้เข้าร่วมโครงการมี ความรู้ประสบการณ์ เพิ่มขึ้นนำมาพัฒนา การเรียนรู้ การสอน คุณภาพการศึกษาสูงขึ้น	ร.ร.ลำพะยาฯ

ที่	โครงการ	วัตถุประสงค์	เป้าหมาย (ผลผลิตของโครงการ)	งบประมาณและที่มา					ตัวชี้วัด (KPI)	ผลลัพธ์ที่คาดว่าจะได้รับ	หน่วยงาน รับผิดชอบหลัก
				๒๕๖๖ (บาท)	๒๕๖๗ (บาท)	๒๕๖๘ (บาท)	๒๕๖๙ (บาท)	๒๕๗๐ (บาท)			
๒๓.	ปรับปรุงภูมิทัศน์ โรงเรียนลำพะยาฯ	๑. เพื่อตกแต่งให้โรงเรียนมี ภูมิทัศน์ที่ร่มรื่นสวยงามยิ่งขึ้น ๒. เพื่อให้เกิดความสะอาดสบาย ความพึงพอใจแก่ผู้มาเยือน และติดต่อราชการโดยทั่วไป ๓. เพื่อให้มีสถานที่พักผ่อน หย่อนใจเพิ่มขึ้น	ปรับปรุงภูมิทัศน์ โรงเรียนให้สวยงาม เหมาะสมเป็น สถานศึกษา	๒๐๐,๐๐๐ (อบจ.ยะลา)	๒๐๐,๐๐๐ (อบจ.ยะลา)	๒๐๐,๐๐๐ (อบจ.ยะลา)	๒๐๐,๐๐๐ (อบจ.ยะลา)	๒๐๐,๐๐๐ (อบจ.ยะลา)	โรงเรียนมีภูมิทัศน์ ที่สวยงาม เพิ่มขึ้น ร้อยละ ๘๐	๑.สภาพแวดล้อมภายใน โรงเรียนร่มรื่นสวยงาม ๒.สามารถให้บริการด้าน อาคารสถานที่แก่นักเรียน อย่างดีและทั่วถึง	รร.ลำพะยาฯ
๒๔.	ส่งเสริมการจัดกระบวนการ เรียนการสอนการบริหาร ตามหลักปรัชญาของ เศรษฐกิจพอเพียง "สถาน ศึกษาพอเพียง" ศูนย์การ เรียนรู้ตามหลักปรัชญาของ เศรษฐกิจพอเพียง	๑. เพื่อให้ผู้เรียนรู้จักตนเองและ สามารถพัฒนาศักยภาพของตนเอง ให้มีประสิทธิภาพมากยิ่งขึ้น ๒. เพื่อให้นักเรียน ครู บุคลากรของ โรงเรียนได้มีโอกาสศึกษาหาความรู้ จากแหล่งเรียนรู้นอกโรงเรียนอย่าง เหมาะสมและมีประสิทธิภาพ	ครู บุคลากร และ นักเรียนโรงเรียน ลำพะยาฯ	๒๐๐,๐๐๐ (อบจ.ยะลา)	๒๐๐,๐๐๐ (อบจ.ยะลา)	๒๐๐,๐๐๐ (อบจ.ยะลา)	๒๐๐,๐๐๐ (อบจ.ยะลา)	๒๐๐,๐๐๐ (อบจ.ยะลา)	ร้อยละ ๙๐ ของ ผู้เข้าร่วมโครงการ สามารถนำความรู้ มาประยุกต์ใช้ใน การปฏิบัติงาน ที่เกี่ยวข้อง	ผู้เข้าร่วมโครงการมี ความรู้ประสบการณ์ เพิ่มขึ้นนำมาพัฒนา การเรียน การสอน คุณภาพการศึกษาสูงขึ้น	รร.ลำพะยาฯ

ที่	โครงการ	วัตถุประสงค์	เป้าหมาย (ผลผลิตของโครงการ)	งบประมาณและที่มา					ตัวชี้วัด (KPI)	ผลลัพธ์ที่คาดว่าจะได้รับ	หน่วยงาน รับผิดชอบหลัก
				๒๕๖๖ (บาท)	๒๕๖๗ (บาท)	๒๕๖๘ (บาท)	๒๕๖๙ (บาท)	๒๕๗๐ (บาท)			
๒๕.	สวนพฤกษศาสตร์โรงเรียน ลำพะยาประชานุเคราะห์	เพื่อให้โรงเรียนมีสวนพฤกษศาสตร์ ในโรงเรียนเป็นฐานการเรียนรู้ เพื่อเข้าถึงวิทยาการ ปัญญาและ ภูมิปัญญาแห่งตน ปฏิบัติตนเป็น ผู้อนุรักษ์ พัฒนา สรรพชีวิต สรรพสิ่งด้วยคุณธรรม ผู้บริหาร ครู นักเรียนเข้าถึงสวน พฤกษศาสตร์โรงเรียน ทั้งปรัชญา การสร้างนักอนุรักษ์และ บรรยากาศสวนพฤกษศาสตร์ โรงเรียน	นักเรียน ผู้บริหาร ครูและบุคลากร ทางการศึกษา ของโรงเรียนลำพะยา	๘๐,๐๐๐ (อบจ.ยะลา)	๘๐,๐๐๐ (อบจ.ยะลา)	๙๐,๐๐๐ (อบจ.ยะลา)	๙๐,๐๐๐ (อบจ.ยะลา)	๑๐๐,๐๐๐ (อบจ.ยะลา)	โรงเรียนมีการ ปรับปรุงสวน พฤกษศาสตร์	โรงเรียนมีสวนพฤกษ- ศาสตร์ในโรงเรียนเป็น ฐานการเรียนรู้ เพื่อเข้าถึงวิทยาการ ปัญญาและเข้าถึง ปฏิบัติตนเป็นผู้อนุรักษ์ พัฒนา สรรพชีวิต สรรพสิ่งด้วย คุณธรรม ผู้บริหาร ครู นักเรียน เข้าถึงสวนพฤกษศาสตร์ โรงเรียนทั้งปรัชญา การสร้างนักอนุรักษ์ และบรรยากาศสวน พฤกษศาสตร์โรงเรียน	กองการศึกษาฯ รร.ลำพะยา

ที่	โครงการ	วัตถุประสงค์	เป้าหมาย (ผลผลิตของโครงการ)	งบประมาณและที่มา					ตัวชี้วัด (KPI)	ผลลัพธ์ที่คาดว่าจะได้รับ	หน่วยงาน รับผิดชอบหลัก
				๒๕๖๖ (บาท)	๒๕๖๗ (บาท)	๒๕๖๘ (บาท)	๒๕๖๙ (บาท)	๒๕๗๐ (บาท)			
๒๖.	ประชุมเชิงปฏิบัติการ ประสานแผนพัฒนา การศึกษา	เพื่อประชุมการประสานแผน พัฒนาการศึกษาให้มีประสิทธิภาพ และสอดคล้องกับความต้องการ ของชุมชน	ผู้อำนวยการ ภาครัฐ เอกชน พ่อค้า ประชาชนและตัวแทน ชุมชนที่เกี่ยวข้อง	๓๐๐,๐๐๐ (อบจ.ยะลา)	๓๐๐,๐๐๐ (อบจ.ยะลา)	๓๐๐,๐๐๐ (อบจ.ยะลา)	๓๐๐,๐๐๐ (อบจ.ยะลา)	๓๐๐,๐๐๐ (อบจ.ยะลา)	ร้อยละ ๘๐ ของ ผู้เข้าร่วมโครงการ มีความพึงพอใจ	ผู้อำนวยการทุกภาคส่วน ได้ร่วมประชุมทบทวน ปรับปรุง แผนพัฒนาการ ศึกษาของจังหวัดยะลา	กองการศึกษาฯ
๒๗.	โครงการสานสัมพันธ์	๑.เพื่อสร้างความสัมพันธ์ และความเข้าใจที่ดีระหว่าง โรงเรียนกับชุมชน ๒.เพื่อจัดกิจกรรม	อบจ.ให้ความร่วมมือ และสนับสนุนการ ดำเนินงานสาธารณ ประโยชน์ของชุมชน ตามความเหมาะสม	๑๐๐,๐๐๐ (อบจ.ยะลา)	๑๐๐,๐๐๐ (อบจ.ยะลา)	๑๐๐,๐๐๐ (อบจ.ยะลา)	๑๐๐,๐๐๐ (อบจ.ยะลา)	๑๐๐,๐๐๐ (อบจ.ยะลา)	ร้อยละ ๘๐ ของ ผู้เข้าร่วมโครงการ มีความพึงพอใจ	สถานศึกษากับชุมชน ได้ทำงานร่วมกันอันเป็น การสร้างความสัมพันธ์ ที่ดีงาม	กองการศึกษาฯ
๒๘.	โครงการบริหารจัดการ และจัดระบบข้อมูล สารสนเทศ	๑.เพื่อจัดเก็บข้อมูลสาร สนเทศทางการศึกษาให้ เป็นปัจจุบัน ๒.เพื่อจัดเก็บข้อมูลภูมิ ปัญญาท้องถิ่น	มีข้อมูลสารสนเทศ ทางการศึกษาและ ข้อมูลภูมิปัญญา ท้องถิ่น	๑๐๐,๐๐๐ (อบจ.ยะลา)	๑๐๐,๐๐๐ (อบจ.ยะลา)	๑๐๐,๐๐๐ (อบจ.ยะลา)	๑๐๐,๐๐๐ (อบจ.ยะลา)	๑๐๐,๐๐๐ (อบจ.ยะลา)	มีการจัดระบบ ข้อมูลสารสนเทศ ร้อยละ ๘๐	มีข้อมูลสารสนเทศ ทางการศึกษาและ ภูมิปัญญาท้องถิ่น	กองการศึกษาฯ

ที่	โครงการ	วัตถุประสงค์	เป้าหมาย (ผลผลิตของโครงการ)	งบประมาณและที่มา					ตัวชี้วัด (KPI)	ผลลัพธ์ที่คาดว่าจะได้รับ	หน่วยงาน รับผิดชอบหลัก
				๒๕๖๖ (บาท)	๒๕๖๗ (บาท)	๒๕๖๘ (บาท)	๒๕๖๙ (บาท)	๒๕๗๐ (บาท)			
๒๙.	พัฒนาพื้นที่โรงเรียนเป็น แหล่งเรียนรู้เศรษฐกิจ พอเพียง	๑.เพื่อจัดกิจกรรมการเรียนรู้แบบ บูรณาการหลากหลายสอดคล้อง กับปรัชญาของเศรษฐกิจพอเพียง ๒.เพื่อให้นักเรียนมีอาหารกลางวัน ที่มีคุณค่าทางโภชนาการ และปลอดภัย ๓.เพื่อสนับสนุนให้เกษตรกรที่ เข้าร่วมโครงการมีความรู้ตาม แนวทฤษฎีใหม่ โดยยึดหลัก ปรัชญาเศรษฐกิจพอเพียง	นักเรียน ครู และ บุคลากรทางการศึกษา รร.ลำพะยาฯ และ ประชาชนในพื้นที่ ลำพะยา	๕๐๐,๐๐๐ (อบจ.ยะลา)	๕๐๐,๐๐๐ (อบจ.ยะลา)	๕๐๐,๐๐๐ (อบจ.ยะลา)	๕๐๐,๐๐๐ (อบจ.ยะลา)	๕๐๐,๐๐๐ (อบจ.ยะลา)	โรงเรียนได้ พัฒนาแหล่ง เรียนรู้ ร้อยละ ๘๐	๑.ผู้เข้าร่วมโครงการ ได้รับความรู้ตามแนว หลักปรัชญาเศรษฐกิจ พอเพียง ๒.สามารถนำความรู้มา ประยุกต์ใช้ในชีวิต ประจำวันได้	กองการศึกษาฯ รร.ลำพะยาฯ

ที่	โครงการ	วัตถุประสงค์	เป้าหมาย (ผลผลิตของโครงการ)	งบประมาณและที่มา					ตัวชี้วัด (KPI)	ผลลัพธ์ที่คาดว่าจะได้รับ	หน่วยงาน รับผิดชอบหลัก
				๒๕๖๖ (บาท)	๒๕๖๗ (บาท)	๒๕๖๘ (บาท)	๒๕๖๙ (บาท)	๒๕๗๐ (บาท)			
๓๐.	พัฒนาศักยภาพครูและบุคลากรทางการศึกษา	๑. เพื่อเสริมสร้างความรู้และประสบการณ์ในการปฏิบัติงาน ๒. เพื่อส่งเสริมบุคลากรให้มีความรู้ความสามารถ ๓. เพื่อให้ครูและบุคลากรนำความรู้มาพัฒนาปรับปรุงการทำงานและจัดกิจกรรมการเรียนการสอน	ครู บุคลากรทางการศึกษา อบจ.ยะลา	๕๐๐,๐๐๐ (อบจ.ยะลา)	๕๐๐,๐๐๐ (อบจ.ยะลา)	๕๐๐,๐๐๐ (อบจ.ยะลา)	๕๐๐,๐๐๐ (อบจ.ยะลา)	๕๐๐,๐๐๐ (อบจ.ยะลา)	ร้อยละ ๘๐ ของผู้ที่เข้าร่วมโครงการมีความพึงพอใจ	๑. ครูและบุคลากรมีความรู้เพิ่มขึ้นนำความรู้มาปรับปรุงในการทำงานและการสอน ๒. ครูบุคลากรมีขวัญและกำลังใจและมีความก้าวหน้า ๓. ครูและบุคลากรมีคุณธรรมจริยธรรม	กองการศึกษาฯ
๓๑.	อบรมและศึกษาดูงานเพื่อพัฒนาการจัดการเรียนสอน	เพื่อจัดอบรมและศึกษาดูงานการจัดการเรียนการสอนให้แก่ครูและบุคลากรทางการศึกษา อบจ.ยะลา	ครู บุคลากรทางการศึกษา อบจ.ยะลา	๑,๐๐๐,๐๐๐ (อบจ.ยะลา)	๑,๐๐๐,๐๐๐ (อบจ.ยะลา)	๑,๐๐๐,๐๐๐ (อบจ.ยะลา)	๑,๐๐๐,๐๐๐ (อบจ.ยะลา)	๑,๐๐๐,๐๐๐ (อบจ.ยะลา)	ร้อยละ ๘๐ ของผู้ที่เข้าร่วมโครงการมีความพึงพอใจ	๑. ครูและบุคลากรมีความรู้เพิ่มขึ้นนำความรู้มาปรับปรุงในการทำงานและการสอน ๒. ครูบุคลากรมีขวัญและกำลังใจและมีความก้าวหน้า	กองการศึกษาฯ

ที่	โครงการ	วัตถุประสงค์	เป้าหมาย (ผลผลิตของโครงการ)	งบประมาณและที่มา					ตัวชี้วัด (KPI)	ผลลัพธ์ที่คาดว่าจะได้รับ	หน่วยงาน รับผิดชอบหลัก
				๒๕๖๖ (บาท)	๒๕๖๗ (บาท)	๒๕๖๘ (บาท)	๒๕๖๙ (บาท)	๒๕๗๐ (บาท)			
๓๒.	พัฒนาคณะกรรมการการศึกษาและคณะกรรมการสถานศึกษา	เพื่อประชุมคณะกรรมการการศึกษาและคณะกรรมการสถานศึกษา	คณะกรรมการการศึกษาของ อบจ.ยะลา	๑๐๐,๐๐๐ (อบจ.ยะลา)	๑๐๐,๐๐๐ (อบจ.ยะลา)	๑๐๐,๐๐๐ (อบจ.ยะลา)	๑๐๐,๐๐๐ (อบจ.ยะลา)	๑๐๐,๐๐๐ (อบจ.ยะลา)	ร้อยละ ๘๐ ของผู้ที่เข้าร่วมโครงการมีความพึงพอใจ	กรรมการการศึกษาได้รับบทบาทหน้าที่	กองการศึกษาฯ
๓๓.	ส่งเสริมคุณธรรมจริยธรรมต้านยาเสพติดในสถานศึกษา	เพื่อปลูกฝังคุณธรรมจริยธรรมอันดีงามให้นักเรียนมีตามอัตลักษณ์ของโรงเรียนมีอุดมการณ์รักชาติ ศาสนา พระมหากษัตริย์ และร่วมกันรักษาระเบียบวินัย ใฝ่จิตสาธารณะ	ครู บุคลากร และนักเรียนโรงเรียนลำพะยาฯ	๘๐,๐๐๐ (อบจ.ยะลา)	๘๐,๐๐๐ (อบจ.ยะลา)	๘๐,๐๐๐ (อบจ.ยะลา)	๑๐๐,๐๐๐ (อบจ.ยะลา)	๑๐๐,๐๐๐ (อบจ.ยะลา)	ร้อยละ ๘๐ ผู้เข้าร่วมโครงการมีความพึงพอใจ	นักเรียนมีคุณธรรมจริยธรรมตามคุณลักษณะอัตลักษณ์ของโรงเรียน มีอุดมการณ์รักชาติ ศาสนา พระมหากษัตริย์	รร.ลำพะยาฯ



ที่	โครงการ	วัตถุประสงค์	เป้าหมาย (ผลผลิตของโครงการ)	งบประมาณและที่มา					ตัวชี้วัด (KPI)	ผลลัพธ์ที่คาดว่าจะได้รับ	หน่วยงาน รับผิดชอบหลัก
				๒๕๖๖ (บาท)	๒๕๖๗ (บาท)	๒๕๖๘ (บาท)	๒๕๖๙ (บาท)	๒๕๗๐ (บาท)			
๓๔.	พัฒนาคุณธรรม จริยธรรม ครูและบุคลากรทางการ ศึกษา	เพื่อส่งเสริมคุณธรรมจริยธรรม ครูและบุคลากรทางการศึกษา อบจ.ยะลา	ครูและบุคลากรทาง การศึกษา อบจ.ยะลา	๑๐๐,๐๐๐ (อบจ.ยะลา)	๑๐๐,๐๐๐ (อบจ.ยะลา)	๑๐๐,๐๐๐ (อบจ.ยะลา)	๑๐๐,๐๐๐ (อบจ.ยะลา)	๑๐๐,๐๐๐ (อบจ.ยะลา)	ร้อยละ ๘๐ ผู้เข้าร่วม โครงการมี ความพึงพอใจ	ครูและบุคลากรทาง การศึกษา อบจ.ยะลา มีคุณธรรมจริยธรรม และจรรยาบรรณ ความเป็นครู	กองการศึกษาฯ
๓๕.	ปรับปรุงและพัฒนา หลักสูตรสถานศึกษาของ โรงเรียนลำพะยาประชา นุเคราะห์	๑.เพื่อจัดทำหลักสูตรและพัฒนา หลักสูตรความเป็นเลิศด้านกีฬา ของสถานศึกษาของโรงเรียน ลำพะยาประชานุเคราะห์ ๒.เพื่อจัดทำหลักสูตรและพัฒนา หลักสูตรความเป็นเลิศด้านอาชีพ ของสถานศึกษา ของโรงเรียน ลำพะยาประชานุเคราะห์ ๓.เพื่อปรับปรุงหลักสูตรสถานศึกษา ให้สอดคล้องกับบริบทของผู้เรียน และท้องถิ่น ๔.ส่งเสริมและสนับสนุนให้ครู ผู้สอนมีความรู้ ความเข้าใจในการ พัฒนาหลักสูตร	สถานศึกษามีหลักสูตร ความเป็นเลิศตาม ความถนัดของผู้เรียน	๕๐๐,๐๐๐ (อบจ.ยะลา)	๕๐๐,๐๐๐ (อบจ.ยะลา)	๕๐๐,๐๐๐ (อบจ.ยะลา)	๕๐๐,๐๐๐ (อบจ.ยะลา)	๕๐๐,๐๐๐ (อบจ.ยะลา)	ร้อยละ ๘๐ มีการจัดทำ ปรับปรุง และพัฒนา หลักสูตร	สถานศึกษามีหลักสูตร ความเป็นเลิศตามความ ถนัดผู้เรียน	กองการศึกษาฯ

ที่	โครงการ	วัตถุประสงค์	เป้าหมาย (ผลผลิตของโครงการ)	งบประมาณและที่มา					ตัวชี้วัด (KPI)	ผลลัพธ์ที่คาดว่าจะได้รับ	หน่วยงาน รับผิดชอบหลัก
				๒๕๖๖ (บาท)	๒๕๖๗ (บาท)	๒๕๖๘ (บาท)	๒๕๖๙ (บาท)	๒๕๗๐ (บาท)			
๓๖.	ประชาสัมพันธ์การจัดการศึกษาขององค์การบริหารส่วนจังหวัดยะลา	เพื่อประชาสัมพันธ์เผยแพร่ผลงาน แลกเปลี่ยนเรียนรู้ ส่งเสริมและภูมิปัญญาท้องถิ่น ศักยภาพและขีดความสามารถในการจัดการศึกษาของ อบจ.ยะลา	ข้าราชการ ครู นักเรียน นักเรียน ประชาชน หน่วยงานภายนอก	๓๐๐,๐๐๐ (อบจ.ยะลา)	๓๐๐,๐๐๐ (อบจ.ยะลา)	๓๐๐,๐๐๐ (อบจ.ยะลา)	๓๐๐,๐๐๐ (อบจ.ยะลา)	๓๐๐,๐๐๐ (อบจ.ยะลา)	ร้อยละ ๘๐ ของผู้เข้าร่วมโครงการได้ทราบการจัดการศึกษาของ อบจ.ยะลา	ข้าราชการครู นักเรียน ประชาชนองค์กรภาครัฐ เอกชน และหน่วยงานภายนอกมีความรู้ความเข้าใจนโยบายแนวทางและภารกิจ การปฏิรูปการศึกษา การจัดการศึกษา	กองการศึกษาฯ
๓๗.	โครงการค้นหาตัวตนในศตวรรษที่ ๒๑	๑.เพื่อให้เยาวชนเรียนรู้การตั้งเป้าหมายในชีวิต เพื่อนำไปปรับใช้ในชีวิตประจำวันอย่างมีประสิทธิภาพ ๒.เพื่อให้เยาวชนได้เรียนรู้ประสบการณ์นอกห้องเรียน เพื่อรู้จักความชอบและมีทัศนคติที่กว้างไกล ๓.เพื่อให้เยาวชนรู้และเข้าใจว่าตนเองมีความถนัด ความสนใจ มีบุคลิกภาพอย่างไรเพื่อนำไปปรับใช้ตามความเหมาะสมของตนเอง	นักเรียนโรงเรียน ลำพะยาฯ และ เยาวชนในพื้นที่ ใกล้เคียง	๓๐๐,๐๐๐ (อบจ.ยะลา)	๓๐๐,๐๐๐ (อบจ.ยะลา)	๓๐๐,๐๐๐ (อบจ.ยะลา)	๓๐๐,๐๐๐ (อบจ.ยะลา)	๓๐๐,๐๐๐ (อบจ.ยะลา)	ร้อยละ ๘๐ ของผู้เข้าร่วมโครงการมีความพึงพอใจ	ลดปัญหานักศึกษาที่เข้าเรียนในมหาวิทยาลัยตามช่วงชั้นปีแล้ว ออกมาสมัครสอบเข้าในคณะสาขาใหม่	กองการศึกษาฯ

ที่	โครงการ	วัตถุประสงค์	เป้าหมาย (ผลผลิตของโครงการ)	งบประมาณและที่มา					ตัวชี้วัด (KPI)	ผลลัพธ์ที่คาดว่าจะได้รับ	หน่วยงาน รับผิดชอบหลัก
				๒๕๖๖ (บาท)	๒๕๖๗ (บาท)	๒๕๖๘ (บาท)	๒๕๖๙ (บาท)	๒๕๗๐ (บาท)			
๓๘.	โครงการส่งเสริมและพัฒนาแหล่งเรียนรู้	เพื่อส่งเสริมและพัฒนาแหล่งเรียนรู้ทั้งภายในและภายนอกสถานศึกษาให้มีคุณภาพ มีความหลากหลาย และเพียงพอต่อการเรียนรู้	โรงเรียนลำพะยา ชุมชนต่าง ๆ ในพื้นที่ จังหวัดยะลา	๓๐๐,๐๐๐ (อบจ.ยะลา)	๓๐๐,๐๐๐ (อบจ.ยะลา)	๓๐๐,๐๐๐ (อบจ.ยะลา)	๓๐๐,๐๐๐ (อบจ.ยะลา)	๓๐๐,๐๐๐ (อบจ.ยะลา)	ร้อยละ ๘๐ โรงเรียนมีการพัฒนา	เกิดการพัฒนาแหล่งเรียนรู้ภายในสถานศึกษาให้มีคุณภาพหลากหลาย และเพียงพอต่อการเรียนรู้	กองการศึกษา ร.ลำพะยา
๓๙.	โครงการปัจฉิมนิเทศและแนะแนวการศึกษาต่อ	เพื่อแนะแนวและประชาสัมพันธ์การจัดการศึกษาของโรงเรียนลำพะยา ให้แก่โรงเรียนในเขตพื้นที่ใกล้เคียง	นักเรียนโรงเรียน ลำพะยาและนักเรียน ในเขตพื้นที่ใกล้เคียง	๗๐,๐๐๐ (อบจ.ยะลา)	๗๐,๐๐๐ (อบจ.ยะลา)	๗๐,๐๐๐ (อบจ.ยะลา)	๗๐,๐๐๐ (อบจ.ยะลา)	๗๐,๐๐๐ (อบจ.ยะลา)	ร้อยละ ๖๐ ของนักเรียนในเขตพื้นที่ใกล้เคียง	นักเรียนเข้ามาศึกษาต่อในโรงเรียนลำพะยาเพิ่มขึ้น	ร.ลำพะยา
๔๐.	โครงการเสริมสร้างและพัฒนาการจัดการศึกษาและสถานศึกษาให้มีความพร้อมตามมาตรฐานการศึกษา	เพื่อพัฒนาเด็กและผู้ด้อยโอกาสทางการศึกษาให้มีความรู้ความสามารถตามศักยภาพ	เด็ก เยาวชน ประชาชน ในจังหวัดยะลา	๑,๐๐๐,๐๐๐ (อบจ.ยะลา)	๑,๐๐๐,๐๐๐ (อบจ.ยะลา)	๑,๐๐๐,๐๐๐ (อบจ.ยะลา)	๑,๐๐๐,๐๐๐ (อบจ.ยะลา)	๑,๐๐๐,๐๐๐ (อบจ.ยะลา)	ร้อยละ ๘๐ ผู้ด้อยโอกาสได้รับการพัฒนา	เด็ก เยาวชน ประชาชนได้รับการพัฒนาการศึกษาสอดคล้องกับความต้องการ	กองการศึกษา

ที่	โครงการ	วัตถุประสงค์	เป้าหมาย (ผลผลิตของโครงการ)	งบประมาณและที่มา					ตัวชี้วัด (KPI)	ผลลัพธ์ที่คาดว่าจะได้รับ	หน่วยงาน รับผิดชอบหลัก
				๒๕๖๖ (บาท)	๒๕๖๗ (บาท)	๒๕๖๘ (บาท)	๒๕๖๙ (บาท)	๒๕๗๐ (บาท)			
๔๑.	สร้างภาคีเครือข่ายทางการศึกษา	๑.เพื่อจัดประชุมภาคีเครือข่ายทางการศึกษาทุกภาคส่วน ทั้งภาครัฐ ภาคเอกชนและภาคประชาชน ๒.เพื่อวิจัยพัฒนาการจัดการศึกษาของจังหวัดยะลา ๓.เพื่อจัดระบบติดตามเด็กด้อยโอกาสรายบุคคล ๔.เพื่อรวบรวมบุคลากรทางการศึกษาที่เกษียณอายุราชการทุกองค์กรมาพัฒนาการจัดการศึกษาใน จ.ยะลา	ผู้อำนวยการ ภาครัฐ เอกชน พ่อค้า ประชาชนและตัวแทน ชุมชนที่เกี่ยวข้อง	๕๐๐,๐๐๐ (อบจ.ยะลา)	๕๐๐,๐๐๐ (อบจ.ยะลา)	๕๐๐,๐๐๐ (อบจ.ยะลา)	๕๐๐,๐๐๐ (อบจ.ยะลา)	๕๐๐,๐๐๐ (อบจ.ยะลา)	ร้อยละ ๘๐ มีการสร้างเครือข่ายทางการศึกษา	๑ ผู้อำนวยการทุกภาคส่วน ได้ร่วมพัฒนาการจัดการศึกษาของจังหวัดยะลา ๒ สร้างภาคีเครือข่ายทางการศึกษา ๓.มีผลการวิจัยเพื่อพัฒนาการจัดการศึกษาของจังหวัดยะลา	กองการศึกษาฯ
๔๒.	จัดตั้งศูนย์การเรียนรู้ชุมชน	๑.เพื่อเป็นศูนย์การเรียนรู้แบบบูรณาการหลากหลายสอดคล้องกับความต้องการของชุมชน ๒.เพื่อให้ประชาชนในจังหวัดยะลามีศูนย์การเรียนรู้	ประชาชนในจังหวัดยะลา	๕๐๐,๐๐๐ (อบจ.ยะลา)	๕๐๐,๐๐๐ (อบจ.ยะลา)	๕๐๐,๐๐๐ (อบจ.ยะลา)	๕๐๐,๐๐๐ (อบจ.ยะลา)	๕๐๐,๐๐๐ (อบจ.ยะลา)	มีศูนย์การเรียนรู้ในพื้นที่ จ.ยะลา	๑.มีศูนย์การเรียนรู้แบบบูรณาการหลากหลายสอดคล้องกับความต้องการของชุมชน ๒.ประชาชนในจังหวัดยะลามีศูนย์การเรียนรู้	กองการศึกษาฯ

ที่	โครงการ	วัตถุประสงค์	เป้าหมาย (ผลผลิตของโครงการ)	งบประมาณและที่มา					ตัวชี้วัด (KPI)	ผลลัพธ์ที่คาดว่าจะได้รับ	หน่วยงาน รับผิดชอบหลัก
				๒๕๖๖ (บาท)	๒๕๖๗ (บาท)	๒๕๖๘ (บาท)	๒๕๖๙ (บาท)	๒๕๗๐ (บาท)			
๔๓.	ทุนการศึกษายะลา รักษ์ถิ่น	เพื่อให้นักเรียนนักศึกษาผู้ด้อยโอกาส ได้มีโอกาสในการได้รับการศึกษา ในระดับการศึกษาที่สูงกว่าการศึกษา ขั้นพื้นฐานถึงระดับปริญญาตรี	นักเรียน นักศึกษา ผู้ด้อยโอกาส ในพื้นที่จังหวัดยะลา	๑,๐๐๐,๐๐๐ (อบจ.ยะลา)	๑,๐๐๐,๐๐๐ (อบจ.ยะลา)	๑,๐๐๐,๐๐๐ (อบจ.ยะลา)	๑,๐๐๐,๐๐๐ (อบจ.ยะลา)	๑,๐๐๐,๐๐๐ (อบจ.ยะลา)	ร้อยละ ๙๐ ของ ผู้เข้าร่วมโครงการ มีความพึงพอใจ	นักเรียน นักศึกษา ผู้ด้อย โอกาส ได้มีทุนการศึกษา ซึ่งสามารถพัฒนา ตนเองได้	กองการศึกษาฯ
๔๔.	ยกระดับคุณภาพ การจัดการเรียนรู้ จังหวัดยะลา	เพื่อพัฒนาทักษะ การคิด วิเคราะห์ เชิงวิชาการ ของผู้เข้าร่วมโครงการ อย่างเป็นระบบ เพิ่มความรู้และ ทักษะสามารถนำประสบการณ์ ไปใช้ตามศักยภาพ	นักเรียน ครู บุคลากร ทางการศึกษา ในจังหวัดยะลา	๑,๐๐๐,๐๐๐ (อบจ.ยะลา)	๑,๐๐๐,๐๐๐ (อบจ.ยะลา)	๑,๐๐๐,๐๐๐ (อบจ.ยะลา)	๑,๐๐๐,๐๐๐ (อบจ.ยะลา)	๑,๐๐๐,๐๐๐ (อบจ.ยะลา)	ร้อยละ ๘๕ ของ ผู้เข้าร่วมโครงการ เกิดทักษะการ เรียนรู้ทางการ เชิงวิชาการแสวงหา ความรู้และทักษะ ทางการศึกษา	ผู้เข้าร่วมโครงการมี ศักยภาพและทักษะ ทางการคิดวิเคราะห์ เชิงวิชาการแสวงหา ความรู้และทักษะ ทางการศึกษา	กองการศึกษาฯ
๔๕.	โครงการเสริมสร้างโอกาส เพิ่มขีดความสามารถทาง การศึกษา	เพื่อให้เด็ก เยาวชน ผู้ด้อยโอกาส ทางการศึกษา มีทักษะที่หลากหลาย ตามความถนัด	นักเรียน นักศึกษา ผู้ด้อยโอกาส ในพื้นที่จังหวัดยะลา	๕๐๐,๐๐๐ (อบจ.ยะลา)	๕๐๐,๐๐๐ (อบจ.ยะลา)	๕๐๐,๐๐๐ (อบจ.ยะลา)	๕๐๐,๐๐๐ (อบจ.ยะลา)	๕๐๐,๐๐๐ (อบจ.ยะลา)	ร้อยละ ๘๐ ของ ผู้เข้าร่วมโครงการ มีความพึงพอใจ	นักเรียน นักศึกษา ผู้ด้อย โอกาส ได้มีทุนการศึกษา ซึ่งสามารถพัฒนา ตนเองได้	กองการศึกษาฯ

ที่	โครงการ	วัตถุประสงค์	เป้าหมาย (ผลผลิตของโครงการ)	งบประมาณและที่มา					ตัวชี้วัด (KPI)	ผลลัพธ์ที่คาดว่าจะได้รับ	หน่วยงาน รับผิดชอบหลัก
				๒๕๖๖ (บาท)	๒๕๖๗ (บาท)	๒๕๖๘ (บาท)	๒๕๖๙ (บาท)	๒๕๗๐ (บาท)			
๔๖.	โครงการอบรมด้านวิเคราะห์และช่วยเหลือเด็กและผู้ด้อยโอกาส	จัดอบรมให้ความรู้แก่ครูและผู้ที่เกี่ยวข้องด้านการวิเคราะห์และช่วยเหลือเด็กและผู้ด้อยโอกาส	ครู บุคลากรทางการศึกษาในจังหวัดยะลา	๕๐๐,๐๐๐ (อบจ.ยะลา)	๕๐๐,๐๐๐ (อบจ.ยะลา)	๕๐๐,๐๐๐ (อบจ.ยะลา)	๕๐๐,๐๐๐ (อบจ.ยะลา)	๕๐๐,๐๐๐ (อบจ.ยะลา)	ร้อยละ ๗๐ ของผู้เข้าร่วมโครงการมีความพึงพอใจ	ผู้เข้าร่วมโครงการมีความรู้ด้านการวิเคราะห์และช่วยเหลือเด็กด้อยโอกาส	กองการศึกษาฯ
๔๗.	โครงการจัดการศึกษาตามอัธยาศัย	เพื่อให้นักเรียนได้เรียนรู้จากประสบการณ์ตรงและจากปราชญ์ชาวบ้าน	นักเรียนได้เรียนรู้จากประสบการณ์ตรงและจากปราชญ์ชาวบ้าน	๑๐๐,๐๐๐ (อบจ.ยะลา)	๑๐๐,๐๐๐ (อบจ.ยะลา)	๑๐๐,๐๐๐ (อบจ.ยะลา)	๑๐๐,๐๐๐ (อบจ.ยะลา)	๑๐๐,๐๐๐ (อบจ.ยะลา)	ร้อยละ ๘๐ นักเรียนได้เรียนรู้	ผู้ปกครอง นักเรียนได้ร่วมทำกิจกรรมด้วยกัน	กองการศึกษาฯ
๔๘.	โครงการส่งเสริมให้นักเรียนมีอาชีพหลังสำเร็จการศึกษา	เพื่อให้นักเรียนที่สำเร็จการศึกษามีงานทำเพื่อให้นักเรียนได้มีอาชีพตามที่ตนถนัด	นักเรียนในจังหวัดยะลา	๑๐๐,๐๐๐ (อบจ.ยะลา)	๑๐๐,๐๐๐ (อบจ.ยะลา)	๑๐๐,๐๐๐ (อบจ.ยะลา)	๑๐๐,๐๐๐ (อบจ.ยะลา)	๑๐๐,๐๐๐ (อบจ.ยะลา)	ร้อยละ ๘๐ นักเรียนได้มีงานทำ	นักเรียนที่สำเร็จการศึกษา มีงานทำตามที่ตนถนัด	กองการศึกษาฯ
๔๙.	โครงการจ้างเหมาบริการครูผู้สอน	เพื่อจัดการเรียนการสอนสู่ความเป็นเลิศ	จ้างเหมาครูและบุคลากร จำนวน ๒ อัตรา	๓๖๐,๐๐๐ (อบจ.ยะลา)	๓๖๐,๐๐๐ (อบจ.ยะลา)	๓๖๐,๐๐๐ (อบจ.ยะลา)	๓๖๐,๐๐๐ (อบจ.ยะลา)	๓๖๐,๐๐๐ (อบจ.ยะลา)	มีการจ้างเหมาครูผู้สอน	นักเรียนได้รับการพัฒนาด้านความเป็นเลิศ	กองการศึกษาฯ

ที่	โครงการ	วัตถุประสงค์	เป้าหมาย (ผลผลิตของโครงการ)	งบประมาณและที่มา					ตัวชี้วัด (KPI)	ผลลัพธ์ที่คาดว่าจะได้รับ	หน่วยงาน รับผิดชอบหลัก
				๒๕๖๖ (บาท)	๒๕๖๗ (บาท)	๒๕๖๘ (บาท)	๒๕๖๙ (บาท)	๒๕๗๐ (บาท)			
๕๐.	โครงการโรงเรียน ที่ใกล้บ้าน	๑.เพื่อจัดนิทรรศการด้าน วิชาการ ๒.เพื่อจัดการประกวด แข่งขันทักษะด้านวิชาการ	นักเรียนโรงเรียน ลำพะยาฯ และ นักเรียนโรงเรียน ในเขตพื้นที่ใกล้ เคียง	๑๐๐,๐๐๐ (อบจ.ยะลา)	๑๐๐,๐๐๐ (อบจ.ยะลา)	๑๐๐,๐๐๐ (อบจ.ยะลา)	๑๐๐,๐๐๐ (อบจ.ยะลา)	๑๐๐,๐๐๐ (อบจ.ยะลา)	ร้อยละ ๘๐ นักเรียนได้รับการ พัฒนาทักษะด้าน วิชาการและการพัฒนา	ร.ร.ลำพะยาฯ	
๕๑.	โครงการส่งเสริมการ เพาะเลี้ยงสัตว์ เศรษฐกิจ	๑.มีความรู้ในการเพาะ เลี้ยงสัตว์ ๒.ลดรายจ่ายประจำ ครัวเรือน ๓.สามารถสร้างรายได้ เป็นอาชีพหลักได้ ๔.มีความรู้ในการเพาะ ขยายพันธุ์	นักเรียน ครู และ บุคลากรทางการ ศึกษา ร.ร.ลำพะยาฯ และประชาชนใน พื้นที่จังหวัดยะลา	๑๐๐,๐๐๐ (อบจ.ยะลา)	๑๐๐,๐๐๐ (อบจ.ยะลา)	๑๕๐,๐๐๐ (อบจ.ยะลา)	๒๐๐,๐๐๐ (อบจ.ยะลา)	๒๐๐,๐๐๐ (อบจ.ยะลา)	ผู้เข้าร่วมโครงการ มีความรู้ร้อยละ ๘๐	๑.เกิดเครือข่ายการเพาะ เลี้ยงสัตว์ในจังหวัด ยะลา ๒.เกิดอาชีพและรายได้ ให้ประชาชนในจังหวัด ยะลา ๓.ลดปริมาณขยะ อินทรีย์เกิดความคุ้มค่า	กองการศึกษาฯ

ที่	โครงการ	วัตถุประสงค์	เป้าหมาย (ผลผลิตของโครงการ)	งบประมาณและที่มา					ตัวชี้วัด (KPI)	ผลลัพธ์ที่คาดว่าจะได้รับ	หน่วยงาน รับผิดชอบหลัก
				๒๕๖๖ (บาท)	๒๕๖๗ (บาท)	๒๕๖๘ (บาท)	๒๕๖๙ (บาท)	๒๕๗๐ (บาท)			
๕๒.	ส่งเสริมการศึกษาเพื่อความปรองดองสมานฉันท์สร้างสันติสุข	เพื่อส่งเสริมการจัดการศึกษาของโรงเรียนทั้งในระบบและนอกระบบให้สามารถบริหารจัดการศึกษาเชิงบูรณาการร่วมกับทุกภาคส่วนอย่างมีระบบถูกต้องและมีประสิทธิภาพ	ผู้บริหาร ครู บุคลากรทางการศึกษา และผู้ที่เกี่ยวข้องในพื้นที่จังหวัดยะลา	๓๐๐,๐๐๐ (อบจ.ยะลา)	๓๐๐,๐๐๐ (อบจ.ยะลา)	๓๐๐,๐๐๐ (อบจ.ยะลา)	๓๐๐,๐๐๐ (อบจ.ยะลา)	๓๐๐,๐๐๐ (อบจ.ยะลา)	ร้อยละ ๘๐ ของผู้ที่เข้าร่วมโครงการมีความพึงพอใจ	เกิดกระบวนการจัดการศึกษาที่สามารถสร้างสันติสุขในจังหวัดชายแดนภาคใต้มีส่วนร่วมกำหนดทิศทางการจัดการศึกษาทุกระบบ	กองการศึกษาฯ
				๒๐,๖๙๐,๐๐๐	๑๕,๙๘๐,๐๐๐	๑๕,๘๔๐,๐๐๐	๑๖,๑๑๐,๐๐๐	๑๖,๓๗๐,๐๐๐			



รายละเอียดโครงการพัฒนา  
แผนพัฒนาท้องถิ่น พ.ศ. ๒๕๖๖ - ๒๕๗๐  
องค์การบริหารส่วนจังหวัดยะลา

ก. ยุทธศาสตร์จังหวัดที่ ๒ ส่งเสริมและพัฒนาการท่องเที่ยวและบริการที่เน้นคุณค่าและความยั่งยืนเชื่อมโยงชุมชนและท้องถิ่น

ยุทธศาสตร์จังหวัดที่ ๔ ระดมภาคีทุกภาคส่วนร่วมเสริมสร้างความสงบ สันติสุข และความมั่นคง

ข. ยุทธศาสตร์การพัฒนาขององค์กรปกครองส่วนท้องถิ่นในเขตจังหวัดยะลา : การส่งเสริมด้านคุณภาพชีวิต

: การส่งเสริมด้านอัตลักษณ์ที่เป็นพหุวัฒนธรรม

ยุทธศาสตร์ที่ ๔ ส่งเสริมการศึกษา ศาสนา วัฒนธรรม การกีฬา และภูมิปัญญาท้องถิ่น

แผนงานศาสนา วัฒนธรรมและนันทนาการ

ที่	โครงการ	วัตถุประสงค์	เป้าหมาย (ผลผลิตของโครงการ)	งบประมาณและที่มา					ตัวชี้วัด (KPI)	ผลลัพธ์ที่คาดว่าจะได้รับ	หน่วยงาน รับผิดชอบหลัก
				๒๕๖๖ (บาท)	๒๕๖๗ (บาท)	๒๕๖๘ (บาท)	๒๕๖๙ (บาท)	๒๕๗๐ (บาท)			
๑.	"รักนี้ให้หนู"	๑.เพื่อให้ประชาชนในพื้นที่จังหวัดยะลาได้ตระหนักถึงความสำคัญของเด็กพิเศษและเด็กด้อยโอกาสที่ได้รับการดูแลเอาใจใส่เป็นกรณีพิเศษ ๒.เพื่อให้เด็กด้อยโอกาสและเด็กพิเศษได้รับการพัฒนาด้านร่างกาย จิตใจ สติปัญญาที่ดี สามารถอยู่ร่วมกับผู้อื่นได้อย่างมีความสุข	เด็กพิเศษ และเด็กด้อยโอกาสในพื้นที่จังหวัดยะลา	๗๐๐,๐๐๐ (อบจ.ยะลา)	๗๐๐,๐๐๐ (อบจ.ยะลา)	๗๐๐,๐๐๐ (อบจ.ยะลา)	๗๐๐,๐๐๐ (อบจ.ยะลา)	๗๐๐,๐๐๐ (อบจ.ยะลา)	ร้อยละ ๘๐ ของผู้ที่เข้าร่วม โครงการมีความ พึงพอใจ	๑.เด็กพิเศษ และเด็กด้อยโอกาสได้รับการพัฒนาด้านร่างกาย จิตใจ สติปัญญาที่ดีและสามารถอยู่ร่วมกับผู้อื่นได้อย่างมีความสุข ๒.พ่อแม่ผู้ปกครองและผู้ที่มีส่วนเกี่ยวข้องเกิดขวัญและกำลังใจในการดูแลเด็กพิเศษและเด็กด้อยโอกาส	กองการศึกษาฯ

ที่	โครงการ	วัตถุประสงค์	เป้าหมาย (ผลผลิตของโครงการ)	งบประมาณและที่มา					ตัวชี้วัด (KPI)	ผลลัพธ์ที่คาดว่าจะได้รับ	หน่วยงาน รับผิดชอบหลัก
				๒๕๖๖ (บาท)	๒๕๖๗ (บาท)	๒๕๖๘ (บาท)	๒๕๖๙ (บาท)	๒๕๗๐ (บาท)			
๒.	โครงการพัฒนาศักยภาพการบริหารจัดการศาสนสถาน (วัด, มัสยิด, ศาลเจ้า, โบสถ์)	๑. เพื่อส่งเสริมและสนับสนุนให้ผู้ปฏิบัติกิจกรรมด้านศาสนาได้รับการพัฒนาความรู้และประสบการณ์ใหม่ ๒. เพื่อพัฒนาศักยภาพการบริหารจัดการด้านศาสนาของผู้นำศาสนาให้มีประสิทธิภาพมากยิ่งขึ้น	ผู้นำทางศาสนาและผู้ที่เกี่ยวข้อง	๑,๑๐๐,๐๐๐ (อบจ.ยะลา)	๑,๑๐๐,๐๐๐ (อบจ.ยะลา)	๑,๑๐๐,๐๐๐ (อบจ.ยะลา)	๑,๑๐๐,๐๐๐ (อบจ.ยะลา)	๑,๑๐๐,๐๐๐ (อบจ.ยะลา)	ร้อยละ ๘๐ ของผู้ที่เข้าร่วมโครงการมีความพึงพอใจ	๑. ผู้เข้าร่วมโครงการสามารถนำความรู้และประสบการณ์ที่ได้รับมาประยุกต์ใช้ในการดำเนินงาน ๒. การบริหารจัดการด้านศาสนาของผู้นำศาสนามีประสิทธิภาพ	กองการศึกษาฯ
๓.	ส่งเสริมการจัดกิจกรรมทำนุบำรุงศาสนา	๑. เพื่อส่งเสริมและสนับสนุนกิจกรรมวันสำคัญทางศาสนาของทุกศาสนา ๒. เพื่อจัดอบรมศาสนพิธีต่างๆ	เด็ก เยาวชนและประชาชนในจังหวัดยะลา	๓๐๐,๐๐๐ (อบจ.ยะลา)	๓๐๐,๐๐๐ (อบจ.ยะลา)	๓๐๐,๐๐๐ (อบจ.ยะลา)	๓๐๐,๐๐๐ (อบจ.ยะลา)	๓๐๐,๐๐๐ (อบจ.ยะลา)	ร้อยละ ๘๐ ของผู้ที่เข้าร่วมโครงการมีความพึงพอใจ	ผู้เข้าร่วมโครงการปฏิบัติศาสนกิจและสืบทอดประเพณีวัฒนธรรมอันดีงามให้กับเด็ก เยาวชน และประชาชนในพื้นที่	กองการศึกษาฯ

ที่	โครงการ	วัตถุประสงค์	เป้าหมาย (ผลผลิตของโครงการ)	งบประมาณและที่มา					ตัวชี้วัด (KPI)	ผลลัพธ์ที่คาดว่าจะได้รับ	หน่วยงาน รับผิดชอบหลัก
				๒๕๖๖ (บาท)	๒๕๖๗ (บาท)	๒๕๖๘ (บาท)	๒๕๖๙ (บาท)	๒๕๗๐ (บาท)			
๔.	โครงการประกวดศาสนสถานต้นแบบ	๑.เพื่อจัดประกวดศาสนสถานต้นแบบ ๒.เพื่อสนับสนุนให้มีศาสนสถานที่ถูกสุขลักษณะ	ศาสนสถานทุกศาสนาในจังหวัดยะลา	๒๐๐,๐๐๐ (อบจ.ยะลา)	๒๐๐,๐๐๐ (อบจ.ยะลา)	๒๐๐,๐๐๐ (อบจ.ยะลา)	๒๐๐,๐๐๐ (อบจ.ยะลา)	๒๐๐,๐๐๐ (อบจ.ยะลา)	ร้อยละ ๘๐ ศาสนสถานได้รับการพัฒนา	จังหวัดยะลามีศาสนสถานที่ถูกสุขลักษณะและประชาชนได้รับประโยชน์สามารถประกอบศาสนกิจได้	กองการศึกษาฯ
๕.	รอมฎอนสัมพันธ์	๑.เพื่อทำนุบำรุงศาสนาอิสลามโดยการสนับสนุนการปฏิบัติตามหลักการอิสลามของประชาชนในท้องถิ่น ๒.เพื่อส่งเสริมและสนับสนุนให้ชาวไทยมุสลิมได้ปฏิบัติศาสนกิจในเดือนรอมฎอนของท้องถิ่น	เด็ก เยาวชน ประชาชน ผู้นำศาสนาและผู้สนใจในพื้นที่จังหวัดยะลา	๑,๕๐๐,๐๐๐ (อบจ.ยะลา)	๑,๕๐๐,๐๐๐ (อบจ.ยะลา)	๑,๕๐๐,๐๐๐ (อบจ.ยะลา)	๑,๕๐๐,๐๐๐ (อบจ.ยะลา)	๑,๕๐๐,๐๐๐ (อบจ.ยะลา)	ร้อยละ ๘๐ ของผู้ที่เข้าร่วมโครงการมีความพึงพอใจ	๑.ชาวไทยมุสลิมร่วมปฏิบัติศาสนกิจในเดือนรอมฎอน ๒.สามารถพัฒนาคุณภาพชีวิตประชาชนให้อยู่ร่วมกันอย่างมีความสุข	กองการศึกษาฯ

ที่	โครงการ	วัตถุประสงค์	เป้าหมาย (ผลผลิตของโครงการ)	งบประมาณและที่มา					ตัวชี้วัด (KPI)	ผลลัพธ์ที่คาดว่าจะได้รับ	หน่วยงาน รับผิดชอบหลัก
				๒๕๖๖ (บาท)	๒๕๖๗ (บาท)	๒๕๖๘ (บาท)	๒๕๖๙ (บาท)	๒๕๗๐ (บาท)			
๖.	ทดสอบการอ่าน อัลกุรอาน	๑. เพื่อส่งเสริมให้เด็ก เยาวชน ประชาชนได้นำหลักคำสอน จากอัลกุรอานมาใช้ในการ ดำเนินชีวิตประจำวัน มีนิสัย รักการอ่านอัลกุรอานและ เข้าใจในหลักธรรมคำสอน ของศาสนา ๒. เพื่อส่งเสริมความสัมพันธ์ ที่ดีระหว่างภาครัฐกับ ประชาชนและสนองนโยบาย ของรัฐบาลในการเสริมสร้าง สันติสุขให้เกิดขึ้นในสังคม ๓. เพื่อเป็นตัวแทนเข้าร่วม การทดสอบการอ่าน อัลกุรอานระดับประเทศ	เด็ก เยาวชนและ ประชาชนในจังหวัด ยะลาและจังหวัด ใกล้เคียง	๖๐๐,๐๐๐ (อบจ.ยะลา)	๖๐๐,๐๐๐ (อบจ.ยะลา)	๖๐๐,๐๐๐ (อบจ.ยะลา)	๖๐๐,๐๐๐ (อบจ.ยะลา)	๖๐๐,๐๐๐ (อบจ.ยะลา)	ร้อยละ ๘๐ ของผู้ที่เข้าร่วม โครงการมีความ พึงพอใจ	๑. เด็ก เยาวชนและ ประชาชนได้นำหลัก ธรรมคำสอนทางศาสนา มาใช้ในการดำเนินชีวิต ประจำวันและเข้าใจ หลักศาสนา ๒. เด็ก เยาวชนและ ประชาชนมีนิสัยรัก การอ่านอัลกุรอานและ เข้าใจในหลักศาสนา สามารถพัฒนาตนเอง ตามวิถีชีวิตได้อย่าง ถูกต้อง	กองการศึกษาฯ

ที่	โครงการ	วัตถุประสงค์	เป้าหมาย (ผลผลิตของโครงการ)	งบประมาณและที่มา					ตัวชี้วัด (KPI)	ผลลัพธ์ที่คาดว่าจะได้รับ	หน่วยงาน รับผิดชอบหลัก
				๒๕๖๖ (บาท)	๒๕๖๗ (บาท)	๒๕๖๘ (บาท)	๒๕๖๙ (บาท)	๒๕๗๐ (บาท)			
๗.	อบรมการสอนอ่าน อัลกุรอ่านระบบ ก๊ออาตี	เพื่อเสริมสร้างทักษะการ อ่านอัลกุรอ่านและสามารถ เพิ่มทักษะการสอนอ่าน อัลกุรอ่านให้กับกลุ่มเป้าหมายที่เข้ารับการอบรม	ประชาชนที่สนใจ ในพื้นที่จังหวัดยะลา	๑,๓๐๐,๐๐๐ (อบจ.ยะลา)	๑,๓๐๐,๐๐๐ (อบจ.ยะลา)	๑,๓๐๐,๐๐๐ (อบจ.ยะลา)	๑,๓๐๐,๐๐๐ (อบจ.ยะลา)	๑,๓๐๐,๐๐๐ (อบจ.ยะลา)	ร้อยละ ๘๐ ของผู้ที่เข้าร่วม โครงการมีความ พึงพอใจ	ผู้เข้าร่วมโครงการ สามารถสอนอ่าน อัลกุรอ่านได้อย่างมี ประสิทธิภาพ มีทักษะ การสอนที่มีประสิทธิภาพ และมีผลสัมฤทธิ์ ทางการเรียนการสอน ก๊ออาตีที่มีคุณภาพ	กองการศึกษาฯ
๘.	สืบสานจารีตประเพณี คนไทยเชื้อสายจีน (อุดหนุนมูลนิธิช่วย เตี้ยเนียงศาลเจ้าแม่ ทับทิมยะลา)	๑.เพื่อสืบสานวัฒนธรรม ประเพณีอันดีงามของ ท้องถิ่น ๒.เพื่อให้ประชาชนในท้องถิ่น ได้ประกอบพิธีกรรมทาง ศาสนาที่นับถือได้อย่างเสรี ๓.เพื่อเป็นการส่งเสริม การท่องเที่ยวในจังหวัดยะลา	ประชาชนชาวไทย เชื้อสายจีนและ ผู้ที่สนใจในจังหวัด ยะลา	๑๕๐,๐๐๐ (อบจ.ยะลา)	๑๕๐,๐๐๐ (อบจ.ยะลา)	๑๕๐,๐๐๐ (อบจ.ยะลา)	๑๕๐,๐๐๐ (อบจ.ยะลา)	๑๕๐,๐๐๐ (อบจ.ยะลา)	ร้อยละ ๘๐ ของผู้ที่เข้าร่วม โครงการมีความ พึงพอใจ	๑.สร้างขวัญและกำลังใจ ตลอดจนความเชื่อมั่น ของคนในท้องถิ่น ๒.ประชาชนสามารถ ประกอบพิธีกรรมทาง ศาสนาที่ตนเองนับถือ ได้อย่างเสรีและเป็น การสืบสานประเพณี วัฒนธรรมที่ดีงามและ เป็นภาพลักษณ์ที่ดีงาม ของจังหวัดยะลา	กองยุทธฯ

ที่	โครงการ	วัตถุประสงค์	เป้าหมาย (ผลผลิตของโครงการ)	งบประมาณและที่มา					ตัวชี้วัด (KPI)	ผลลัพธ์ที่คาดว่าจะได้รับ	หน่วยงาน รับผิดชอบหลัก
				๒๕๖๖ (บาท)	๒๕๖๗ (บาท)	๒๕๖๘ (บาท)	๒๕๖๙ (บาท)	๒๕๗๐ (บาท)			
๙.	ประเพณีแห่พระลุยไฟ (อุดหนุนมูลนิธิเจ้าแม่ ลิ้มกอเหนี่ยวจังหวัด ยะลา)	๑.เพื่อสืบสานวัฒนธรรม และขนบธรรมเนียมประเพณี ของชาวจีนให้สืบทอดต่อ ชนรุ่นหลัง ๒.เกิดการยึดเหนี่ยวทาง จิตใจรวมเป็นหนึ่งเดียวของ ชาวไทยในจังหวัดยะลาและ จังหวัดใกล้เคียง ๓.เป็นการสร้างภาพลักษณ์ ที่ดี ส่งเสริมการท่องเที่ยวใน จังหวัดยะลา	ประชาชนไทยเชื้อ สายจีนและผู้ที่สนใจ ในจังหวัดยะลา และจังหวัดใกล้เคียง	๑๕๐,๐๐๐ (อบจ.ยะลา)	๑๕๐,๐๐๐ (อบจ.ยะลา)	๑๕๐,๐๐๐ (อบจ.ยะลา)	๑๕๐,๐๐๐ (อบจ.ยะลา)	๑๕๐,๐๐๐ (อบจ.ยะลา)	ร้อยละ ๘๐ ของผู้เข้าร่วม โครงการมีความ พึงพอใจ	๑.ประชาชนในจังหวัด ยะลาและจังหวัดใกล้ เคียงเกิดความสนใจ ภาคภูมิใจและร่วม อนุรักษ์ขนบธรรมเนียม ประเพณีวัฒนธรรม อันดีงามของชาวไทย เชื้อสายจีนให้คงอยู่ สืบไป ๒.สร้างภาพลักษณ์ที่ดี งามและเป็นการ ประชาสัมพันธ์การ ท่องเที่ยวจังหวัดยะลา	กองยุทธฯ

ที่	โครงการ	วัตถุประสงค์	เป้าหมาย (ผลผลิตของโครงการ)	งบประมาณและที่มา					ตัวชี้วัด (KPI)	ผลลัพธ์ที่คาดว่าจะได้รับ	หน่วยงาน รับผิดชอบหลัก
				๒๕๖๖ (บาท)	๒๕๖๗ (บาท)	๒๕๖๘ (บาท)	๒๕๖๙ (บาท)	๒๕๗๐ (บาท)			
๑๐.	โครงการส่งเสริมภูมิปัญญาเพื่อพัฒนาท้องถิ่นเชิงสร้างสรรค์	๑. เพื่อส่งเสริมสนับสนุนและอนุรักษ์ศิลปวัฒนธรรมท้องถิ่นของชุมชน ๒. เพื่อปลูกจิตสำนึกให้เด็กเยาวชนและประชาชนเกิดความตระหนักและเข้ามามีส่วนร่วมในการอนุรักษ์ฟื้นฟู สืบสาน ภูมิปัญญาคุณค่าทางวัฒนธรรมและวิถีชีวิตชุมชน ๓. เพื่อส่งเสริมสนับสนุนให้มีการใช้เทคโนโลยีในการพัฒนาและต่อยอดภูมิปัญญาท้องถิ่น	นักเรียน ครู และบุคลากรทางการศึกษา รร.ลำพะยาฯ และชุมชนลำพะยา	๓๐๐,๐๐๐ (อบจ.ยะลา)	๓๐๐,๐๐๐ (อบจ.ยะลา)	๓๐๐,๐๐๐ (อบจ.ยะลา)	๓๐๐,๐๐๐ (อบจ.ยะลา)	๓๐๐,๐๐๐ (อบจ.ยะลา)	ร้อยละ ๘๐ ของผู้เข้าร่วมโครงการได้ความรู้ด้านภูมิปัญญาท้องถิ่น	รร.ลำพะยาฯ	

ที่	โครงการ	วัตถุประสงค์	เป้าหมาย (ผลผลิตของโครงการ)	งบประมาณและที่มา					ตัวชี้วัด (KPI)	ผลลัพธ์ที่คาดว่าจะได้รับ	หน่วยงาน รับผิดชอบหลัก
				๒๕๖๖ (บาท)	๒๕๖๗ (บาท)	๒๕๖๘ (บาท)	๒๕๖๙ (บาท)	๒๕๗๐ (บาท)			
๑๑.	มหกรรมตาดูธรรมสัมพันธ์	๑. เพื่อพัฒนาทักษะทางด้านวิชาการและการกีฬาให้แก่เด็กและเยาวชน ๒. เพื่อส่งเสริมให้ผู้เรียนและผู้สอนของศูนย์การศึกษาอิสลามประจำมัสยิด (ตาดู) ใน ๕ จังหวัดชายแดนภาคใต้ทำกิจกรรมร่วมกัน ๓. เพื่อฝึกให้เด็กและเยาวชนได้เรียนรู้การอยู่ร่วมกันในสังคม	เด็กและเยาวชน จากศูนย์การศึกษา อิสลามประจำมัสยิด (ตาดู)	๗๐๐,๐๐๐ (อบจ.ยะลา)	๗๐๐,๐๐๐ (อบจ.ยะลา)	๗๐๐,๐๐๐ (อบจ.ยะลา)	๗๐๐,๐๐๐ (อบจ.ยะลา)	๗๐๐,๐๐๐ (อบจ.ยะลา)	ร้อยละ ๘๐ ของผู้เข้าร่วม โครงการมีความ พึงพอใจ	๑. เด็กและเยาวชนมีการแลกเปลี่ยนเรียนรู้และได้รับประสบการณ์ ๒. เด็กและเยาวชนใช้เวลาว่างให้เป็นประโยชน์ ๓. ลดช่องว่างความไม่เข้าใจกันระหว่างหน่วยงานภาครัฐและสถาบันการศึกษา(ตาดู)	กองการศึกษาฯ



ที่	โครงการ	วัตถุประสงค์	เป้าหมาย (ผลผลิตของโครงการ)	งบประมาณและที่มา					ตัวชี้วัด (KPI)	ผลลัพธ์ที่คาดว่าจะได้รับ	หน่วยงาน รับผิดชอบหลัก
				๒๕๖๖ (บาท)	๒๕๖๗ (บาท)	๒๕๖๘ (บาท)	๒๕๖๙ (บาท)	๒๕๗๐ (บาท)			
๑๒.	อนุรักษ์ขนบธรรมเนียมประเพณี วัฒนธรรม และภูมิปัญญาท้องถิ่น	๑.เพื่ออนุรักษ์ขนบธรรมเนียม-ประเพณี และภูมิปัญญาท้องถิ่นให้คงอยู่ตลอดไป ๒.เพื่อส่งเสริมให้เด็ก เยาวชน และประชาชนมีคุณธรรม และจริยธรรม ๓.เพื่อปลูกจิตสำนึกให้รักในศาสนา วัฒนธรรม ประเพณี ตลอดจนภูมิปัญญา ๔.เพื่อเก็บรวบรวมข้อมูล ในการจัดทำฐานข้อมูล ภูมิปัญญาท้องถิ่นในเขต จังหวัดยะลา	เด็ก เยาวชน ประชาชนในพื้นที่ จังหวัดยะลา	๓๐๐,๐๐๐ (อบจ.ยะลา)	๓๐๐,๐๐๐ (อบจ.ยะลา)	๓๐๐,๐๐๐ (อบจ.ยะลา)	๓๐๐,๐๐๐ (อบจ.ยะลา)	๓๐๐,๐๐๐ (อบจ.ยะลา)	ร้อยละ ๘๐ ของผู้เข้าร่วม โครงการมีความ พึงพอใจ	๑.เด็ก เยาวชนและ ประชาชนเกิดความรัก ในขนบธรรมเนียม ประเพณีและวัฒนธรรม ของตนเอง ๒.ขนบธรรมเนียม ประเพณีวัฒนธรรมและ ภูมิปัญญาท้องถิ่นคงอยู่ ตลอดไป	กองการศึกษาฯ

ที่	โครงการ	วัตถุประสงค์	เป้าหมาย (ผลผลิตของโครงการ)	งบประมาณและที่มา					ตัวชี้วัด (KPI)	ผลลัพธ์ที่คาดว่าจะได้รับ	หน่วยงาน รับผิดชอบหลัก
				๒๕๖๖ (บาท)	๒๕๖๗ (บาท)	๒๕๖๘ (บาท)	๒๕๖๙ (บาท)	๒๕๗๐ (บาท)			
๑๓.	โครงการย้อนรอย วันวาน	๑. เพื่อให้ผู้สูงอายุเขียนชื่อ ตนเองและอ่านหนังสือ เบื้องต้นได้ ๒. เพื่อให้ผู้สูงอายุสามารถ ติดต่อสื่อสารกับหน่วยงาน ภาครัฐหรือการทำธุรกรรม อื่นๆ ๓. เพื่อสร้างความสัมพันธ์ อันดีระหว่างกลุ่มผู้สูงอายุ	ผู้สูงอายุในเขต พื้นที่จังหวัดยะลา ที่ขาดโอกาสทาง การศึกษาอำเภอละ ๕๐ คน รวม ๘๐๐ คน	๒๐๐,๐๐๐ (อบจ.ยะลา)	๒๐๐,๐๐๐ (อบจ.ยะลา)	๒๐๐,๐๐๐ (อบจ.ยะลา)	๒๐๐,๐๐๐ (อบจ.ยะลา)	๒๐๐,๐๐๐ (อบจ.ยะลา)	ร้อยละ ๘๐ ผู้สูงอายุสามารถ เขียนชื่อตนเอง และอ่านหนังสือ เบื้องต้นได้	ผู้สูงอายุที่เข้าร่วม โครงการสามารถเขียน ชื่อตนเองและอ่าน หนังสือเบื้องต้นได้	กองการศึกษาฯ
๑๔.	มหกรรมกีฬาसान สัมพันธ์เด็ก เยาวชน และประชาชน อบจ.ยะลาคัพ	๑. เพื่อส่งเสริมให้ผู้เข้าร่วม การแข่งขันได้พัฒนาทักษะ ทางด้านกีฬาที่ตนถนัดเพิ่ม มากขึ้น ๒. เพื่อเปิดโอกาสให้ผู้เข้า ร่วมแข่งขันได้รับประสบ การณ์การแข่งขันในระดับ ที่สูงขึ้น สู่การเป็นนักกีฬา อาชีพ	เด็ก เยาวชน ประชาชนในพื้นที่ จังหวัดยะลา	๑,๐๐๐,๐๐๐ (อบจ.ยะลา)	๑,๐๐๐,๐๐๐ (อบจ.ยะลา)	๑,๐๐๐,๐๐๐ (อบจ.ยะลา)	๑,๐๐๐,๐๐๐ (อบจ.ยะลา)	๑,๐๐๐,๐๐๐ (อบจ.ยะลา)	ร้อยละ ๘๐ ผู้เข้าร่วมมีความ พึงพอใจใน	นักกีฬาที่เข้าร่วม โครงการได้พัฒนาทักษะ การชำนาญเป็นตัวแทน เข้าร่วมการแข่งขัน ในระดับสูงขึ้นไป สู่การ เป็นนักกีฬาอาชีพ	กองการศึกษาฯ

ที่	โครงการ	วัตถุประสงค์	เป้าหมาย (ผลผลิตของโครงการ)	งบประมาณและที่มา					ตัวชี้วัด (KPI)	ผลลัพธ์ที่คาดว่าจะได้รับ	หน่วยงาน รับผิดชอบหลัก
				๒๕๖๖ (บาท)	๒๕๖๗ (บาท)	๒๕๖๘ (บาท)	๒๕๖๙ (บาท)	๒๕๗๐ (บาท)			
๑๕.	โครงการแข่งขันกีฬา อปท. ลีค อบจ. ยะลา	๓. เพื่อกระตุ้นให้เด็ก เยาวชน และประชาชน หันมาเล่น กีฬาเพิ่มมากขึ้นเป็นการใช้ เวลาว่างให้เป็นประโยชน์ และห่างไกลยาเสพติด ๔. เพื่อเป็นการส่งเสริมความ สามานฉันท์ สานสัมพันธ์ ระหว่างเด็กเยาวชนและ ประชาชน โดยใช้กีฬาเป็น สื่อทำให้เกิดความสงบสุข ในพื้นที่จังหวัดชายแดน ภาคใต้อย่างยั่งยืน  ๑. เพื่อส่งเสริมการเล่นกีฬา ออกกำลังกาย ๒. เพื่อส่งเสริมความรัก ความสามัคคีในชุมชน โดยใช้กีฬาเพื่อสื่อกลาง	ทีมตัวแทน ตำบล และเทศบาลใน จังหวัดยะลา ๔๘ ทีม	๑,๐๐๐,๐๐๐ (อบจ.ยะลา)	๑,๐๐๐,๐๐๐ (อบจ.ยะลา)	๑,๐๐๐,๐๐๐ (อบจ.ยะลา)	๑,๐๐๐,๐๐๐ (อบจ.ยะลา)	๑,๐๐๐,๐๐๐ (อบจ.ยะลา)	ร้อยละ ๘๐ ของผู้เข้าร่วม มีความพึงพอใจ	๑. เกิดกระแสความสนใจ ในการเล่นกีฬาออก กำลังกาย ๒. สามารถพัฒนาสู่ ความเป็นเลิศ ๓. ลดปัญหาด้าน ยาเสพติด	กองการศึกษาฯ

ที่	โครงการ	วัตถุประสงค์	เป้าหมาย (ผลผลิตของโครงการ)	งบประมาณและที่มา					ตัวชี้วัด (KPI)	ผลลัพธ์ที่คาดว่าจะได้รับ	หน่วยงาน รับผิดชอบหลัก
				๒๕๖๖ (บาท)	๒๕๖๗ (บาท)	๒๕๖๘ (บาท)	๒๕๖๙ (บาท)	๒๕๗๐ (บาท)			
๑๕.	โรงเรียนส่งเสริมสุขภาพ	๑.เพื่อให้นักเรียนมีความรู้ความเข้าใจและมีทักษะในการจัดการการดูแลสุขภาพทางด้านร่างกายและจิตใจ ๒.เพื่อให้นักเรียนเห็นถึงความสำคัญการเห็นคุณค่าในตัวเองและสร้างความภาคภูมิใจในตนเอง	นักเรียน ครู และบุคลากรของโรงเรียนลำพะยาฯ	๓๐,๐๐๐ (อบจ.ยะลา)	๓๐,๐๐๐ (อบจ.ยะลา)	๓๐,๐๐๐ (อบจ.ยะลา)	๓๐,๐๐๐ (อบจ.ยะลา)	๓๐,๐๐๐ (อบจ.ยะลา)	ร้อยละ ๘๐ ของผู้เข้าร่วมมีความพึงพอใจ	๑.นักเรียนมีความรู้ความเข้าใจสุขภาพจิตที่ดีและมีภาวะโภชนาการที่ดี ๒.นักเรียนตระหนักถึงความสำคัญการเห็นคุณค่าในตัวเองและสร้างความภาคภูมิใจในตนเอง	รร.ลำพะยาฯ
๑๖.	โครงการอบรมและส่งเสริมทักษะการกีฬา	๑.เพื่ออบรมให้ความรู้ทักษะด้านการกีฬาให้กับเด็กเยาวชนและประชาชนในจังหวัดยะลา ๒.เพื่อส่งเสริมกิจกรรม E-Sports ให้กับเด็ก เยาวชนประชาชนในจังหวัดยะลา	เด็ก เยาวชน ประชาชนในจังหวัดยะลา	๕๐๐,๐๐๐ (อบจ.ยะลา)	๕๐๐,๐๐๐ (อบจ.ยะลา)	๕๐๐,๐๐๐ (อบจ.ยะลา)	๕๐๐,๐๐๐ (อบจ.ยะลา)	๕๐๐,๐๐๐ (อบจ.ยะลา)	ร้อยละ ๘๐ ของผู้เข้าร่วมมีความพึงพอใจ	เด็ก เยาวชน และประชาชนมีทักษะด้านการกีฬาตามความสนใจ	กองการศึกษาฯ

ที่	โครงการ	วัตถุประสงค์	เป้าหมาย (ผลผลิตของโครงการ)	งบประมาณและที่มา					ตัวชี้วัด (KPI)	ผลลัพธ์ที่คาดว่าจะได้รับ	หน่วยงาน รับผิดชอบหลัก
				๒๕๖๖ (บาท)	๒๕๖๗ (บาท)	๒๕๖๘ (บาท)	๒๕๖๙ (บาท)	๒๕๗๐ (บาท)			
๑๗.	อบจ.ยะลา กีฬาสัมพันธ์ - กีฬาหน่วยงาน สัมพันธ์	๑. เพื่อเป็นการส่งเสริมความ สามานฉันท์สานสัมพันธ์ โดยใช้กีฬาเป็นสื่อระหว่าง เด็ก เยาวชน ประชาชน และหน่วยงานราชการ ทำให้เกิดความสงบสุขใน พื้นที่จังหวัดชายแดนภาคใต้ ๒. เพื่อกระตุ้นให้เด็ก เยาวชนและประชาชนมี ความสนใจในการเล่นกีฬา เพื่อส่งเสริมสุขภาพและใช้ เวลาว่างให้เกิดประโยชน์	ผู้บริหาร ส.อบจ. ยะลา ข้าราชการ ลูกจ้างและ พนักงานจ้าง อบจ. ยะลาและหน่วย งานต่างๆ เด็ก เยาวชนและ ประชาชนใน จังหวัดยะลา	๕๐๐,๐๐๐ (อบจ.ยะลา)	๕๐๐,๐๐๐ (อบจ.ยะลา)	๕๐๐,๐๐๐ (อบจ.ยะลา)	๕๐๐,๐๐๐ (อบจ.ยะลา)	๕๐๐,๐๐๐ (อบจ.ยะลา)	ร้อยละ ๘๐ ของผู้เข้าร่วม โครงการมีความ พึงพอใจ	๑. เด็ก เยาวชน ประชาชน และเจ้าหน้าที่ในหน่วย งานราชการจังหวัด ยะลา มีสุขภาพที่ สมบูรณ์แข็งแรงและ มีน้ำใจเป็นนักกีฬา ๒. เกิดความสามัคคีและ ความสัมพันธ์อันดีใน กลุ่มเด็ก เยาวชน ประชาชนและหน่วยงาน ราชการในจังหวัดยะลา	กองการศึกษา

ที่	โครงการ	วัตถุประสงค์	เป้าหมาย (ผลผลิตของโครงการ)	งบประมาณและที่มา					ตัวชี้วัด (KPI)	ผลลัพธ์ที่คาดว่าจะได้รับ	หน่วยงาน รับผิดชอบหลัก
				๒๕๖๖ (บาท)	๒๕๖๗ (บาท)	๒๕๖๘ (บาท)	๒๕๖๙ (บาท)	๒๕๗๐ (บาท)			
๑๘.	โครงการ ๑ ชุมชน ๑ ชมรม	๑. เพื่อสนับสนุนส่งเสริมให้ทุกชุมชนให้จัดตั้งชมรมกีฬา ๒. เพื่อให้เด็ก เยาวชนได้เล่นกีฬาและห่างไกลจากยาเสพติด ๓. เพื่อส่งเสริมกิจกรรมในครอบครัว	เด็ก เยาวชน ประชาชนใน จังหวัดยะลา	๓๐,๐๐๐ (อบจ.ยะลา)	๓๐,๐๐๐ (อบจ.ยะลา)	๓๐,๐๐๐ (อบจ.ยะลา)	๓๐,๐๐๐ (อบจ.ยะลา)	๓๐,๐๐๐ (อบจ.ยะลา)	ทุกตำบลใน จังหวัดยะลา มีการจัดตั้ง ชมรมกีฬา	๑. ชุมชนเกิดความเข้ม แข็ง มีความรักสามัคคี ๒. เด็ก เยาวชน ประชาชนห่างไกล ยาเสพติด	กองการศึกษาฯ
๑๙.	ส่งเสริมกีฬานักเรียน	๑. เพื่อส่งเสริมและพัฒนา นักเรียนให้มีความสามารถ พิเศษด้านกีฬาสู่ความเป็น เลิศตามความถนัดอย่าง เต็มศักยภาพ ๒. เพื่อให้รู้จักใช้เวลาว่างให้ เกิดประโยชน์ไม่ฝักใฝ่ อบายมุข ๓. เพื่อส่งนักกีฬาเข้าร่วม แข่งขันในระดับต่างๆ ๔. เพื่อเข้าค่ายเก็บตัวนักกีฬา	นักเรียนโรงเรียน ลำพะยาฯ	๒๕๐,๐๐๐ (อบจ.ยะลา)	๒๕๐,๐๐๐ (อบจ.ยะลา)	๒๕๐,๐๐๐ (อบจ.ยะลา)	๒๕๐,๐๐๐ (อบจ.ยะลา)	๓๐๐,๐๐๐ (อบจ.ยะลา)	ร้อยละ ๘๐ นักเรียนได้รับ การพัฒนา	นักเรียนมีทักษะ มีความรักสามัคคี และเห็นคุณค่าของ การเล่นกีฬามีสุขภาพ ที่แข็งแรง สามารถ ป้องกันการติดยา เสพติดในกลุ่มนักเรียน และจัดการเรียนการ สอย	กองการศึกษาฯ รร.ลำพะยาฯ

ที่	โครงการ	วัตถุประสงค์	เป้าหมาย (ผลผลิตของโครงการ)	งบประมาณและที่มา					ตัวชี้วัด (KPI)	ผลลัพธ์ที่คาดว่าจะได้รับ	หน่วยงาน รับผิดชอบหลัก
				๒๕๖๖ (บาท)	๒๕๖๗ (บาท)	๒๕๖๘ (บาท)	๒๕๖๙ (บาท)	๒๕๗๐ (บาท)			
๒๐.	รณรงค์ป้องกันยาเสพติดในสถานศึกษา	เพื่อปลูกจิตสำนึกให้นักเรียนได้ตระหนักถึงโทษและภัยสิ่งเสพติดให้โทษและรู้จักดูแลตนเอง	จัดอบรมให้ความรู้เรื่องที่เกี่ยวข้องกับยาเสพติดโดยผู้เข้าร่วมจำนวน ๒๐๐ คน จัดไม่น้อยกว่า ๑ ครั้ง/ปี	๗๕,๐๐๐ (อบจ.ยะลา)	๗๕,๐๐๐ (อบจ.ยะลา)	๗๕,๐๐๐ (อบจ.ยะลา)	๗๕,๐๐๐ (อบจ.ยะลา)	๗๕,๐๐๐ (อบจ.ยะลา)	ร้อยละ ๘๐ ผู้เข้าร่วมโครงการมีความพึงพอใจ	นักเรียนมีความตระหนักถึงโทษและพิษภัยของสิ่งเสพติดและดูแลตนเองจากสิ่งเสพติด	ร.ร.ลำพะยา
๒๑.	จัดซื้ออาหารเสริมสำหรับนักเรียนหลักสูตรพิเศษ	เพื่อจัดซื้ออาหารเสริมให้กับนักเรียน	นักเรียนโรงเรียนลำพะยา	-	-	๔๐๐,๐๐๐ (อบจ.ยะลา)	๔๐๐,๐๐๐ (อบจ.ยะลา)	๔๐๐,๐๐๐ (อบจ.ยะลา)	ร้อยละ ๘๐ นักเรียนได้รับการพัฒนา	นักเรียนมีสุขภาพที่ดี	กองการศึกษาฯ
๒๒.	อาหารสำหรับนักเรียนหลักสูตรพิเศษ	เพื่อจัดจ้างอาหารสำหรับนักเรียน จำนวน ๓ มื้อ/วัน	นักเรียนโรงเรียนลำพะยา	-	-	๑,๕๐๐,๐๐๐ (อบจ.ยะลา)	๑,๕๐๐,๐๐๐ (อบจ.ยะลา)	๑,๕๐๐,๐๐๐ (อบจ.ยะลา)	ร้อยละ ๘๐ นักเรียนได้รับการพัฒนา	นักเรียนได้รับประทานอาหารครบทั้ง ๓ มื้อและได้รับสารอาหารครบถ้วน	กองการศึกษาฯ

ที่	โครงการ	วัตถุประสงค์	เป้าหมาย (ผลผลิตของโครงการ)	งบประมาณและที่มา					ตัวชี้วัด (KPI)	ผลลัพธ์ที่คาดว่าจะได้รับ	หน่วยงาน รับผิดชอบหลัก
				๒๕๖๖ (บาท)	๒๕๖๗ (บาท)	๒๕๖๘ (บาท)	๒๕๖๙ (บาท)	๒๕๗๐ (บาท)			
๒๓.	โครงการแข่งขันกีฬาเพื่อพัฒนาสุขภาพนักเรียน	๑. เพื่อจัดการแข่งขันกีฬานักเรียน รร.ลำพะยาฯ ๒. เพื่อให้ให้นักเรียนมีสุขภาพร่างกายแข็งแรงห่างไกลจากยาเสพติด	นักเรียนโรงเรียน ลำพะยาฯ	๑๐๐,๐๐๐ (อบจ.ยะลา)	๑๐๐,๐๐๐ (อบจ.ยะลา)	๑๐๐,๐๐๐ (อบจ.ยะลา)	๑๐๐,๐๐๐ (อบจ.ยะลา)	๑๐๐,๐๐๐ (อบจ.ยะลา)	ร้อยละ ๘๐ นักเรียนมีสุขภาพแข็งแรง	๑. นักเรียนมีสุขภาพที่ดี ๒. นักเรียนหันมาสนใจเล่นกีฬามากขึ้น	รร.ลำพะยาฯ
๒๔.	โครงการส่งเสริมศิลปวัฒนธรรม	๑. เพื่อส่งเสริมศิลปวัฒนธรรมไทยให้กับนักเรียน รร.ลำพะยาฯ ๒. เพื่อสืบทอดวัฒนธรรมไทยให้เด็กและเยาวชนรุ่นหลัง	นักเรียนโรงเรียน ลำพะยาฯ	๖๐,๐๐๐ (อบจ.ยะลา)	๖๐,๐๐๐ (อบจ.ยะลา)	๖๐,๐๐๐ (อบจ.ยะลา)	๖๐,๐๐๐ (อบจ.ยะลา)	๖๐,๐๐๐ (อบจ.ยะลา)	ร้อยละ ๘๐ นักเรียนมีความรู้	นักเรียนได้รับการสืบทอดศิลปวัฒนธรรมไทย	รร.ลำพะยาฯ
				๑๑,๐๔๕,๐๐๐	๑๑,๐๔๕,๐๐๐	๑๒,๙๔๕,๐๐๐	๑๒,๙๔๕,๐๐๐	๑๒,๙๙๕,๐๐๐			



รายละเอียดโครงการพัฒนา  
แผนพัฒนาท้องถิ่น พ.ศ. ๒๕๖๖ - ๒๕๗๐  
องค์การบริหารส่วนจังหวัดยะลา

ก. ยุทธศาสตร์จังหวัดที่ ๓ เสริมสร้างความเข้มแข็งของเศรษฐกิจฐานราก และศักยภาพของประชาชนตามหลักปรัชญาของเศรษฐกิจพอเพียง เพื่อให้มีวิถีชีวิตที่ยั่งยืน

ข. ยุทธศาสตร์การพัฒนาขององค์กรปกครองส่วนท้องถิ่นในเขตจังหวัดยะลา : การส่งเสริมด้านคุณภาพชีวิต

ยุทธศาสตร์ที่ ๓ พัฒนาคุณภาพชีวิตของประชาชนทุกช่วงวัย

แผนงานอุตสาหกรรมและการโยธา

ที่	โครงการ	วัตถุประสงค์	เป้าหมาย (ผลผลิตของโครงการ)	งบประมาณและที่มา					ตัวชี้วัด (KPI)	ผลลัพธ์ที่คาดว่าจะได้รับ	หน่วยงาน รับผิดชอบหลัก
				๒๕๖๖ (บาท)	๒๕๖๗ (บาท)	๒๕๖๘ (บาท)	๒๕๖๙ (บาท)	๒๕๗๐ (บาท)			
๑.	ก่อสร้างอาคารหอพักนักเรียน อาคาร คสล. ๒ ชั้น ขนาดกว้าง ๑๒.๕๐ เมตร ยาว ๓๖.๐๐ เมตร หรือพื้นที่ไม่น้อยกว่า ๖๒๐ ตารางเมตร พร้อมเฟอร์นิเจอร์ ประกอบด้วย เตียงนอน ๒ ชั้น/โต๊ะทำงาน/ตู้เสื้อผ้า ฯลฯ (ตามแบบที่ อบจ. กำหนด)	เพื่อเป็นที่พักอาศัยให้นักเรียนที่ด้อยโอกาส ฐานะยากจนที่ศึกษาอยู่โรงเรียนลำพะยาฯ ที่มีบ้านอยู่พื้นที่ห่างไกล	โรงเรียนลำพะยาฯ มีอาคารหอพักนักเรียน อาคาร คสล. ๒ ชั้น	๑๑,๒๐๐,๐๐๐ (อบจ.ยะลา)	-	-	-	-	ร้อยละ ๘๐ ของนักเรียนที่พักอาศัยมีความพึงพอใจ	นักเรียนที่ด้วยโอกาสและฐานะยากจนได้รับความสะดวกและลดระยะเวลาในการเดินทางมาเรียนและไม่ต้องกังวลว่าจะมาโรงเรียนสาย ส่งผลให้การเรียนมีประสิทธิภาพยิ่งขึ้น	รร.ลำพะยาฯ
				๑๑,๒๐๐,๐๐๐	-	-	-	-			

**รายละเอียดโครงการพัฒนา**  
**แผนพัฒนาท้องถิ่น (พ.ศ. ๒๕๖๖ - ๒๕๗๐)**  
**สำหรับโครงการที่เกินศักยภาพขององค์กรปกครองส่วนท้องถิ่น**  
**องค์การบริหารส่วนจังหวัดยะลา**

- ก. ยุทธศาสตร์จังหวัดที่ ๒ ส่งเสริมและพัฒนาการท่องเที่ยว และบริการที่เน้นคุณค่า และความยั่งยืนเชื่อมโยงชุมชนและท้องถิ่น
- ข. ยุทธศาสตร์การพัฒนาขององค์กรปกครองส่วนท้องถิ่นในเขตจังหวัดยะลา : ยุทธศาสตร์ที่ ๒ ยุทธศาสตร์การส่งเสริมโครงสร้างพื้นฐานและระบบคมนาคม
๑. ยุทธศาสตร์ที่ ๑ เสริมสร้างความเข้มแข็งด้านเศรษฐกิจและการท่องเที่ยว
- แผนงานอุตสาหกรรมและการโยธา

ที่	โครงการ	วัตถุประสงค์	เป้าหมาย (ผลผลิต ของโครงการ)	งบประมาณและที่ผ่านมา					ตัวชี้วัด (KPI)	ผลลัพธ์ที่คาดว่าจะได้รับ	หน่วยงาน รับผิดชอบหลัก	
				๒๕๖๖ (บาท)	๒๕๖๗ (บาท)	๒๕๖๘ (บาท)	๒๕๖๙ (บาท)	๒๕๗๐ (บาท)				
๑.	โครงการก่อสร้างถนนแอสฟัลต์ติกคอนกรีตพร้อมคูระบายน้ำทางเข้าภูโบริอามัน (กลาง) หมู่ที่ ๕,๑๑ ตำบลสะเตงนอก อำเภอเมืองยะลา จังหวัดยะลา (ทม.สะเตงนอก)	เพื่อปรับปรุงเส้นทางคมนาคมให้ดีขึ้นและลดปัญหาอุบัติเหตุและแก้ไขปัญหาน้ำท่วมขัง	ก่อสร้างถนนแอสฟัลต์ติกคอนกรีตพร้อมคูระบายน้ำขนาดกว้าง 6.00 เมตร ยาว 2,230 เมตร หนา 0.05 เมตร หรือพื้นที่ไม่น้อยกว่า 13,380.00 ตารางเมตร ท่อระบายน้ำ คสล. ศก.0.80 เมตร ความยาวไม่น้อยกว่า 4,460 เมตร พิกัดตั้งโครงการ จุดเริ่มต้น STA.๐+๐๐๐ จุดสิ้นสุด STA.๒+๒๓๐	๒๗,๔๗๙,๐๐๐ (อบจ.ยะลา)	-	-	-	-	-	-การก่อสร้างเป็นไปตามเป้าหมายที่กำหนด - อุบัติเหตุลดลงร้อยละ ๘๐ - น้ำไม่ท่วมขัง ๑๐๐%	การคมนาคมสะดวกและลดการเกิดอุบัติเหตุ และช่วยป้องกันปัญหาน้ำท่วม การระบายน้ำได้สะดวก รวดเร็วขึ้น	กองช่าง

ที่	โครงการ	วัตถุประสงค์	เป้าหมาย (ผลผลิต ของโครงการ)	งบประมาณและที่ผ่านมา					ตัวชี้วัด (KPI)	ผลลัพธ์ที่คาดว่าจะได้รับ	หน่วยงาน รับผิดชอบหลัก
				๒๕๖๖ (บาท)	๒๕๖๗ (บาท)	๒๕๖๘ (บาท)	๒๕๖๙ (บาท)	๒๕๗๐ (บาท)			
๒.	โครงการก่อสร้างถนน ผิวจราจรแอสฟัลท์ติก คอนกรีตพร้อม คูระบายน้ำซอยมีเกียรติ หมู่ที่ ๑๒ ตำบลสะเตงนอก อำเภอเมืองยะลา จังหวัดยะลา (ทม.สะเตงนอก)	เพื่อปรับปรุงเส้นทางคมนาคม ให้ดีขึ้นและลดปัญหาอุบัติเหตุ และแก้ไขปัญหาน้ำท่วมขัง	ก่อสร้างถนนแอสฟัลท์ติก คอนกรีตพร้อมคูระบายน้ำ ขนาดกว้าง 5.00 เมตร ยาว 330.00 เมตร หนา 0.05 เมตร หรือพื้นที่ไม่น้อยกว่า 1,650.00 เมตร วางระบายน้ำ คสล.ย่านชุมชน กว้างภายใน 0.50 เมตร ยาว 660.00 เมตร จุดเริ่มต้น STA.0+000 จุดสิ้นสุด STA.0+330.00	๔,๒๔๘,๐๐๐ (อบจ.ยะลา)	-	-	-	-	-การก่อสร้างเป็น ไปตามเป้าหมาย ที่กำหนด - อุบัติเหตุลดลง ร้อยละ ๘๐ - น้ำไม่ท่วมขัง ๑๐๐%	การคมนาคมสะดวกและลด การเกิดอุบัติเหตุ และช่วย ป้องกันปัญหาน้ำท่วม การระบายน้ำได้สะดวก รวดเร็วขึ้น	กองช่าง
๓.	โครงการก่อสร้างถนน คสล.พร้อมคูระบายน้ำ ถนนโกตา - ท่าเรือ ซอยโกตาโฉมใหม่ หมู่ที่ ๒ ชุมชนนาเตย ตำบลโกตาบารู อำเภอรามัน จังหวัดยะลา (ทต.โกตาบารู)	เพื่อปรับปรุงเส้นทางคมนาคม ให้ดีขึ้นและลดปัญหาอุบัติเหตุ และแก้ไขปัญหาน้ำท่วมขัง	ถนน คสล.พร้อมคูระบายน้ำ ขนาดกว้าง ๕.๐๐ เมตร ยาว ๕๙๕.๐๐ เมตร พื้นที่ไม่น้อยกว่า ๒,๙๗๕.๐๐ ตารางเมตร จุดเริ่มต้น ๖.๔๔๕๓๐๐ N ๑๐๑.๓๔๙๗๗๐ E จุดสิ้นสุด ๖.๔๔๑๖๐ N ๑๐๑.๓๕๕๐๗๐ E	๔,๘๐๐,๐๐๐ (อบจ.ยะลา)	-	-	-	-	-การก่อสร้างเป็น ไปตามเป้าหมาย ที่กำหนด - อุบัติเหตุลดลง ร้อยละ ๘๐ - น้ำไม่ท่วมขัง ๑๐๐%	การคมนาคมสะดวกและลด การเกิดอุบัติเหตุ และช่วย ป้องกันปัญหาน้ำท่วม การระบายน้ำได้สะดวก รวดเร็วขึ้น	

ที่	โครงการ	วัตถุประสงค์	เป้าหมาย (ผลผลิต ของโครงการ)	งบประมาณและที่ผ่านมา					ตัวชี้วัด (KPI)	ผลลัพธ์ที่คาดว่าจะได้รับ	หน่วยงาน รับผิดชอบหลัก
				๒๕๖๖ (บาท)	๒๕๖๗ (บาท)	๒๕๖๘ (บาท)	๒๕๖๙ (บาท)	๒๕๗๐ (บาท)			
๔.	โครงการซ่อมแซมถนนลาดยางสายขวัญนคร โดยการเทคอนกรีตทับผิวจราจรเดิม หมู่ที่ ๖ บ้านตลาดนิคม ตำบลลิงชั้น อำเภอบ้านนิงस्ता จังหวัดยะลา (อบต.ลิงชั้น)	เพื่อปรับปรุงเส้นทางคมนาคมให้ดีขึ้นและลดปัญหาอุบัติเหตุ	ซ่อมแซมถนนลาดยางขนาดกว้าง ๕.๐๐ เมตร ยาว ๗๕๐.๐๐ เมตร หมู่ที่ ๖ บ้านตลาดนิคม หน้า ๐.๑๕ เมตร หรือพื้นที่ไม่น้อยกว่า ๓,๗๕๐ ตร.ม. ไหล่ทางลูกรัง กว้างข้างละ ๐.๕๐ เมตร จุดเริ่มต้น N ๖๓๑๑๕๐/ E ๑๑๐๑๓๖๑๙๕ จุดสิ้นสุด N ๖๓๑๓๐๐ E ๑๐๑๓๖๘๑๒	๓,๑๒๐,๐๐๐ (อบจ.ยะลา)	-	-	-	-	-การก่อสร้างเป็นไปตามเป้าหมายที่กำหนด - อุบัติเหตุลดลงร้อยละ ๘๐	การคมนาคมสะดวกและลดการเกิดอุบัติเหตุ	
๕.	โครงการก่อสร้างบล็อกระบายน้ำ คอนกรีตเสริมเหล็กบริเวณชุมชนกาแป๊ะฮูลู ตำบลเบตง อำเภอบตง จังหวัดยะลา (ทม.เบตง)	เพื่อแก้ไขปัญหาน้ำท่วมขังและเป็นช่องทางระบายน้ำ	บล็อกระบายน้ำคอนกรีตเสริมเหล็กขนาดกว้าง ๕.๐๐ เมตร ลึกเฉลี่ย ๒.๐๐ เมตร ความยาว ๑๕๗.๐๐ เมตร จุดเริ่มต้น STA-๐+๐๐๐ จุดสิ้นสุด STA -๐+๑๒๒	๕,๐๘๐,๐๐๐ (อบจ.ยะลา)	-	-	-	-	ร้อยละ ๙๐ ของประชาชนในพื้นที่มีความพึงพอใจ	ทำให้สามารถป้องกันน้ำท่วมและเป็นช่องทางระบายน้ำ	กองช่าง
๖.	โครงการก่อสร้างสะพานคสล. สายตระวะสุราช หมู่ที่ ๓ ตำบลบาละ ขนาดกว้าง ๙ x ๕๐ เมตร (อบต.บาละ)	เพื่อปรับปรุงเส้นทางคมนาคมให้ดีขึ้นและลดปัญหาการเกิดอุบัติเหตุ	สะพาน คสล. ขนาดกว้าง ๙ x ๕๐ เมตร	๖,๐๐๐,๐๐๐ (อบจ.ยะลา)	-	-	-	-	ร้อยละ ๙๐ ของประชาชนในพื้นที่และพื้นที่ใกล้เคียงได้ใช้ประโยชน์	การคมนาคมสะดวกและลดการเกิดอุบัติเหตุ	กองช่าง

ที่	โครงการ	วัตถุประสงค์	เป้าหมาย (ผลผลิต ของโครงการ)	งบประมาณและที่ผ่านมา					ตัวชี้วัด (KPI)	ผลลัพธ์ที่คาดว่าจะได้รับ	หน่วยงาน รับผิดชอบหลัก
				๒๕๖๖ (บาท)	๒๕๖๗ (บาท)	๒๕๖๘ (บาท)	๒๕๖๙ (บาท)	๒๕๗๐ (บาท)			
๗.	โครงการก่อสร้างท่อ ลำเลียงน้ำหลังอาคาร อเนกประสงค์บ้านคลอง (ทต.ยะหา)	เพื่อป้องกันน้ำท่วมในพื้นที่ แก้ปัญหาความเดือดร้อน ของประชาชนในพื้นที่	ท่อลำเลียงน้ำ ขนาดกว้าง ๒.๐๐ เมตร ลึกเฉลี่ย ๒.๐๐ เมตร ยาว ๑๕๐ เมตร พิกัด จุดเริ่มต้น N ๖ ๒๓' ๑๔" E ๑๐๑ ๐๗' ๔๘" จุดสิ้นสุด N ๖ ๒๙' ๑๓" E ๑๐๑ ๐๗' ๕๒"	๕,๑๐๐,๐๐๐ (อบจ.ยะลา)	-	-	-	-	ร้อยละ ๙๐ ของ ประชาชนในพื้นที่ มีความพึงพอใจ	ทำให้สามารถป้องกันน้ำท่วม และเป็นช่องทางการ ระบายน้ำ	กองช่าง
๘.	โครงการก่อสร้างถนน คอนกรีตเสริมเหล็ก สายบ้านละอู หมู่ที่ ๑ ตำบลยะหา อำเภอยะหา จังหวัดยะลา (อบต.ยะหา)	เพื่อปรับปรุงเส้นทางคมนาคม ให้ดีขึ้นและลดปัญหาอุบัติเหตุ	ถนนคอนกรีตเสริมเหล็ก ขนาดกว้าง ๕.๐๐ เมตร ยาว ๑,๕๐๐ เมตร หนา ๐.๑๕ เมตร ไหล่ทางกว้างข้างละ ๑ เมตร หรือมีพื้นที่ไม่น้อยกว่า ๗,๕๐๐ ตารางเมตร พิกัด N ๐๖.๔๖๒๙๑๖° E ๑๐๑.๑๕๕๗๑๙° จุดสิ้นสุด N ๐๖.๔๖๔๑๔๕° E ๑๐๑.๑๖๖๓๘๓°	๖,๖๔๕,๐๐๐ (อบจ.ยะลา)	-	-	-	-	-การก่อสร้างเป็น ไปตามเป้าหมาย ที่กำหนด - อุบัติเหตุลดลง ร้อยละ ๘๐	การคมนาคมสะดวกและลด การเกิดอุบัติเหตุ	
๙.	โครงการก่อสร้างสะพาน คสล. สายคลองทุเรียน หมู่ที่ ๗ ตำบลบालะ ขนาดกว้าง ๙ x ๕๐ เมตร (อบต.บาละ)	เพื่อปรับปรุงเส้นทางคมนาคม ให้ดีขึ้นและลดปัญหา การเกิดอุบัติเหตุ	สะพาน คสล. ขนาดกว้าง ๙ x ๕๐ เมตร	-	๖,๐๐๐,๐๐๐ (อบจ.ยะลา)	-	-	-	ร้อยละ ๙๐ ของ ประชาชนในพื้นที่ และพื้นที่ใกล้เคียง ได้ใช้ประโยชน์	การคมนาคมสะดวกและ ลดการเกิดอุบัติเหตุ	กองช่าง
				๖๒,๔๘๒,๐๐๐	๖,๐๐๐,๐๐๐	-	-	-			

ก. ยุทธศาสตร์จังหวัดที่ ๔ ระดมภาคีทุกภาคส่วนร่วมเสริมสร้างความสงบ สันติสุข และความมั่นคง

ข. ยุทธศาสตร์การพัฒนาขององค์กรปกครองส่วนท้องถิ่นในเขตจังหวัดยะลา : ยุทธศาสตร์ที่ ๕ การส่งเสริมด้านอัตลักษณ์ที่เป็นพหุวัฒนธรรม

๑. ยุทธศาสตร์ที่ ๓ พัฒนาคูณภาพชีวิตของประชาชนทุกช่วงวัย

แผนงานอุตสาหกรรมและการโยธา

ที่	โครงการ	วัตถุประสงค์	เป้าหมาย (ผลผลิต ของโครงการ)	งบประมาณและที่ผ่านมา					ตัวชี้วัด (KPI)	ผลลัพธ์ที่คาดว่าจะได้รับ	หน่วยงาน รับผิดชอบหลัก
				๒๕๖๖ (บาท)	๒๕๖๗ (บาท)	๒๕๖๘ (บาท)	๒๕๖๙ (บาท)	๒๕๗๐ (บาท)			
๑.	โครงการก่อสร้างอาคารศูนย์ฝึกอบรมและพัฒนาอาชีพเทศบาลเมืองเบตง อำเภอเบตง จังหวัดยะลา (ทม.เบตง)	เพื่อเป็นศูนย์รวมของประชาชน เป็นแหล่งรวมข้อมูลข่าวสาร การประชุมและการจัดกิจกรรมต่าง ๆ	อาคารเอนกประสงค์ คสล. ๒ ชั้น ขนาดกว้าง ๘.๐๐ เมตร ยาว ๑๙.๐๐ เมตร	๓,๔๔๖,๐๐๐ (อบจ.ยะลา)	-	-	-	-	ร้อยละ ๘๐ ของประชาชนในพื้นที่ และพื้นที่ใกล้เคียง ได้ใช้ประโยชน์	ราษฎรในตำบลและตำบลใกล้เคียงใช้เป็นห้องประชุม สัมมนาและเป็นศูนย์กลางในการใช้ประโยชน์ในการจัดทำกิจกรรมต่าง ๆ ร่วมกัน	กองช่าง
๒.	โครงการก่อสร้างอาคารเอนกประสงค์ ๒ ชั้น หมู่ ๑ บ้านควา ตำบลห้วยกระทิง อำเภอกรงปินัง จังหวัดยะลา (อบต.ห้วยกระทิง)	เพื่อเป็นศูนย์รวมของประชาชน เป็นแหล่งรวมข้อมูลข่าวสาร การประชุมและการจัดกิจกรรมต่าง ๆ	อาคารเอนกประสงค์ คสล. ๒ ชั้น ขนาดกว้าง ๘.๐๐ เมตร ยาว ๑๙.๐๐ เมตร	๒,๘๐๐,๐๐๐ (อบจ.ยะลา)	-	-	-	-	ร้อยละ ๘๐ ของประชาชนในพื้นที่ และพื้นที่ใกล้เคียง ได้ใช้ประโยชน์	ราษฎรในตำบลและตำบลใกล้เคียงใช้เป็นห้องประชุม สัมมนาและเป็นศูนย์กลางในการใช้ประโยชน์ในการจัดทำกิจกรรมต่าง ๆ ร่วมกัน	กองช่าง
๓.	โครงการก่อสร้างอาคารเอนกประสงค์ ๒ ชั้น หมู่ ๕ ตำบลสะเตงนอก อำเภอเมืองยพลา จังหวัดยะลา (เทศบาลเมืองสะเตงนอก)	เพื่อเป็นศูนย์รวมของประชาชน เป็นแหล่งรวมข้อมูลข่าวสาร การประชุมและการจัดกิจกรรมต่าง ๆ	อาคารเอนกประสงค์ คสล. ๒ ชั้น ขนาดกว้าง ๘.๐๐ เมตร ยาว ๑๙.๐๐ เมตร	๒,๘๐๐,๐๐๐ (อบจ.ยะลา)	-	-	-	-	ร้อยละ ๘๐ ของประชาชนในพื้นที่ และพื้นที่ใกล้เคียง ได้ใช้ประโยชน์	ราษฎรในตำบลและตำบลใกล้เคียงใช้เป็นห้องประชุม สัมมนาและเป็นศูนย์กลางในการใช้ประโยชน์ในการจัดทำกิจกรรมต่าง ๆ ร่วมกัน	กองช่าง

ที่	โครงการ	วัตถุประสงค์	เป้าหมาย (ผลผลิต ของโครงการ)	งบประมาณและที่ผ่านมา					ตัวชี้วัด (KPI)	ผลลัพธ์ที่คาดว่าจะได้รับ	หน่วยงาน รับผิดชอบหลัก
				๒๕๖๖ (บาท)	๒๕๖๗ (บาท)	๒๕๖๘ (บาท)	๒๕๖๙ (บาท)	๒๕๗๐ (บาท)			
๔.	โครงการก่อสร้างอาคาร อเนกประสงค์ ๒ ชั้น หมู่ ๖ ตำบลสะเตงนอก อำเภอเมืองยพลา จังหวัดยะลา (เทศบาลเมืองสะเตงนอก)	เพื่อเป็นศูนย์รวมของประชาชน เป็นแหล่งรวมข้อมูลข่าวสาร การประชุมและการจัด กิจกรรมต่าง ๆ	อาคารอเนกประสงค์ คสล. ๒ ชั้น ขนาดกว้าง ๘.๐๐ เมตร ยาว ๑๙.๐๐ เมตร	-	๒,๘๐๐,๐๐๐ (อปจ.ยะลา)	-	-	-	ร้อยละ ๘๐ ของ ประชาชนในพื้นที่ และพื้นที่ใกล้เคียง ได้ใช้ประโยชน์	ราษฎรในตำบลและตำบล ใกล้เคียงใช้เป็นห้องประชุม สัมมนาและเป็นศูนย์กลาง ในการใช้ประโยชน์ในการ จัดทำกิจกรรมต่าง ๆ ร่วมกัน	กองช่าง
				๙,๐๔๖,๐๐๐	๒,๘๐๐,๐๐๐	-	-	-			

ก. ยุทธศาสตร์จังหวัดที่ ๓ เสริมสร้างความเข้มแข็งของเศรษฐกิจฐานราก และศักยภาพของประชาชนตามหลักปรัชญาของเศรษฐกิจพอเพียง เพื่อให้มีวิถีชีวิตที่ยั่งยืน

ข. ยุทธศาสตร์การพัฒนาขององค์กรปกครองส่วนท้องถิ่นในเขตจังหวัดยะลา : ยุทธศาสตร์ที่ ๑ การส่งเสริมด้านคุณภาพชีวิต

๑. ยุทธศาสตร์ที่ ๔ ส่งเสริมการศึกษา ศาสนา วัฒนธรรม การกีฬา และภูมิปัญญาท้องถิ่น

แผนงานอุตสาหกรรมและการโยธา

ที่	โครงการ	วัตถุประสงค์	เป้าหมาย (ผลผลิต ของโครงการ)	งบประมาณและที่ผ่านมา					ตัวชี้วัด (KPI)	ผลลัพธ์ที่คาดว่าจะได้รับ	หน่วยงาน รับผิดชอบหลัก
				๒๕๖๖ (บาท)	๒๕๖๗ (บาท)	๒๕๖๘ (บาท)	๒๕๖๙ (บาท)	๒๕๗๐ (บาท)			
๑.	โครงการปรับปรุงสนามเทนนิสและสนามฟุตบอลเทศบาลเมืองเบตง อำเภอเบตง จังหวัดยะลา (ทม.เบตง)	เพื่อปรับปรุงสนามเทนนิสและสนามฟุตบอลให้ได้มาตรฐาน มีความปลอดภัยเสริมสร้างสุขภาพแก่ประชาชนในพื้นที่และในพื้นที่ใกล้เคียง	- สนามเทนนิสที่ได้มาตรฐาน จำนวน ๑ แห่ง - จำนวนสนามฟุตบอลที่ได้มาตรฐาน จำนวน ๑ แห่ง	๙,๙๙๔,๐๐๐ (ปรับปรุงสนามเทนนิส) (อบจ.ยะลา)	๙,๖๐๕,๐๐๐ (ปรับปรุงสนามฟุตบอล) (อบจ.ยะลา)	-	-	-	ร้อยละ ๘๐ ของประชาชนในพื้นที่และพื้นที่ใกล้เคียงได้ใช้ประโยชน์	สนามเทนนิสและสนามฟุตบอลได้มาตรฐาน รองรับการแข่งขันระดับต่าง ๆ มีความปลอดภัย และมีสภาพพร้อมใช้ และเป็นสถานที่ออกกำลังกาย เสริมสร้างสุขภาพที่แข็งแรงให้แก่ประชาชนและนักท่องเที่ยวทั้งในพื้นที่และนอกพื้นที่	กองช่าง
				๙,๙๙๔,๐๐๐	๙,๖๐๕,๐๐๐	-	-	-			



บัญชีครุภัณฑ์  
แผนพัฒนาท้องถิ่น (พ.ศ. ๒๕๖๖ - ๒๕๗๐)  
องค์การบริหารส่วนจังหวัดยะลา

ที่	แผนงาน	หมวด	ประเภท	เป้าหมาย (ผลผลิตของครุภัณฑ์)	งบประมาณและที่มา					หน่วยงาน รับผิดชอบหลัก
					๒๕๖๖ (บาท)	๒๕๖๗ (บาท)	๒๕๖๘ (บาท)	๒๕๖๙ (บาท)	๒๕๗๐ (บาท)	
๑.	บริหารงานทั่วไป	ค่าครุภัณฑ์	<u>ครุภัณฑ์ยานพาหนะและขนส่ง</u>							
			- รถบรรทุกเทท้าย ๖ ล้อ	จำนวน ๒ คัน	๔,๓๐๐,๐๐๐	-	-	-	-	กองช่าง
			- รถบรรทุกเทท้าย ๑๐ ล้อ (ติดตั้งเครน)	จำนวน ๑ คัน	-	๖,๕๐๐,๐๐๐	-	-	-	กองช่าง
			- รถบรรทุกน้ำ ๑๐ ล้อ	จำนวน ๑ คัน	-	๔,๕๐๐,๐๐๐	-	-	-	กองช่าง
			- เรือท้องแบนอลูมิเนียม	จำนวน ๓ ลำ	๗๕๐,๐๐๐	-	-	-	-	กองช่าง
			- เครื่องยนต์ติดท้ายเรือ	จำนวน ๓ เครื่อง	๖๐๐,๐๐๐	-	-	-	-	กองช่าง
<b>รวมครุภัณฑ์ครุภัณฑ์ยานพาหนะและขนส่ง</b>					<b>๕,๖๕๐,๐๐๐</b>	<b>๑๑,๐๐๐,๐๐๐</b>	<b>-</b>	<b>-</b>	<b>-</b>	

ที่	แผนงาน	หมวด	ประเภท	เป้าหมาย (ผลผลิตของครุภัณฑ์)	งบประมาณและที่มา					หน่วยงาน รับผิดชอบหลัก
					๒๕๖๖ (บาท)	๒๕๖๗ (บาท)	๒๕๖๘ (บาท)	๒๕๖๙ (บาท)	๒๕๗๐ (บาท)	
๒.	บริหารงานทั่วไป	ค่าครุภัณฑ์	<u>ครุภัณฑ์ก่อสร้าง</u> - รถเกี่ยดินล้อยาง ขนาด ๑๕๐ แรงม้า - รถตัดหญ้า - ชุดหลัง (ล้อยาง) ๔WD - รถตัด (ล้อยาง) ๑๐๐ แรงม้า - รถบดสันสะเทือน (๓ ตัน) - รถขุดเจาะบ่อน้ำตื้น - รถตัดยางแอสฟัลท์ ระบบ สเปรย์ยางแบบ HAND SPARY ขนาด ๒ ลบ.ม.	จำนวน ๑ คัน	๗,๕๐๐,๐๐๐	-	-	-	-	กองช่าง
				จำนวน ๑ คัน	๓,๕๒๐,๐๐๐	-	-	-	-	กองช่าง
				จำนวน ๑ คัน	-	๔,๐๐๐,๐๐๐	-	-	-	กองช่าง
				จำนวน ๑ คัน	-	๑,๘๕๐,๐๐๐	-	-	-	กองช่าง
				จำนวน ๑ คัน	-	-	๒๓,๐๐๐,๐๐๐	-	-	กองช่าง
				จำนวน ๑ คัน	๕๐๐,๐๐๐	-	-	-	-	กองช่าง
<b>รวมครุภัณฑ์ก่อสร้าง</b>					<b>๑๑,๕๒๐,๐๐๐</b>	<b>๕,๘๕๐,๐๐๐</b>	<b>๒๓,๐๐๐,๐๐๐</b>	<b>-</b>	<b>-</b>	
<b>รวมครุภัณฑ์ทั้งสิ้น</b>					<b>๑๗,๑๗๐,๐๐๐</b>	<b>๑๖,๘๕๐,๐๐๐</b>	<b>๒๓,๐๐๐,๐๐๐</b>	<b>-</b>	<b>-</b>	



## ส่วนที่ ๔

### การติดตามและประเมินผล

ตามพระราชบัญญัติกำหนดแผนและขั้นตอนการกระจายอำนาจให้องค์กรปกครองส่วนท้องถิ่น พ.ศ. ๒๕๔๒ ได้กำหนดให้องค์กรปกครองส่วนท้องถิ่น มีอำนาจและหน้าที่ ในการจัดทำแผนพัฒนาท้องถิ่นของตนเอง โดยในการจัดทำแผนพัฒนาขององค์กรปกครองส่วนท้องถิ่นนั้น จะต้องดำเนินการตามระเบียบกระทรวงมหาดไทย ว่าด้วยการจัดทำแผนพัฒนา ขององค์กรปกครองส่วนท้องถิ่น พ.ศ. ๒๕๔๘ และที่แก้ไขเพิ่มเติมถึง (ฉบับที่ ๓) พ.ศ. ๒๕๖๑ ทั้งนี้ แผนพัฒนาท้องถิ่นจะต้องสอดคล้องกับแผนพัฒนาจังหวัด ยุทธศาสตร์การพัฒนาขององค์กรปกครองส่วนท้องถิ่นในเขตจังหวัด แผนพัฒนาอำเภอ แผนพัฒนาตำบล แผนพัฒนาหมู่บ้านหรือแผนชุมชน อันมีลักษณะเป็นการกำหนดรายละเอียดแผนงาน ดังนั้น จึงต้องมีการกำหนดยุทธศาสตร์การพัฒนาขององค์กรปกครองส่วนท้องถิ่นในเขตจังหวัดขึ้น ตามกระบวนการพิจารณาจากประชาคมท้องถิ่นระดับจังหวัด ร่วมกับคณะกรรมการพัฒนาองค์การบริหารส่วนจังหวัด คณะกรรมการประสานแผนพัฒนาท้องถิ่นระดับจังหวัด ผู้แทนองค์กรปกครองส่วนท้องถิ่น ในเขตจังหวัด ร่วมกันจัดทำ ทบทวน หรือเปลี่ยนแปลงยุทธศาสตร์การพัฒนาขององค์กรปกครองส่วนท้องถิ่นในเขตจังหวัด เพื่อให้การจัดทำแผนพัฒนาขององค์กรปกครองท้องถิ่นเกิดประสิทธิภาพประสิทธิผล โดยนายยุทธศาสตร์การพัฒนาขององค์กรปกครองส่วนท้องถิ่นในเขตจังหวัดไปใช้เป็นแนวทางในการจัดทำแผนพัฒนาท้องถิ่นของตนเองได้ต่อไป และเพื่อให้สามารถบูรณาการกับแผนพัฒนาจังหวัด แผนปฏิบัติราชการประจำปีของจังหวัดและตอบสนองความต้องการของประชาชนอันจะนำไปสู่การจัดทำงบประมาณที่มีประสิทธิภาพเกิดประโยชน์สูงสุดต่อประชาชนในท้องถิ่น ดังนั้น องค์กรปกครองส่วนท้องถิ่น จึงต้องกำหนดยุทธศาสตร์การพัฒนาขององค์กรปกครองส่วนท้องถิ่นให้สอดคล้องยุทธศาสตร์การพัฒนาขององค์กรปกครองส่วนท้องถิ่น ในเขตจังหวัด แผนพัฒนาจังหวัด กลุ่มจังหวัด แผนพัฒนาภาค แผนพัฒนาเศรษฐกิจและสังคมแห่งชาติ แผนยุทธศาสตร์ชาติ ๒๐ ปี ไทยแลนด์ ๔.๐

ในการจัดทำแผนพัฒนาท้องถิ่น(พ.ศ. ๒๕๖๑ - ๒๕๖๕) องค์กรปกครองส่วนท้องถิ่นต้องดำเนินการติดตามและประเมินผลยุทธศาสตร์/โครงการ เพื่อความสอดคล้องแผนพัฒนาท้องถิ่นขององค์กรปกครองส่วนท้องถิ่นตามระเบียบกระทรวงมหาดไทย ว่าด้วยการจัดทำแผนขององค์กรปกครองส่วนท้องถิ่น พ.ศ. ๒๕๔๘ และที่แก้ไขเพิ่มเติมถึง (ฉบับที่ ๓) พ.ศ. ๒๕๖๑ โดยคณะกรรมการติดตามและประเมินผลแผนพัฒนาท้องถิ่น จะต้องดำเนินการให้คะแนนตามเกณฑ์ที่กำหนดไว้ ซึ่งเป็นส่วนหนึ่งของการติดตามและประเมินผลแผนพัฒนา โดยดำเนินการให้แล้วเสร็จภายในหกสิบวันนับแต่วันที่ประกาศใช้งบประมาณรายจ่าย รายละเอียดแนวทางการพิจารณาตามหนังสือกระทรวงมหาดไทย ด่วนที่สุด ที่ มท ๐๘๑๐.๓/ว ๒๙๓๑ ลงวันที่ ๑๕ พฤษภาคม ๒๕๖๒ เรื่อง ชักซ้อมแนวทางการทบทวนแผนพัฒนาท้องถิ่น (พ.ศ. ๒๕๖๑ -๖๕๖๕) ขององค์กรปกครองส่วนท้องถิ่น



## ๔.๑ การติดตามและประเมินผลยุทธศาสตร์

### แนวทางการพิจารณาการติดตามและประเมินผลยุทธศาสตร์ เพื่อความสอดคล้องแผนพัฒนาท้องถิ่นขององค์กรปกครองส่วนท้องถิ่น

ประเด็นการพิจารณา	รายละเอียดหลักเกณฑ์	คะแนนเต็ม	คะแนนที่ได้
๑.ข้อมูลสภาพทั่วไปและข้อมูลพื้นฐานขององค์กรปกครองส่วนท้องถิ่น	ควรประกอบด้วยข้อมูลดังนี้ (๑) ข้อมูลเกี่ยวกับด้านกายภาพ เช่น ที่ตั้งของหมู่บ้าน/ชุมชน/ตำบล ลักษณะภูมิประเทศ ลักษณะภูมิอากาศ ลักษณะของที่ดิน ลักษณะของแหล่งน้ำ ลักษณะของป่าไม้ ฯลฯ ด้านการเมือง/การปกครอง เช่น เขตการปกครองการเลือกตั้ง ฯลฯ	๒๐  (๓)	
	(๒) ข้อมูลเกี่ยวกับด้านการเมือง/การปกครอง เช่น เขตการปกครอง การเลือกตั้ง ฯลฯ ประชากร เช่น ข้อมูลเกี่ยวกับจำนวนประชากรและช่วงอายุและจำนวนประชากร ฯลฯ	(๒)	
	(๓) ข้อมูลเกี่ยวกับสภาพทางสังคม เช่น การศึกษา สาธารณสุข อาชญากรรม ยาเสพติด การสังคมสงเคราะห์ ฯลฯ	(๒)	
	(๔) ข้อมูลเกี่ยวกับระบบบริการพื้นฐาน เช่น การคมนาคมขนส่ง การไฟฟ้า การประปา โทรศัพท์ ฯลฯ	(๒)	
	(๕) ข้อมูลเกี่ยวกับระบบเศรษฐกิจ เช่น การเกษตร การประมง การปศุสัตว์ การบริการ การท่องเที่ยว อุตสาหกรรม การพาณิชย์/กลุ่มอาชีพแรงงาน ฯลฯ	(๒)	
	(๖) ข้อมูลเกี่ยวกับศาสนา ประเพณี วัฒนธรรม เช่น การนับถือศาสนา ประเพณี และงานประจำปี ภูมิปัญญาท้องถิ่น ภาษาถิ่น สินค้าพื้นเมือง และของที่ระลึก ฯลฯ และอื่นๆ	(๒)	
	(๗) ข้อมูลเกี่ยวกับทรัพยากรธรรมชาติ เช่น น้ำ ป่าไม้ ภูเขา คุณภาพของทรัพยากรธรรมชาติ ฯลฯ	(๒)	
	(๘) การสำรวจและจัดเก็บข้อมูลเพื่อการจัดทำแผนพัฒนาท้องถิ่นหรือการใช้ข้อมูล จปฐ.	(๒)	
	(๙) การประชุมประชาคมท้องถิ่น รูปแบบ วิธีการ และการดำเนินการประชุมประชาคมท้องถิ่นโดยใช้กระบวนการร่วมคิด ร่วมทำ ร่วมตัดสินใจ ร่วมตรวจสอบ ร่วมรับประโยชน์ ร่วมแก้ไขปัญหาปรึกษาหารือ แลกเปลี่ยนเรียนรู้ เพื่อแก้ไขปัญหาสำหรับการพัฒนาท้องถิ่นตามอำนาจหน้าที่ขององค์กรปกครองส่วนท้องถิ่น	(๓)	



ประเด็นการพิจารณา	รายละเอียดหลักเกณฑ์	คะแนนเต็ม	คะแนนที่ได้
๒.การวิเคราะห์สภาพการณ์และศักยภาพ	<p><b>ควรประกอบด้วยข้อมูลดังนี้</b></p> <p>(๑) การวิเคราะห์ที่ครอบคลุมความเชื่อมโยง ความสอดคล้อง ยุทธศาสตร์จังหวัด ยุทธศาสตร์การพัฒนาขององค์กรปกครองส่วนท้องถิ่นในเขตจังหวัด ยุทธศาสตร์ขององค์กรปกครองส่วนท้องถิ่น นโยบายของผู้บริหารท้องถิ่น รวมถึงความเชื่อมโยงแผนยุทธศาสตร์ชาติ ๒๐ ปี แผนพัฒนาเศรษฐกิจและสังคมแห่งชาติ และ Thailand ๔.๐</p>	๑๕ (๒)	
	(๒) การวิเคราะห์การใช้ผังเมืองรวมหรือผังเมืองเฉพาะและการบังคับใช้ผลของการบังคับใช้ สภาพการณ์ที่เกิดขึ้นต่อการพัฒนาท้องถิ่น	(๑)	
	(๔) การวิเคราะห์ทางเศรษฐกิจ ข้อมูลด้านรายได้ครัวเรือน การส่งเสริมอาชีพ กลุ่มอาชีพ กลุ่มทางสังคม การพัฒนาอาชีพและกลุ่มต่างๆ สภาพทางเศรษฐกิจและความเป็นอยู่ทั่วไป เป็นต้น	(๒)	
	(๕) การวิเคราะห์สิ่งแวดล้อม พื้นที่สีเขียว ธรรมชาติต่างๆ ทางภูมิศาสตร์ กระบวนการหรือสิ่งที่เกิดขึ้น การประดิษฐ์ที่มีผลต่อสิ่งแวดล้อมและการพัฒนา	(๒)	
	(๖) ผลการวิเคราะห์ศักยภาพเพื่อประเมินสถานภาพการพัฒนาในปัจจุบันและโอกาสการพัฒนาในอนาคตของท้องถิ่น ด้วยเทคนิค SWOT Analysis ที่อาจส่งผลต่อการดำเนินงานได้แก่ S-strength (จุดแข็ง) W-Weakness (จุดอ่อน) O-Opportunity (โอกาส) และ T-Threat (อุปสรรค)	(๒)	
	(๗) สรุปประเด็นปัญหาและความต้องการของประชาชนเชิงพื้นที่ มีการนำเสนอปัญหา ค้นหาสาเหตุของปัญหา แนวทางการแก้ไขของปัญหาสมมุติฐานหาหรือวิธีการแก้ไขปัญหา การกำหนดวัตถุประสงค์เพื่อแก้ปัญหา	(๒)	
	(๘) สรุปผลการดำเนินงานตามงบประมาณที่ได้รับ และการเบิกจ่ายงบประมาณในปีงบประมาณ พ.ศ.๒๕๕๗-๒๕๖๐ เช่น สรุปสถานการณ์การพัฒนา การตั้งงบประมาณ การเบิกจ่ายงบประมาณ การประเมินผลการนำของแผนพัฒนาท้องถิ่นไปปฏิบัติในเชิงปริมาณ และการประเมินประสิทธิผลของแผนพัฒนาท้องถิ่นในเชิงคุณภาพ	(๑)	
	(๙) ผลที่ได้รับจากการดำเนินงานในปีงบประมาณ พ.ศ.๒๕๕๗-๒๕๖๐ เช่น ผลที่ได้รับ/ผลที่สำคัญ ผลกระทบ และสรุปปัญหาอุปสรรค การดำเนินงานที่ผ่านมาและแนวทางการแก้ไขปีงบประมาณ พ.ศ.๒๕๕๗-๒๕๖๐	(๑)	



ประเด็นการพิจารณา	รายละเอียดหลักเกณฑ์	คะแนนเต็ม	คะแนนที่ได้
๓.ยุทธศาสตร์ ๓.๑ ยุทธศาสตร์ องค์กรปกครองส่วน ท้องถิ่น	ควรประกอบด้วยข้อมูลดังนี้ สอดคล้องกับสภาพสังคม เศรษฐกิจ สิ่งแวดล้อมของท้องถิ่น ประเด็น ปัญหาการพัฒนาและแนวทางการพัฒนาที่สอดคล้องกับยุทธศาสตร์ของ องค์กรปกครองส่วนท้องถิ่น และเชื่อมโยงหลักปรัชญาเศรษฐกิจพอเพียง ชาติ ๒๐ ปี แผนพัฒนาเศรษฐกิจและสังคมแห่งชาติ และ Thailand ๔.๐	๖๕ (๑๐)	
๓.๒ ยุทธศาสตร์ของ องค์กรปกครองส่วน ท้องถิ่นในเขตจังหวัด	สอดคล้องและเชื่อมโยงกับสภาพสังคม เศรษฐกิจ สิ่งแวดล้อมของท้องถิ่น และยุทธศาสตร์จังหวัด และเชื่อมโยงหลักปรัชญาเศรษฐกิจพอเพียง ชาติ ๒๐ ปี แผนพัฒนาเศรษฐกิจและสังคมแห่งชาติและ Thailand ๔.๐	(๑๐)	
๓.๓ ยุทธศาสตร์ จังหวัด	สอดคล้องกับแผนพัฒนาเศรษฐกิจและสังคมแห่งชาติ แผนการบริหาร ราชการแผ่นดิน นโยบาย/ยุทธศาสตร์ คสช. และนโยบายรัฐบาล หลัก ปรัชญาเศรษฐกิจพอเพียง ชาติ ๒๐ ปี และ Thailand ๔.๐	(๑๐)	
๓.๔ วิสัยทัศน์	วิสัยทัศน์ ซึ่งมีลักษณะแสดงสถานภาพที่องค์กรปกครองส่วนท้องถิ่น ต้องการจะเป็นหรือบรรลุถึงอนาคตอย่างชัดเจน สอดคล้องกับโอกาสและ ศักยภาพที่เป็นลักษณะเฉพาะขององค์กรปกครองส่วนท้องถิ่นและสัมพันธ์กับ โครงการพัฒนาท้องถิ่น	(๕)	
๓.๕ กลยุทธ์	แสดงให้เห็นช่องทาง วิธีการ ภารกิจหรือสิ่งที่ต้องทำตามอำนาจหน้าที่ ขององค์กรปกครองส่วนท้องถิ่นที่จะนำไปสู่การบรรลุวิสัยทัศน์ หรือแสดง ให้เห็นถึงความชัดเจนในสิ่งที่จะดำเนินการให้บรรลุวิสัยทัศน์นั้น	(๕)	
๓.๖ เป้าประสงค์ของ แต่ละประเด็นกลยุทธ์	เป้าประสงค์ของแต่ละประเด็นกลยุทธ์มีความสอดคล้องและสนับสนุนต่อ กลยุทธ์ที่จะเกิดขึ้น มุ่งหมายสิ่งหนึ่งสิ่งใดที่ชัดเจน	(๕)	
๓.๗ จุดยืนทาง ยุทธศาสตร์ (Positioning)	ความมุ่งมั่นอันแน่วแน่ในการวางแผนพัฒนาท้องถิ่น เพื่อให้บรรลุ วิสัยทัศน์ขององค์กรปกครองส่วนท้องถิ่น ซึ่งเกิดจากศักยภาพของพื้นที่ จริง ที่จะนำไปสู่ผลสำเร็จทางยุทธศาสตร์	(๕)	
๓.๘ แผนงาน	แผนงานหรือจุดมุ่งหมายเพื่อการพัฒนาในอนาคต กำหนดจุดมุ่งหมายใน เรื่องใดเรื่องหนึ่งหรือแผนงานที่เกิดจากเป้าประสงค์ ตัวชี้วัด ค่าเป้าหมาย กลยุทธ์ จุดยืนทางยุทธศาสตร์ขององค์กรปกครองส่วน ท้องถิ่นที่มีความชัดเจน นำไปสู่การทำโครงการพัฒนาท้องถิ่นใน แผนพัฒนาท้องถิ่น โดยระบุแผนงานและความเชื่อมโยงดังกล่าว	(๕)	
๓.๙ ความเชื่อมโยง ของยุทธศาสตร์ใน ภาพรวม	ความเชื่อมโยงองค์รวมที่นำไปสู่การพัฒนาท้องถิ่นที่เกิดผลผลิต/โครงการ จากแผนยุทธศาสตร์ชาติ ๒๐ ปี แผนพัฒนาเศรษฐกิจและสังคมแห่งชาติ ฉบับที่ ๑๒ Thailand ๔.๐ แผนพัฒนาภาค/แผนพัฒนากลุ่มจังหวัด/ แผนพัฒนาจังหวัดยุทธศาสตร์การพัฒนาขององค์กรปกครองส่วนท้องถิ่น ในเขตจังหวัด และยุทธศาสตร์ขององค์กรปกครองส่วนท้องถิ่น	(๕)	
๓.๑๐ ผลผลิต/ โครงการ	ผลผลิต/โครงการ เป็นผลผลิตที่เป็นชุดเป็นโครงการที่เป็นชุด กลุ่มหรือ อันหนึ่งอันเดียวกัน ลักษณะเดียวกัน เป็นต้น เพื่อนำไปสู่การจัดทำ โครงการเพื่อพัฒนาท้องถิ่นในแผนพัฒนาท้องถิ่นสี่ปีอย่างถูกต้องและ ครบถ้วน	(๕)	
<b>รวมคะแนน</b>		<b>๑๐๐</b>	



สรุปคะแนนจากการให้คะแนนของคณะกรรมการติดตามและประเมินผลแผนพัฒนาองค์การบริหารส่วนจังหวัดยะลา รอบปีงบประมาณที่ผ่านมา สำหรับการติดตามและประเมินผลยุทธศาสตร์ เพื่อความสอดคล้องแผนพัฒนาท้องถิ่นขององค์กรปกครองส่วนท้องถิ่น ผลการประเมินยุทธศาสตร์ ได้รับคะแนนเฉลี่ย ๙๒.๑๕ ผลการประเมินปรากฏดังนี้

ประเด็นการพิจารณา	คะแนน	คะแนนที่ได้
๑. ข้อมูลสภาพทั่วไปและข้อมูลพื้นฐานขององค์กรปกครองส่วนท้องถิ่น	๒๐	๑๘.๕๕
๒. การวิเคราะห์สถานการณ์และศักยภาพ	๑๕	๑๓.๙๐
๓. ยุทธศาสตร์ประกอบด้วย	๖๕	๕๙.๗๐
๓.๑ ยุทธศาสตร์ขององค์กรปกครองส่วนท้องถิ่น	(๑๐)	(๙.๔๐)
๓.๒ ยุทธศาสตร์ขององค์กรปกครองส่วนท้องถิ่น	(๑๐)	(๙.๒๐)
๓.๓ ยุทธศาสตร์จังหวัด	(๑๐)	(๙.๕๐)
๓.๔ วิสัยทัศน์	(๕)	(๔.๖๕)
๓.๕ กลยุทธ์	(๕)	(๔.๔๕)
๓.๖ เป้าประสงค์ของแต่ละประเด็นกลยุทธ์	(๕)	(๔.๖๐)
๓.๗ จุดยืนทางยุทธศาสตร์	(๕)	(๔.๔๕)
๓.๘ แผนงาน	(๕)	(๔.๕๐)
๓.๙ ความเชื่อมโยงของยุทธศาสตร์ในภาพรวม	(๕)	(๔.๕๕)
๓.๑๐ ผลผลิต/โครงการ	(๕)	(๔.๕๐)
<b>รวมคะแนน</b>	<b>๑๐๐</b>	<b>๙๒.๑๕</b>



## ๔.๒ การติดตามและประเมินผลโครงการขององค์กรปกครองส่วนท้องถิ่น

### แนวทางการพิจารณาการติดตามและประเมินผลโครงการ เพื่อความสอดคล้องแผนพัฒนาท้องถิ่นขององค์กรปกครองส่วนท้องถิ่น

ประเด็นการพิจารณา	รายละเอียดหลักเกณฑ์	คะแนนเต็ม	คะแนนที่ได้
๑.การสรุปสถานการณ์การพัฒนา	เป็นการวิเคราะห์กรอบการจัดทำยุทธศาสตร์ขององค์กรปกครองส่วนท้องถิ่น (ใช้การวิเคราะห์ SWOT Analysis/Demand (Demand Analysis)/Global Demand และ Trend ปัจจัยและสถานการณ์การเปลี่ยนแปลงที่มีผลต่อการพัฒนา อย่างน้อยต้องประกอบด้วย การวิเคราะห์ศักยภาพด้านเศรษฐกิจ, ด้านสังคม, ด้านทรัพยากรธรรมชาติและสิ่งแวดล้อม)	๑๐	
๒.การประเมินผลการนำแผนพัฒนาท้องถิ่นไปปฏิบัติในเชิงปริมาณ	๑) การควบคุมที่มีการใช้ตัวเลขต่างๆ เพื่อนำมาใช้วัดผลในเชิงปริมาณ เช่น การวัดจำนวนโครงการ กิจกรรม งานต่างๆ ก็คือผลผลิตนั่นเองว่าเป็นไปตามที่ตั้งเป้าหมายเอาไว้หรือไม่ จำนวนที่ดำเนินการจริงตามที่ได้กำหนดไว้เท่าไร จำนวนที่ไม่สามารถดำเนินการได้มีจำนวนเท่าไร สามารถอธิบายได้ตามหลักประสิทธิภาพ (Efficiency) ของการพัฒนาท้องถิ่นตามอำนาจหน้าที่ที่ได้กำหนดไว้ ๒) วิเคราะห์ผลกระทบ/สิ่งที่กระทบ (Impact) โครงการที่ดำเนินการในเชิงปริมาณ (Qualitative)	๑๐	
๓.การประเมินผลการนำแผนพัฒนาท้องถิ่นไปปฏิบัติในเชิงคุณภาพ	๑) การประเมินประสิทธิผลของแผนพัฒนาในเชิงคุณภาพคือการนำเอาเทคนิคฯ มาใช้เพื่อวัดค่าภารกิจ โครงการ กิจกรรม งานต่างๆ ที่ดำเนินการในพื้นที่นั้นๆ ตรงต่อความต้องการของประชาชนหรือไม่ และเป็นไปตามอำนาจหน้าที่หรือไม่ ประชาชนพึงพอใจหรือไม่ สิ่งของวัสดุ ครุภัณฑ์ การดำเนินการต่างๆ มีสภาพหรือลักษณะถูกต้อง คงทนถาวร สามารถใช้ได้ตามวัตถุประสงค์หรือไม่ ซึ่งเป็นไปตามหลักประสิทธิผล (Effectiveness) ผลการปฏิบัติราชการตามที่บรรลุวัตถุประสงค์ และเป้าหมายของแผนปฏิบัติราชการตามที่ได้รับงบประมาณมาดำเนินการรวมถึงสามารถเทียบเคียงกับส่วนราชการหรือหน่วยงาน ๒) วิเคราะห์ผลกระทบ/สิ่งที่กระทบ (Impact) โครงการที่ดำเนินการในเชิงคุณภาพ (Qualitative)	๑๐	
๔.แผนงานและยุทธศาสตร์การพัฒนา	๑) วิเคราะห์แผนงาน งาน ที่เกิดจากด้านต่างๆ มีความสอดคล้องกับยุทธศาสตร์ขององค์กรปกครองส่วนท้องถิ่นในมิติต่างๆ จนนำไปสู่การจัดทำโครงการพัฒนาท้องถิ่นโดยใช้ SWOT Analysis/Demand (Demand Analysis)/Global Demand/Trend หรือหลักการบูรณาการ (Integration) กับองค์กรปกครองส่วนท้องถิ่นที่มีพื้นที่ติดต่อกัน ๒) วิเคราะห์แผนงาน งาน ที่เกิดจากด้านต่างๆ ที่สอดคล้องกับการแก้ไขปัญหาความยากจน หลักประชาธิรัฐ และหลักปรัชญาเศรษฐกิจพอเพียงและโดยเฉพาะเศรษฐกิจพอเพียง (ด้านการเกษตรและแหล่งน้ำ) (Local Sufficiency Economy Plan: LSEP)	๑๐	





ประเด็น การ พิจารณา	รายละเอียดหลักเกณฑ์	คะแนน เต็ม	คะแนน ที่ได้
๕ . ๖ โครงการ มีความ สอดคล้อง กับ Thailand ๔.๐	โครงการมีลักษณะหรือสอดคล้องกับการปรับเปลี่ยนโครงสร้างเศรษฐกิจไปสู่ Value-Based Economy หรือเศรษฐกิจที่ขับเคลื่อนด้วยนวัตกรรมทำน้อยได้มาก เช่น (๑) เปลี่ยนจากการผลิตสินค้าโภคภัณฑ์ไปสู่สินค้าเชิงนวัตกรรม (๒) เปลี่ยนจากการขับเคลื่อนประเทศด้วยภาคอุตสาหกรรมไปสู่การขับเคลื่อนด้วยเทคโนโลยี ความคิดสร้างสรรค์และนวัตกรรม (๓) เปลี่ยนจากการเน้นภาคการผลิตสินค้าไปสู่การเน้นภาคบริการมากขึ้น รวมถึงโครงการที่เติมเต็มด้วยวิทยาการ ความคิดสร้างสรรค์ นวัตกรรม วิทยาศาสตร์ เทคโนโลยี และการวิจัยและพัฒนาแล้วต่อยอดความได้เปรียบเชิงเปรียบเทียบ เช่น ด้านการเกษตร เทคโนโลยีชีวภาพ สาธารณสุข วัฒนธรรม ฯลฯ	(๕)	
๕ . ๗ โครงการ สอดคล้อง กับ ยุทธศาส ตรจังหวัด	โครงการพัฒนาท้องถิ่นมีความสอดคล้องกับห้วงระยะเวลาของแผนพัฒนาจังหวัดที่ได้กำเนิดขึ้น เพื่อขับเคลื่อนการพัฒนาท้องถิ่นเสมือนหนึ่งการขับเคลื่อนการพัฒนาจังหวัด ซึ่งไม่สามารถแยกส่วนใดส่วนหนึ่งออกจากกันได้ นอกจากนี้โครงการพัฒนาท้องถิ่นต้องเป็นโครงการเชื่อมต่อหรือเดินทางไปด้วยกันกับยุทธศาสตร์จังหวัดที่ได้กำหนดขึ้นเป็นปัจจุบัน	(๕)	
๕ . ๘ โครงการ สอดคล้อง กับ ยุทธศาส ตรจังหวัด หรือ การ เสริมสร้าง ให้ ประเทศชา ติมั่นคง มั่ง คั่ง ยัง ยืน ภายใต หลักประชา รัฐ	เป็นโครงการที่ดำเนินการภายใต้พื้นฐานความพอเพียงที่ประชาชนดำเนินการเองหรือร่วมดำเนินการ เป็นโครงการต่อยอดและขยายได้ เป็นโครงการที่ประชาชนต้องการเพื่อให้เกิดความยั่งยืน ซึ่งมีลักษณะที่จะให้ท้องถิ่นมีความมั่นคง มั่งคั่ง ยั่งยืน เป็นท้องถิ่นที่พัฒนาแล้วด้วยการพัฒนาปรัชญาเศรษฐกิจพอเพียง และเศรษฐกิจพอเพียงท้องถิ่น (ด้านการเกษตรและแหล่งน้ำ) (LSEP)	(๕)	
๕ . ๙ งบประมาณ มีความ สอดคล้อง กับ เป้าหมาย (ผลผลิต ของ โครงการ)	งบประมาณโครงการพัฒนาจะต้องคำนึงถึงหลักสำคัญ ๕ ประการ ในการจัดทำโครงการได้แก่ (๑) ความประหยัด (Economy) (๒) ความมีประสิทธิภาพ (Efficiency) (๓) ความมีประสิทธิภาพ (Effectiveness) (๔) ความยุติธรรม (Equity) (๕) ความโปร่งใส (Transparency)	(๕)	



<p>๕.๑๐ มี การประมาณราคาเพื่อการพัฒนาต้องสอดคล้องกับโครงการถูกต้องตามหลักวิชาการทางช่าง หลักของราคากลาง ราคากลางท้องถิ่น มีความโปร่งใสในการกำหนดราคาและตรวจสอบในเชิงประจักษ์ มีความคลาดเคลื่อนไม่มากกว่าหรือไม่ต่ำกว่าร้อยละห้าของการนำไปตั้งงบประมาณรายจ่ายในข้อบัญญัติ/เทศบัญญัติ เงินสะสม หรือรายจ่ายพัฒนาที่ปรากฏในรูปแบบอื่นๆ</p>		(๕)	
<p><b>ประเด็น การ พิจารณา</b></p>	<p><b>รายละเอียดหลักเกณฑ์</b></p>	<p><b>คะแนน เต็ม</b></p>	<p><b>คะแนน ที่ได้</b></p>
<p>๕.๑๑ มีการ กำหนดตัวชี้วัด (measurable) ใช้บอกประสิทธิผล (effectiveness) ใช้บอกประสิทธิภาพ (efficiency) ได้ เช่น การ กำหนดความพึงพอใจ การกำหนดร้อยละ การกำหนดอันเกิดจากผลของวัตถุประสงค์ที่เกิดขึ้น (KPI) และ (การคาดการณ์ คาดว่าจะได้รับ สอดคล้อง กับ วัตถุประสงค์และผลที่ คาดว่าจะ ได้รับ)</p>	<p>มีการกำหนดดัชนีชี้วัดผลงาน (Key Performance Indicator : KPI) ที่สามารถวัดได้ (measurable) ใช้บอกประสิทธิผล (effectiveness) ใช้บอกประสิทธิภาพ (efficiency) ได้ เช่น การ กำหนดความพึงพอใจ การกำหนดร้อยละ การกำหนดอันเกิดจากผลของวัตถุประสงค์ที่เกิดขึ้น (KPI) และ (การคาดการณ์ คาดว่าจะได้รับ)</p>	(๕)	
<p>๕.๑๒ ผล ที่คาดว่าจะ ได้รับ สอดคล้อง กับ วัตถุประสงค์</p>	<p>ผลที่ได้รับเป็นสิ่งที่เกิดขึ้นได้จริงจากการดำเนินการตามโครงการพัฒนา ซึ่งสอดคล้องกับวัตถุประสงค์ที่ตั้งไว้ การได้ผลหรือผลที่เกิดขึ้นจะต้องเท่ากับวัตถุประสงค์หรือมากกว่าวัตถุประสงค์ ซึ่งการเขียน วัตถุประสงค์ควรคำนึงถึง (๑) ความเป็นไปได้และมีความเฉพาะเจาะจงในการดำเนินงานตามโครงการ (๒) วัดและประเมินผลระดับของความสำเร็จได้ (๓) ระบุสิ่งที่ต้องการดำเนินงานอย่างชัดเจนและ เฉพาะเจาะจงมากที่สุดและสามารถปฏิบัติได้ (๔) ส่งผลต่อการ บ่งบอกเวลาได้ (๕) ส่งผลต่อการบ่งบอก เวลาได้</p>	(๕)	
<p><b>รวมคะแนน</b></p>		<p><b>๑๐๐</b></p>	

สรุปคะแนนจากการให้คะแนนของคณะกรรมการติดตามและประเมินผลแผนพัฒนาองค์การบริหาร ส่วนจังหวัดยะลา รอบปีงบประมาณที่ผ่านมา สำหรับการติดตามและประเมินผลโครงการเพื่อความสอดคล้อง แผนพัฒนาท้องถิ่นขององค์กรปกครองส่วนท้องถิ่น ผลการประเมินโครงการ ได้รับคะแนนเฉลี่ย ๙๒.๓๕ รายละเอียดปรากฏ ดังนี้

ประเด็นการพิจารณา	คะแนน	คะแนนที่ได้
๑. การสรุปสถานการณ์การพิจารณา	๑๐	๙.๓๐
๒. การประเมินผลการนำแผนพัฒนาท้องถิ่นไปปฏิบัติในเชิงปริมาณ	๑๐	๙.๒๐
๓. การประเมินผลการนำแผนพัฒนาท้องถิ่นไปปฏิบัติในเชิงคุณภาพ	๑๐	๙.๒๐
๔. แผนงานและยุทธศาสตร์การพัฒนา	๑๐	๙.๕๐
๕. โครงการพัฒนา ประกอบด้วย	๖๐	
๕.๑ ความชัดเจนของชื่อโครงการ	(๕)	๔.๙๐
๕.๒ กำหนดวัตถุประสงค์สอดคล้องกับโครงการ	(๕)	๔.๘๕
๕.๓ เป้าหมาย (ผลผลิตของโครงการ) มีความชัดเจนนำไปสู่การตั้งงบประมาณได้ถูกต้อง	(๕)	๔.๗๕



๕.๔ โครงการมีความสอดคล้องกับแผนยุทธศาสตร์ชาติ ๒๐ ปี	(๕)	๔.๓๐
๕.๕ เป้าหมาย (ผลผลิตของโครงการ) มีความสอดคล้องกับแผนพัฒนาเศรษฐกิจและสังคมแห่งชาติ ฉบับที่ ๑๒	(๕)	๔.๖๐
๕.๖ โครงการมีความสอดคล้องกับ Thailand ๔.๐	(๕)	๔.๒๐
๕.๗ โครงการสอดคล้องกับยุทธศาสตร์จังหวัด	(๕)	๔.๖๕
๕.๘ โครงการแก้ไขปัญหาความยากจนหรือการเสริมสร้างให้ประเทศชาติ มั่นคง มั่งคั่ง ยั่งยืน ภายใต้หลักปรัชญา	(๕)	๔.๕๕
๕.๙ งบประมาณ มีความสอดคล้องกับเป้าหมาย (ผลผลิตของโครงการ)	(๕)	๔.๖๕
๕.๑๐ มีการประมาณการราคาถูกต้องตามหลักวิธีการงบประมาณ	(๕)	๔.๗๐
๕.๑๑ มีการกำหนดตัวชี้วัด (KPI) และสอดคล้องกับวัตถุประสงค์และผลที่คาดว่าจะได้รับ	(๕)	๔.๔๕
๕.๑๒ ผลที่คาดว่าจะได้รับ สอดคล้องกับวัตถุประสงค์	(๕)	๔.๕๕
<b>รวมคะแนน</b>	<b>๑๐๐</b>	<b>๙๒.๓๕</b>

#### ๔.๓ สรุปผลการพัฒนาท้องถิ่น(แผนพัฒนาท้องถิ่น พ.ศ. ๒๕๖๑ - ๒๕๖๕)

ในการจัดทำแผนพัฒนาท้องถิ่น (พ.ศ. ๒๕๖๑ -๒๕๖๕) ขององค์กรปกครองส่วนท้องถิ่นก็เพื่อใช้เป็นเครื่องมือในการพัฒนา เป็นแนวทางในการบริหารพัฒนาท้องถิ่นให้บรรลุตามวัตถุประสงค์และเป้าหมายเกิดประสิทธิภาพประสิทธิผลสูงสุดในการแก้ไขปัญหาความเดือดร้อนของประชาชน ก่อให้เกิดประโยชน์และสามารถตอบสนองความต้องการพัฒนา ของประชาชน ผู้บริหารท้องถิ่นได้พิจารณานำโครงการตามแผนพัฒนาท้องถิ่นไปสู่การปฏิบัติ โดยการตั้งงบประมาณรายจ่ายประจำปี งบประมาณรายจ่ายเพิ่มเติม การจ่ายขาดเงินสะสม ขอรับเงินอุดหนุนเฉพาะกิจ พร้อมกับดำเนินการติดตามและประเมินผลแผนพัฒนาตามระเบียบกระทรวงมหาดไทยว่าด้วยการจัดทำแผนพัฒนาขององค์กรปกครองส่วนท้องถิ่น พ.ศ. ๒๕๔๘ และที่แก้ไขเพิ่มเติมถึง (ฉบับที่ ๓) พ.ศ. ๒๕๖๑ สามารถสรุปผลการดำเนินงานการพัฒนาท้องถิ่นขององค์การบริหารส่วนจังหวัดยะลา ในห้วงของแผนพัฒนาท้องถิ่น(พ.ศ.๒๕๖๑-๒๕๖๕) เจริญปริมาณและเชิงคุณภาพ ดังนี้

ในห้วงปีงบประมาณ พ.ศ.๒๕๖๑ มีโครงการที่สามารถดำเนินการให้แล้วเสร็จภายในปีงบประมาณ จำนวน ๖๙ โครงการ ดังนี้

##### ๑. ด้านการพัฒนาองค์กร จำนวน ๑๒ โครงการ รายละเอียดดังนี้

- ๑.๑ โครงการเสริมสร้างสมรรถนะและศึกษาดูงานเพื่อการพัฒนาองค์กร
- ๑.๒ โครงการเทิดทูนสถาบันชาติ ศาสนา พระมหากษัตริย์
- ๑.๓ โครงการ อบจ.ยะลา พบปะหัวหน้าส่วนราชการและสื่อมวลชนในจังหวัดยะลา
- ๑.๔ โครงการวันสถาปนาวัน อบจ. และวันท้องถิ่นไทย
- ๑.๕ โครงการเสริมสร้างองค์ความรู้ด้านกฎหมายแก่ประชาชนและบุคลากรในองค์กร
- ๑.๖ โครงการเสริมสร้างองค์ความรู้ด้านประชาธิปไตยเพื่อการมีส่วนร่วมของเด็กและเยาวชน
- ๑.๗ โครงการ อบจ.ยะลา ร่วมใจสานสัมพันธ์เสริมสร้างความปรองดองสมานฉันท์เพื่อคืนความสุขสู่ชุมชน
- ๑.๘ โครงการอบรมพัฒนาศักยภาพผู้บริหาร และสมาชิกสภาองค์การบริหารส่วนจังหวัด๑.๙ โครงการพัฒนาศักยภาพเพื่อการพัฒนาท้องถิ่น
- ๑.๑๐ โครงการอบรม/จัดทำแผนพัฒนาท้องถิ่นและแผนชุมชน
- ๑.๑๑ โครงการปรับปรุงอาคารอเนกประสงค์ คสล. ๒ ชั้น บ้านป้อมแนนากอ หมู่ที่ ๓



ตำบลบาลอ อำเภอรามัน จังหวัดยะลา

๑.๑๒ โครงการรับฟังความคิดเห็นของประชาชนในการบริการสาธารณะ

**๒. ด้านการพัฒนาเศรษฐกิจ จำนวน ๑๑ โครงการ รายละเอียดดังนี้**

- ๒.๑ โครงการยี่ล้า ยะลา แฟร์ (อุดหนุนหอการค้าจังหวัดยะลา)
- ๒.๒ โครงการติดตั้งสัญญาณไฟจราจรเตือนแบบกระพริบ จำนวน ๒๙ ตัว
- ๒.๓ โครงการก่อสร้างถนน คสล. สายบ้านท่าสาป หมู่ที่ ๑ ตำบลท่าสาป อำเภอมือเืองยะลา จังหวัดยะลา
- ๒.๔ โครงการก่อสร้างถนน คสล. สายบ้านท่าบ หมู่ที่ ๕ - บ้านกือมือเือง หมู่ที่ ๑๐ ตำบลตาดานะปุเต๊ะ อำเภอบันนังสตา จังหวัดยะลา
- ๒.๕ โครงการก่อสร้างถนน คสล. สายบ้านบากาสาแม - สนามกีฬา หมู่ที่ ๑ ตำบลวังพญา อำเภอรามัน จังหวัดยะลา
  
- ๒.๖ โครงการขุดลอกคลองกาแป๊ะกือตือใน ชุมชนกาแป๊ะกือตือใน ตำบลเบตง - บ้านบาตตูแ่ง หมู่ที่ ๒ ตำบลธารน้ำทิพย์ อำเภอบेतง จังหวัดยะลา (ช่วงที่ ๓)
- ๒.๗ โครงการขุดลอกคลองจาเลาะกาเลาะ บ้านบาโงยปือนัง หมู่ที่ ๔ ตำบลกาบัง อำเภอกาบัง จังหวัดยะลา
- ๒.๘ โครงการขุดลอกคลองแมะวง บ้านปือราเปะ หมู่ที่ ๗ ตำบลบันนังสตา อำเภอบันนังสตา จังหวัดยะลา
- ๒.๙ โครงการขุดลอกบึงตือยอ บ้านตาดานะปุเต๊ะ หมู่ที่ ๔ ตำบลตาดานะปุเต๊ะ อำเภอบันนังสตา จังหวัดยะลา
- ๒.๑๐ โครงการขุดลอกหน้าฝายสลาต บ้านยารู หมู่ที่ ๓ ตำบลห้วยกระทิง อำเภอกรงป็นัง จังหวัดยะลา
- ๒.๑๑ โครงการพัฒนาศักยภาพและส่งเสริมการประกอบอาชีพตามแนวทางประชารัฐจังหวัดยะลา

**๓. ด้านการพัฒนาคุณภาพชีวิตของประชาชน จำนวน ๑๖ โครงการ รายละเอียดดังนี้**

- ๓.๑ โครงการมหรรมภาคีเครือช่ายสุขภาพภาคประชาชน
- ๓.๒ โครงการเฝ้าระวัง ป้องกัน และแก้ไขปัญหาคาการแพร์ะบาดของโรคติดต่อและโรคไม่ติดต่อ ในจังหวัดยะลา
- ๓.๓ โครงการป้องกันและแก้ไขปัญหาคาเสพติด
- ๓.๔ โครงการพัฒนาคุณภาพชีวิต และสงเคราะห์ช่วยเหลือผู้พิการ ผู้ด้อยโอกาส ผู้ยากไร้
- ๓.๕ โครงการพัฒนาศักยภาพและส่งเสริมคุณภาพชีวิตผู้สูงอายุในชุมชนจังหวัดยะลา
- ๓.๖ โครงการเสริมสร้างครอบครัวอบอุ่น
- ๓.๗ โครงการแข่งขันกีฬาเพื่อพัฒนาคุณภาพชีวิตผู้สูงอายุ
- ๓.๘ โครงการขับเคลื่อนการพัฒนาตามแนวปรัชญาเศรษฐกิจพอเพียง
- ๓.๙ โครงการพัฒนาศักยภาพด้านการส่งเสริมอาชีพการมีงานทำและพัฒนาคุณภาพชีวิต
- ๓.๑๐ โครงการเพิ่มผลผลิตการเกษตรเพื่ออาหารมือเช้า สำหรับนักเรียนโรงเรียนในสังกัด กองกำกับการตำรวจตระเวนชายแดน ที่ ๔๔ (อุดหนุนกองกำกับการตำรวจตระเวน ชายแดนที่ ๔๔)



- ๓.๑๑ โครงการคลินิกเกษตรเคลื่อนที่ฯ ประจำปีงบประมาณ ๒๕๖๑  
(อุดหนุนสำนักงานเกษตรจังหวัดยะลา)
- ๓.๑๒ โครงการเพาะชำกล้าไม้ เพื่อฟื้นฟูทรัพยากรป่าไม้จังหวัดยะลา  
(อุดหนุนโครงการส่งเสริมและพัฒนาพันธุ์ไม้ป่าดิบชื้นเป็นพืชเศรษฐกิจจังหวัดยะลา)
- ๓.๑๓ โครงการป้องกันและแก้ไขปัญหายาเสพติดในกลุ่มเด็กและเยาวชนจังหวัดยะลา  
ปีงบประมาณ ๒๕๖๑ (อุดหนุนตำรวจภูธรจังหวัดยะลา)
- ๓.๑๔ โครงการเรียนรู้ร่วมกัน เสริมสร้างรายได้เยาวชน
- ๓.๑๕ โครงการจัดการทรัพยากรธรรมชาติและสิ่งแวดล้อม
- ๓.๑๖ โครงการรณรงค์สร้างความปลอดภัยทางถนนในช่วงเทศกาลสำคัญ

#### ๔. ด้านส่งเสริมด้านการศึกษา ศาสนา และวัฒนธรรม จำนวน ๒๘ โครงการ รายละเอียดดังนี้

- ๔.๑ โครงการก่อสร้างรั้วกำแพงสุสาน บ้านท่าวัง หมู่ที่ ๔ ตำบลพร่อน อำเภอเมืองยะลา  
จังหวัดยะลา
- ๔.๒ โครงการแข่งขันกีฬาเพื่อความเป็นเลิศระดับชาติ ประจำปีงบประมาณ พ.ศ. ๒๕๖๑  
(อุดหนุนสมาคมกีฬาแห่งจังหวัดยะลา)
- ๔.๓ โครงการพัฒนาศักยภาพของนักกีฬาเพื่อความเป็นเลิศ ประจำปี๒๕๖๑  
(อุดหนุนสมาคมกีฬาแห่งจังหวัดยะลา)
- ๔.๔ โครงการสนับสนุนศูนย์ดูแลนักเรียนพิการตามแนวพระราชดำริสมเด็จพระเทพ  
รัตนราชสุดาฯ สยามบรมราชกุมารี (Day care) ปีงบประมาณ ๒๕๖๑  
(อุดหนุนศูนย์การศึกษาพิเศษเขตการศึกษา ๒ จังหวัดยะลา)
- ๔.๕ โครงการประเพณีแห่พระลุยไฟ ประจำปีงบประมาณ ๒๕๖๑  
(อุดหนุนมูลนิธิแม่ก่อก่อนเี่ยว (ฉื่อเซียงตั้ง) ยะลา)
- ๔.๖ โครงการสืบสานจารีตประเพณีของคนไทยเชื้อสายจีน ประจำปีงบประมาณ พ.ศ. ๒๕๖๑  
(อุดหนุนมูลนิธิตุ้ยบ้วยเต็งเนียง (ศาลเจ้าแม่ทับทิมยะลา))
- ๔.๗ โครงการทุนการศึกษา
- ๔.๘ โครงการประชาสัมพันธ์การจัดการศึกษาของ อบจ.ยะลา
- ๔.๙ โครงการส่งเสริมการสอนอ่านภาษาสู่อาเซียน
- ๔.๑๐ โครงการ “รักนี้ให้หนูสู่เด็กพิเศษ”
- ๔.๑๑ โครงการแข่งขันกีฬาหน่วยงานสัมพันธ์/โครงการส่งเสริมการแข่งขันกีฬาเด็ก เยาวชน  
และประชาชน
- ๔.๑๒ โครงการทดสอบการอ่านอัลกุรอาน
- ๔.๑๓ โครงการพัฒนาศักยภาพการบริหารจัดการศาสนสถาน
- ๔.๑๔ โครงการพัฒนาศักยภาพเด็กและเยาวชน
- ๔.๑๕ โครงการมหรหรรมาตีกาสัมพันธ์
- ๔.๑๖ โครงการรอมฎอนสัมพันธ์
- ๔.๑๗ โครงการส่งเสริมการจัดกิจกรรมทำนุบำรุงศาสนา



- ๔.๑๘ โครงการส่งเสริมการอ่านอัลกุรอานระบบกีรออาตี
- ๔.๑๙ โครงการจัดการศึกษาตั้งแต่ระดับอนุบาลจนจบการศึกษาขั้นพื้นฐาน
- ๔.๒๐ โครงการส่งเสริมกีฬานักเรียน
- ๔.๒๑ โครงการส่งเสริมกิจกรรมของลูกเสือ - เนตรนารี
- ๔.๒๒ โครงการแข่งขันทักษะทางวิชาการระดับจังหวัด ระดับภาค และระดับประเทศ
- ๔.๒๓ โครงการตลาดนัดวิชาการเพื่อการแนะแนว
- ๔.๒๔ โครงการส่งเสริมสวัสดิการนักเรียน
- ๔.๒๕ โครงการเปิดโลกทัศน์สู่การเรียนรู้
- ๔.๒๖ โครงการพัฒนาการสื่อสารด้านภาษาอังกฤษ
- ๔.๒๗ โครงการจัดทำศูนย์การเรียนรู้เฉลิมพระเกียรติสถานศึกษาในสังกัด อบท.
- ๔.๒๘ โครงการค่าปัจจัยพื้นฐานสำหรับนักเรียนยากจน

**๕. ด้านการส่งเสริมด้านการท่องเที่ยวและอัตลักษณ์ จำนวน ๒ โครงการ รายละเอียดดังนี้**

- ๕.๑ โครงการส่งเสริมและพัฒนากการท่องเที่ยว
- ๕.๒ โครงการส่งเสริมศิลปวัฒนธรรมไทยสู่อาเซียน

ในห้วงปีงบประมาณ พ.ศ.๒๕๖๒ มีโครงการที่สามารถดำเนินการให้แล้วเสร็จภายในปีงบประมาณ จำนวน ๖๕ โครงการ ดังนี้

**๑. ด้านการพัฒนาองค์กร จำนวน ๑๑ โครงการ รายละเอียดดังนี้**

- ๑.๑ โครงการเทิดทูนสถาบันชาติ ศาสนา พระมหากษัตริย์
- ๑.๒ โครงการ อบจ.ยะลา พบปะหัวหน้าส่วนราชการและสื่อมวลชนในจังหวัดยะลา
- ๑.๓ โครงการรู่กฎหมาย ได้ประโยชน์
- ๑.๔ โครงการเสริมสร้างองค์ความรู้ด้านประชาธิปไตยเพื่อการมีส่วนร่วมของเด็กและเยาวชนต่อการเมืองการปกครอง
- ๑.๕ โครงการอบรมพัฒนาศักยภาพคณะผู้บริหาร และสมาชิกสภาองค์การบริหารส่วนจังหวัด
- ๑.๖ โครงการ อบจ.ยะลา ร่วมใจสานสัมพันธ์เสริมสร้างความปรองดองสมานฉันท์เพื่อคืนความสุขสู่ชุมชน
- ๑.๗ โครงการพัฒนาศักยภาพสตรีเพื่อการพัฒนาท้องถิ่น
- ๑.๘ โครงการเพิ่มศักยภาพในการพัฒนาท้องถิ่นของ อบจ.ยะลา
- ๑.๙ โครงการอบรม/จัดทำแผนพัฒนาท้องถิ่นและแผนชุมชน
- ๑.๑๐ โครงการฝึกอบรมเชิงปฏิบัติการเพื่อเพิ่มประสิทธิภาพในการปฏิบัติงานด้านพัสดุ
- ๑.๑๑ โครงการรับฟังความคิดเห็นของประชาชนในการบริการสาธารณะ

**๒. ด้านการพัฒนาเศรษฐกิจ จำนวน ๔ โครงการ รายละเอียดดังนี้**

- ๒.๑ โครงการยี่ล้า ยะลา แพร่ ประจำปีงบประมาณ พ.ศ.๒๕๖๒ (อุดหนุนหอการค้าจังหวัดยะลา)



- ๒.๒ โครงการขุดลอกคลองกาแป๊ะกอตอ หมู่ที่ ๒ ตำบลธารน้ำทิพย์ - หมู่ที่ ๔ ตำบลยะรม อำเภอเบตง จังหวัดยะลา ดำเนินการ (ช่วงที่๒) หมู่ที่ ๔ ตำบลยะรม อำเภอเบตง จังหวัดยะลา
- ๒.๓ โครงการขุดลอกคลองตะเลื้อปะนาะ-ลูโป๊ะกาโล ตำบลบุโอง อำเภอกรงปินัง จังหวัดยะลา
- ๒.๔ โครงการขุดลอกคลองลุมบูกาเยาะ หมู่ที่ ๖ ตำบลบันนังสตา อำเภอบันนังสตา จังหวัดยะลา

### ๓. ด้านการพัฒนาคุณภาพชีวิตของประชาชน จำนวน ๑๙ โครงการ รายละเอียดดังนี้

- ๓.๑ โครงการมหรรมภาคีเครือข่ายสุขภาพภาคประชาชน
- ๓.๒ โครงการรักเป็น ปลอดภัย ไม่ท้องก่อนวัย ห่างไกลโรคติดต่อทางเพศสัมพันธ์/ โครงการรู้เท่าทันโรคติดต่ออุบัติใหม่
- ๓.๓ โครงการเด็กยะลามั่นใจ สร้างอาชีพ ห่างไกลยาเสพติดงบประมาณ พ.ศ. ๒๕๖๒ (อุดหนุนตำรวจภูธรจังหวัดยะลา)
- ๓.๔ โครงการสร้างงาน สร้างอาชีพ คนพิการทำอะไรได้มากกว่าที่คิด
- ๓.๕ โครงการอบจ.ยะลา ห่วงใย ใส่ใจ วัยผู้สูงอายุ/โครงการป็นเยี่ยมสร้างสุขผู้สูงอายุ
- ๓.๖ โครงการอุ่นไอรักสานสัมพันธ์ครอบครัว
- ๓.๗ โครงการส่งเสริมและพัฒนาอาชีพสตรี
- ๓.๘ โครงการพัฒนาศักยภาพสมาชิกศูนย์เครือข่ายเกษตรกรรุ่นใหม่รักบ้านเกิด
- ๓.๙ โครงการส่งเสริมการอนุรักษ์ทุเรียนและไม้ผลพื้นบ้านจังหวัดยะลา
- ๓.๑๐ โครงการรณรงค์ป้องกันโรคพิษสุนัขบ้า ประจำปีงบประมาณ พ.ศ. ๒๕๖๒ (อุดหนุนสำนักงานปศุสัตว์จังหวัดยะลา)
- ๓.๑๑ โครงการป้องกันและแก้ไขปัญหาเสพติดในกลุ่มเด็กและเยาวชนจังหวัดยะลา ประจำปีงบประมาณ พ.ศ. ๒๕๖๒ (อุดหนุนตำรวจภูธรจังหวัดยะลา)
- ๓.๑๒ โครงการคลินิกเกษตรเคลื่อนที่ประจำปีงบประมาณ พ.ศ.๒๕๖๒ (อุดหนุนสำนักงานเกษตรจังหวัดยะลา)
- ๓.๑๓ โครงการพัฒนาศักยภาพ ศชภ. อบจ.ยะลา และภาคีเครือข่าย อปพร.
- ๓.๑๔ โครงการศูนย์ประสานงานและรวบรวมขยะอันตรายชุมชนจังหวัดยะลา
- ๓.๑๕ โครงการรณรงค์สร้างความปลอดภัยทางถนนในช่วงเทศกาลสำคัญ
- ๓.๑๖ โครงการ ๑ อปท. ๑ ถนนท้องถิ่นใส่ใจสิ่งแวดล้อม
- ๓.๑๗ โครงการเรียนรู้ร่วมกันเสริมสร้างรายได้เยาวชน
- ๓.๑๘ โครงการมหรรมรวมพลังผู้สูงอายุ
- ๓.๑๙ โครงการส่งเสริมทุเรียนพื้นบ้านจังหวัดยะลา

### ๔. ด้านการส่งเสริมด้านการศึกษา ศาสนาและวัฒนธรรม จำนวน ๒๘ โครงการ รายละเอียดดังนี้

- ๔.๑ โครงการแข่งขันกีฬาเพื่อความเป็นเลิศ ระดับชาติ ประจำปีงบประมาณ พ.ศ. ๒๕๖๒ (อุดหนุนสมาคมกีฬาแห่งจังหวัดยะลา)
- ๔.๒ โครงการพัฒนาศักยภาพเด็กและเยาวชนเพื่อความเป็นเลิศทางด้านกีฬา ประจำปีงบประมาณ พ.ศ.๒๕๖๒ (อุดหนุนสมาคมกีฬาแห่งจังหวัดยะลา)
- ๔.๓ โครงการประเพณีแห่พระลุยไฟ ประจำปีงบประมาณ พ.ศ. ๒๕๖๒ (อุดหนุนมูลนิธิเจ้าแม่ก้อเหนียว (ฉือเซียงตั้ง) ยะลา)
- ๔.๔ โครงการสืบสานจารีตประเพณีของคนไทยเชื้อสายจีน ประจำปี งบประมาณ พ.ศ. ๒๕๖๒ (อุดหนุนมูลนิธิผู้ช่วยเต็งเนียง (ศาลเจ้าแม่ทับทิมยะลา))



- ๔.๕ โครงการเงินทุนการศึกษา
- ๔.๖ โครงการส่งเสริมการศึกษาเพื่อความปรองดองสมานฉันท์สร้างสันติสุข
- ๔.๗ โครงการส่งเสริมการสอนอ่านภาษาสู่อาเซียน (ภาษามลายู)
- ๔.๘ โครงการ “รักนี้ให้หนูสู่เด็กพิเศษ”
- ๔.๙ โครงการแข่งขันกีฬาหน่วยงานสัมพันธ์/โครงการส่งเสริมการแข่งขันกีฬาเด็ก เยาวชน และประชาชน
- ๔.๑๐ โครงการค่ายอบรมคุณธรรมจริยธรรมให้แก่เด็กและเยาวชนในจังหวัดยะลา
- ๔.๑๑ โครงการทดสอบการอ่านอัลกุรอาน
- ๔.๑๒ โครงการพัฒนาศักยภาพเด็กและเยาวชน
- ๔.๑๓ โครงการมหกรรมตาดีกาสัมพันธ์
- ๔.๑๔ โครงการรอมฎอนสัมพันธ์
- ๔.๑๕ โครงการส่งเสริมการจัดกิจกรรมทำนุบำรุงศาสนา
- ๔.๑๖ โครงการส่งเสริมการอ่านอัลกุรอานระบบกีรออาตี
- ๔.๑๗ โครงการอนุรักษ์ ขนบธรรมเนียม ประเพณี และวัฒนธรรม
- ๔.๑๘ โครงการสนับสนุนค่าใช้จ่ายการบริหารสถานศึกษา
- ๔.๑๙ โครงการส่งเสริมกิจกรรมของลูกเสือ - เนตรนารี
- ๔.๒๐ โครงการแข่งขันทักษะทางวิชาการระดับจังหวัดระดับภาคและระดับประเทศ
- ๔.๒๑ โครงการตลาดนัดวิชาการเพื่อการแนะแนว
- ๔.๒๒ โครงการส่งเสริมสวัสดิการนักเรียน
- ๔.๒๓ โครงการเปิดโลกทัศน์สู่การเรียนรู้
- ๔.๒๔ โครงการพัฒนาการสื่อสารด้านภาษาอังกฤษ
- ๔.๒๕ โครงการค่าใช้จ่ายในการจัดการศึกษาโดยใช้โรงเรียนเป็นฐานในการพัฒนาท้องถิ่น (SBMLD)
- ๔.๒๖ โครงการค่าใช้จ่ายพื้นฐานสำหรับนักเรียนยากจน
- ๔.๒๗ ค่าใช้จ่ายในการจัดการศึกษาตั้งแต่ระดับอนุบาลจนจบการศึกษาขั้นพื้นฐาน
- ๔.๒๘ ค่าใช้จ่ายในการพัฒนาข้าราชการครูของโรงเรียนในสังกัดอปท.

**๕. ด้านการส่งเสริมด้านการท่องเที่ยวและอัตลักษณ์ จำนวน ๓ โครงการ รายละเอียดดังนี้**

- ๕.๑ โครงการ Big Cleaning Day
- ๕.๒ โครงการมหกรรมสีสันโคมไฟเบตง
- ๕.๓ โครงการส่งเสริมศิลปวัฒนธรรมไทย

ในห้วงปีงบประมาณ พ.ศ.๒๕๖๓ มีโครงการที่สามารถดำเนินการให้แล้วเสร็จภายในปีงบประมาณ จำนวน ๖๐ โครงการ ดังนี้

**๑. ด้านการพัฒนาองค์กร จำนวน ๑๑ โครงการ รายละเอียดดังนี้**

- ๑.๑ โครงการ อบจ.ยะลา พบปะหัวหน้าส่วนราชการและสื่อมวลชนในจังหวัดยะลา
- ๑.๒ โครงการการประกาศเจตจำนงของผู้บริหารในการต่อต้านการทุจริต
- ๑.๓ โครงการรู้กฎหมาย ได้ประโยชน์
- ๑.๔ โครงการเทิดทูนสถาบันชาติ ศาสนา พระมหากษัตริย์
- ๑.๕ โครงการเสริมสร้างองค์ความรู้ด้านประชาธิปไตยเพื่อการมีส่วนร่วมของเด็กและเยาวชนต่อการเมืองการปกครอง
- ๑.๖ โครงการอบรมพัฒนาศักยภาพคณะผู้บริหาร และสมาชิกสภาองค์การบริหารส่วนจังหวัด





- ๑.๗ โครงการ อบจ. ยะลา ร่วมใจสานสัมพันธ์ เสริมสร้างความปรองดองสมานฉันท์เพื่อคืนความสุขสู่ชุมชน
- ๑.๘ โครงการพัฒนาศักยภาพสตรีเพื่อการพัฒนาท้องถิ่น
- ๑.๙ โครงการเพิ่มศักยภาพในการพัฒนาท้องถิ่นของ อบจ.ยะลา
- ๑.๑๐ โครงการก่อสร้างขุมประตุมืองเฉลิมพระเกียรติ เนื่องในโอกาสสมทวงคลพระราชพิธีบรมราชาภิเษก
- ๑.๑๑ โครงการงานวันท้องถิ่นไทย ประจำปี ๒๕๖๓

## ๒. ด้านการพัฒนาเศรษฐกิจ จำนวน ๑๐ โครงการ

- ๒.๑ โครงการเพิ่มศักยภาพในการผลิตทุเรียนคุณภาพเพื่อนำการตลาด
- ๒.๒ โครงการก่อสร้างถนน คสล. สายบ้านเจาะลิ้มส หมู่ที่ ๔ ตำบลอาซ่อง - บ้านอาตะควอ หมู่ที่ ๓ ตำบลกอตตือรี อำเภอรามัน จังหวัดยะลา
- ๒.๓ โครงการก่อสร้างถนน คสล. สายบ้านตาเปาะ หมู่ที่ ๒ - บ้านกูแบรยอ หมู่ที่ ๔ ตำบลละแอ อำเภอยะหา จังหวัดยะลา
- ๒.๔ โครงการซ่อมสร้างผิวลาดยางพาราแอสฟัลท์ติกคอนกรีตสายทางบ้านปะแดรู ตำบลกาดอง - บ้านต้นหยง ตำบลบาโร๊ะ อำเภอยะหา จังหวัดยะลา
- ๒.๕ โครงการซ่อมสร้างและเสริมผิวทางลาดยางพาราแอสฟัลท์ติก คอนกรีต สายทางบ้านบ่อหิน - บ้านตาลีไอน์ ตำบลบ้านแห อำเภอรารโต จังหวัดยะลา
- ๒.๖ ซุดลอกคลองจือรี (ช่วง 2) หมู่ที่ 3 - 4 ตำบลบาเจาะ อำเภอบันนังสตา จังหวัดยะลา
- ๒.๗ ซุดลอกคลองลูบูกาเยาะ (ช่วง ๒) หมู่ที่ ๖ ตำบลบันนังสตา อำเภอบันนังสตา จังหวัดยะลา
- ๒.๘ โครงการซ่อมสร้างผิวทางลาดยางพาราแอสฟัลท์ติกคอนกรีตรหัสทางหลวงท้องถิ่น ยล.ถ.๑-๐๐๔๐ สายบ้านพงยือไร ตำบลบันนังสาเรง - บ้านมลาญบางกอก ตำบลสะเตงนอก อำเภอมืองยะลา จังหวัดยะลา
- ๒.๙ โครงการซ่อมสร้างผิวทางลาดยางพาราแอสฟัลท์ติกคอนกรีตรหัสทางหลวงท้องถิ่น ยล.ถ. ๐๐๑๗ สายบ้านเนิงงาม ตำบลเนิงงาม - บ้านปือดอง ตำบลกอตตือรี อำเภอรามัน จังหวัดยะลา
- ๒.๑๐ โครงการซ่อมสร้างผิวทางลาดยางพาราแอสฟัลท์ติกคอนกรีตสายทางบ้านธารโต ตำบลธารโต - บ้านดินเสมอ ตำบลคีรีเขต อำเภอรารโต จังหวัดยะลา

## ๓. ด้านการพัฒนาคุณภาพชีวิตของประชาชน จำนวน ๑๔ โครงการ รายละเอียดดังนี้

- ๓.๑ โครงการป็นยืมสร้างสุขผู้สูงอายุ/โครงการเสริมสร้างศักยภาพและความเข้มแข็งของผู้สูงอายุ
- ๓.๒ โครงการเด็กยะลามั่นใจ สร้างอาชีพ ห้างไกลยาเสพติด
- ๓.๓ โครงการอุ่นไอรักสานสัมพันธ์ครอบครัว
- ๓.๔ โครงการป้องกันและแก้ไขปัญหาเสพติดในกลุ่มเด็กและเยาวชนจังหวัดยะลา (อุดหนุนตำรวจภูธรจังหวัดยะลา)



- ๓.๕ โครงการเรียนรู้ร่วมกันเสริมสร้างรายได้เยาวชน
- ๓.๖ โครงการพัฒนาศักยภาพ อาสาสมัครประจำศูนย์เครือข่ายช่วยเหลือและบรรเทาภัย  
พิบัติองค์การบริหารส่วนจังหวัดยะลา และภาคีเครือข่ายอาสาสมัครป้องกันภัยฝ่ายพลเรือน
- ๓.๗ โครงการช่วยเหลือประชาชนขององค์การบริหารส่วนจังหวัดยะลา
- ๓.๘ โครงการศูนย์ประสานงานและรวบรวมขยะอันตรายชุมชนจังหวัดยะลา
- ๓.๙ โครงการส่งเสริม อนุรักษ์ ทรัพยากรธรรมชาติและสิ่งแวดล้อม
- ๓.๑๐ โครงการรณรงค์สร้างความปลอดภัยทางถนนในช่วงเทศกาลสำคัญ
- ๓.๑๑ โครงการส่งเสริมและพัฒนาอาชีพสตรี
- ๓.๑๒ โครงการส่งเสริมการอนุรักษ์ทุเรียนพื้นบ้านจังหวัดยะลา
- ๓.๑๓ โครงการคลินิกเกษตรเคลื่อนที่
- ๓.๑๔ โครงการสร้างงาน สร้างอาชีพ คนพิการทำอะไรได้มากกว่าที่คิด

#### ๔. ด้านการพัฒนาคุณภาพชีวิตของประชาชน จำนวน ๒๑ โครงการ รายละเอียดดังนี้

- ๔.๑ โครงการยกระดับการพัฒนาการเรียนรู้เพื่อสร้างความเสมอภาค
- ๔.๒ โครงการส่งเสริมภาษามลายูสู่อาเซียน
- ๔.๓ โครงการ “รักนี้ให้หนูสูเด็กพิเศษ” ครั้งที่ ๑๔
- ๔.๔ โครงการแข่งขันกีฬา อบจ.ยะลา สัมพันธ์มวลชน/โครงการมหกรรมกีฬาสามสัมพันธ์  
เด็กเยาวชน และประชาชน อบจ.ยะลา คัพ
- ๔.๕ โครงการทดสอบการอ่านอัลกุรอาน
- ๔.๖ โครงการรอมฎอนสัมพันธ์
- ๔.๗ โครงการส่งเสริมการอ่านอัลกุรอานระบบกีรออาตี
- ๔.๘ โครงการอนุรักษ์ขนบธรรมเนียม ประเพณี วัฒนธรรมและภูมิปัญญาท้องถิ่น
- ๔.๙ โครงการแข่งขันกีฬาเพื่อความเป็นเลิศระดับชาติ(อุดหนุนสมาคมกีฬาแห่งจังหวัดยะลา)
- ๔.๑๐ โครงการสนับสนุนค่าใช้จ่ายการบริหารสถานศึกษา
- ๔.๑๑ โครงการส่งเสริมกิจกรรมของลูกเสือ – เนตรนารี
- ๔.๑๒ โครงการแข่งขันทักษะทางวิชาการระดับจังหวัด ระดับภาคและระดับประเทศ
- ๔.๑๓ โครงการตลาดนัดวิชาการเพื่อการแนะแนว
- ๔.๑๔ โครงการเปิดโลกทัศน์สู่การเรียนรู้
- ๔.๑๕ โครงการพัฒนาการสื่อสารด้านภาษาอังกฤษ
- ๔.๑๖ โครงการค่าใช้จ่ายในการจัดการศึกษาโดยใช้โรงเรียนเป็นฐานในการพัฒนาท้องถิ่น  
(SBMLD)
- ๔.๑๗ โครงการค่าใช้จ่ายในการส่งเสริมการจัดกระบวนการเรียนการสอน การบริหารตาม  
หลักปรัชญาของเศรษฐกิจพอเพียง “สถานศึกษาพอเพียง”สู่ศูนย์การเรียนรู้ตาม  
หลักปรัชญาของเศรษฐกิจพอเพียง
- ๔.๑๘ โครงการค่าปัจจัยพื้นฐานสำหรับนักเรียนยากจน
- ๔.๑๙ โครงการค่าใช้จ่ายในการจัดการศึกษาตั้งแต่ระดับอนุบาลจนจบการศึกษาขั้นพื้นฐาน
- ๔.๒๐ ค่าใช้จ่ายในการพัฒนาข้าราชการครูของโรงเรียนในสังกัด อปท.
- ๔.๒๑ โครงการส่งเสริมกีฬานักเรียน



## ๕. ด้านการส่งเสริมการท่องเที่ยวและอัตลักษณ์ จำนวน ๔ โครงการ รายละเอียดดังนี้

- ๕.๑ โครงการ Big Cleaning Day
- ๕.๒ โครงการมัคคุเทศก์น้อย รักบ้านเกิด
- ๕.๓ โครงการมหกรรมลีลั่นโคมไฟเบตง
- ๕.๔ โครงการส่งเสริมศิลปวัฒนธรรมไทย

### ๑.๒) การวัดผลในเชิงคุณภาพ (Quality)

การวัดผลเชิงคุณภาพ ใช้วิธีการสำรวจความพึงพอใจ โดยมีการประเมินความพึงพอใจ เครื่องมือที่ใช้ในการประเมินความพึงพอใจประกอบด้วยแบบประเมินความพึงพอใจต่อผลการดำเนินงานขององค์กรปกครองส่วนท้องถิ่นในภาพรวมโดยดำเนินการปีละ ๑ ครั้ง กลุ่มตัวอย่างจะใช้ประชาชนในพื้นที่ครอบคลุมทั้งอำเภอ ใช้แบบประเมินความพึงพอใจของโครงการตามข้อบัญญัติงบประมาณรายจ่ายประจำปีแยกเป็นรายโครงการ รายละเอียดผลประเมินในรอบ ๓ ปี ที่ผ่านมามีปรากฏดังนี้

#### การสำรวจความพึงพอใจ ปีงบประมาณ พ.ศ.๒๕๖๑

การประเมินผลความพึงพอใจของประชาชนต่อผลการดำเนินงานขององค์การบริหารส่วนจังหวัดยะลาในภาพรวมและแต่ละยุทธศาสตร์ โดยสุ่มตัวอย่าง จำนวน ๓,๒๕๐ ตัวอย่าง ได้รับการ ตอบรับ จำนวน ๓,๑๕๐ ตัวอย่าง คิดเป็นร้อยละ ๙๖.๙๒ สรุปได้ดังนี้

๑. ผลการประเมินความพึงพอใจของประชาชนต่อผลการดำเนินงานขององค์การบริหารส่วนจังหวัดยะลาในภาพรวม

ผลการประเมินความพึงพอใจของประชาชนต่อผลการดำเนินงานขององค์การบริหารส่วนจังหวัดยะลา ปีงบประมาณ ๒๕๖๑ ในภาพรวม อยู่ในระดับมาก คิดเป็นร้อยละ ๕๐.๐๖

๒. ผลการประเมินความพึงพอใจของประชาชนในรายยุทธศาสตร์

ยุทธศาสตร์ที่ ๑ การพัฒนาองค์กร ประชาชนมีความพึงพอใจสูงสุด อยู่ในระดับมาก คิดเป็นร้อยละ ๔๕.๔๕

ยุทธศาสตร์ที่ ๒ การพัฒนาเศรษฐกิจ ประชาชนมีความพึงพอใจสูงสุด อยู่ในระดับมากที่สุด คิดเป็นร้อยละ ๔๕.๙๕

ยุทธศาสตร์ที่ ๓ การพัฒนาคุณภาพชีวิตของประชาชน ประชาชนมีความพึงพอใจสูงสุด อยู่ในระดับมาก คิดเป็นร้อยละ ๔๖.๐๗

ยุทธศาสตร์ที่ ๔ การส่งเสริมด้านการศึกษา ศาสนาและวัฒนธรรม ประชาชนมีความพึงพอใจสูงสุด อยู่ในระดับมาก คิดเป็นร้อยละ ๔๖.๘๑

ยุทธศาสตร์ที่ ๕ การส่งเสริมด้านการท่องเที่ยวและอัตลักษณ์ ประชาชนมีความพึงพอใจสูงสุด อยู่ในระดับมากที่สุด คิดเป็นร้อยละ ๔๕.๕๓



### การสำรวจความพึงพอใจ ปีงบประมาณ พ.ศ.๒๕๖๒

การประเมินผลความพึงพอใจของประชาชนต่อผลการดำเนินงานขององค์การบริหารส่วนจังหวัดฉะเชิงเทราในภาพรวมและแต่ละยุทธศาสตร์ ประจำปี ๒๕๖๒ โดยสุ่มตัวอย่าง จำนวน ๓,๒๑๐ ตัวอย่าง ได้รับกลับ จำนวน ๒,๙๓๐ ตัวอย่าง คิดเป็นร้อยละ ๙๑.๒๘ สรุปได้ดังนี้

๑. ผลการประเมินความพึงพอใจของประชาชนต่อผลการดำเนินงานขององค์การบริหารส่วนจังหวัดฉะเชิงเทรา ในภาพรวม โดยภาพรวมประชาชนมีความพึงพอใจ อยู่ในระดับมากที่สุด ค่าเฉลี่ย ( $\bar{x}$ ) = ๔.๕๒ คิดเป็นร้อยละ ๙๐.๔๐

๒. ผลการประเมินความพึงพอใจของประชาชนต่อผลการดำเนินงานขององค์การบริหารส่วนจังหวัดฉะเชิงเทรา ในรายยุทธศาสตร์ ประกอบด้วย

#### ยุทธศาสตร์ที่ ๑ การพัฒนาองค์กร

โดยภาพรวมประชาชนมีความพึงพอใจ อยู่ในระดับมากที่สุด ค่าเฉลี่ย ( $\bar{x}$ ) = ๔.๕๕ คิดเป็นร้อยละ ๙๑.๐๐

#### ยุทธศาสตร์ที่ ๒ การพัฒนาเศรษฐกิจ

โดยภาพรวมประชาชนมีความพึงพอใจ อยู่ในระดับมากที่สุด ค่าเฉลี่ย ( $\bar{x}$ ) = ๔.๕๖ คิดเป็นร้อยละ ๙๑.๑๐

#### ยุทธศาสตร์ที่ ๓ การพัฒนาคุณภาพชีวิตของประชาชน

โดยภาพรวมประชาชนมีความพึงพอใจ อยู่ในระดับมากที่สุด ค่าเฉลี่ย ( $\bar{x}$ ) = ๔.๖๑ คิดเป็นร้อยละ ๙๒.๒๐

#### ยุทธศาสตร์ที่ ๔ การส่งเสริมด้านการศึกษา ศาสนาและวัฒนธรรม

โดยภาพรวมประชาชนมีความพึงพอใจ อยู่ในระดับมากที่สุด ค่าเฉลี่ย ( $\bar{x}$ ) = ๔.๕๒ คิดเป็นร้อยละ ๙๐.๔๐

#### ยุทธศาสตร์ที่ ๕ การส่งเสริมด้านการท่องเที่ยวและอัตลักษณ์

โดยภาพรวมประชาชนมีความพึงพอใจ อยู่ในระดับมากที่สุด ค่าเฉลี่ย ( $\bar{x}$ ) = ๔.๕๑ คิดเป็นร้อยละ ๙๐.๒๐

### การสำรวจความพึงพอใจ ปีงบประมาณ พ.ศ.๒๕๖๓

การติดตามและประเมินผลความพึงพอใจของประชาชนต่อผลการดำเนินงานขององค์การบริหารส่วนจังหวัดฉะเชิงเทราในภาพรวมและรายยุทธศาสตร์ ประจำปี ๒๕๖๓ โดยสุ่มตัวอย่าง จำนวน ๓,๒๑๐ ตัวอย่าง ได้รับกลับ จำนวน ๒,๙๓๐ ตัวอย่าง คิดเป็นร้อยละ ๙๑.๒๘ สรุปได้ดังนี้

๑. ผลการประเมินความพึงพอใจของประชาชนต่อผลการดำเนินงานขององค์การบริหารส่วนจังหวัดฉะเชิงเทรา ในภาพรวม โดยภาพรวมประชาชนมีความพึงพอใจ อยู่ในระดับมากที่สุด ค่าเฉลี่ย ( $\bar{x}$ ) = ๔.๕๒ คิดเป็นร้อยละ ๙๐.๔๐

๒. ผลการประเมินความพึงพอใจของประชาชนต่อผลการดำเนินงานขององค์การบริหารส่วนจังหวัดฉะเชิงเทรา ในรายยุทธศาสตร์ ประกอบด้วย

#### ยุทธศาสตร์ที่ ๑ การพัฒนาองค์กร



โดยภาพรวมประชาชนมีความพึงพอใจ อยู่ในระดับมากที่สุด ค่าเฉลี่ย ( $\bar{x}$ ) = ๔.๕๕  
คิดเป็นร้อยละ ๙๑.๐๐

**ยุทธศาสตร์ที่ ๒ การพัฒนาเศรษฐกิจ**

โดยภาพรวมประชาชนมีความพึงพอใจ อยู่ในระดับมากที่สุด ค่าเฉลี่ย ( $\bar{x}$ ) = ๔.๕๖  
คิดเป็นร้อยละ ๙๑.๑๐

**ยุทธศาสตร์ที่ ๓ การพัฒนาคุณภาพชีวิตของประชาชน**

โดยภาพรวมประชาชนมีความพึงพอใจ อยู่ในระดับมากที่สุด ค่าเฉลี่ย ( $\bar{x}$ ) = ๔.๖๑  
คิดเป็นร้อยละ ๙๒.๒๐

**ยุทธศาสตร์ที่ ๔ การส่งเสริมด้านการศึกษา ศาสนาและวัฒนธรรม**

โดยภาพรวมประชาชนมีความพึงพอใจ อยู่ในระดับมากที่สุด ค่าเฉลี่ย ( $\bar{x}$ ) = ๔.๕๖  
คิดเป็นร้อยละ ๙๐.๔๐

**ยุทธศาสตร์ที่ ๕ การส่งเสริมด้านการท่องเที่ยวและอัตลักษณ์**

โดยภาพรวมประชาชนมีความพึงพอใจ อยู่ในระดับมากที่สุด ค่าเฉลี่ย ( $\bar{x}$ ) = ๔.๕๑  
คิดเป็นร้อยละ ๙๐.๒๐

**๔.๔ ข้อเสนอแนะในการจัดทำแผนพัฒนาท้องถิ่นในอนาคต**

**๔.๔.๑) ผลกระทบนำไปสู่นาคต**

- ๑) ส่งเสริมการบูรณาการการจัดทำงบประมาณและแผนพัฒนาท้องถิ่นเพื่อกำหนดทิศทางการปฏิบัติงานให้เป็นไปแนวทางเดียวกัน
- ๒) กระบวนการจัดทำแผนพัฒนาท้องถิ่นที่มีความยุ่งยากมากขึ้น อาจส่งผลให้ประชาชนเกิดความเบื่อหน่ายในการให้ความร่วมมือโดยเฉพาะการทำประชาคมท้องถิ่น ซึ่งมีการดำเนินการในทุกส่วนราชการ
- ๓) ข้อจำกัดของระเบียบกฎหมายที่ซับซ้อน และบางเรื่องไม่สามารถทำได้ ปัญหาอาจไม่ได้รับการแก้ไขอย่างตรงจุด

**๔.๔.๒) ข้อเสนอแนะ ผลการการพัฒนา**

- ๑) การจัดทำแผนพัฒนาท้องถิ่น ต้องสอดคล้องกับทุกภาคส่วนด้วยการทำงานแบบบูรณาการเน้นการมีส่วนร่วมของประชาชน เพื่อให้แก้ไขปัญหาความเดือดร้อนที่สอดคล้องตรงกับความต้องการของประชาชนอย่างแท้จริง
- ๒) การจัดทำแผนพัฒนาท้องถิ่นควรพิจารณางบประมาณและคำนึงถึงสถานะการคลังในการพิจารณาบรรจุโครงการ/กิจกรรม ในแผนพัฒนาท้องถิ่น
- ๓) ควรเร่งรัดให้มีการดำเนินโครงการ/กิจกรรม ที่ตั้งในข้อบัญญัติงบประมาณรายจ่ายให้สามารถดำเนินการได้ภายในปีงบประมาณนั้นๆ เพื่อกระตุ้นการเบิกจ่ายงบประมาณ ในภาพรวมของประเทศ
- ๔) องค์การบริหารส่วนจังหวัดควรพิจารณาตั้งงบประมาณให้เพียงพอและเหมาะสมกับภารกิจแต่ละด้านที่จะดำเนินการ ซึ่งช่วยลดปัญหาในการโอนเพิ่ม โอนลด โอนตั้งจ่ายรายการใหม่
- ๕) ควรจัดอบรมเชิงปฏิบัติการให้กับบุคลากรในการพัฒนาโครงการเชิงบูรณาการให้มากขึ้น เนื่องจากปัญหาท้องถิ่นจะมีความซับซ้อนมากขึ้น การแก้ไขปัญหาจึงต้องการศาสตร์หลายด้านเข้ามาบริหารจัดการ

**(๒.๓) ผลจากการพัฒนา** จากการพัฒนาที่ผ่านมาพบว่าองค์กรปกครองส่วนท้องถิ่นได้แก้ไขปัญหาให้กับประชาชนได้ในหลายเรื่อง และครอบคลุมทุกด้าน มีผลการประเมินอยู่ในเกณฑ์ที่ดีประชาชนมีความพึงพอใจ แต่ก็ยังต้องพิจารณาความสอดคล้องกับความต้องการของประชาชน และอยู่ในอำนาจหน้าที่ขององค์กรปกครองส่วนท้องถิ่น ที่ต้องพัฒนาให้เข้ากับบริบทของประเทศต่อไป