



ประกาศผู้อำนวยการการเลือกตั้งประจำจังหวัดยะลา

เรื่อง การรับฟังความคิดเห็นรูปแบบการแบ่งเขตเลือกตั้งสมาชิกสภาองค์การบริหารส่วนจังหวัดยะลา เพิ่มเติม

.....

ด้วยสำนักงานคณะกรรมการการเลือกตั้งได้แจ้งแนวทางการแบ่งเขตเลือกตั้งสมาชิกสภาองค์การบริหารส่วนจังหวัดให้สอดคล้องกับแนวทางวินิจฉัยของศาลรัฐธรรมนูญที่ ๒/๒๕๖๖ เมื่อวันที่ ๓ มีนาคม ๒๕๖๖ ที่กำหนดให้ใช้จำนวนราษฎรทั้งประเทศตามหลักฐานการทะเบียนราษฎรที่ประกาศในปีสุดท้ายก่อนปีที่มีการเลือกตั้ง เฉพาะราษฎรที่มีสัญชาติไทย ซึ่งเขตเลือกตั้งสมาชิกสภาองค์การบริหารส่วนจังหวัดยะลา จำนวน ๘ อำเภอ สำนักงานคณะกรรมการการเลือกตั้งประจำจังหวัดยะลา ยืนยันขอใช้เขตเลือกตั้งเดิมที่ได้เคยประกาศ และใช้ในการเลือกตั้งเมื่อปี ๒๕๖๓ แต่เพื่อให้เป็นไปตามแนวทางคำวินิจฉัยของศาลรัฐธรรมนูญข้างต้น จึงต้องดำเนินการแบ่งเขตเลือกตั้งสมาชิกสภาองค์การบริหารส่วนจังหวัดยะลา เพิ่มเติมตามที่กฎหมายและระเบียบที่เกี่ยวข้องกำหนด

อาศัยอำนาจตามความในข้อ ๑๓ ของระเบียบคณะกรรมการการเลือกตั้งว่าด้วยการเลือกตั้งสมาชิกสภาท้องถิ่นหรือผู้บริหารท้องถิ่น พ.ศ. ๒๕๖๒ แก้ไขเพิ่มเติมถึง (ฉบับที่ ๔) พ.ศ. ๒๕๖๖ ประกอบหนังสือสำนักงานคณะกรรมการการเลือกตั้ง ด่วนที่สุด ที่ ลต ๐๐๑๒/ว ๑๔๖๐ ลงวันที่ ๑๐ กันยายน ๒๕๖๗ ผู้อำนวยการการเลือกตั้งประจำจังหวัดยะลา จึงได้ดำเนินการแบ่งเขตเลือกตั้งสมาชิกสภาองค์การบริหารส่วนจังหวัดยะลา เพิ่มเติม จำนวน ๔ อำเภอ ได้แก่ อำเภอรามัน อำเภอบันนังสตา อำเภอเบตง และอำเภอกรงปินัง โดยได้กำหนดรูปแบบ จำนวน ๓ รูปแบบ ซึ่งปรากฏตามรูปแบบการแบ่งเขตเลือกตั้งและแผนที่แสดงรายละเอียดแนบท้ายประกาศฉบับนี้

ทั้งนี้ หากประชาชนในเขตองค์การบริหารส่วนจังหวัดยะลาผู้ใดประสงค์จะแสดงความคิดเห็น และข้อเสนอแนะให้ทำเป็นหนังสือใช้ถ้อยคำสุภาพ ระบุวัน เดือน ปี ชื่อที่อยู่ผู้แสดงความคิดเห็น (หากมีหลายคน อาจจัดทำเป็นบัญชีแนบท้ายได้) รวมทั้งข้อเท็จจริงรายละเอียดประกอบการแสดงความคิดเห็นและข้อเสนอแนะ ลงลายมือชื่อผู้แสดงความคิดเห็น ส่งให้ผู้อำนวยการการเลือกตั้งประจำจังหวัดยะลา ภายใน ๑๐ วัน นับตั้งแต่วันที่ประกาศ ณ สำนักงานคณะกรรมการการเลือกตั้งประจำจังหวัดยะลา ศาลากลางจังหวัดยะลา ชั้น ๒ อาคาร ๑ ตำบลสะเตง อำเภอเมืองยะลา จังหวัดยะลา หรือทางไปรษณีย์อิเล็กทรอนิกส์ ect.public@gmail.com

ประกาศ ณ วันที่ ๑๗ กันยายน พ.ศ. ๒๕๖๗

ร้อยตำรวจเอก

(สมนึก กุลสมณี)

ผู้อำนวยการการเลือกตั้งประจำจังหวัดยะลา

การบรรยายแนวเขตท้องที่ที่ประกอบเป็นเขตเลือกตั้ง

สมาชิกสภาองค์การบริหารส่วนจังหวัดยะลา

รูปแบบที่ ๑

อำเภอรามัน

ลำดับที่	อำเภอ	จำนวนสมาชิก ที่พึงจะมี ทั้งอำเภอ	จำนวนเขต เลือกตั้ง	เขตเลือกตั้งที่	ท้องที่ที่ประกอบเป็นเขตเลือกตั้ง
๑	รามัน	๕	๕	๑	๑.ตำบลกอดตืออ๊ะ (ยกเว้นหมู่ที่ ๔ และหมู่ที่ ๕) ๒.ตำบลบาลอ ๓.เทศบาลตำบลเมืองรามันท์ ๔.ตำบลกาเยอบอเกาะ
				๒	๑.ตำบลท่าธง ๒.ตำบลอาซ่อง ๓.ตำบลวังพญา (ยกเว้นหมู่ที่ ๑ และหมู่ที่ ๖) ๔.ตำบลเกะรือ (เฉพาะหมู่ที่ ๕)
				๓	๑.ตำบลเกะรือ (ยกเว้นหมู่ที่ ๕) ๒.ตำบลตะโล๊ะหะลือ ๓.ตำบลจะกะวี
				๔	๑.ตำบลเนินงาม ๒.ตำบลกาลูปัง (เฉพาะหมู่ที่ ๑ และหมู่ที่ ๓) ๓.ตำบลยะต๊ะ (เฉพาะหมู่ที่ ๑ และหมู่ที่ ๓) ๔.ตำบลบาโงย ๕.ตำบลวังพญา (เฉพาะหมู่ที่ ๑ และหมู่ที่ ๖) ๖.ตำบลกอดตืออ๊ะ (เฉพาะหมู่ที่ ๔ และหมู่ที่ ๕)
				๕	๑.ตำบลป้อมมิ่ง ๒.เทศบาลตำบลโกตาบารู ๓.ตำบลกาลอ ๔.ตำบลยะต๊ะ (ยกเว้นหมู่ที่ ๑ และ หมู่ที่ ๓) ๕.ตำบลกาลูปัง (ยกเว้นหมู่ที่ ๑ และหมู่ที่ ๓)

อำเภอบันนังสตา

ลำดับที่	อำเภอ	จำนวนสมาชิก ที่พึงจะมี ทั้งอำเภอ	จำนวนเขต เลือกตั้ง	เขตเลือกตั้ง ที่	ท้องที่ที่ประกอบเป็นเขตเลือกตั้ง
๒	บันนังสตา	๔	๔	๑	๑.ตำบลถ้ำทะลุ ๒.ตำบลบันนังสตา (ยกเว้นหมู่ที่ ๑ , หมู่ที่ ๔ , หมู่ที่ ๗ , หมู่ที่ ๑๐ , และหมู่ที่ ๑๑)
				๒	๑.ตำบลบันนังสตา (เฉพาะหมู่ที่ ๑ , หมู่ที่ ๔ , หมู่ที่ ๗ , หมู่ที่ ๑๐ , และหมู่ที่ ๑๑) ๒.ตำบลตลิ่งชัน (เฉพาะหมู่ที่ ๑ , หมู่ที่ ๓ , หมู่ที่ ๔ , หมู่ที่ ๑๑ และหมู่ที่ ๑๒) ๓.เทศบาลตำบลบันนังสตา
				๓	๑.ตำบลบาเจาะ ๒.เทศบาลตำบลเขื่อนบางลาง ๓.ตำบลตลิ่งชัน (เฉพาะหมู่ที่ ๕ , หมู่ที่ ๗ และหมู่ที่ ๑๐)
				๔	๑.ตำบลตานาะปุเต๊ะ ๒.ตำบลตลิ่งชัน (เฉพาะหมู่ที่ ๒ , หมู่ที่ ๖ , หมู่ที่ ๘ , หมู่ที่ ๙ และหมู่ที่ ๑๓)

อำเภอเบตง

ลำดับที่	อำเภอ	จำนวนสมาชิก ที่พึงจะมี ทั้งอำเภอ	จำนวนเขต เลือกตั้ง	เขตเลือกตั้งที่	ท้องที่ที่ประกอบเป็นเขตเลือกตั้ง
๓	เบตง	๓	๓	๑	๑.เทศบาลเมืองเบตง ประกอบด้วย -ชุมชนกาแป๊ะ กม.๒ -ชุมชนกาแป๊ะ กม.๓ -ชุมชนจาเราะกา -ชุมชนกาแป๊ะกอตอใน -ชุมชนกือติง -ชุมชนกาแป๊ะกอตนอก -ชุมชนบูเก้ตักโกโร -ชุมชนกองร้อย ตชด.ที่๔๔๕ -ชุมชนฮางุส -ชุมชนตันซ์วีระ -ชุมชนมัสัยตกลาง -ชุมชนศาลาประชาคมเทศบาล -ชุมชนคงคาสามัคคี -ชุมชนเบตงฮูดู -ชุมชนกุนงจนอง -ชุมชนวีระพันธ์ -ชุมชนพัฒนา -ชุมชนสวนผัก -ชุมชนรัตนกิจ -ชุมชนกาแป๊ะฮูดู -ชุมชนกาแป๊ะ กม.๕ -ชุมชนร่วมใจพัฒนา
				๒	๑.เทศบาลเมืองเบตง ประกอบด้วย -ชุมชนหลังศาลจังหวัดเบตง -ชุมชนตลาดสดเทศบาล -ชุมชนคชฤทธิ์ -ชุมชนสโม่สร -ชุมชนแกรนด์วิลล่า -ชุมชนเพลินจิต ๒.ตำบลยะรม ๓.ตำบลธารน้ำทิพย์
				๓	๑.ตำบลตานาะแมเราะ ๒.ตำบลอัยเยอร์เวง

อำเภอกรงปินัง

ลำดับที่	อำเภอ	จำนวนสมาชิก ที่พึงจะมี ทั้งอำเภอ	จำนวนเขต เลือกตั้ง	เขตเลือกตั้ง ที่	ท้องที่ที่ประกอบเป็นเขตเลือกตั้ง
๔	กรงปินัง	๒	๒	๑	๑.ตำบลกรงปินัง ๒.ตำบลสะอะ (เฉพาะหมู่ที่ ๓, หมู่ที่ ๔ และหมู่ที่ ๖)
				๒	๑.ตำบลสะอะ (ยกเว้นหมู่ที่ ๓ , หมู่ ๔ และหมู่ที่ ๖) ๒.ตำบลห้วยกระทิง ๓.ตำบลบุโรง

การบรรยายแนวเขตท้องที่ที่ประกอบเป็นเขตเลือกตั้ง

สมาชิกสภาองค์การบริหารส่วนจังหวัดยะลา

รูปแบบที่ ๒

อำเภอรามัน

ลำดับที่	อำเภอ	จำนวนสมาชิก ที่พึงจะมี ทั้งอำเภอ	จำนวนเขต เลือกตั้ง	เขตเลือกตั้งที่	ท้องที่ที่ประกอบเป็นเขตเลือกตั้ง
๑	รามัน	๕	๕	๑	๑. ตำบลกอดดือรี๊ะ ๒. ตำบลบาลอ ๓. เทศบาลตำบลเมืองรามันท์ ๔. ตำบลกาญูบอเกาะ (ยกเว้นหมู่ที่ ๓)
				๒	๑. ตำบลท่าธง ๒. ตำบลอาซ่อง ๓. ตำบลวังพญา (ยกเว้นหมู่ที่ ๑ และหมู่ที่ ๖) ๔. ตำบลจะกะวี๊ะ (เฉพาะหมู่ที่ ๔)
				๓	๑. ตำบลกะรือ ๒. ตำบลตะโล๊ะหะลอ ๓. ตำบลจะกะวี๊ะ (ยกเว้นหมู่ที่ ๔)
				๔	๑. ตำบลเนินงาม ๒. เทศบาลตำบลโกตาบารู ๓. ตำบลบาโงย ๔. ตำบลวังพญา (เฉพาะหมู่ที่ ๑ และ หมู่ที่ ๖) ๕. ตำบลบือมั่ง (เฉพาะหมู่ที่ ๑)
				๕	๑. ตำบลบือมั่ง (ยกเว้น หมู่ที่ ๑) ๒. ตำบลยะต๊ะ ๓. ตำบลกาลอ ๔. ตำบลกาลูบั้ง ๕. ตำบลกาญูบอเกาะ (เฉพาะหมู่ที่ ๓)

อำเภอบันนังสตา

ลำดับที่	อำเภอ	จำนวนสมาชิก ที่พึงจะมี ทั้งอำเภอ	จำนวนเขต เลือกตั้ง	เขตเลือกตั้ง ที่	ท้องที่ที่ประกอบเป็นเขตเลือกตั้ง
๒	บันนังสตา	๔	๔	๑	๑.ตำบลตานาปะเต๊ะ ๒.ตำบลลิ้งชัน (เฉพาะหมู่ที่ ๒, หมู่ที่ ๖, หมู่ที่ ๘, หมู่ที่ ๙, และหมู่ที่ ๑๓)
				๒	๑.ตำบลลิ้งชัน (ยกเว้นหมู่ที่ ๒, หมู่ที่ ๖, หมู่ที่ ๘, หมู่ที่ ๙, และหมู่ที่ ๑๓) ๒.ตำบลบันนังสตา (เฉพาะหมู่ที่ ๑, หมู่ที่ ๗, หมู่ที่ ๑๐ และ หมู่ที่ ๑๑) ๓.เทศบาลตำบลเขื่อนบางลาง (ยกเว้นหมู่ที่ ๑ หมู่ที่ ๒ และหมู่ที่ ๖)
				๓	๑.ตำบลบาเจาะ ๒.ตำบลบันนังสตา (เฉพาะหมู่ที่ ๖ และหมู่ที่ ๘) ๓.เทศบาลตำบลเขื่อนบางลาง (เฉพาะหมู่ที่ ๑, หมู่ที่ ๒, และหมู่ที่ ๖)
				๔	๑.ตำบลบันนังสตา (เฉพาะหมู่ที่ ๒, หมู่ที่ ๓, หมู่ที่ ๔, หมู่ที่ ๕ และหมู่ที่ ๙) ๒.เทศบาลตำบลบันนังสตา ๓.ตำบลถ้ำทะลุ

อำเภอเบตง

ลำดับที่	อำเภอ	จำนวนสมาชิก ที่พึงจะมี ทั้งอำเภอ	จำนวนเขต เลือกตั้ง	เขตเลือกตั้งที่	ท้องที่ที่ประกอบเป็นเขตเลือกตั้ง
๓	เบตง	๓	๓	๑	๑.เทศบาลเมืองเบตง ประกอบด้วย -ชุมชนกาแป๊ะ กม.๒ -ชุมชนกาแป๊ะ กม.๓ -ชุมชนจาระกา -ชุมชนกาแป๊ะกอตอใน -ชุมชนกือติง -ชุมชนกาแป๊ะกอตนอก -ชุมชนบูเก็ตตักโกร -ชุมชนกองร้อย ตชด.ที่๔๔๕ -ชุมชนฮางุส -ชุมชนตันท์วีระ -ชุมชนมัธยมกลาง -ชุมชนศาลาประชาคมเทศบาล -ชุมชนคองคาสามัคคี -ชุมชนเบตงฮูลู -ชุมชนกุนงจนอง -ชุมชนวีระพันธ์ -ชุมชนพัฒนา -ชุมชนสวนผัก -ชุมชนกาแป๊ะฮูลู -ชุมชนกาแป๊ะ กม.๕ -ชุมชนร่วมใจพัฒนา -ชุมชนตลาดสดเทศบาล
				๒	๑.เทศบาลเมืองเบตง ประกอบด้วย -ชุมชนหลังศาลจังหวัดเบตง -ชุมชนรัตนกิจ -ชุมชนคชฤทธิ์ -ชุมชนสโมสร -ชุมชนแกรนด์วิลล่า -ชุมชนเพลินจิต ๒.ตำบลยะรม ๓.ตำบลธารน้ำทิพย์
				๓	๑.ตำบลตาเนาะแมเราะ ๒.ตำบลอัยเยอร์เวง

อำเภอกรงปินัง

ลำดับที่	อำเภอ	จำนวนสมาชิก ที่พึงจะมี ทั้งอำเภอ	จำนวนเขต เลือกตั้ง	เขตเลือกตั้ง ที่	ท้องที่ที่ประกอบเป็นเขตเลือกตั้ง
๔	กรงปินัง	๒	๒	๑	๑.ตำบลกรงปินัง ๒.ตำบลบุโอง (เฉพาะหมู่ที่ ๑ และหมู่ที่ ๒)
				๒	๑.ตำบลห้วยกระทิง ๒.ตำบลสะอะ ๓.ตำบลบุโอง (ยกเว้นหมู่ที่ ๑ และหมู่ที่ ๒)

การบรรยายแนวเขตท้องที่ที่ประกอบเป็นเขตเลือกตั้ง

สมาชิกสภาองค์การบริหารส่วนจังหวัดยะลา

รูปแบบที่ ๓

อำเภอรามัน

ลำดับที่	อำเภอ	จำนวนสมาชิก ที่พึงจะมี ทั้งอำเภอ	จำนวนเขต เลือกตั้ง	เขตเลือกตั้งที่	ท้องที่ที่ประกอบเป็นเขตเลือกตั้ง
๑	รามัน	๕	๕	๑	๑.ตำบลกอต้อรี๊ะ (ยกเว้นหมู่ที่ ๔ และหมู่ที่ ๕) ๒.ตำบลบาลอ ๓.เทศบาลตำบลเมืองรามันห์ ๔.ตำบลกาญูบอเกาะ
				๒	๑.ตำบลท่าธง ๒.ตำบลอาซ่อง ๓.ตำบลวังพญา (ยกเว้นหมู่ที่ ๑) ๔. ตำบลจระก๊วะ (เฉพาะหมู่ที่ ๔)
				๓	๑.ตำบลกะรอ ๒.ตำบลตะโล๊ะหลอ ๓.ตำบลจระก๊วะ (ยกเว้นหมู่ที่ ๔)
				๔	๑.ตำบลกอต้อรี๊ะ (เฉพาะหมู่ที่ ๔ และหมู่ที่ ๕) ๒.ตำบลเนิงงาม ๓.เทศบาลตำบลโกตาบารู ๔.ตำบลบาโงย ๕.ตำบลวังพญา (เฉพาะหมู่ที่ ๑)
				๕	๑.ตำบลป้อมมิ่ง ๒.ตำบลกาลอ ๓.ตำบลยะต๊ะ ๔.ตำบลกาลูบั้ง

อำเภอบันนังสตา

ลำดับที่	อำเภอ	จำนวนสมาชิก ที่พึงจะมี ทั้งอำเภอ	จำนวนเขต เลือกตั้ง	เขตเลือกตั้ง ที่	ท้องที่ที่ประกอบเป็นเขตเลือกตั้ง
๒	บันนังสตา	๔	๔	๑	๑.ตำบลนาอะปูเต๊ะ ๒.ตำบลลิงชัน (เฉพาะหมู่ที่ ๒ , หมู่ที่ ๖ , หมู่ที่ ๘ และ หมู่ที่ ๑๓)
				๒	๑.ตำบลลิงชัน (ยกเว้นหมู่ที่ ๒ , หมู่ที่ ๖ , หมู่ที่ ๘ และ หมู่ที่ ๑๓) ๒.ตำบลบันนังสตา (เฉพาะหมู่ที่ ๑ , หมู่ที่ ๗ , หมู่ที่ ๑๐ และ หมู่ที่ ๑๑) ๓.เทศบาลตำบลเขื่อนบางลาง (ยกเว้นหมู่ที่ ๑ , หมู่ที่ ๒ และหมู่ที่ ๖)
				๓	๑.ตำบลบาเจาะ ๒.ตำบลบันนังสตา (เฉพาะหมู่ที่ ๖ และหมู่ที่ ๘) ๓.เทศบาลตำบลเขื่อนบางลาง (เฉพาะหมู่ที่ ๑ , หมู่ที่ ๒ และหมู่ที่ ๖)
				๔	๑.ตำบลบันนังสตา (เฉพาะหมู่ที่ ๒ , หมู่ที่ ๓ , หมู่ที่ ๔ , หมู่ที่ ๕ และหมู่ที่ ๙) ๒.เทศบาลตำบลบันนังสตา ๓.ตำบลถ้ำทะลุ

อำเภอเบตง

ลำดับที่	อำเภอ	จำนวนสมาชิก ที่พึงจะมี ทั้งอำเภอ	จำนวนเขต เลือกตั้ง	เขตเลือกตั้งที่	ท้องที่ที่ประกอบเป็นเขตเลือกตั้ง
๓	เบตง	๓	๓	๑	๑.เทศบาลเมืองเบตง ประกอบด้วย -ชุมชนกาแป๊ะ กม.๒ -ชุมชนกาแป๊ะ กม.๓ -ชุมชนจาเราะกังกา -ชุมชนกาแป๊ะกอตอใน -ชุมชนกือติง -ชุมชนกาแป๊ะกอตอนอก -ชุมชนบูเก็ดตักโกกร -ชุมชนกองร้อย ตชด.ที่๔๔๕ -ชุมชนฮางุส -ชุมชนตันท์วีระ -ชุมชนมัสยิดกลาง -ชุมชนศาลาประชาคมเทศบาล -ชุมชนคองคาสามัคคี -ชุมชนเบตงฮูดู -ชุมชนกุนงจนอง -ชุมชนวีระพันธ์ -ชุมชนพัฒนา -ชุมชนสวนผัก -ชุมชนกาแป๊ะฮูดู -ชุมชนกาแป๊ะ กม.๕ -ชุมชนร่วมใจพัฒนา ๒.ตำบลตานะแมเราะ (เฉพาะหมู่ที่ ๑)
				๒	๑.เทศบาลเมืองเบตง ประกอบด้วย -ชุมชนหลังศาลจังหวัดเบตง -ชุมชนตลาดสดเทศบาล -ชุมชนคชฤทธิ์ -ชุมชนสโมสร -ชุมชนแกรนด์วิลล่า -ชุมชนรัตนกิจ -ชุมชนเพลินจิต ๒.ตำบลยะรม (ยกเว้นหมู่ที่ ๘) ๓.ตำบลธารน้ำทิพย์
				๓	๑.ตำบลตานะแมเราะ (ยกเว้นหมู่ที่ ๑) ๒.ตำบลอัยเยอร์เวง ๓.ตำบลยะรม (เฉพาะหมู่ที่ ๘)

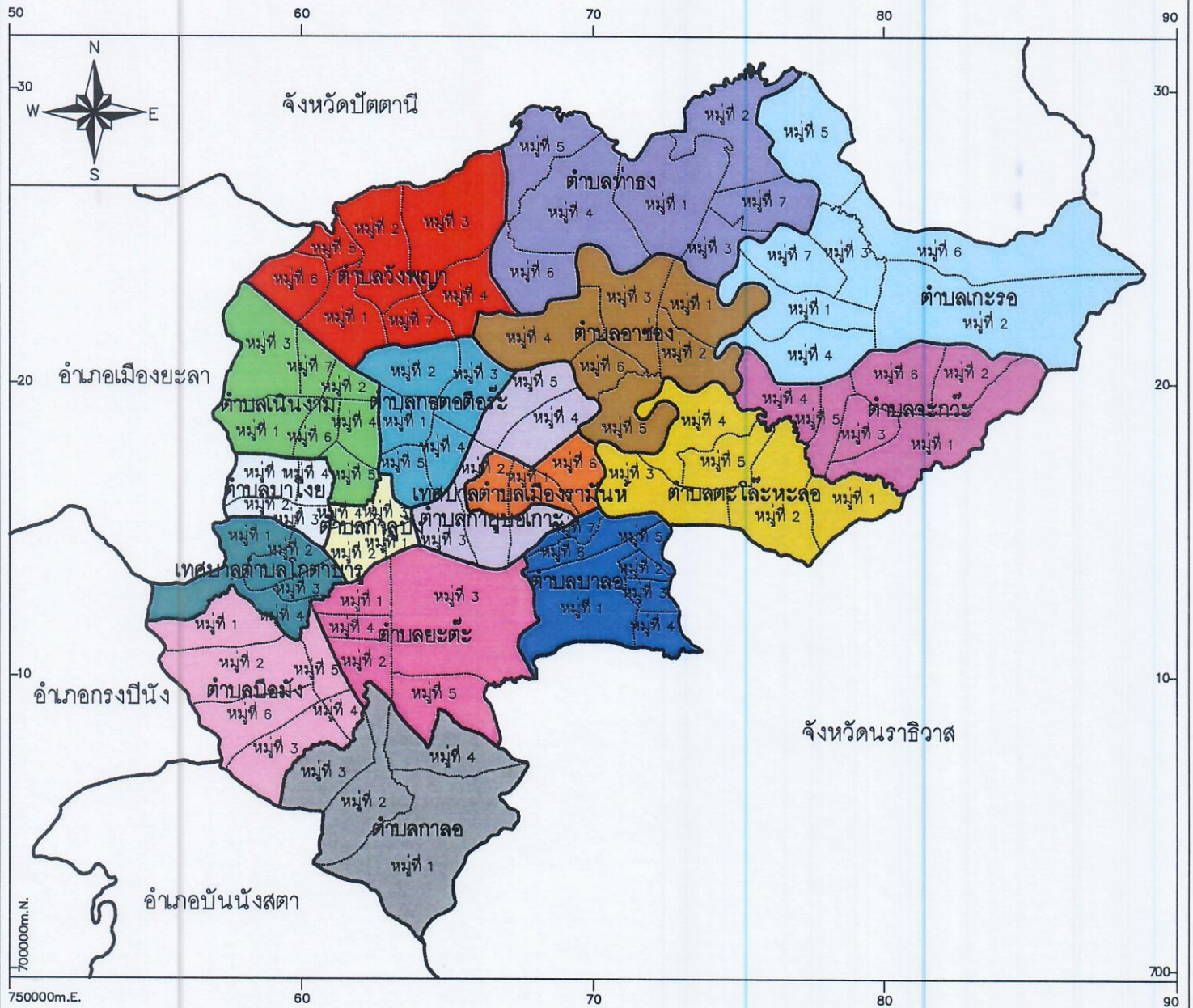
อำเภอกรงปินัง

ลำดับที่	อำเภอ	จำนวนสมาชิก ที่พึงจะมี ทั้งอำเภอ	จำนวนเขต เลือกตั้ง	เขตเลือกตั้ง ที่	ท้องที่ที่ประกอบเป็นเขตเลือกตั้ง
๔	กรงปินัง	๒	๒	๑	๑.ตำบลกรงปินัง (ยกเว้นหมู่ที่ ๙) ๒.ตำบลบุโอง
				๒	๑.ตำบลกรงปินัง (เฉพาะหมู่ที่ ๙) ๒.ตำบลสะเอะ ๓.ตำบลห้วยกระทิง


อำเภอรามัน

แผนที่แสดงเทศบาล / ตำบล อำเภอรามัน

จำนวน 17 เทศบาล / ตำบล อำเภอรามัน จังหวัดยะลา

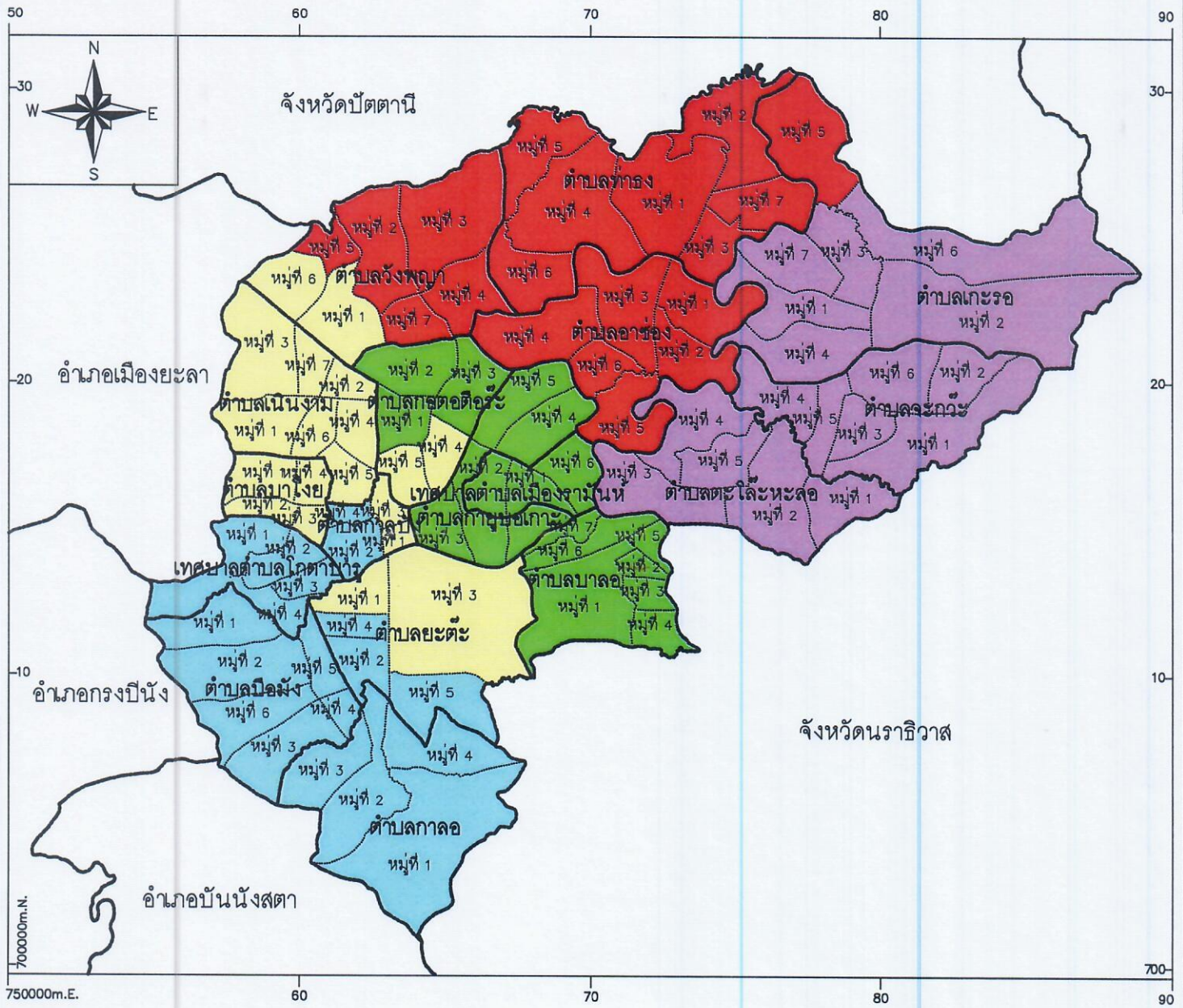


สัญลักษณ์แบ่งเขตเทศบาล / ตำบล ของอำเภอรามัน

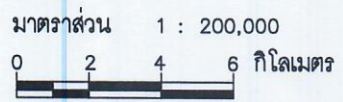
- | | | | |
|---------------------------------------------------------------------------------------------------------------|-----------------------------------------------------------------------------------------------------|----------------------------------------------------------------------------------------------------|----------------------------------------------------------------------------------------------------------|
|  1. เทศบาลตำบลโกตาบารู |  6. ตำบลกอตอตีร์ |  11. ตำบลบาลอ |  16. ตำบลอาซ่อง |
|  2. เทศบาลตำบลเมืองรามันห์ |  7. ตำบลเกอรอ |  12. ตำบลบาโจ |  17. ตำบลตะโล๊ะหะลอ |
|  3. ตำบลกาญูบเกาะ |  8. ตำบลจะก๊ะ |  13. ตำบลป้อมัง | |
|  4. ตำบลกาลูบั้ง |  9. ตำบลท่ารง |  14. ตำบลยะตี๊ะ | |
|  5. ตำบลกาลอ |  10. ตำบลเนินงาม |  15. ตำบลวังพญา | |

แผนที่แสดงการแบ่งเขตเลือกตั้ง
 สมาชิกสภาองค์การบริหารส่วนจังหวัดยะลา
 อำเภอรามัน จังหวัดยะลา

รูปแบบที่ 1

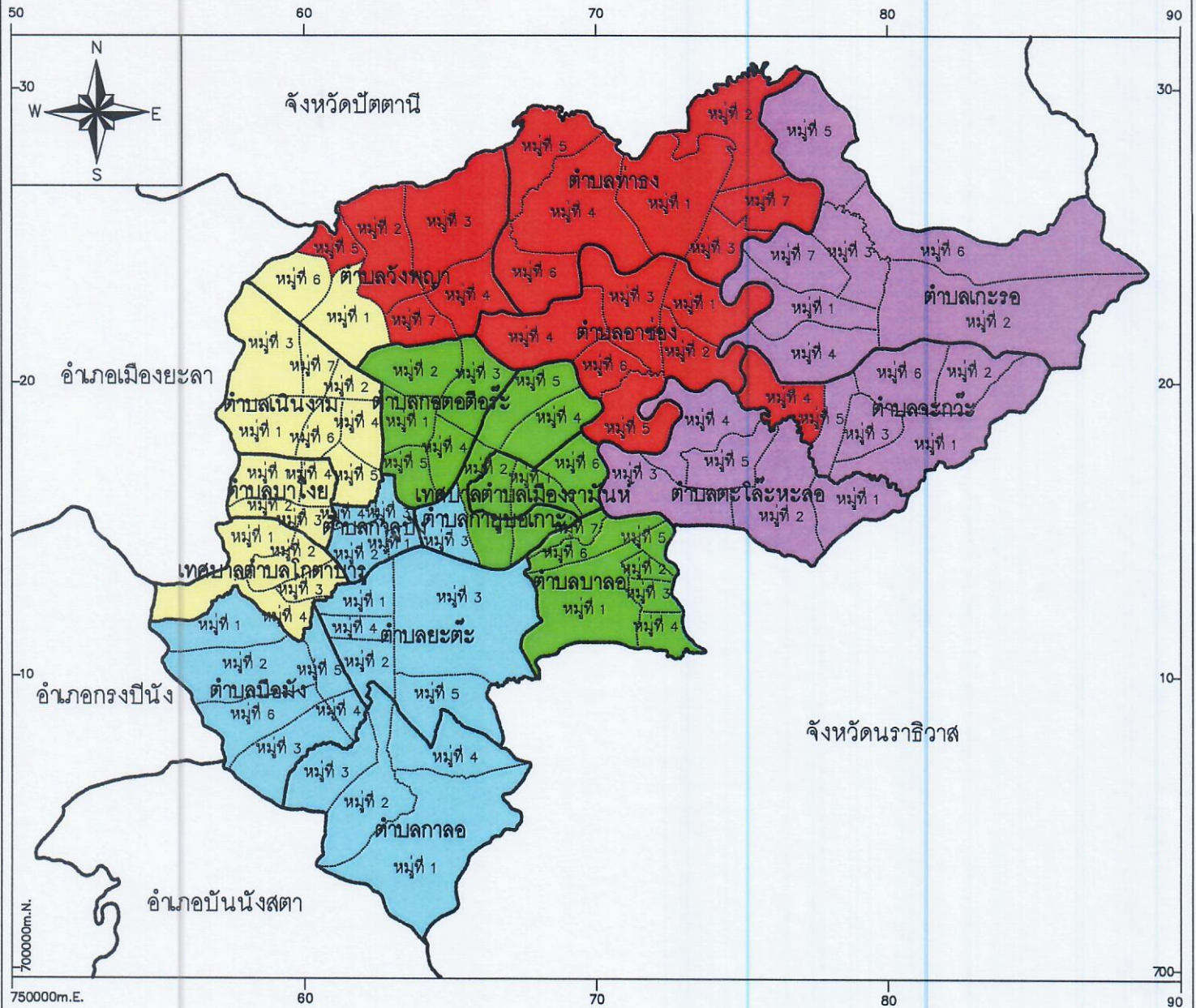


- สัญลักษณ์แบ่งเขตเลือกตั้งของอำเภอรามัน**
- เขตการเลือกตั้ง 1 (ประชากรมี 19,074 คน)
 - เขตการเลือกตั้ง 2 (ประชากรมี 19,799 คน)
 - เขตการเลือกตั้ง 3 (ประชากรมี 20,223 คน)
 - เขตการเลือกตั้ง 4 (ประชากรมี 19,128 คน)
 - เขตการเลือกตั้ง 5 (ประชากรมี 20,644 คน)



แผนที่แสดงการแบ่งเขตเลือกตั้ง
สมาชิกสภาองค์การบริหารส่วนจังหวัดยะลา
อำเภอรามัน จังหวัดยะลา

รูปแบบที่ 2



สัญลักษณ์แบ่งเขตเลือกตั้งของอำเภอรามัน

- เขตการเลือกตั้ง 1 (ประชากรมี 19,626 คน)
- เขตการเลือกตั้ง 2 (ประชากรมี 19,778 คน)
- เขตการเลือกตั้ง 3 (ประชากรมี 20,244 คน)
- เขตการเลือกตั้ง 4 (ประชากรมี 19,593 คน)
- เขตการเลือกตั้ง 5 (ประชากรมี 19,627 คน)

มาตราส่วน 1 : 200,000
0 2 4 6 กิโลเมตร

การคำนวณผลต่างจำนวนราษฎรของเขตเลือกตั้ง

อำเภอ รามัน

๑. อำเภอ รามัน มีจำนวนราษฎร ๙๘,๘๖๘ คน แบ่งเขตออกเป็น ๕ เขตเลือกตั้ง

ค่าเฉลี่ยจำนวนราษฎรต่อ ๑ เขตเลือกตั้ง (A) เท่ากับ $\frac{๙๘,๘๖๘}{๕} = ๑๙,๗๗๔$ คน

๒. คำนวณหาค่าร้อยละของผลต่างจำนวนราษฎร (C) เท่ากับ $\frac{\text{ผลต่างจำนวนราษฎร}}{\text{ค่าเฉลี่ยจำนวนราษฎรต่อเขตเลือกตั้ง (A)}} \times ๑๐๐$

รูปแบบที่ ๑

เขต	จำนวนราษฎร	ผลต่างจำนวนราษฎรเปรียบเทียบกับค่าเฉลี่ย (B)	คิดเป็นร้อยละ (C) %
๑	๑๙,๐๗๔	- ๗๐๐	- ๓.๕๔
๒	๑๙,๗๙๙	- ๒๕	- ๐.๑๓
๓	๒๐,๒๒๓	+ ๔๔๙	+ ๒.๒๗
๔	๑๙,๑๒๘	- ๖๔๖	- ๓.๒๗
๕	๒๐,๖๔๔	+ ๘๗๐	+ ๔.๔๐

๓. ผลต่างของจำนวนราษฎรของเขตเลือกตั้ง

เขตเลือกตั้งมากที่สุด เขต ๕ มากกว่าค่าเฉลี่ย ร้อยละ + ๔.๔๐

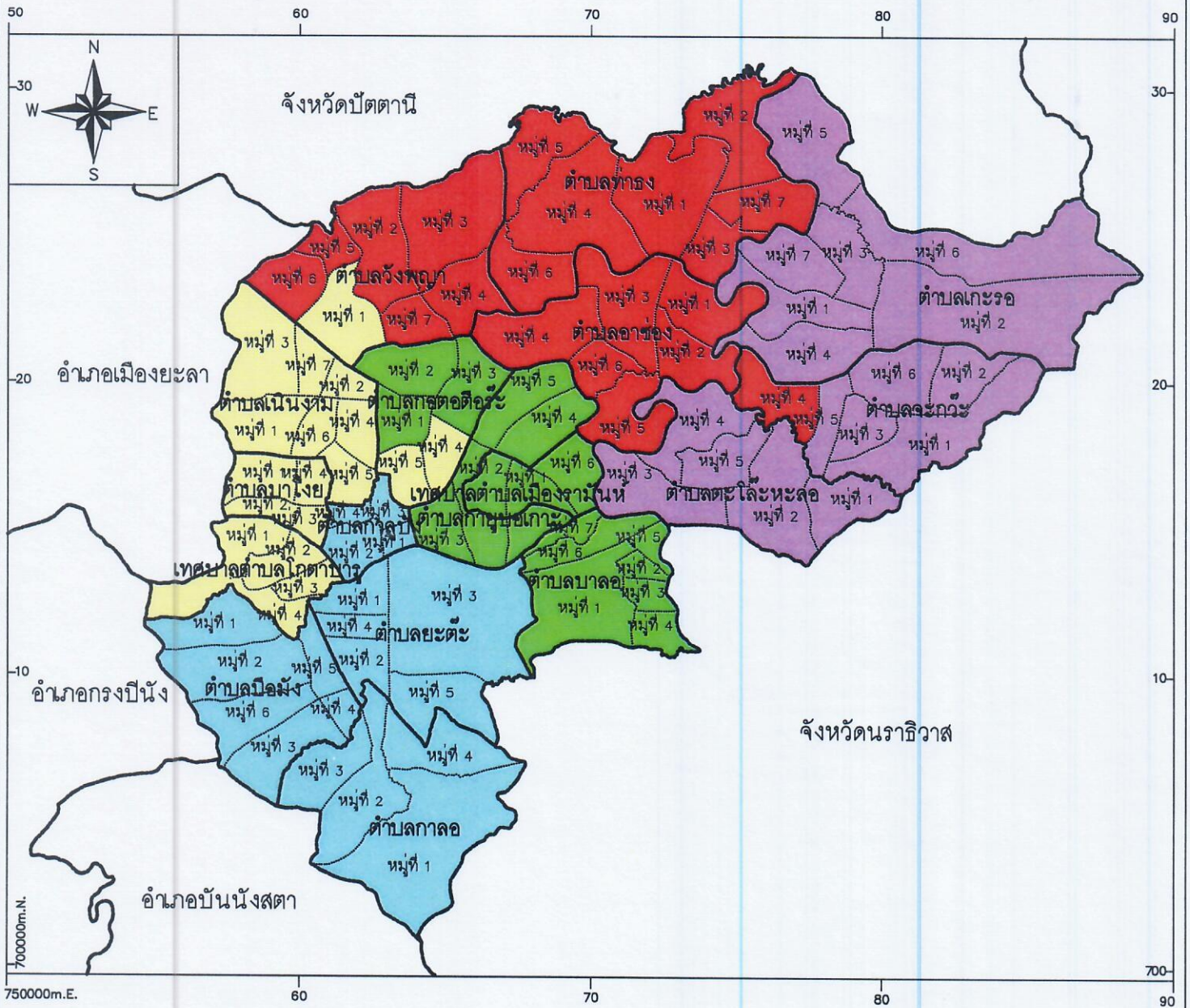
เขตเลือกตั้งน้อยที่สุด เขต ๑ น้อยกว่าค่าเฉลี่ย ร้อยละ - ๓.๕๔

ผลต่างจำนวนราษฎรของเขตเลือกตั้งที่ ๕ และเขตเลือกตั้งที่ ๑ เท่ากับร้อยละ ๗.๙๔

ดังนั้น ผลต่างของจำนวนราษฎรระหว่างเขตเลือกตั้งจึงไม่เกินร้อยละ ๑๐ ของอัตราค่าเฉลี่ยของราษฎรเขตหนึ่ง

แผนที่แสดงการแบ่งเขตเลือกตั้ง
สมาชิกสภาองค์การบริหารส่วนจังหวัดยะลา
อำเภอรามัน จังหวัดยะลา

รูปแบบที่ 3



สัญลักษณ์แบ่งเขตเลือกตั้งของอำเภอรามัน

- เขตการเลือกตั้ง 1 (ประชากรมี 19,074 คน)
- เขตการเลือกตั้ง 2 (ประชากรมี 20,842 คน)
- เขตการเลือกตั้ง 3 (ประชากรมี 20,244 คน)
- เขตการเลือกตั้ง 4 (ประชากรมี 19,540 คน)
- เขตการเลือกตั้ง 5 (ประชากรมี 19,168 คน)

มาตราส่วน 1 : 200,000
0 2 4 6 กิโลเมตร

การคำนวณผลต่างจำนวนราษฎรของเขตเลือกตั้ง

อำเภอ รามัน

๑. อำเภอ รามัน มีจำนวนราษฎร ๙๘,๘๖๘ คน แบ่งเขตออกเป็น ๕ เขตเลือกตั้ง

ค่าเฉลี่ยจำนวนราษฎรต่อ ๑ เขตเลือกตั้ง (A) เท่ากับ $\frac{๙๘,๘๖๘}{๕} = ๑๙,๗๗๔$ คน

๒. คำนวณหาค่าร้อยละของผลต่างจำนวนราษฎร (C) เท่ากับ $\frac{\text{ผลต่างจำนวนราษฎร}}{\text{ค่าเฉลี่ยจำนวนราษฎรต่อเขตเลือกตั้ง (A)}} \times ๑๐๐$

รูปแบบที่ ๓

เขต	จำนวนราษฎร	ผลต่างจำนวนราษฎรเปรียบเทียบกับค่าเฉลี่ย (B)	คิดเป็นร้อยละ (C) %
๑	๑๙,๐๗๔	- ๗๐๐	- ๓.๕๔
๒	๒๐,๘๔๒	+ ๑๐๖๘	+ ๕.๔๐
๓	๒๐,๒๔๔	+ ๔๗๐	+ ๒.๓๘
๔	๑๙,๕๔๐	- ๒๓๔	+ ๑.๑๘
๕	๑๙,๑๖๘	- ๖๐๖	- ๓.๐๖

๓. ผลต่างของจำนวนราษฎรของเขตเลือกตั้ง

เขตเลือกตั้งมากที่สุด เขต ๒ มากกว่าค่าเฉลี่ย ร้อยละ + ๕.๔๐

เขตเลือกตั้งน้อยที่สุด เขต ๑ น้อยกว่าค่าเฉลี่ย ร้อยละ - ๓.๕๔

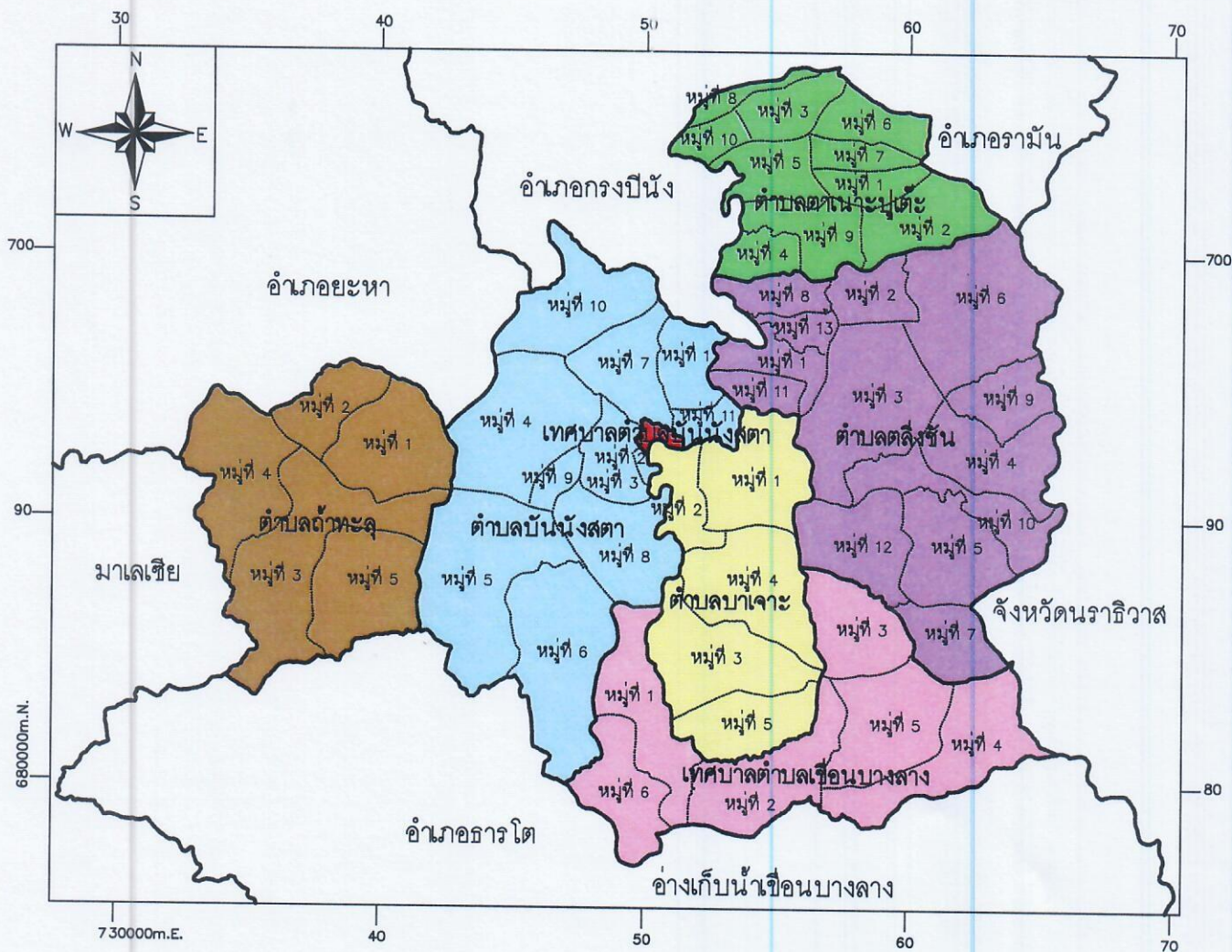
ผลต่างจำนวนราษฎรของเขตเลือกตั้งที่ ๒ และเขตเลือกตั้งที่ ๑ เท่ากับร้อยละ ๘.๙๔

ดังนั้น ผลต่างของจำนวนราษฎรระหว่างเขตเลือกตั้งจึงไม่เกินร้อยละ ๑๐ ของอัตราค่าเฉลี่ยของราษฎรเขตหนึ่ง

อำเภอบ้านนั้งस्ता

แผนที่แสดงเทศบาล / ตำบล อำเภอบันนังสตา

จำนวน 7 เทศบาล / ตำบล อำเภอบันนังสตา จังหวัดยะลา



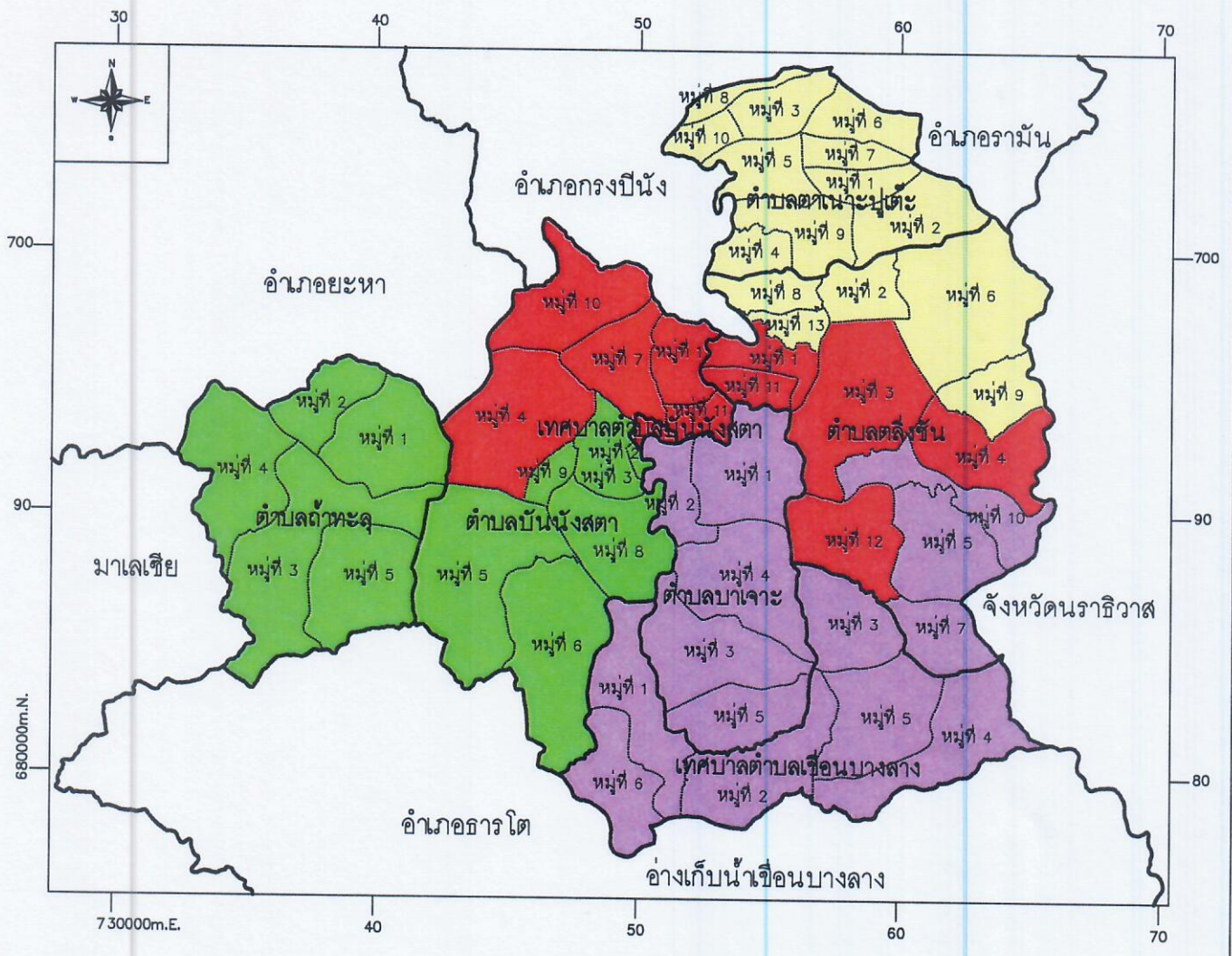
สัญลักษณ์แบ่งเขตเทศบาล / ตำบล ของอำเภอบันนังสตา

-  1. เทศบาลตำบลเขื่อนบางลาง
-  2. เทศบาลตำบลบันนังสตา
-  3. ตำบลบันนังสตา
-  4. ตำบลปาเจาะ
-  5. ตำบลตาเนาะปูเต๊ะ
-  6. ตำบลถ้ำทะเล
-  7. ตำบลตลิ่งชัน

มาตราส่วน 1 : 250,000
0 2 4 6 8 กม.

แผนที่แสดงการแบ่งเขตเลือกตั้ง
 สมาชิกสภาองค์การบริหารส่วนจังหวัดยะลา
 อำเภอบันนังสตา จังหวัดยะลา

รูปแบบที่ 1



มาตราส่วน 1 : 250,000
 0 2 4 6 8 กม.

- สัญลักษณ์แบ่งเขตเลือกตั้งของอำเภอยะลา
- เขตการเลือกตั้ง 1 (ประชากรมี 15,365 คน)
 - เขตการเลือกตั้ง 2 (ประชากรมี 16,295 คน)
 - เขตการเลือกตั้ง 3 (ประชากรมี 16,730 คน)
 - เขตการเลือกตั้ง 4 (ประชากรมี 16,276 คน)

การคำนวณผลต่างจำนวนราษฎรของเขตเลือกตั้ง

อำเภอ บันนังสตา

๑. อำเภอ บันนังสตา มีจำนวนราษฎร ๖๔,๖๖๖ คน แบ่งเขตออกเป็น ๔ เขตเลือกตั้ง

ค่าเฉลี่ยจำนวนราษฎรต่อ ๑ เขตเลือกตั้ง (A) เท่ากับ $\frac{๖๔,๖๖๖}{๔} = ๑๖,๑๖๗$ คน

๒. คำนวณหาค่าร้อยละของผลต่างจำนวนราษฎร (C) เท่ากับ $\frac{\text{ผลต่างจำนวนราษฎร}}{\text{ค่าเฉลี่ยจำนวนราษฎรต่อเขตเลือกตั้ง (A)}} \times ๑๐๐$

รูปแบบที่ ๑

เขต	จำนวนราษฎร	ผลต่างจำนวนราษฎรเปรียบเทียบกับค่าเฉลี่ย (B)	คิดเป็นร้อยละ (C) %
๑	๑๕,๓๖๕	- ๘๐๒	- ๕.๙๖
๒	๑๖,๒๙๕	+ ๑๒๘	+ ๐.๗๙
๓	๑๖,๗๓๐	+ ๕๖๓	+ ๓.๕๘
๔	๑๖,๒๗๖	+ ๑๐๙	+ ๐.๖๗

๓. ผลต่างของจำนวนราษฎรของเขตเลือกตั้ง

เขตเลือกตั้งมากที่สุด เขต ๓ มากกว่าค่าเฉลี่ย ร้อยละ + ๓.๕๘

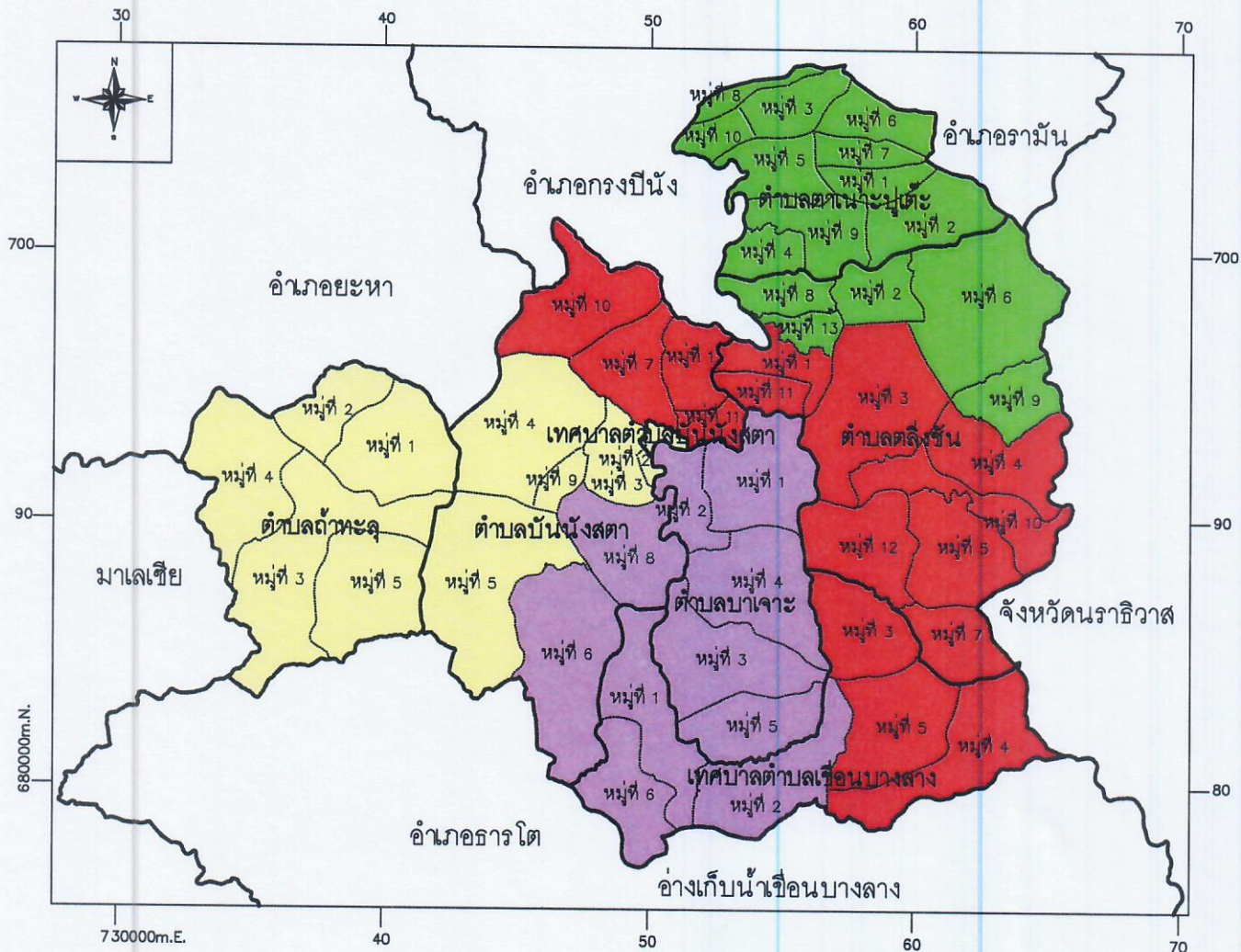
เขตเลือกตั้งน้อยที่สุด เขต ๑ น้อยกว่าค่าเฉลี่ย ร้อยละ - ๕.๙๖

ผลต่างจำนวนราษฎรของเขตเลือกตั้งที่ ๓ และเขตเลือกตั้งที่ ๑ เท่ากับร้อยละ ๘.๕๔

ดังนั้น ผลต่างของจำนวนราษฎรระหว่างเขตเลือกตั้งจึงไม่เกินร้อยละ ๑๐ ของอัตราค่าเฉลี่ยของราษฎรเขตหนึ่ง

แผนที่แสดงการแบ่งเขตเลือกตั้ง
สมาชิกสภาองค์การบริหารส่วนจังหวัดยะลา
อำเภอบันนังสตา จังหวัดยะลา

รูปแบบที่ 2



มาตราส่วน 1 : 250,000
 0 2 4 6 8 กม.

สัญลักษณ์แบ่งเขตเลือกตั้งของอำเภอยะหา

- เขตการเลือกตั้ง 1 (ประชากรมี 16,276 คน)
- เขตการเลือกตั้ง 2 (ประชากรมี 16,370 คน)
- เขตการเลือกตั้ง 3 (ประชากรมี 16,723 คน)
- เขตการเลือกตั้ง 4 (ประชากรมี 15,297 คน)

การคำนวณผลต่างจำนวนราษฎรของเขตเลือกตั้ง

อำเภอ บันนังสตา

๑. อำเภอ บันนังสตา มีจำนวนราษฎร ๖๔,๖๖๖ คน แบ่งเขตออกเป็น ๔ เขตเลือกตั้ง

ค่าเฉลี่ยจำนวนราษฎรต่อ ๑ เขตเลือกตั้ง (A) เท่ากับ $\frac{๖๔,๖๖๖}{๔} = ๑๖,๑๖๗$ คน

๒. คำนวณหาค่าร้อยละของผลต่างจำนวนราษฎร (C) เท่ากับ $\frac{\text{ผลต่างจำนวนราษฎร}}{\text{ค่าเฉลี่ยจำนวนราษฎรต่อเขตเลือกตั้ง (A)}} \times ๑๐๐$

รูปแบบที่ ๒

เขต	จำนวนราษฎร	ผลต่างจำนวนราษฎรเปรียบเทียบกับค่าเฉลี่ย (B)	คิดเป็นร้อยละ (C) %
๑	๑๖,๒๗๖	+ ๑๐๙	+ ๐.๖๗
๒	๑๖,๓๗๐	+ ๒๐๓	+ ๑.๒๖
๓	๑๖,๗๒๓	+ ๕๕๖	+ ๓.๔๔
๔	๑๕,๒๙๗	- ๘๗๐	- ๕.๓๘

๓. ผลต่างของจำนวนราษฎรของเขตเลือกตั้ง

เขตเลือกตั้งมากที่สุด เขต ๓ มากกว่าค่าเฉลี่ย ร้อยละ + ๓.๔๔

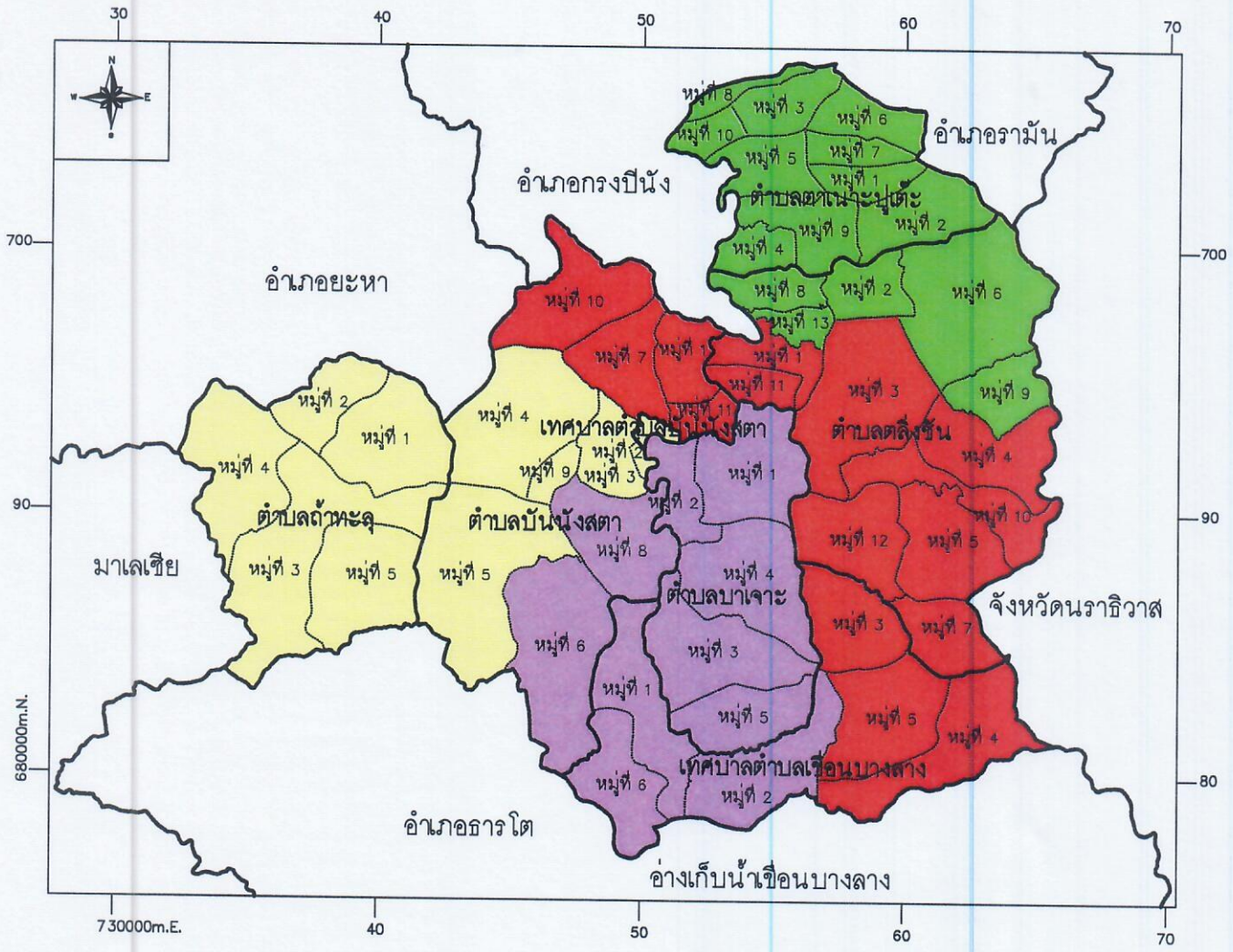
เขตเลือกตั้งน้อยที่สุด เขต ๔ น้อยกว่าค่าเฉลี่ย ร้อยละ - ๕.๓๘

ผลต่างจำนวนราษฎรของเขตเลือกตั้งที่ ๓ และเขตเลือกตั้งที่ ๔ เท่ากับร้อยละ ๘.๘๒

ดังนั้น ผลต่างของจำนวนราษฎรระหว่างเขตเลือกตั้งจึงไม่เกินร้อยละ ๑๐ ของอัตราค่าเฉลี่ยของราษฎรเขตหนึ่ง

แผนที่แสดงการแบ่งเขตเลือกตั้ง
สมาชิกสภาองค์การบริหารส่วนจังหวัดยะลา
อำเภอบันนังสตา จังหวัดยะลา

รูปแบบที่ 3



- สัญลักษณ์แบ่งเขตเลือกตั้งของอำเภอยะหา
- เขตการเลือกตั้ง 1 (ประชากรมี 15,814 คน)
 - เขตการเลือกตั้ง 2 (ประชากรมี 16,832 คน)
 - เขตการเลือกตั้ง 3 (ประชากรมี 16,723 คน)
 - เขตการเลือกตั้ง 4 (ประชากรมี 15,297 คน)

การคำนวณผลต่างจำนวนราษฎรของเขตเลือกตั้ง

อำเภอ บันนังสตา

๑. อำเภอ บันนังสตา มีจำนวนราษฎร ๖๔,๖๖๖ คน แบ่งเขตออกเป็น ๔ เขตเลือกตั้ง

ค่าเฉลี่ยจำนวนราษฎรต่อ ๑ เขตเลือกตั้ง (A) เท่ากับ $\frac{๖๔,๖๖๖}{๔} = ๑๖,๑๖๗$ คน

๒. คำนวณหาค่าร้อยละของผลต่างจำนวนราษฎร (C) เท่ากับ $\frac{\text{ผลต่างจำนวนราษฎร}}{\text{ค่าเฉลี่ยจำนวนราษฎรต่อเขตเลือกตั้ง (A)}} \times ๑๐๐$

รูปแบบที่ ๓

เขต	จำนวนราษฎร	ผลต่างจำนวนราษฎรเปรียบเทียบกับค่าเฉลี่ย (B)	คิดเป็นร้อยละ (C) %
๑	๑๕,๘๑๔	- ๓๕๓	- ๒.๑๘
๒	๑๖,๘๓๒	+ ๖๖๕	+ ๔.๑๑
๓	๑๖,๗๒๓	+ ๕๕๖	+ ๓.๔๔
๔	๑๕,๒๙๗	- ๘๗๐	- ๕.๓๘

๓. ผลต่างของจำนวนราษฎรของเขตเลือกตั้ง

เขตเลือกตั้งมากที่สุด เขต ๒ มากกว่าค่าเฉลี่ย ร้อยละ + ๔.๑๑

เขตเลือกตั้งน้อยที่สุด เขต ๔ น้อยกว่าค่าเฉลี่ย ร้อยละ - ๕.๓๘

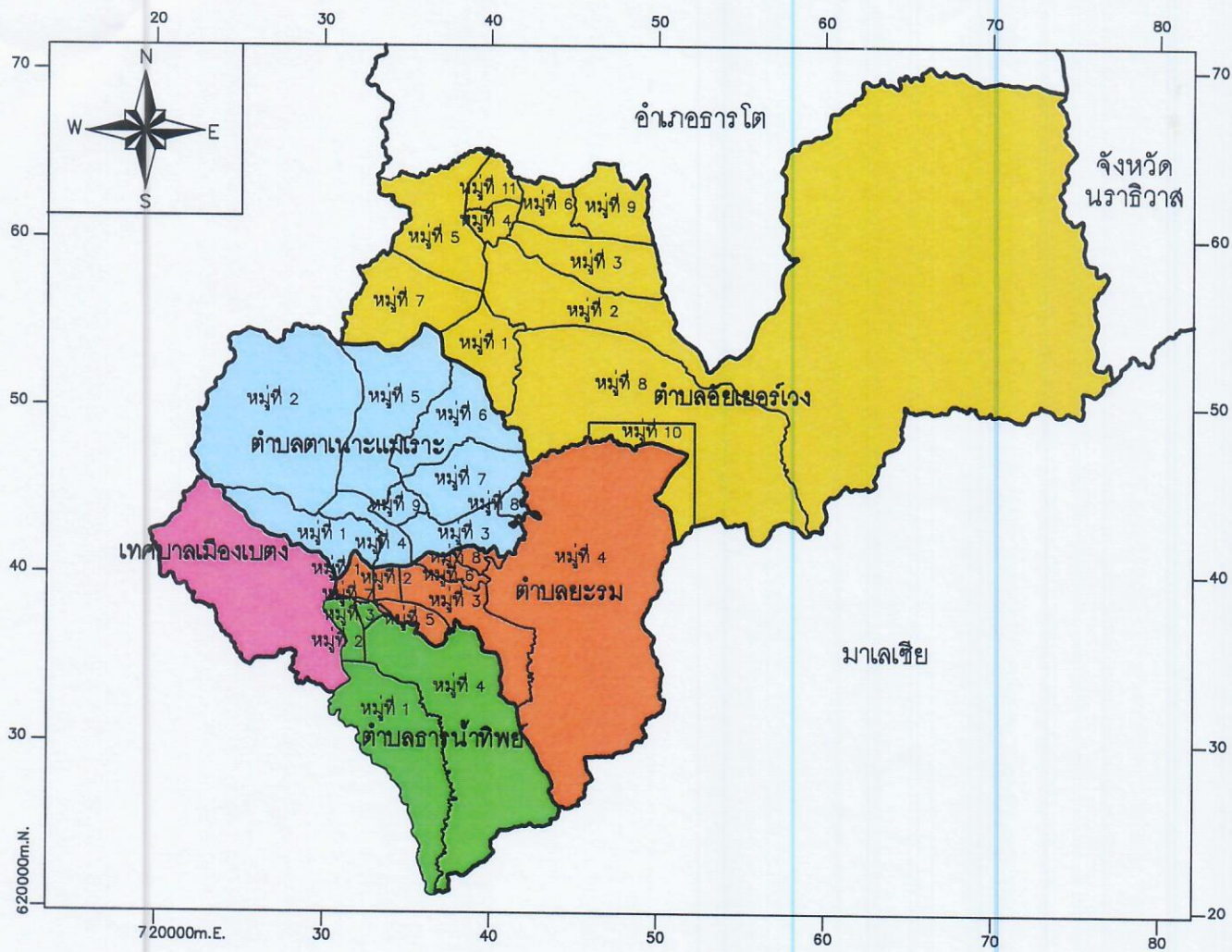
ผลต่างจำนวนราษฎรของเขตเลือกตั้งที่ ๒ และเขตเลือกตั้งที่ ๔ เท่ากับร้อยละ ๙.๕๙

ดังนั้น ผลต่างของจำนวนราษฎรระหว่างเขตเลือกตั้งจึงไม่เกินร้อยละ ๑๐ ของอัตราค่าเฉลี่ยของราษฎรเขตหนึ่ง

อำเภอเบตง

แผนที่แสดงเทศบาล / ตำบล อำเภอเบตง

จำนวน 5 เทศบาล / ตำบล อำเภอเบตง จังหวัดยะลา



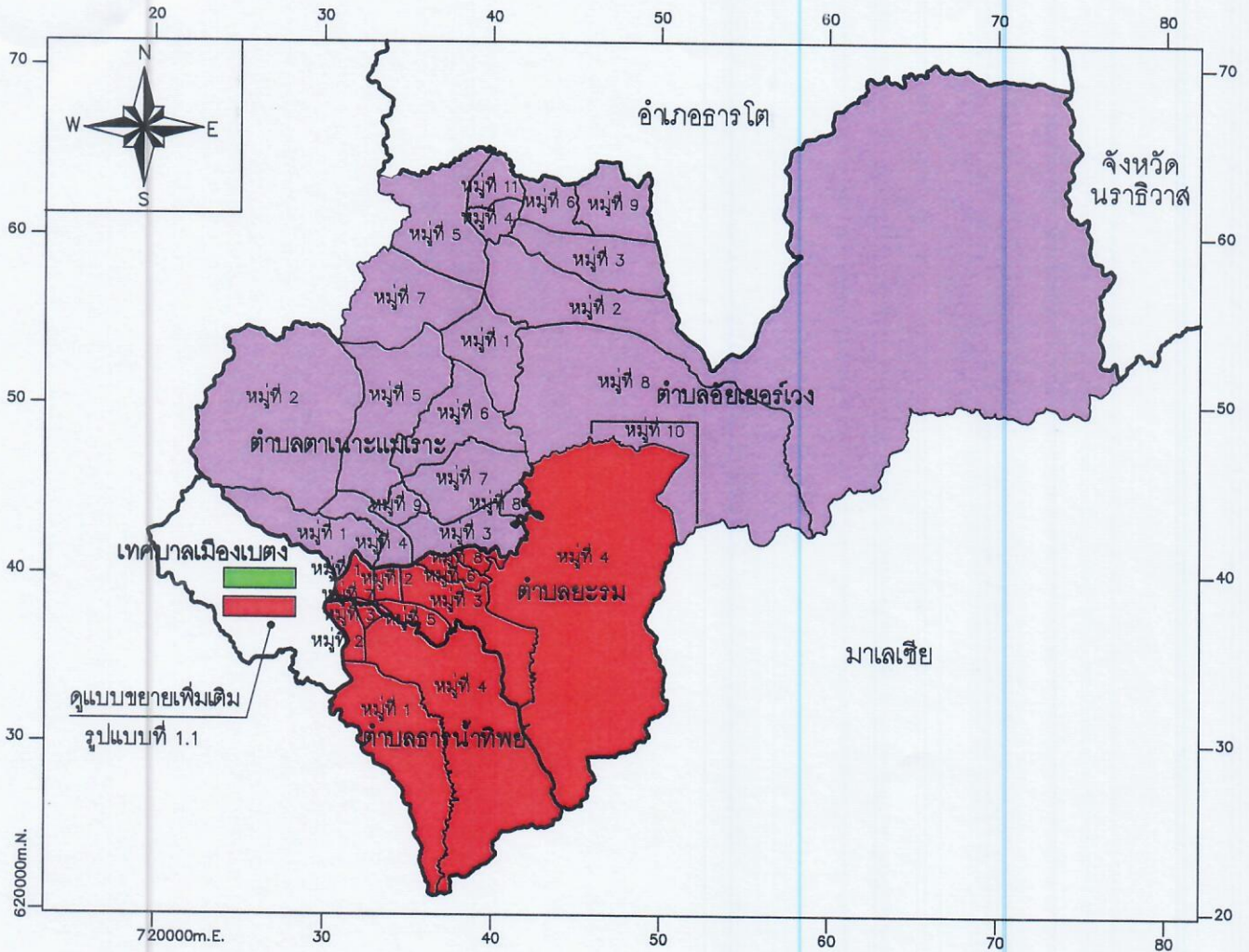
มาตราส่วน 1 : 400,000
 0 4 8 12 กิโลเมตร

สัญลักษณ์แบ่งเขตเทศบาล / ตำบล ของอำเภอเบตง

- 1. เทศบาลเมืองเบตง
- 2. ตำบลยะรม
- 3. ตำบลตานะแมเราะ
- 4. ตำบลอัยเยอร์เวง
- 5. ตำบลธารน้ำทิพย์

แผนที่แสดงการแบ่งเขตเลือกตั้ง
สมาชิกสภาองค์การบริหารส่วนจังหวัดยะลา
อำเภอเบตง จังหวัดยะลา

รูปแบบที่ 1



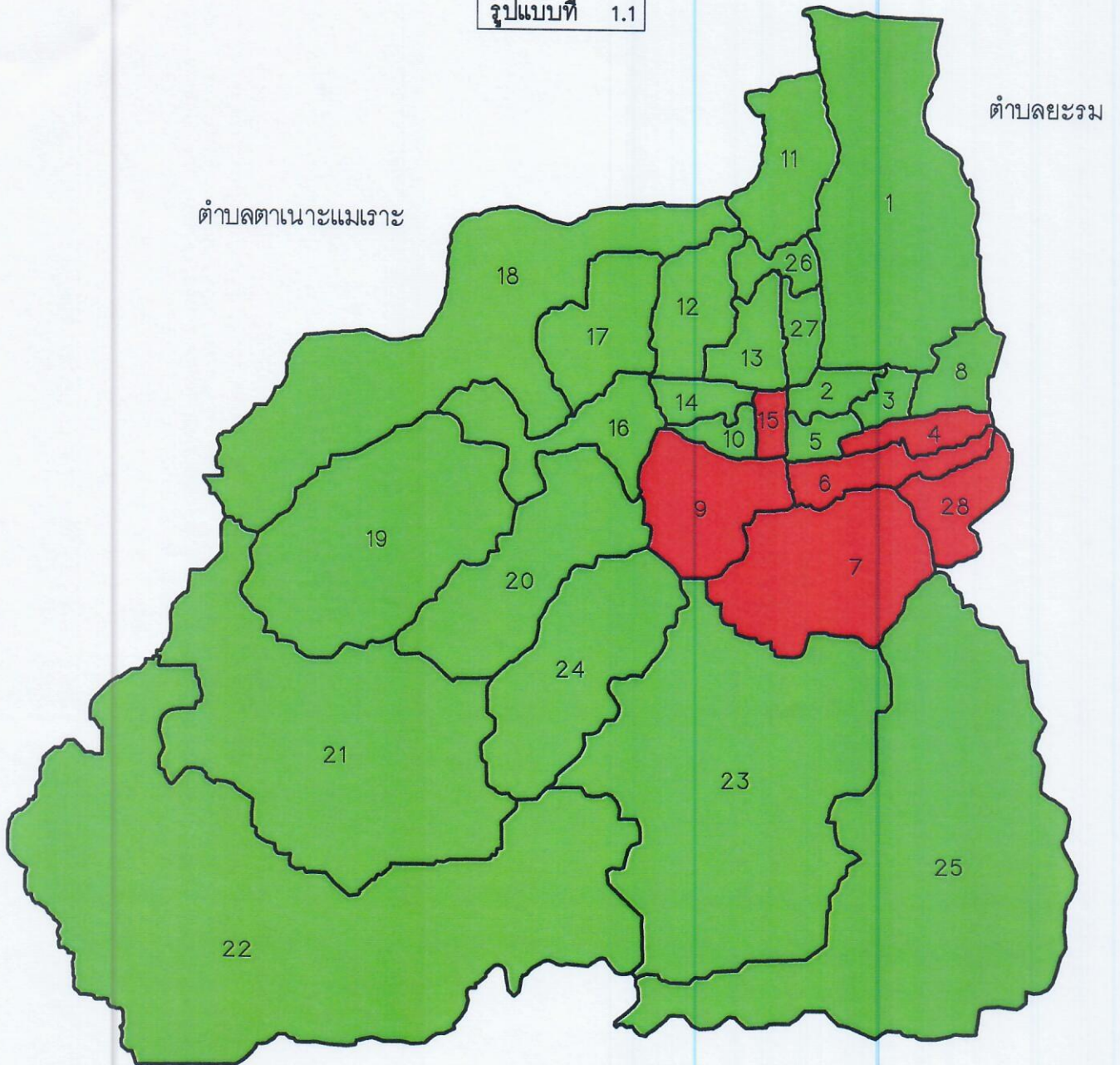
มาตราส่วน 1 : 400,000
 0 4 8 12 กิโลเมตร

สัญลักษณ์แบ่งเขตเลือกตั้งของอำเภอเบตง

	เขตการเลือกตั้ง 1	(ดูแบบขยายรูปแบบที่ 1.1)
	เขตการเลือกตั้ง 2	(ประชากรมี 20,305 คน)
	2.1 เทศบาลเมืองเบตง	(ดูแบบขยายรูปแบบที่ 1.1)
	2.2 ตำบลยะรม	ประชากรมี 10,276 คน
	2.3 ตำบลธารน้ำทิพย์	ประชากรมี 4,541 คน
	หมายเหตุ ดูแบบขยายเพิ่มเติม รูปแบบที่ 1.1 (ส่วนขยายเขตชุมชนเทศบาลเมืองเบตง)	
	เขตการเลือกตั้ง 3	(ประชากรมี 21,076 คน)

แผนที่แสดงการแบ่งเขตเลือกตั้ง
สมาชิกสภาองค์การบริหารส่วนจังหวัดยะลา
อำเภอเบตง จังหวัดยะลา
 (ส่วนขยายเขตชุมชนเทศบาลเมืองเบตง)

รูปแบบที่ 1.1



- | | | | |
|----------------------------|----------------------------|-----------------------|-----------------------------|
| 1. ชุมชนคงคาสามัคคี | 11. ชุมชนร่วมใจพัฒนา | 17. ชุมชนบุเก็ดตักโกร | 23. ชุมชนกาแป๊ะกอตนอก |
| 2. ชุมชนวีระพันธ์ | 12. ชุมชนพัฒนะ | 18. ชุมชนกุนงจนอง | 24. ชุมชนจาเราะกา |
| 3. ชุมชนรัตนกิจ | 13. ชุมชนเบตงสูง | 19. ชุมชนกาแป๊ะ กม.3 | 25. ชุมชนกาแป๊ะกอตใน |
| 4. ชุมชนหลังศาลจังหวัดเบตง | 14. ชุมชนสวนผัก(ปิยานนท์) | 20. ชุมชนกาแป๊ะ กม.2 | 26. ชุมชนกองร้อย ตชด.ที่445 |
| 5. ชุมชนตันท์วีระ | 15. ชุมชนตลาดสดเทศบาล | 21. ชุมชนกาแป๊ะ กม.5 | 27. ชุมชนศาลาประชาคมเทศบาล |
| 6. ชุมชนศรฤทธิ | 16. ชุมชนกือดิง | 22. ชุมชนกาแป๊ะสูง | 28. ชุมชนเพลินจิต |
| 7. ชุมชนแกรนด์วิลล่า | | | |
| 8. ชุมชนฮางุส | | | |
| 9. ชุมชนสโมสร | | | |
| 10. ชุมชนมัสยิดกลางเบตง | | | |

สัญลักษณ์แบ่งเขตเลือกตั้งของอำเภอเบตง

- | | |
|--|-------------------------------------------|
| | เขตการเลือกตั้ง 1 (ประชากรมี 20,372 คน) |
| | เขตการเลือกตั้ง 2 (ประชากรมี 5,488 คน) |

การคำนวณผลต่างจำนวนราษฎรของเขตเลือกตั้ง

อำเภอ เบตง

๑. อำเภอ เบตง มีจำนวนราษฎร ๖๑,๗๕๓ คน แบ่งเขตออกเป็น ๓ เขตเลือกตั้ง

ค่าเฉลี่ยจำนวนราษฎรต่อ ๑ เขตเลือกตั้ง (A) เท่ากับ $\frac{๖๑,๗๕๓}{๓} = ๒๐,๕๘๔$ คน

๒. คำนวณหาค่าร้อยละของผลต่างจำนวนราษฎร (C) เท่ากับ $\frac{\text{ผลต่างจำนวนราษฎร}}{\text{ค่าเฉลี่ยจำนวนราษฎรต่อเขตเลือกตั้ง (A)}} \times ๑๐๐$

รูปแบบที่ ๑

เขต	จำนวนราษฎร	ผลต่างจำนวนราษฎรเปรียบเทียบกับค่าเฉลี่ย (B)	คิดเป็นร้อยละ (C) %
๑	๒๐,๐๑๖	- ๕๖๘	- ๒.๗๖
๒	๑๙,๖๖๑	- ๙๒๓	- ๔.๔๘
๓	๒๑,๐๗๖	+ ๔๙๒	+ ๒.๓๙

๓. ผลต่างของจำนวนราษฎรของเขตเลือกตั้ง

เขตเลือกตั้งมากที่สุด เขต ๓ มากกว่าค่าเฉลี่ย ร้อยละ + ๒.๓๙

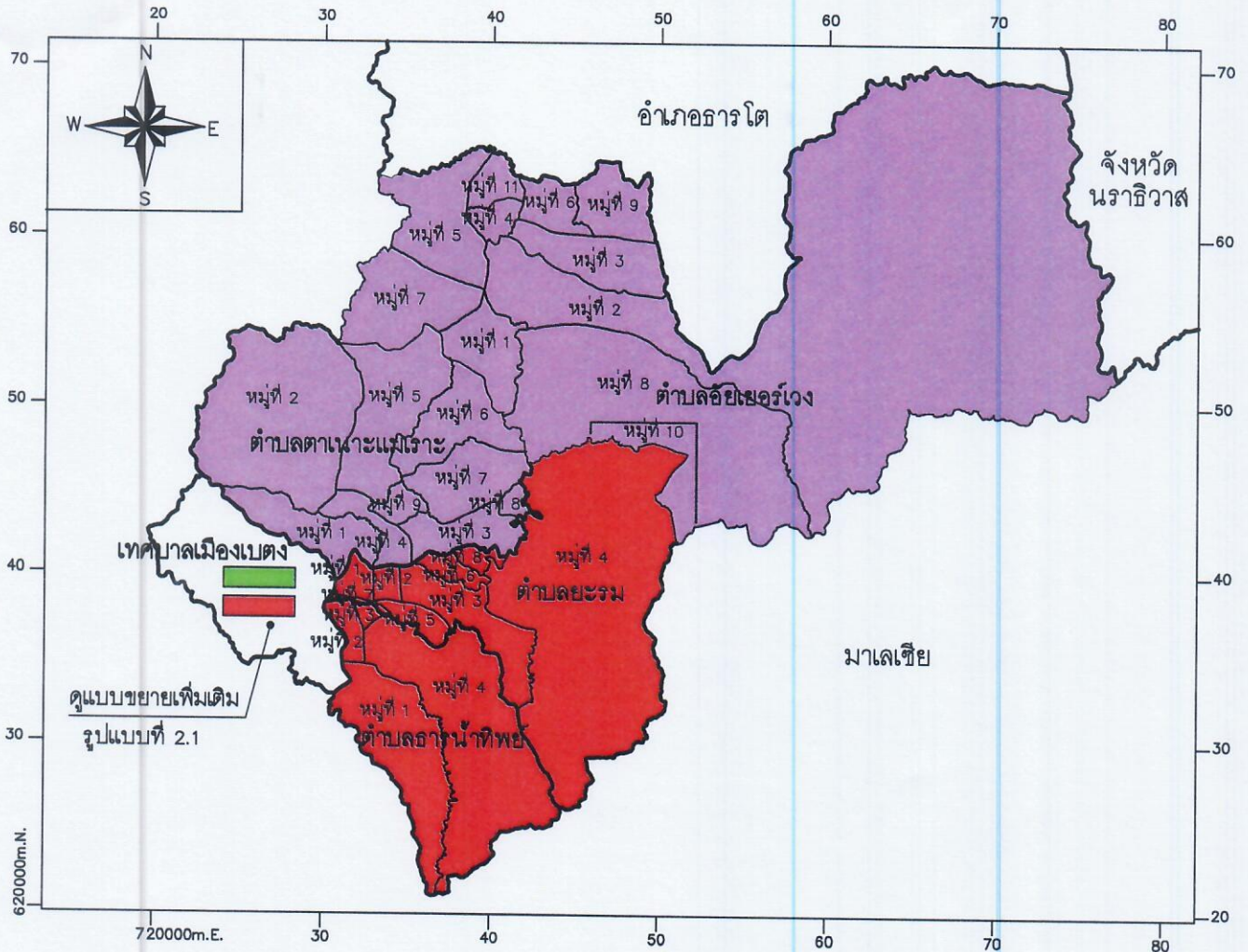
เขตเลือกตั้งน้อยที่สุด เขต ๒ น้อยกว่าค่าเฉลี่ย ร้อยละ - ๔.๔๘

ผลต่างจำนวนราษฎรของเขตเลือกตั้งที่ ๓ และเขตเลือกตั้งที่ ๒ เท่ากับร้อยละ ๖.๘๗




ดังนั้น ผลต่างของจำนวนราษฎรระหว่างเขตเลือกตั้งจึงไม่เกินร้อยละ ๑๐ ของอัตราค่าเฉลี่ยของราษฎรเขตหนึ่ง

แผนที่แสดงการแบ่งเขตเลือกตั้ง
สมาชิกรัฐสภาองค์การบริหารส่วนจังหวัดยะลา
อำเภอเบตง จังหวัดยะลา

รูปแบบที่ 2

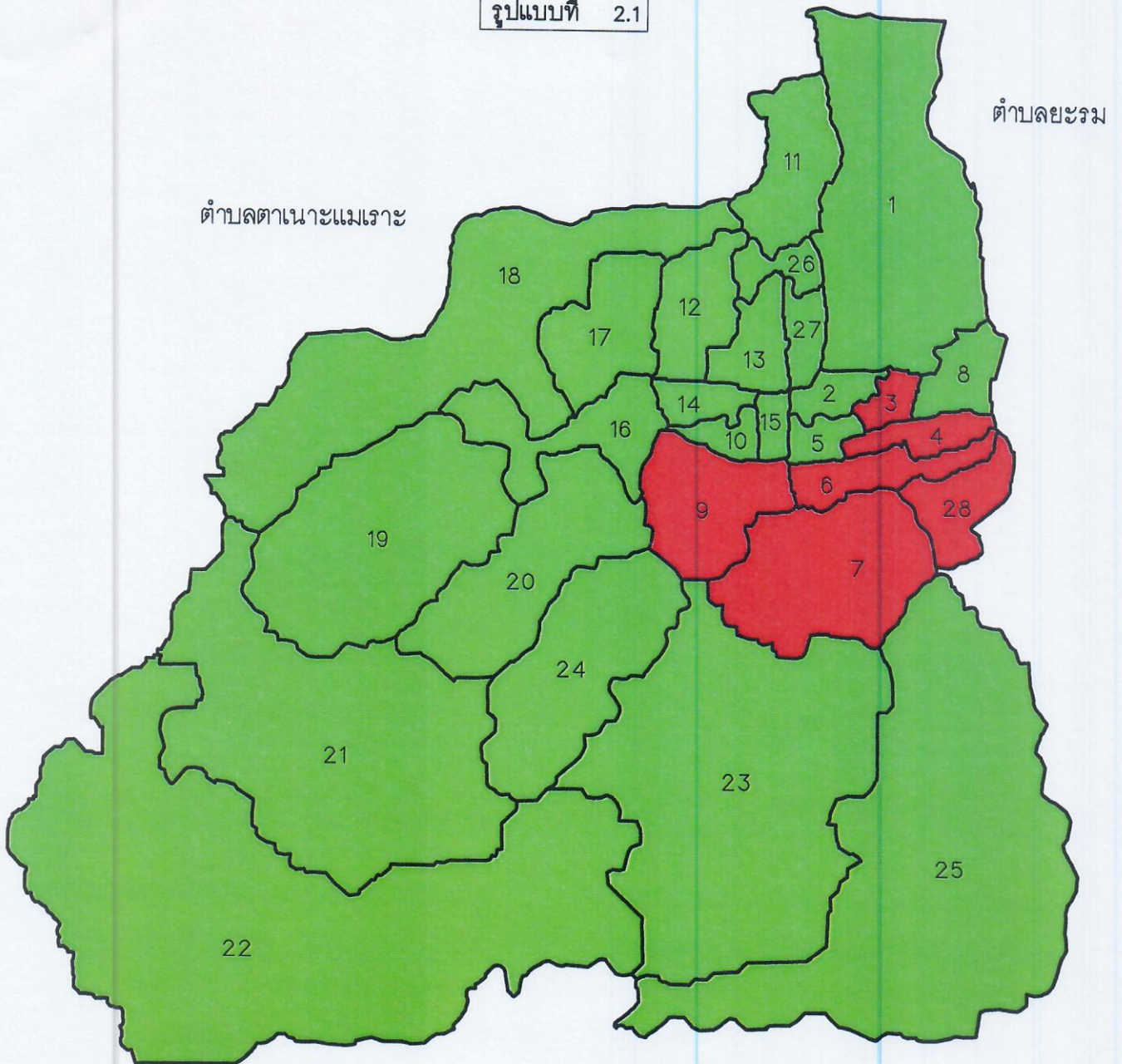


สัญลักษณ์แบ่งเขตเลือกตั้งของอำเภอเบตง

	เขตการเลือกตั้ง 1	(ดูแบบขยายรูปแบบที่ 2.1)
	เขตการเลือกตั้ง 2	(ประชากรมี 20,395 คน)
	2.1. เทศบาลเมืองเบตง	(ดูแบบขยายรูปแบบที่ 2.1)
	2.2 ตำบลยะรม	ประชากรมี 10,276 คน
	2.3 ตำบลธารน้ำทิพย์	ประชากรมี 4,541 คน
	หมายเหตุ ดูแบบขยายเพิ่มเติม รูปแบบที่ 2.1 (ส่วนขยายเขตชุมชนเทศบาลเมืองเบตง)	
	เขตการเลือกตั้ง 3	(ประชากรมี 21,076 คน)

แผนที่แสดงการแบ่งเขตเลือกตั้ง
 สมาชิกสภาองค์การบริหารส่วนจังหวัดยะลา
 อำเภอเบตง จังหวัดยะลา
 (ส่วนขยายเขตชุมชนเทศบาลเมืองเบตง)

รูปแบบที่ 2.1



- | | | | |
|----------------------------|---------------------------|-----------------------|-----------------------------|
| 1. ชุมชนคองคาสามัคคี | 11. ชุมชนร่วมใจพัฒนา | 17. ชุมชนบุเก็ดตักโกร | 23. ชุมชนกาแป๊ะกอตนอก |
| 2. ชุมชนวิระพันธ์ | 12. ชุมชนพัฒนา | 18. ชุมชนกุนงจนอง | 24. ชุมชนจาเราะกา |
| 3. ชุมชนรัตนกิจ | 13. ชุมชนเบตงสูง | 19. ชุมชนกาแป๊ะ กม.3 | 25. ชุมชนกาแป๊ะกอตใน |
| 4. ชุมชนหลังศาลจังหวัดเบตง | 14. ชุมชนสวนผัก(ปิยานนท์) | 20. ชุมชนกาแป๊ะ กม.2 | 26. ชุมชนกองร้อย ดชด ที่445 |
| 5. ชุมชนตันทิวีระ | 15. ชุมชนตลาดสดเทศบาล | 21. ชุมชนกาแป๊ะ กม.5 | 27. ชุมชนศาลาประชาคมเทศบาล |
| 6. ชุมชนคชฤทธิ์ | 16. ชุมชนกือติง | 22. ชุมชนกาแป๊ะสูง | 28. ชุมชนเพลินจิต |
| 7. ชุมชนแกรนด์วิลล่า | | | |
| 8. ชุมชนฮ้างูส | | | |
| 9. ชุมชนสโมสร | | | |
| 10. ชุมชนมัสยิดกลางเบตง | | | |

สัญลักษณ์แบ่งเขตเลือกตั้งของการเลือกตั้ง ของอำเภอเบตง

- | | | |
|---------------------------------------------------------------------------------------------------------------------------|-------------------|-------------------------|
| | เขตการเลือกตั้ง 1 | (ประชากรมี 20,282 คน) |
| | เขตการเลือกตั้ง 2 | (ประชากรมี 5,578 คน) |

การคำนวณผลต่างจำนวนราษฎรของเขตเลือกตั้ง

อำเภอ เบตง

๑. อำเภอ เบตง มีจำนวนราษฎร ๖๑,๗๕๓ คน แบ่งเขตออกเป็น ๓ เขตเลือกตั้ง

ค่าเฉลี่ยจำนวนราษฎรต่อ ๑ เขตเลือกตั้ง (A) เท่ากับ $\frac{๖๑,๗๕๓}{๓} = ๒๐,๕๘๔$ คน

๒. คำนวณหาค่าร้อยละของผลต่างจำนวนราษฎร (C) เท่ากับ $\frac{\text{ผลต่างจำนวนราษฎร}}{\text{ค่าเฉลี่ยจำนวนราษฎรต่อเขตเลือกตั้ง (A)}} \times ๑๐๐$

รูปแบบที่ ๒

เขต	จำนวนราษฎร	ผลต่างจำนวนราษฎรเปรียบเทียบกับค่าเฉลี่ย (B)	คิดเป็นร้อยละ (C) %
๑	๒๐,๒๘๒	- ๓๐๒	- ๑.๔๗
๒	๒๐,๓๙๕	- ๑๘๙	- ๐.๙๒
๓	๒๑,๐๗๖	+ ๔๙๒	+ ๒.๓๙

๓. ผลต่างของจำนวนราษฎรของเขตเลือกตั้ง

เขตเลือกตั้งมากที่สุด เขต ๓ มากกว่าค่าเฉลี่ย ร้อยละ + ๒.๓๙

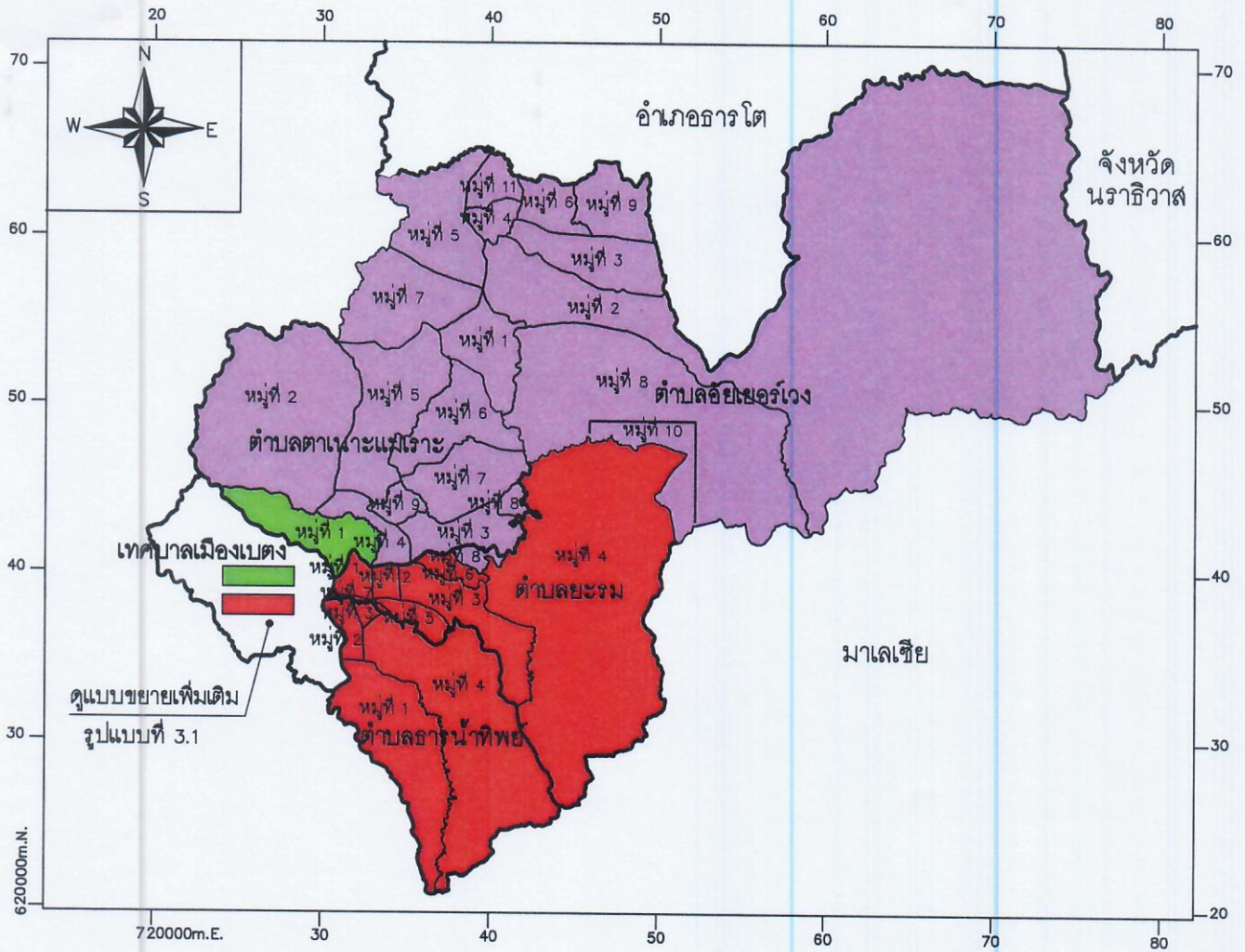
เขตเลือกตั้งน้อยที่สุด เขต ๑ น้อยกว่าค่าเฉลี่ย ร้อยละ - ๑.๔๗

ผลต่างจำนวนราษฎรของเขตเลือกตั้งที่ ๓ และเขตเลือกตั้งที่ ๑ เท่ากับร้อยละ ๓.๘๖

ดังนั้น ผลต่างของจำนวนราษฎรระหว่างเขตเลือกตั้งจึงไม่เกินร้อยละ ๑๐ ของอัตราค่าเฉลี่ยของราษฎรเขตหนึ่ง

แผนที่แสดงการแบ่งเขตเลือกตั้ง
สมาชิกสภาองค์การบริหารส่วนจังหวัดยะลา
อำเภอเบตง จังหวัดยะลา

รูปแบบที่ 3

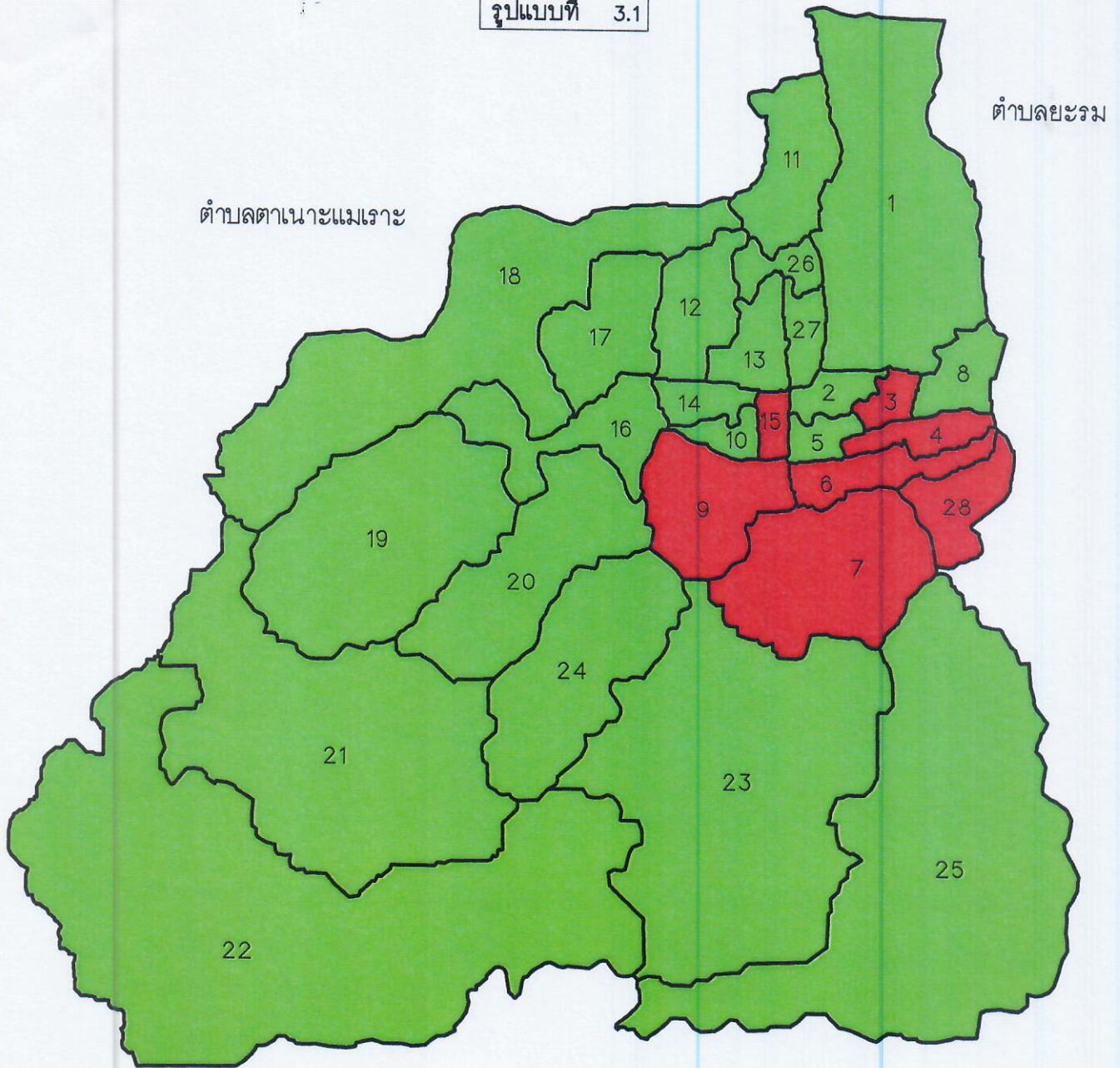


สัญลักษณ์แบ่งเขตเลือกตั้งการเลือกตั้ง ของอำเภอเบตง

	เขตการเลือกตั้ง 1	(ประชากรมี 20,985 คน)
	1.1. ตำบลตานาะแมเราะ หมู่ที่ 1	ประชากรมี 1,565 คน
	1.2. เทศบาลเมืองเบตง	(ดูแบบขยายรูปแบบที่ 3.1)
	เขตการเลือกตั้ง 2	(ประชากรมี 20,524 คน)
	2.1. เทศบาลเมืองเบตง	(ดูแบบขยายรูปแบบที่ 3.1)
	2.2. ตำบลยะรม	ประชากรมี 9,543 คน
	2.3. ตำบลธารน้ำทิพย์	ประชากรมี 4,541 คน
	หมายเหตุ ดูแบบขยายเพิ่มเติม รูปแบบที่ 3.1 (ส่วนขยายเขตชุมชนเทศบาลเมืองเบตง)	
	เขตการเลือกตั้ง 3	(ประชากรมี 20,244 คน)

แผนที่แสดงการแบ่งเขตเลือกตั้ง
สมาชิกสภาองค์การบริหารส่วนจังหวัดยะลา
อำเภอเบตง จังหวัดยะลา
(ส่วนขยายเขตชุมชนเทศบาลเมืองเบตง)

รูปแบบที่ 3.1



- | | | | |
|----------------------------|---------------------------|-----------------------|-----------------------------|
| 1. ชุมชนคงคาสามัคคี | 11. ชุมชนร่วมใจพัฒนา | 17. ชุมชนบุเก็ดตักโกร | 23. ชุมชนกาแป๊ะกอตนอก |
| 2. ชุมชนวิระพันธ์ | 12. ชุมชนพัฒนา | 18. ชุมชนกุนงจนอง | 24. ชุมชนจาเราะกาंगा |
| 3. ชุมชนรัตนกิจ | 13. ชุมชนเบตงสูง | 19. ชุมชนกาแป๊ะ กม.3 | 25. ชุมชนกาแป๊ะกอตใน |
| 4. ชุมชนหลังศาลจังหวัดเบตง | 14. ชุมชนสวนผัก(เปียนนัท) | 20. ชุมชนกาแป๊ะ กม.2 | 26. ชุมชนกองร้อย ตชด.ที่445 |
| 5. ชุมชนตันท์วิระ | 15. ชุมชนตลาดสดเทศบาล | 21. ชุมชนกาแป๊ะ กม.5 | 27. ชุมชนศาลาประชาคมเทศบาล |
| 6. ชุมชนคชฤทธิ์ | 16. ชุมชนกือติง | 22. ชุมชนกาแป๊ะสูง | 28. ชุมชนเพลินจิต |
| 7. ชุมชนแกรนด์วิลล่า | | | |
| 8. ชุมชนฮ้างสุ | | | |
| 9. ชุมชนสโมสร | | | |
| 10. ชุมชนมัสยิดกลางเบตง | | | |
- สัญลักษณ์แบ่งเขตเลือกตั้งของการเลือกตั้ง ของอำเภอเบตง**
- | | | |
|-----------------------------------------------------------------------------------------------------------------------------|-------------------|-------------------------|
| | เขตการเลือกตั้ง 1 | (ประชากรมี 19,420 คน) |
| | เขตการเลือกตั้ง 2 | (ประชากรมี 6,440 คน) |

การคำนวณผลต่างจำนวนราษฎรของเขตเลือกตั้ง

อำเภอ เบตง

๑. อำเภอ เบตง มีจำนวนราษฎร ๖๑,๗๕๓ คน แบ่งเขตออกเป็น ๓ เขตเลือกตั้ง

ค่าเฉลี่ยจำนวนราษฎรต่อ ๑ เขตเลือกตั้ง (A) เท่ากับ $\frac{๖๑,๗๕๓}{๓} = ๒๐,๕๘๔$ คน

๒. คำนวณหาค่าร้อยละของผลต่างจำนวนราษฎร (C) เท่ากับ $\frac{\text{ผลต่างจำนวนราษฎร}}{\text{ค่าเฉลี่ยจำนวนราษฎรต่อเขตเลือกตั้ง (A)}} \times ๑๐๐$

รูปแบบที่ ๓

เขต	จำนวนราษฎร	ผลต่างจำนวนราษฎรเปรียบเทียบกับค่าเฉลี่ย (B)	คิดเป็นร้อยละ (C) %
๑	๒๐,๙๘๕	+ ๔๐๑	+ ๑.๙๕
๒	๒๐,๕๒๔	- ๖๐	- ๐.๒๙
๓	๒๐,๒๔๔	- ๓๔๐	- ๑.๖๕

๓. ผลต่างของจำนวนราษฎรของเขตเลือกตั้ง

เขตเลือกตั้งมากที่สุด เขต ๑ มากกว่าค่าเฉลี่ย ร้อยละ + ๑.๙๕

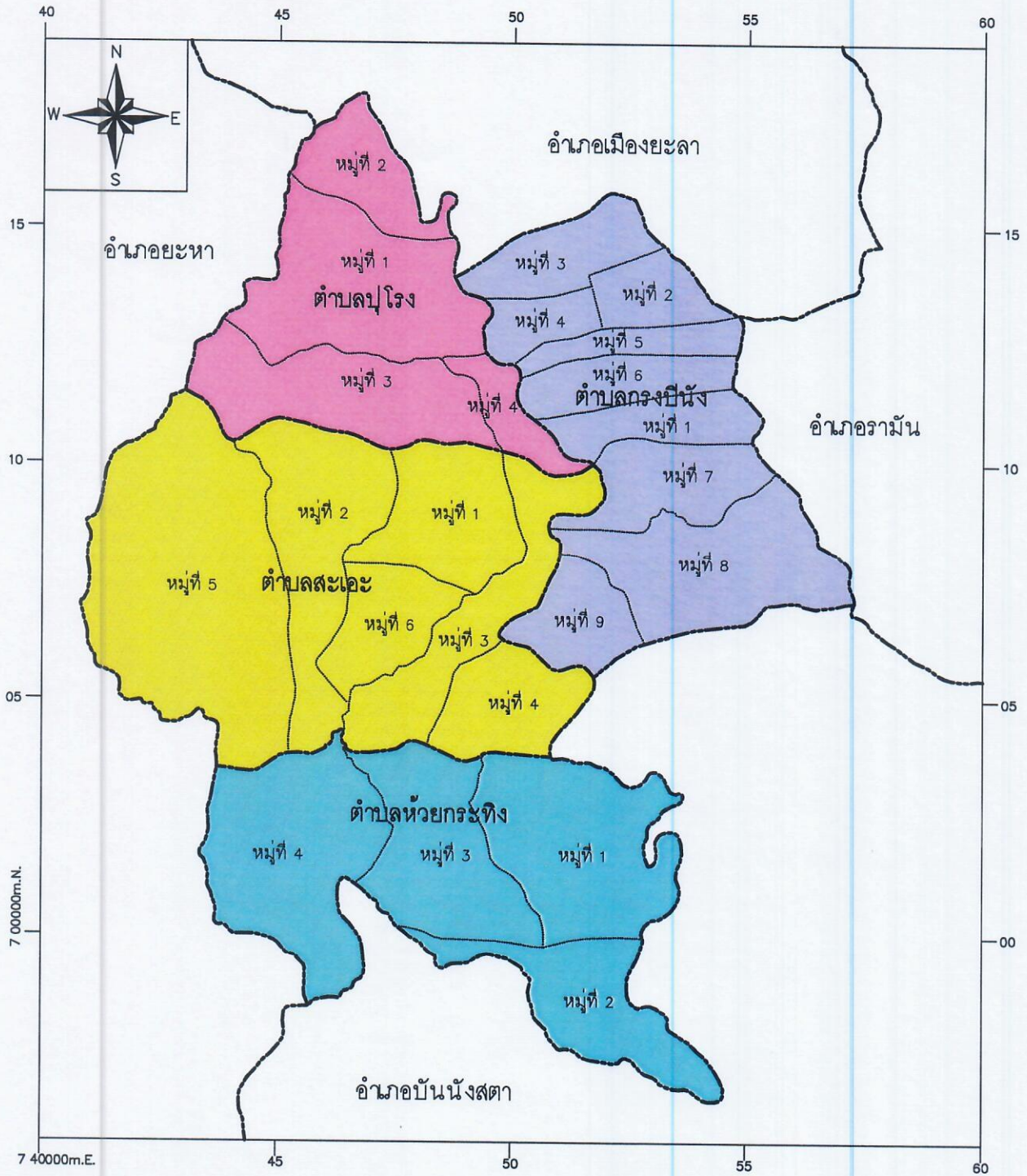
เขตเลือกตั้งน้อยที่สุด เขต ๓ น้อยกว่าค่าเฉลี่ย ร้อยละ - ๑.๖๕

ผลต่างจำนวนราษฎรของเขตเลือกตั้งที่ ๑ และเขตเลือกตั้งที่ ๓ เท่ากับร้อยละ ๓.๖๐

ดังนั้น ผลต่างของจำนวนราษฎรระหว่างเขตเลือกตั้งจึงไม่เกินร้อยละ ๑๐ ของอัตราค่าเฉลี่ยของราษฎรเขตหนึ่ง

อำเภอกรงปินัง


แผนที่แสดงตำบล อำเภอกรงปินัง
จำนวน 4 ตำบล อำเภอกรงปินัง จังหวัดยะลา



สัญลักษณ์แบ่งเขตสี่ตำบล ของอำเภอกรงปินัง

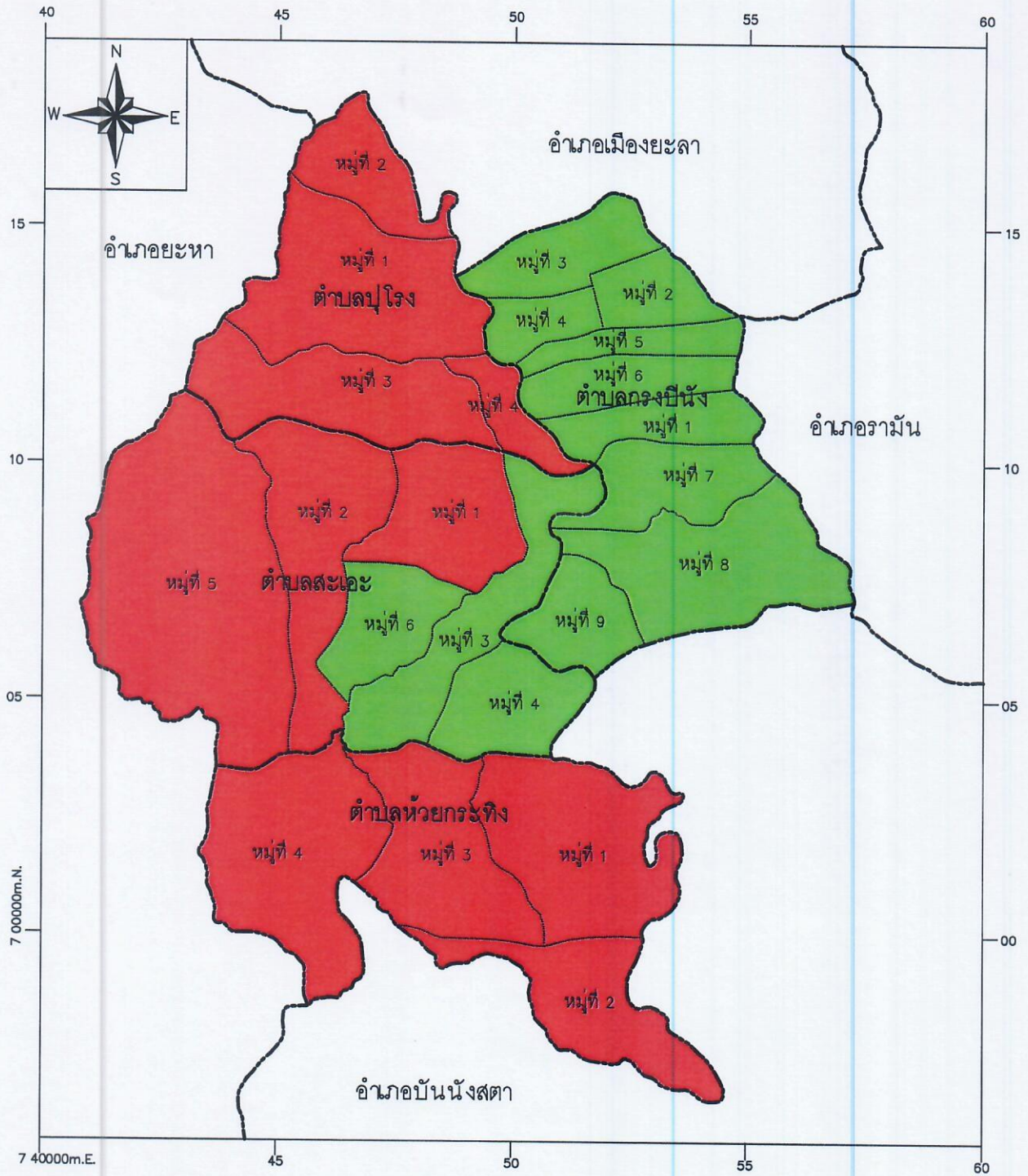
- 1. ตำบลกรงปินัง
- 2. ตำบลสะเอะ
- 3. ตำบลห้วยกระทิง
- 4. ตำบลปูโรง

มาตราส่วน 1 : 125,000



แผนที่แสดงการแบ่งเขตเลือกตั้ง
สมาชิกสภาองค์การบริหารส่วนจังหวัดยะลา
อำเภอกรงปินัง จังหวัดยะลา

รูปแบบที่ 1



7 00000m.N.

7 40000m.E.

มาตราส่วน 1 : 125,000



สัญลักษณ์แบ่งเขตเลือกตั้งของ อำเภอกรงปินัง

- เขตการเลือกตั้ง 1 (ประชากรมี 15,157 คน)
- เขตการเลือกตั้ง 2 (ประชากรมี 15,724 คน)

การคำนวณผลต่างจำนวนราษฎรของเขตเลือกตั้ง

อำเภอ กรงปินัง

๑. อำเภอ กรงปินัง มีจำนวนราษฎร ๓๐,๘๘๑ คน แบ่งเขตออกเป็น ๒ เขตเลือกตั้ง

ค่าเฉลี่ยจำนวนราษฎรต่อ ๑ เขตเลือกตั้ง (A) เท่ากับ $\frac{30,881}{2} = 15,440.5$ คน

๒. คำนวณหาร้อยละของผลต่างจำนวนราษฎร (C) เท่ากับ $\frac{\text{ผลต่างจำนวนราษฎร}}{\text{ค่าเฉลี่ยจำนวนราษฎรต่อเขตเลือกตั้ง (A)}} \times 100$

รูปแบบที่ ๑

เขต	จำนวนราษฎร	ผลต่างจำนวนราษฎรเปรียบเทียบกับค่าเฉลี่ย (B)	คิดเป็นร้อยละ (C) %
๑	๑๕,๑๕๗	- ๒๘๔	- ๑.๘๔
๒	๑๕,๗๒๔	+ ๒๘๓	+ ๑.๘๓

๓. ผลต่างของจำนวนราษฎรของเขตเลือกตั้ง

เขตเลือกตั้งมากที่สุด เขต ๒ มากกว่าค่าเฉลี่ย ร้อยละ + ๑.๘๓

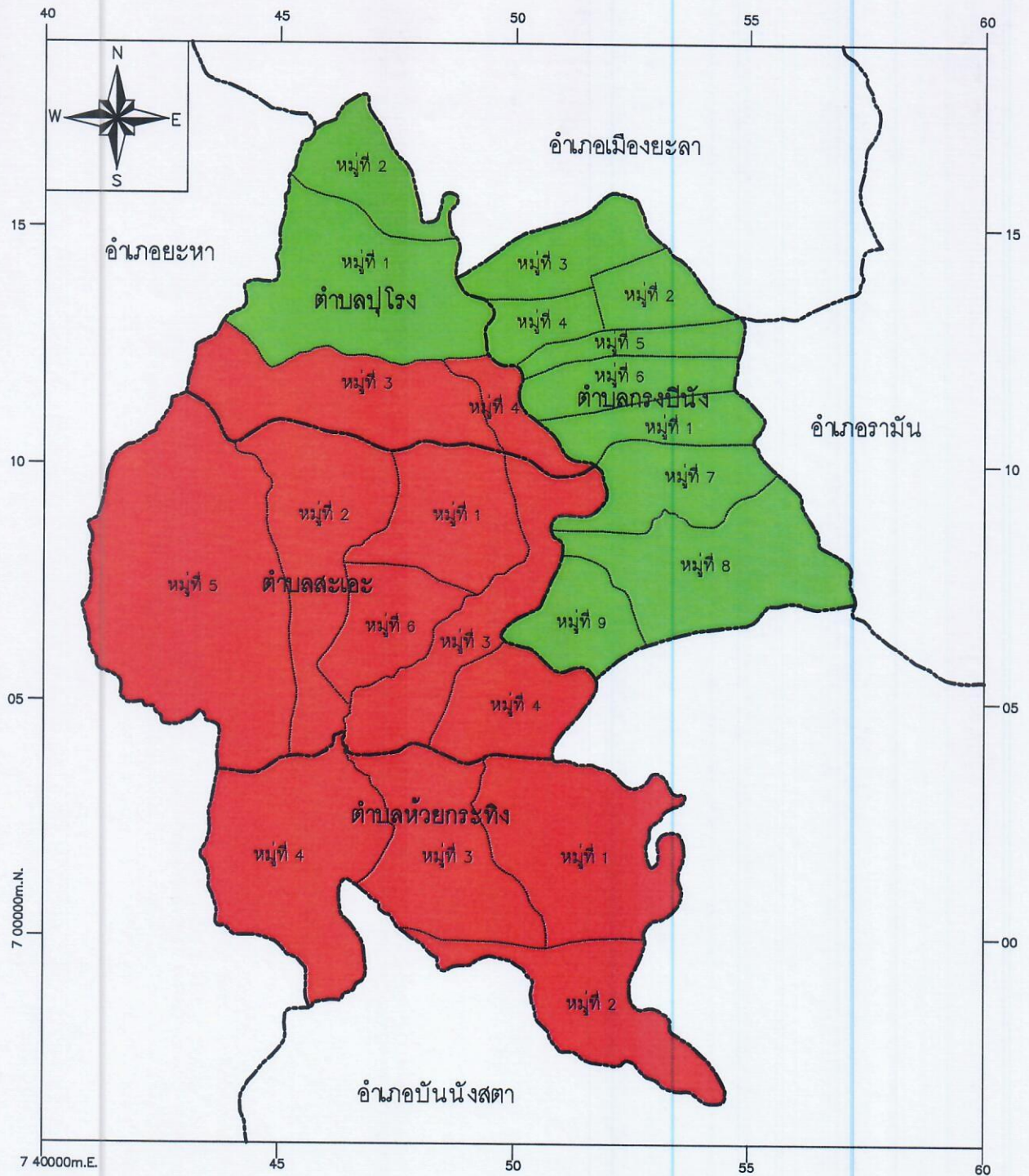
เขตเลือกตั้งน้อยที่สุด เขต ๑ น้อยกว่าค่าเฉลี่ย ร้อยละ - ๑.๘๔

ผลต่างจำนวนราษฎรของเขตเลือกตั้งที่ ๒ และเขตเลือกตั้งที่ ๑ เท่ากับร้อยละ ๓.๖๗

ดังนั้น ผลต่างของจำนวนราษฎรระหว่างเขตเลือกตั้ง จึงไม่เกินร้อยละ ๑๐ ของอัตราค่าเฉลี่ยของราษฎรเขตหนึ่ง

แผนที่แสดงการแบ่งเขตเลือกตั้ง
 สมาชิกสภาองค์การบริหารส่วนจังหวัดยะลา
 อำเภอกรงปินัง จังหวัดยะลา

รูปแบบที่ 2



- สัญลักษณ์แบ่งเขตเลือกตั้งของ อำเภอกรงปินัง
- เขตการเลือกตั้ง 1 (ประชากรมี 15,216 คน)
 - เขตการเลือกตั้ง 2 (ประชากรมี 15,665 คน)

มาตราส่วน 1 : 125,000
 0 2 4 6 กม

การคำนวณผลต่างจำนวนราษฎรของเขตเลือกตั้ง

อำเภอ กรงปินัง

๑. อำเภอ กรงปินัง มีจำนวนราษฎร ๓๐,๘๘๑ คน แบ่งเขตออกเป็น ๒ เขตเลือกตั้ง

ค่าเฉลี่ยจำนวนราษฎรต่อ ๑ เขตเลือกตั้ง (A) เท่ากับ $\frac{30,881}{2} = 15,440.5$ คน

๒. คำนวณหาค่าร้อยละของผลต่างจำนวนราษฎร (C) เท่ากับ $\frac{\text{ผลต่างจำนวนราษฎร}}{\text{ค่าเฉลี่ยจำนวนราษฎรต่อเขตเลือกตั้ง (A)}} \times 100$

รูปแบบที่ ๒

เขต	จำนวนราษฎร	ผลต่างจำนวนราษฎรเปรียบเทียบกับค่าเฉลี่ย (B)	คิดเป็นร้อยละ (C) %
๑	๑๕,๒๑๖	- ๒๒๕	- ๑.๔๖
๒	๑๕,๖๖๕	+ ๒๒๔	+ ๑.๔๕

๓. ผลต่างของจำนวนราษฎรของเขตเลือกตั้ง

เขตเลือกตั้งมากที่สุด เขต ๒ มากกว่าค่าเฉลี่ย ร้อยละ + ๑.๔๕

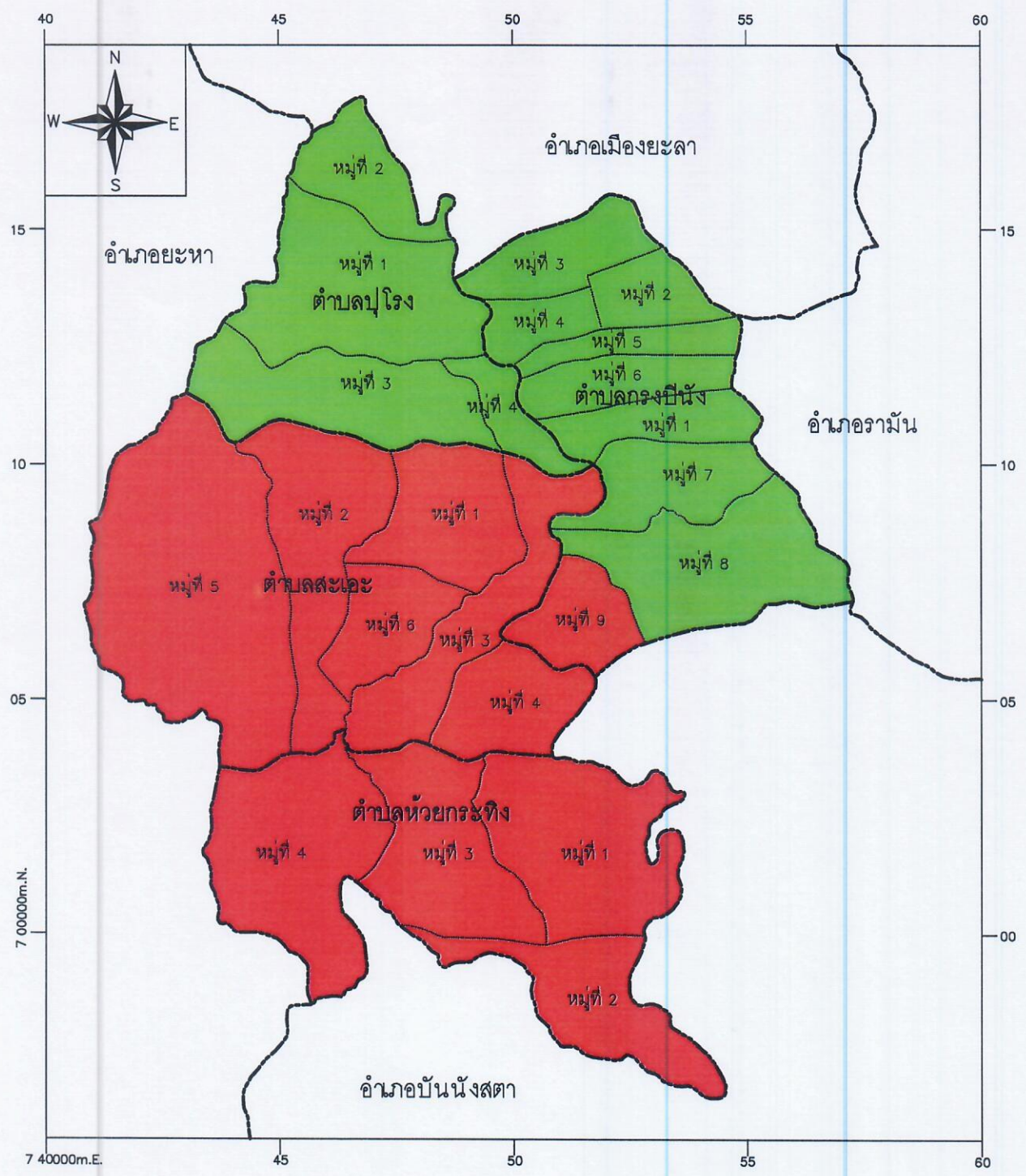
เขตเลือกตั้งน้อยที่สุด เขต ๑ น้อยกว่าค่าเฉลี่ย ร้อยละ - ๑.๔๖

ผลต่างจำนวนราษฎรของเขตเลือกตั้งที่ ๒ และเขตเลือกตั้งที่ ๑ เท่ากับร้อยละ ๒.๙๑

ดังนั้น ผลต่างของจำนวนราษฎรระหว่างเขตเลือกตั้ง จึงไม่เกินร้อยละ ๑๐ ของอัตราค่าเฉลี่ยของราษฎรเขตหนึ่ง


แผนที่แสดงการแบ่งเขตเลือกตั้ง
 สมาชิกสภาองค์การบริหารส่วนจังหวัดยะลา
 อำเภอกรงปินัง จังหวัดยะลา

รูปแบบที่ 3



สัญลักษณ์แบ่งเขตเลือกตั้งของ อำเภอกรงปินัง

- เขตการเลือกตั้ง 1 (ประชากรมี 15,990 คน)
- เขตการเลือกตั้ง 2 (ประชากรมี 14,891 คน)



การคำนวณผลต่างจำนวนราษฎรของเขตเลือกตั้ง

อำเภอ กรงปินัง

๑. อำเภอ กรงปินัง มีจำนวนราษฎร ๓๐,๘๘๑ คน แบ่งเขตออกเป็น ๒ เขตเลือกตั้ง

ค่าเฉลี่ยจำนวนราษฎรต่อ ๑ เขตเลือกตั้ง (A) เท่ากับ $\frac{๓๐,๘๘๑}{๒} = ๑๕,๔๔๐.๕$ คน

๒. คำนวณหาค่าร้อยละของผลต่างจำนวนราษฎร (C) เท่ากับ $\frac{\text{ผลต่างจำนวนราษฎร}}{\text{ค่าเฉลี่ยจำนวนราษฎรต่อเขตเลือกตั้ง (A)}} \times ๑๐๐$

รูปแบบที่ ๓

เขต	จำนวนราษฎร	ผลต่างจำนวนราษฎรเปรียบเทียบกับค่าเฉลี่ย (B)	คิดเป็นร้อยละ (C) %
๑	๑๕,๙๙๐	+ ๕๔๙	+ ๓.๕๖
๒	๑๔,๘๙๑	- ๕๕๐	- ๓.๕๖

๓. ผลต่างของจำนวนราษฎรของเขตเลือกตั้ง

เขตเลือกตั้งมากที่สุด เขต ๑ มากกว่าค่าเฉลี่ย ร้อยละ + ๓.๕๖

เขตเลือกตั้งน้อยที่สุด เขต ๒ น้อยกว่าค่าเฉลี่ย ร้อยละ - ๓.๕๖

ผลต่างจำนวนราษฎรของเขตเลือกตั้งที่ ๑ และเขตเลือกตั้งที่ ๒ เท่ากับร้อยละ ๗.๑๒

ดังนั้น ผลต่างของจำนวนราษฎรระหว่างเขตเลือกตั้ง จึงเกินร้อยละ ๑๐ ของอัตราค่าเฉลี่ยของราษฎรเขตหนึ่ง

แบบรับฟังความคิดเห็นและข้อเสนอแนะต่อการแบ่งเขตเลือกตั้ง
สมาชิกสภาองค์การบริหารส่วนจังหวัดยะลา

เขียนที่.....
.....

วันที่.....เดือน.....พ.ศ. ๒๕๖๗

ข้าพเจ้า (นาย / นาง / นางสาว).....นามสกุล.....
อายุ.....ปี อาชีพ.....
ที่อยู่ตามทะเบียนบ้าน เลขที่.....หมู่ที่.....ถนน/ตรอก/.....
ตำบล.....อำเภอ.....จังหวัด.....
รหัสไปรษณีย์.....หมายเลขโทรศัพท์.....

ข้าพเจ้ามีความประสงค์จะแสดงความคิดเห็น ดังนี้

๑. เขตเลือกตั้งสมาชิกสภาองค์การบริหารส่วนจังหวัดยะลา อำเภอ.....
๒. รูปแบบที่มีความเหมาะสม คือ รูปแบบที่.....
๓. เหตุผลประกอบการสนับสนุน.....
.....
.....
.....

๔. ข้อเสนอแนะ (อื่น ๆ)
.....
.....
.....
.....

(ลงชื่อ).....ผู้แสดงความคิดเห็น
(.....)

หมายเหตุ กรุณาส่งความคิดเห็นและข้อเสนอแนะไปยังสำนักงานคณะกรรมการการเลือกตั้งประจำจังหวัดยะลา ศาลากลางจังหวัดยะลา ชั้น ๒ อาคาร ๑ ตำบลสะเตง อำเภอเมืองยะลา จังหวัดยะลา รหัสไปรษณีย์ ๙๕๐๐๐ หรือทางไปรษณีย์อิเล็กทรอนิกส์ ect.public@gmail.com ภายในวันที่ ๒๖ กันยายน ๒๕๖๗