



ประกาศผู้อำนวยการการเลือกตั้งประจำจังหวัดยะลา
เรื่อง รับฟังความคิดเห็นรูปแบบการแบ่งเขตเลือกตั้งสมาชิกสภาองค์การบริหารส่วนจังหวัดยะลา

ด้วยสมาชิกสภาองค์การบริหารส่วนจังหวัดยะลา จะดำรงตำแหน่งครบวาระ ในวันที่ ๑๙ ธันวาคม ๒๕๖๗ และระเบียบคณะกรรมการการเลือกตั้งว่าด้วยการเลือกตั้งสมาชิกสภาท้องถิ่นหรือผู้บริหารท้องถิ่น พ.ศ. ๒๕๖๒ แก้ไขเพิ่มเติมถึง (ฉบับที่ ๔) พ.ศ. ๒๕๖๖ ข้อ ๑๔ วรรคสาม กำหนดว่า กรณีขอใช้เขตเลือกตั้งที่คณะกรรมการการเลือกตั้งไปประกาศไว้แล้วมาใช้เป็นเลือกตั้งในการเลือกตั้งครั้งต่อไป หากองค์ประกอบของเขตเลือกตั้งไม่เป็นไปตามวรรคสอง ให้ผู้อำนวยการการเลือกตั้งประจำจังหวัดรายงาน คณะกรรมการการเลือกตั้งเพื่อพิจารณาก่อนวันครบวาระไม่น้อยกว่าหกสิบวัน ในการนี้ ผู้อำนวยการการเลือกตั้งประจำจังหวัดยะลา ได้ตรวจสอบองค์ประกอบของเขตเลือกตั้งสมาชิกสภาองค์การบริหารส่วนจังหวัดยะลาแล้วไม่เป็นไปตามข้อ ๑๓ วรรคสอง (ค) คือผลต่างของจำนวนราษฎรระหว่างเขตเลือกตั้ง เกินร้อยละสิบของอัตราค่าเฉลี่ยราษฎรหนึ่งเขต จำนวน ๒ อำเภอ ได้แก่ อำเภอเมืองยะลา และอำเภอยะหา

อาศัยอำนาจตามความในข้อ ๑๓ ของระเบียบคณะกรรมการการเลือกตั้งว่าด้วยการเลือกตั้งสมาชิกสภาท้องถิ่นหรือผู้บริหารท้องถิ่น พ.ศ. ๒๕๖๒ แก้ไขเพิ่มเติมถึง (ฉบับที่ ๔) พ.ศ. ๒๕๖๖ ผู้อำนวยการการเลือกตั้งประจำจังหวัดยะลา จึงได้ดำเนินการแบ่งเขตเลือกตั้งสมาชิกสภาองค์การบริหารส่วนจังหวัดยะลา ใหม่ จำนวน ๒ อำเภอ ได้แก่ อำเภอเมืองยะลา และอำเภอยะหา อำเภอละ ๓ รูปแบบ ปรากฏตามรูปแบบการแบ่งเขตเลือกตั้งและแผนที่แสดงรายละเอียดแนบท้ายประกาศฉบับนี้

ทั้งนี้ ประชาชนในเขตองค์การบริหารส่วนจังหวัดยะลาผู้ใดประสงค์จะแสดงความคิดเห็นและข้อเสนอแนะ ให้ทำเป็นหนังสือใช้ถ้อยคำสุภาพ ระบุวัน เดือน ปี ชื่อ ที่อยู่ผู้แสดงความคิดเห็น (หากมีหลายคน อาจจัดทำเป็นบัญชีแนบท้ายก็ได้) ข้อเท็จจริงรายละเอียดประกอบการแสดงความคิดเห็นและข้อเสนอแนะ ลงลายมือชื่อผู้แสดงความคิดเห็น ส่งให้ผู้อำนวยการการเลือกตั้งประจำจังหวัดยะลา ภายใน ๑๐ วันนับตั้งแต่วันที่ประกาศ ณ สำนักงานคณะกรรมการการเลือกตั้งประจำจังหวัดยะลา ศาลากลางจังหวัดยะลา (หลังเก่า) ตำบลสะเตง อำเภอเมืองยะลา จังหวัดยะลา หรือทางไปรษณีย์อิเล็กทรอนิกส์ ect.public@gmail.com

ประกาศ ณ วันที่ ๓๐ สิงหาคม พ.ศ. ๒๕๖๗

ร้อยตำรวจเอก

(สมนึก กุลมณี)


ผู้อำนวยการการเลือกตั้งประจำจังหวัดยะลา

การแบ่งเขตการเลือกตั้งสมาชิกสภาองค์การบริหารส่วนจังหวัดยะลา

.....

รูปแบบที่ ๑

ลำดับที่	อำเภอ	จำนวนสมาชิก ที่พึงจะมี ทั้งอำเภอ	จำนวนเขต เลือกตั้ง	เขตเลือกตั้งที่	ท้องที่ที่ประกอบเป็นเขตเลือกตั้ง
๑	เมืองยะลา	๑๐	๑๐	๑	เทศบาลนครยะลา เริ่มจากหลักเขตที่ ๑ ไปทางทิศตะวันออกเฉียงใต้ ตามแนวเขตเทศบาลนครยะลากับอำเภอเยรัง จังหวัดปัตตานี ผ่านถนนสิโรธรส จนถึงหลักเขตที่ ๒ จากหลักเขตที่ ๒ ไปตามแนวเส้นแบ่งเขต เทศบาลนครยะลากับเทศบาลเมืองสะเตงนอก ไปทางทิศใต้จนถึงหลักเขตที่ ๓ จากหลักเขตที่ ๓ ไปทางทิศใต้ตามแนวเขตเทศบาลนครยะลา จนถึงหลักเขตที่ ๔ จากหลักเขตที่ ๔ ไปตามแนวเขต เทศบาลนครยะลา กับเทศบาลเมืองสะเตงนอก ถึงถนนธนวิถี ๕ เลี้ยวขวาไปตามถนนธนวิถี ๕ ถึงสามแยกถนนธนวิถี ๕ กับถนน ๕ ธันวาคม เลี้ยวขวา ไปตามถนน ๕ ธันวาคม ถึงทางรถไฟ ไปตามทาง รถไฟไปทิศตะวันตกเฉียงเหนือตามแนวแบ่งเขต เทศบาลนครยะลาเขตเลือกตั้งที่ ๑ กับเขต เลือกตั้งที่ ๒ จนถึงสะพานรถไฟข้ามแม่น้ำ ปัตตานี จากสะพานรถไฟข้ามแม่น้ำปัตตานี ไปทางทิศตะวันออกเฉียงเหนือ ตามแนวเส้น แบ่งเขตกึ่งกลางแม่น้ำปัตตานีระหว่างเขต เทศบาลนครยะลากับเทศบาลตำบลโย อำเภอ เมืองยะลา จนจบหลักเขตที่ ๑
				๒	เทศบาลนครยะลา เริ่มจากถนนธนวิถี ๕ ติดกับแนวเขตเทศบาลนคร ยะลากับเทศบาลเมืองสะเตงนอก ไปตามถนน ธนวิถี ๕ ถึงสามแยกถนนธนวิถี ๕ กับถนน ๕ ธันวาคม เลี้ยวขวาไปตามถนน ๕ ธันวาคม ถึงทางรถไฟ ไปตามทางรถไฟ ไปทิศตะวันตกเฉียงเหนือตาม แนวแบ่งเขตเทศบาลนครยะลา เขตเลือกตั้งที่ ๑ กับเขตเลือกตั้งที่ ๒ จนถึงสะพานรถไฟข้ามแม่น้ำ ปัตตานี จากสะพานรถไฟข้ามแม่น้ำปัตตานีไป ทางทิศตะวันตกเฉียงเหนือ ตามแนวเส้นแบ่งเขต กึ่งกลางแม่น้ำปัตตานีระหว่างเขตเทศบาลนครยะลา

๓๓๐. 

ลำดับที่	อำเภอ	จำนวนสมาชิก ที่พึงจะมี ทั้งอำเภอ	จำนวนเขต เลือกตั้ง	เขตเลือกตั้งที่	ท้องที่ที่ประกอบเป็นเขตเลือกตั้ง
๑	เมืองยะลา	๑๐	๑๐	๒	กับเทศบาลตำบลยุโรป อำเภอเมืองยะลาไปถึงสะพานทางหลวงแผ่นดินหมายเลข ๔๑๐ เลี้ยวซ้ายไปตามถนนเทศบาล ๑ ถึงสี่แยกหน้าโรงพยาบาลสิโรรส เลี้ยวซ้ายไปตามถนนสิโรรส ถึงสามแยกถนนสิโรรส กับถนนสุขยางค์ เลี้ยวขวาไปตามถนนสุขยางค์ถึงหอนาฬิกา ตรงไปตามถนนอาคารสงเคราะห์ ถึงแนวเขตเทศบาลนครยะลา กับเทศบาลเมืองสะเตงนอก เลี้ยวซ้ายไปตามแนวเขตเทศบาลนครยะลา กับเทศบาลเมืองสะเตงนอก จนถึงถนนธนวิถี ๕
				๓	เทศบาลนครยะลา เริ่มจากหลักเขตที่ ๕ แนวเขตเทศบาลนครยะลา กับเทศบาลเมืองสะเตงนอก ไปตามถนนสุขยางค์ ซอยเบอร์เลี้ยง ถึงสามแยกเบอร์เลี้ยง ไปตามถนนสุขยางค์ ถึงสามแยกถนนสุขยางค์ กับถนนเวฬุวัน เลี้ยวซ้ายไปตามถนนเวฬุวัน ถึงสามแยกถนนเวฬุวันกับถนนพระไพศาลประชานารถ เลี้ยวขวาไปตามถนนพระไพศาลประชานารถ ถึงถนนบำรุงชู เลี้ยวซ้ายไปตามถนนบำรุงชู ถึงถนนขวัญเมือง ๑ ไปตามถนนขวัญเมือง ๑ ถึงสามแยกถนนขวัญเมือง ๑ กับถนนขวัญเมือง เลี้ยวซ้ายไปตามถนนขวัญเมือง ถึงสามแยก ตรงไปตามถนนเทศบาล ถึงสามแยกตัดกับถนนสิโรรส เลี้ยวซ้ายไปตามถนนสิโรรส ถึงสะพานสะเตงข้างเรือนจำกลางยะลา เลี้ยวขวาไปตามแนวเส้นแบ่งเขตกึ่งกลางแม่น้ำปัตตานี ระหว่างเทศบาลนครยะลา กับเทศบาลตำบลท่าสาป จนถึงสะพานทางหลวงแผ่นดินหมายเลข ๔๑๐ เลี้ยวขวาไปตามถนนเทศบาล ๑ ถึงสี่แยกหน้าโรงพยาบาลยะลา เลี้ยวซ้ายไปตามถนนสิโรรส ถึงสามแยกหน้าศูนย์เยาวชน เลี้ยวขวาไปตามถนนสุขยางค์ ผ่านหอนาฬิกาไปตามถนนอาคารสงเคราะห์ ถึงแนวเขตเทศบาลนครยะลา กับเทศบาลเมืองสะเตงนอก เลี้ยวขวาไปตามแนวเขตเทศบาลนครยะลา กับเทศบาลเมืองสะเตงนอก ถึงบรรจบหลักเขตที่ ๕

มอ. กิม


ลำดับที่	อำเภอ	จำนวนสมาชิก ที่พึงจะมี ทั้งอำเภอ	จำนวนเขต เลือกตั้ง	เขตเลือกตั้งที่	ท้องที่ที่ประกอบเป็นเขตเลือกตั้ง
๑	เมืองยะลา	๑๐	๑๐	๔	<p>๑. เทศบาลนครยะลา เริ่มจากหลักเขตที่ ๕ แนวเขตเทศบาลนครยะลา กับเทศบาลเมืองสะเตงนอก ไปตามถนนสุขยางค์ ซอยเบอร์สี่ ถึงสามแยกเบอร์สี่ ไปตามถนน สุขยางค์ถึงสามแยกถนนสุขยางค์กับถนนเวฬุวัน เลี้ยวซ้ายไปตามถนนเวฬุวัน ถึงสามแยกถนน เวฬุวันกับถนนพระไพศาลประชานารถเลีย่วขวา ไปตามถนนพระไพศาลประชานารถถึงถนน บำรุงชู เลี้ยวซ้ายไปตามถนนบำรุงชูถึงถนน ขวัญเมือง ๑ ไปตามถนนขวัญเมือง ๑ ถึงสามแยก ถนนขวัญเมือง ๑ กับถนนขวัญเมือง เลี้ยวซ้าย ไปตามถนนขวัญเมืองถึงสามแยก ตรงไปตาม ถนนเทศบาล ถึงสามแยกตัดกับถนนสิโรรส เลี้ยวซ้ายไปตามถนนสิโรรสถึงสะพานสะเตง ข้างเรือนจำกลางยะลา เลี้ยวซ้ายไปตามแนว เส้นแบ่งเขตระหว่างเทศบาลนครยะลากับ เทศบาลเมืองสะเตงนอก จนถึงหลักเขตที่ ๗ จากหลักเขตที่ ๗ ไปตามแนวเส้นแบ่งเขต จนถึง หลักเขตที่ ๖ เลี้ยวซ้ายไปทางทิศตะวันออก ตามแนวเส้นแบ่งเขต เทศบาลนครยะลากับ เทศบาลเมืองสะเตงนอก ถึงหลักเขตที่ ๕</p> <p>๒. เทศบาลเมืองสะเตงนอก (เฉพาะหมู่ที่ ๑ หมู่ที่ ๒ หมู่ที่ ๕ หมู่ที่ ๘ และหมู่ที่ ๑๑)</p>
				๕	<p>เทศบาลเมืองสะเตงนอก (เฉพาะหมู่ที่ ๓ หมู่ที่ ๗ หมู่ที่ ๙ หมู่ที่ ๑๒ และหมู่ที่ ๑๓)</p>
				๖	<p>๑. เทศบาลเมืองสะเตงนอก (เฉพาะหมู่ที่ ๔ หมู่ที่ ๖ และหมู่ที่ ๑๐) ๒. ตำบลบุดี (ยกเว้น หมู่ที่ ๗)</p>
				๗	<p>๑. ตำบลบุดี (เฉพาะ หมู่ที่ ๗) ๒. ตำบลบันนังสาเรง ๓. ตำบลเปาะเส็ง ๔. ตำบลหน้าถ้ำ (เฉพาะหมู่ที่ ๒ และหมู่ที่ ๓)</p>

๓๓๐. 

ลำดับที่	อำเภอ	จำนวนสมาชิก ที่พึงจะมี ทั้งอำเภอ	จำนวนเขต เลือกตั้ง	เขตเลือกตั้งที่	ท้องที่ที่ประกอบเป็นเขตเลือกตั้ง
๑	เมืองยะลา	๑๐	๑๐	๘	๑. ตำบลยะลา ๒. ตำบลลิติก ๓. ตำบลลำพะยา ๔. ตำบลหน้าถ้ำ (เฉพาะหมู่ที่ ๑ และหมู่ที่ ๔)
				๙	๑. ตำบลลำใหม่ ๒. เทศบาลตำบลลำใหม่ ๓. ตำบลพร่อน ๔. ตำบลท่าสาป (ยกเว้น หมู่ที่ ๓ และหมู่ที่ ๔)
				๑๐	๑. ตำบลท่าสาป (เฉพาะ หมู่ที่ ๓ และหมู่ที่ ๔) ๒. ตำบลยุโป ๓. ตำบลตาเซะ
๒	รามัน	๕	๕	๑	๑. ตำบลกอตตือรีสะ (ยกเว้นหมู่ที่ ๔ และหมู่ที่ ๕) ๒. ตำบลบาลอ ๓. เทศบาลตำบลเมืองรามันห์ ๔. ตำบลกาเยอบอเกาะ
				๒	๑. ตำบลท่าธง ๒. ตำบลอาซ่อง ๓. ตำบลวังพญา (ยกเว้นหมู่ที่ ๑ และหมู่ที่ ๖) ๔. ตำบลกะรอก (เฉพาะหมู่ที่ ๕)
				๓	๑. ตำบลกะรอก (ยกเว้นหมู่ที่ ๕) ๒. ตำบลตะโล๊ะหะลอ ๓. ตำบลจะกวีะ
				๔	๑. ตำบลเนินงาม ๒. ตำบลกาลูปัง (เฉพาะหมู่ที่ ๑ และหมู่ที่ ๓) ๓. ตำบลยะต๊ะ (เฉพาะหมู่ที่ ๑ และหมู่ที่ ๓) ๔. ตำบลบาโงย ๕. ตำบลวังพญา (เฉพาะหมู่ที่ ๑ และหมู่ที่ ๖) ๖. ตำบลกอตตือรีสะ (เฉพาะหมู่ที่ ๔ และหมู่ที่ ๕)
				๕	๑. ตำบลป้อมมิ่ง ๒. เทศบาลตำบลโกตาบารู ๓. ตำบลกาลอ ๔. ตำบลยะต๊ะ (ยกเว้นหมู่ที่ ๑ และหมู่ที่ ๓) ๕. ตำบลกาลูปัง (ยกเว้นหมู่ที่ ๑ และหมู่ที่ ๓)

110. 11

ลำดับที่	อำเภอ	จำนวนสมาชิก ที่พึงจะมี ทั้งอำเภอ	จำนวนเขต เลือกตั้ง	เขตเลือกตั้งที่	ท้องที่ที่ประกอบเป็นเขตเลือกตั้ง
๓	ยะหา	๔	๔	๑	๑. ตำบลบาโงยซิแน ๒. ตำบลละแอ ๓. ตำบลยะหา (เฉพาะหมู่ที่ ๑ และหมู่ที่ ๓)
				๒	๑. ตำบลยะหา (ยกเว้นหมู่ที่ ๑ และหมู่ที่ ๓) ๒. เทศบาลตำบลยะหา ๓. ตำบลตาศี ๔. ตำบลगतอง (เฉพาะหมู่ที่ ๒ และหมู่ที่ ๖)
				๓	๑. ตำบลบาโร๊ะ (ยกเว้น หมู่ที่ ๖ และหมู่ที่ ๗) ๒. ตำบลगतอง (ยกเว้นหมู่ที่ ๒ และ หมู่ที่ ๖)
				๔	๑. ตำบลปะแต ๒. ตำบลบาโร๊ะ (เฉพาะหมู่ที่ ๖ และหมู่ที่ ๗)
๔	บันนังสตา	๔	๔	๑	๑. ตำบลถ้ำทะเล ๒. ตำบลบันนังสตา (ยกเว้นหมู่ที่ ๑ หมู่ที่ ๔ หมู่ที่ ๗ หมู่ที่ ๑๐ และหมู่ที่ ๑๑)
				๒	๑. ตำบลบันนังสตา (เฉพาะหมู่ที่ ๑ หมู่ที่ ๔ หมู่ที่ ๗ หมู่ที่ ๑๐ และหมู่ที่ ๑๑) ๒. ตำบลตลิ่งชัน (เฉพาะหมู่ที่ ๑ หมู่ที่ ๓ หมู่ที่ ๔ หมู่ที่ ๑๑ และหมู่ที่ ๑๒) ๓. เทศบาลตำบลบันนังสตา
				๓	๑. ตำบลบาเจาะ ๒. เทศบาลตำบลเขื่อนบางลาง ๓. ตำบลตลิ่งชัน (เฉพาะหมู่ที่ ๕ หมู่ที่ ๗ และหมู่ที่ ๑๐)
				๔	๑. ตำบลตานะปูเต๊ะ ๒. ตำบลตลิ่งชัน (เฉพาะหมู่ที่ ๒ หมู่ที่ ๖ หมู่ที่ ๘ หมู่ที่ ๙ และหมู่ที่ ๑๓)
๕	เบตง	๓	๓	๑	๑. เทศบาลเมืองเบตง ประกอบด้วย -ชุมชนกาแป๊ะ กม.๒ -ชุมชนกาแป๊ะ กม.๓ -ชุมชนจาเราะกา -ชุมชนกาแป๊ะกอตอใน -ชุมชนกือตัง

๒๐๑๐. 

ลำดับที่	อำเภอ	จำนวนสมาชิก ที่พึงจะมี ทั้งอำเภอ	จำนวนเขต เลือกตั้ง	เขตเลือกตั้งที่	ท้องที่ที่ประกอบเป็นเขตเลือกตั้ง
๕	เบตง	๓	๓	๑	<ul style="list-style-type: none"> -ชุมชนกาแป๊ะกอตนอก -ชุมชนบุญเกิดตักโกร -ชุมชนกองร้อย ตชด.ที่๔๔๕ -ชุมชนฮางุส -ชุมชนตันท์วีระ -ชุมชนมัศยิดกลาง -ชุมชนศาลาประชาคมเทศบาล -ชุมชนคงคาสามัคคี -ชุมชนเบตงฮูลู -ชุมชนกุนงจอนง -ชุมชนวีระพันธ์ -ชุมชนพัฒนา -ชุมชนสวนผัก -ชุมชนรัตนกิจ -ชุมชนกาแป๊ะฮูลู -ชุมชนกาแป๊ะ กม.๕ -ชุมชนร่วมใจพัฒนา
				๒	๑. เทศบาลเมืองเบตง ประกอบด้วย <ul style="list-style-type: none"> -ชุมชนหลังศาลจังหวัดเบตง -ชุมชนตลาดสดเทศบาล -ชุมชนคชฤทธิ์ -ชุมชนสโมสร -ชุมชนแกรนด์วิลล่า -ชุมชนเพลินจิต ๒. ตำบลยะรม ๓. ตำบลธารน้ำทิพย์
				๓	๑. ตำบลตาเนาะแมเราะ ๒. ตำบลอัยเยอร์เวง
๖	กรงปินัง	๒	๒	๑	๑. ตำบลกรงปินัง ๒. ตำบลสะเอะ (เฉพาะหมู่ที่ ๓ หมู่ที่ ๔ และหมู่ที่ ๖)
				๒	๑. ตำบลสะเอะ(ยกเว้นหมู่ที่ ๓ หมู่ที่ ๔ และหมู่ที่ ๖) ๒. ตำบลห้วยกระทิง ๓. ตำบลบุโอง



ลำดับที่	อำเภอ	จำนวนสมาชิกที่ พึงจะมีทั้ง อำเภอ (คน)	จำนวน เขต เลือกตั้ง	เขตเลือกตั้ง ที่	ท้องที่ที่ประกอบเป็นเขตเลือกตั้ง
๗	ธาร์โต	๑	๑	-	ทุกตำบลในเขตพื้นที่อำเภอ
๘	กาบัง	๑	๑	-	ทุกตำบลในเขตพื้นที่อำเภอ

ประกาศ ณ วันที่ ๓๐ สิงหาคม พ.ศ. ๒๕๖๗

ร้อยตำรวจเอก



(สมนึก กุลมณี)

ผู้อำนวยการการเลือกตั้งประจำจังหวัดยะลา

หมายเหตุ ปิดประกาศเพื่อให้ประชาชนแสดงความคิดเห็นและข้อเสนอแนะ เฉพาะกรณีที่มีการเปลี่ยนแปลงเขตเลือกตั้งสมาชิกสภาองค์การบริหารส่วนจังหวัดยะลา อำเภอเมืองยะลา และอำเภอยะหา

การคำนวณผลต่างจำนวนราษฎรของเขตเลือกตั้ง

อำเภอ เมืองยะลา

๑. อำเภอ เมืองยะลา มีจำนวนราษฎร ๑๗๕,๐๒๑ คน แบ่งเขตออกเป็น ๑๐ เขตเลือกตั้ง
ค่าเฉลี่ยจำนวนราษฎรต่อ ๑ เขตเลือกตั้ง (A) เท่ากับ $\frac{๑๗๕,๐๒๑}{๑๐} = ๑๗,๕๐๒$ คน

๒. คำนวณหาค่าร้อยละของผลต่างจำนวนราษฎร (C) เท่ากับ $\frac{\text{ผลต่างจำนวนราษฎร}}{\text{ค่าเฉลี่ยจำนวนราษฎรต่อเขตเลือกตั้ง (A)}} \times ๑๐๐$

รูปแบบที่ ๑

เขต	จำนวนราษฎร	ผลต่างจำนวนราษฎรเปรียบเทียบกับค่าเฉลี่ย (B)	คิดเป็นร้อยละ (C) %
๑	๑๗,๔๐๒	- ๑๐๐	- ๐.๕๗
๒	๑๗,๔๑๙	- ๘๓	- ๐.๔๗
๓	๑๗,๕๖๗	+ ๖๕	+ ๐.๓๗
๔	๑๗,๗๘๘	+ ๒๘๖	+ ๑.๖๓
๕	๑๗,๕๖๙	+ ๖๗	+ ๐.๓๘
๖	๑๘,๔๗๘	+ ๙๗๖	+ ๕.๕๘
๗	๑๗,๐๗๗	- ๔๒๕	- ๒.๔๓
๘	๑๖,๙๓๕	- ๕๖๗	- ๓.๒๔
๙	๑๗,๕๐๙	+ ๗	- ๐.๐๔
๑๐	๑๗,๒๗๗	- ๒๒๕	- ๑.๒๙

๓. ผลต่างของจำนวนราษฎรของเขตเลือกตั้ง

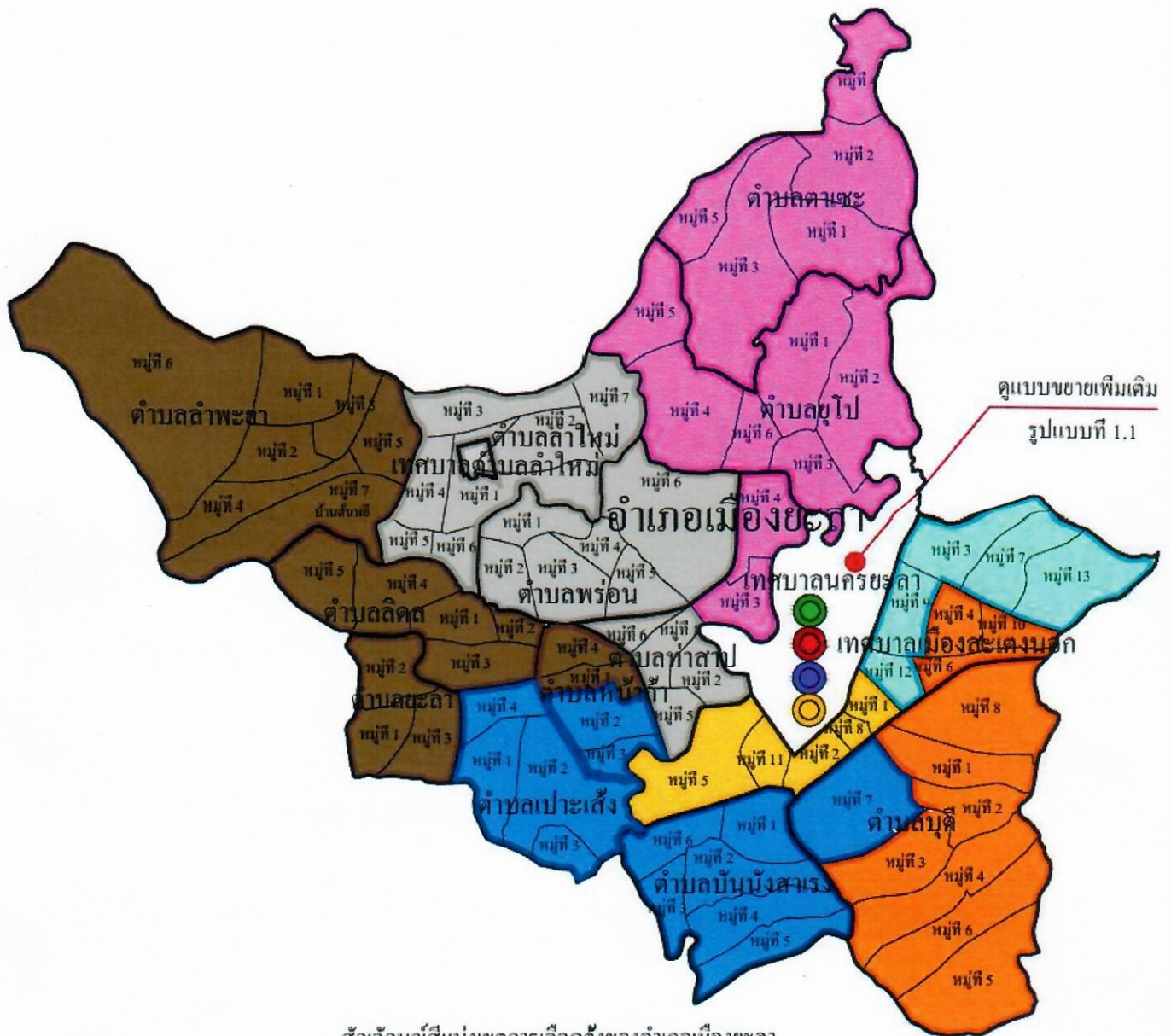
เขตเลือกตั้งมากที่สุด เขต ๖ มากกว่าค่าเฉลี่ย ร้อยละ + ๕.๕๘

เขตเลือกตั้งน้อยที่สุด เขต ๘ น้อยกว่าค่าเฉลี่ย ร้อยละ - ๓.๒๔

ผลต่างจำนวนราษฎรของเขตเลือกตั้งที่ ๖ และเขตเลือกตั้งที่ ๘ เท่ากับร้อยละ ๘.๘๒

ผลต่างของจำนวนราษฎรระหว่างเขตเลือกตั้งตามร่างการแบ่งเขตเลือกตั้งฉบับที่ ๑ ของอำเภอเมืองยะลา ไม่เกินร้อยละ ๑๐ ของอัตราค่าเฉลี่ยของราษฎรเขตหนึ่ง

แผนที่แสดงการแบ่งเขตเลือกตั้ง
องค์การบริหารส่วนจังหวัดยะลา อำเภอเมืองยะลา
จังหวัดยะลา
รูปแบบที่ 1



สัญลักษณ์สีแบ่งเขตการเลือกตั้งของอำเภอเมืองยะลา

- เขตการเลือกตั้ง 1 (ดูแบบขยายรูปแบบที่ 1.1)
- เขตการเลือกตั้ง 2 (ดูแบบขยายรูปแบบที่ 1.1)
- เขตการเลือกตั้ง 3 (ดูแบบขยายรูปแบบที่ 1.1)
- เขตการเลือกตั้ง 4
- 4.1 เทศบาลเมืองสะเตงนอก
- 4.2 เทศบาลนครยะลา (ดูแบบขยายรูปแบบที่ 1.1)
- ***หมายเหตุ
- ดูแบบขยายเพิ่มเติม รูปแบบที่ 1.1 (ส่วนขยายเขตเทศบาลนครยะลา)

- เขตการเลือกตั้ง 5
- เขตการเลือกตั้ง 6
- เขตการเลือกตั้ง 7
- เขตการเลือกตั้ง 8
- เขตการเลือกตั้ง 9
- เขตการเลือกตั้ง 10

ผอ. กษ

แผนที่แสดงการแบ่งเขตเลือกตั้ง
องค์การบริหารส่วนจังหวัดยะลา อำเภอเมืองยะลา
จังหวัดยะลา

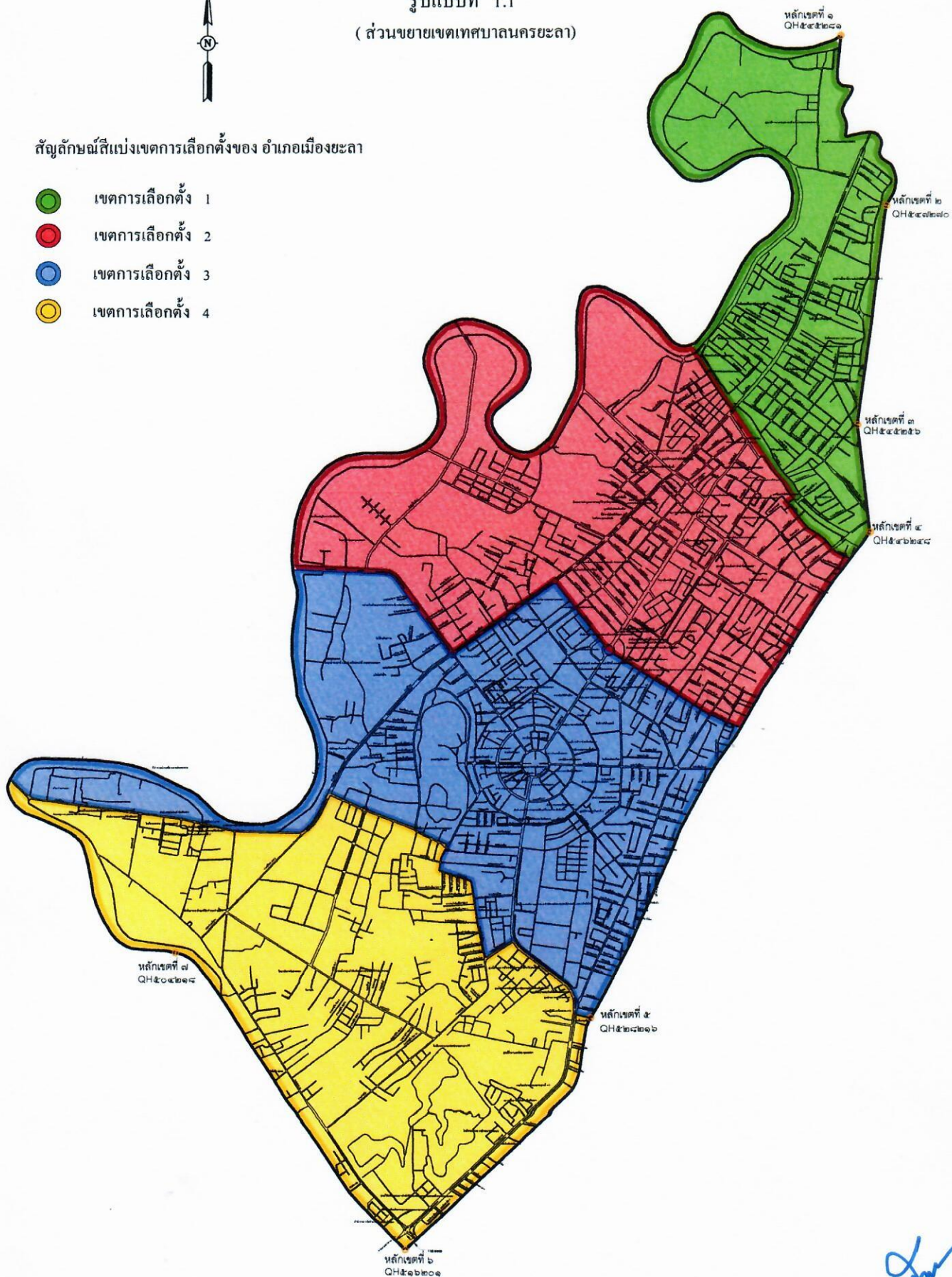
รูปแบบที่ 1.1

(ส่วนขยายเขตเทศบาลนครยะลา)



สัญลักษณ์สีแบ่งเขตการเลือกตั้งของ อำเภอเมืองยะลา

-  เขตการเลือกตั้ง 1
-  เขตการเลือกตั้ง 2
-  เขตการเลือกตั้ง 3
-  เขตการเลือกตั้ง 4



Handwritten signature in blue ink.

การคำนวณผลต่างจำนวนราษฎรของเขตเลือกตั้ง

อำเภอ ยะหา

๑. อำเภอ ยะหา มีจำนวนราษฎร ๖๕,๕๗๑ คน แบ่งเขตออกเป็น ๔ เขตเลือกตั้ง

ค่าเฉลี่ยจำนวนราษฎรต่อ ๑ เขตเลือกตั้ง (A) เท่ากับ $\frac{๖๕,๕๗๑}{๔} = ๑๖,๓๙๓$ คน

๔

๒. คำนวณหาค่าร้อยละของผลต่างจำนวนราษฎร (C) เท่ากับ $\frac{\text{ผลต่างจำนวนราษฎร}}{\text{ค่าเฉลี่ยจำนวนราษฎรต่อเขตเลือกตั้ง (A)}} \times ๑๐๐$

รูปแบบที่ ๑

เขต	จำนวนราษฎร	ผลต่างจำนวนราษฎรเปรียบเทียบกับค่าเฉลี่ย (B)	คิดเป็นร้อยละ (C) %
๑	๑๖,๒๒๕	- ๑๖๘	- ๑.๐๒
๒	๑๗,๐๐๘	+๖๑๕	+ ๓.๗๕
๓	๑๕,๘๙๑	- ๕๐๒	- ๓.๐๖
๔	๑๖,๔๔๗	+ ๕๔	+ ๐.๓๓

ผลต่างของจำนวนราษฎรของเขตเลือกตั้ง

เขตเลือกตั้งมากที่สุด เขต ๒ มากกว่าค่าเฉลี่ย ร้อยละ + ๓.๗๕

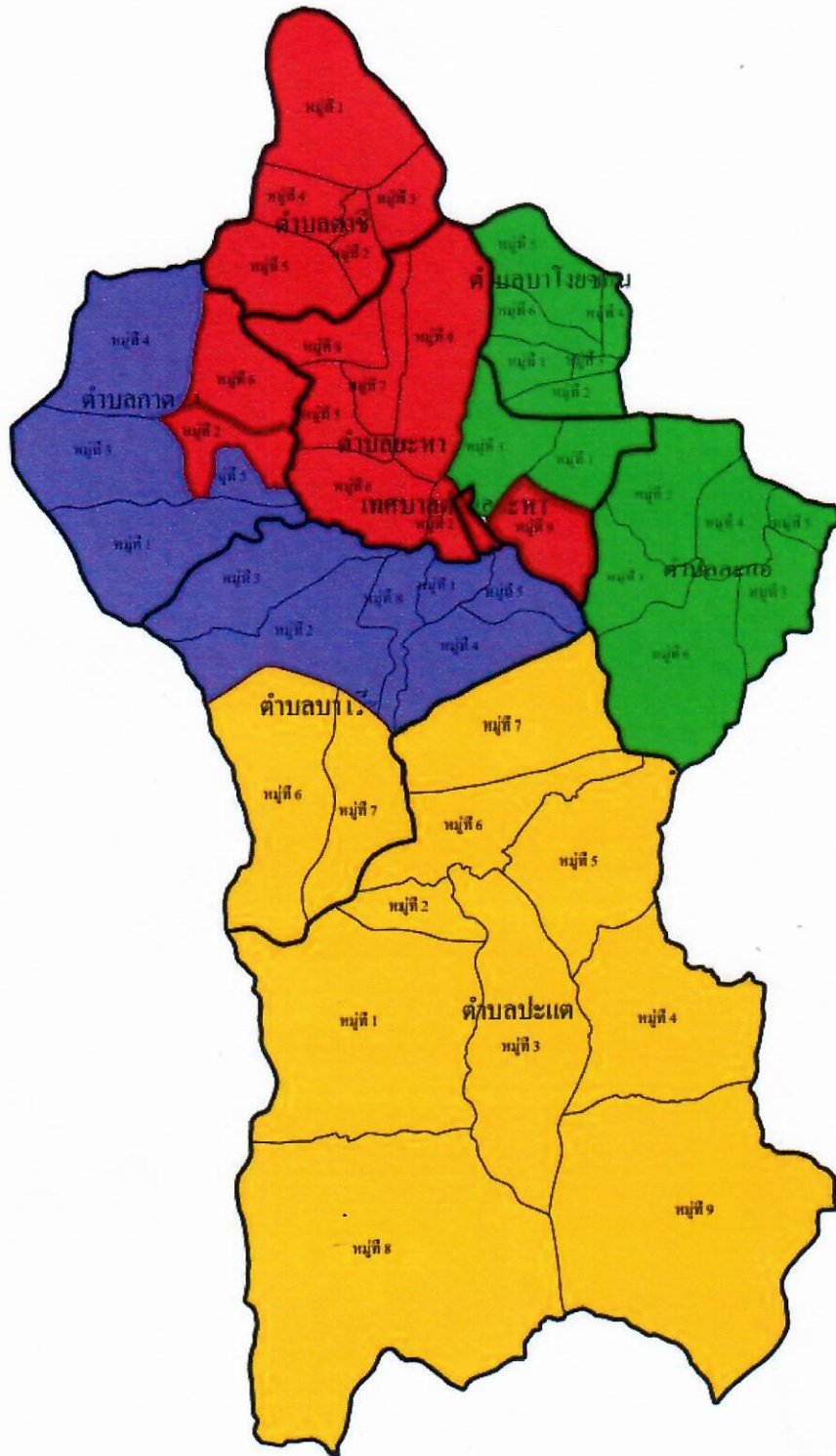
เขตเลือกตั้งน้อยที่สุด เขต ๓ น้อยกว่าค่าเฉลี่ย ร้อยละ - ๓.๐๖

ผลต่างจำนวนราษฎรของเขตเลือกตั้งที่ ๒ และเขตเลือกตั้งที่ ๓ เท่ากับร้อยละ ๖.๘๑

ดังนั้น ผลต่างของจำนวนราษฎรระหว่างเขตเลือกตั้งจึงไม่เกินร้อยละ ๑๐

ของอัตราค่าเฉลี่ยของราษฎรเขตหนึ่ง

แผนที่แสดงการแบ่งเขตเลือกตั้ง
องค์การบริหารส่วนจังหวัดยะลา อำเภอยะหา
จังหวัดยะลา
รูปแบบที่ 1



สัญลักษณ์สีแบ่งเขตการเลือกตั้งของอำเภอยะหา

- เขตการเลือกตั้ง 1
- เขตการเลือกตั้ง 2
- เขตการเลือกตั้ง 3
- เขตการเลือกตั้ง 4

Handwritten signature in blue ink.

การแบ่งเขตการเลือกตั้งสมาชิกสภาองค์การบริหารส่วนจังหวัดยะลา

.....

รูปแบบที่ ๒

ลำดับที่	อำเภอ	จำนวนสมาชิก ที่พึงจะมี ทั้งอำเภอ	จำนวนเขต เลือกตั้ง	เขตเลือกตั้งที่	ท้องที่ที่ประกอบเป็นเขตเลือกตั้ง
๑	เมืองยะลา	๑๐	๑๐	๑	เทศบาลนครยะลา เริ่มจากหลักเขตที่ ๑ ไปทางทิศตะวันออกเฉียงใต้ ตามแนวเขตเทศบาลนครยะลากับอำเภอยะรัง จังหวัดปัตตานี ผ่านถนนลิโรรส จนถึงหลักเขตที่ ๒ จากหลักเขตที่ ๒ ไปตามแนวเส้นแบ่งเขต เทศบาลนครยะลากับเทศบาลเมืองสะเตงนอก ไปทางทิศใต้จนถึงหลักเขตที่ ๓ จากหลักเขตที่ ๓ ไปทางทิศใต้ตามแนวเขตเทศบาลนครยะลา จนถึงหลักเขตที่ ๔ จากหลักเขตที่ ๔ ไปตามแนวเขต เทศบาลนครยะลา กับเทศบาลเมืองสะเตงนอก ถึงถนนธนวิถี ๕ เลี้ยวขวาไปตามถนนธนวิถี ๕ ถึงสามแยกถนนธนวิถี ๕ กับถนน ๕ ธันวาคม เลี้ยวขวา ไปตามถนน ๕ ธันวาคม ถึงทางรถไฟ ไปตามทาง รถไฟไปทิศตะวันตกเฉียงเหนือตามแนวแบ่งเขต เทศบาลนครยะลาเขตเลือกตั้งที่ ๑ กับเขต เลือกตั้งที่ ๒ จนถึงสะพานรถไฟข้ามแม่น้ำ ปัตตานี จากสะพานรถไฟข้ามแม่น้ำปัตตานี ไปทางทิศตะวันออกเฉียงเหนือ ตามแนวเส้น แบ่งเขตกึ่งกลางแม่น้ำปัตตานีระหว่างเขต เทศบาลนครยะลากับเทศบาลตำบลยุโป อำเภอ เมืองยะลา จนถึงหลักเขตที่ ๑
				๒	เทศบาลนครยะลา เริ่มจากถนนธนวิถี ๕ ติดกับแนวเขตเทศบาลนคร ยะลากับเทศบาลเมืองสะเตงนอก ไปตามถนน ธนวิถี ๕ ถึงสามแยกถนนธนวิถี ๕ กับถนน ๕ ธันวาคม เลี้ยวขวาไปตามถนน ๕ ธันวาคม ถึงทางรถไฟ ไปตามทางรถไฟ ไปทิศตะวันตกเฉียงเหนือตาม แนวแบ่งเขตเทศบาลนครยะลา เขตเลือกตั้งที่ ๑ กับเขตเลือกตั้งที่ ๒ จนถึงสะพานรถไฟข้ามแม่น้ำ ปัตตานี จากสะพานรถไฟข้ามแม่น้ำปัตตานีไป ทางทิศตะวันตกเฉียงเหนือ ตามแนวเส้นแบ่งเขต กึ่งกลางแม่น้ำปัตตานีระหว่างเขตเทศบาลนครยะลา

นอ. กุ

ลำดับที่	อำเภอ	จำนวนสมาชิก ที่พึงจะมี ทั้งอำเภอ	จำนวนเขต เลือกตั้ง	เขตเลือกตั้งที่	ท้องที่ที่ประกอบเป็นเขตเลือกตั้ง
๑	เมืองยะลา	๑๐	๑๐	๒	กับเทศบาลตำบลยุโป อำเภอเมืองยะลาไปถึงสะพานทางหลวงแผ่นดินหมายเลข ๔๑๐ เลี้ยวซ้ายไปตามถนนเทศบาล ๑ ถึงสี่แยกหน้าโรงพยาบาลสิโรรส เลี้ยวซ้ายไปตามถนนสิโรรส ถึงสามแยกถนนสิโรรส กับถนนสุขยางค์ เลี้ยวขวาไปตามถนนสุขยางค์ถึงหอนาฬิกา ตรงไปตามถนนอาคารสงเคราะห์ ถึงแนวเขตเทศบาลนครยะลา กับเทศบาลเมืองสะเตงนอก เลี้ยวซ้ายไปตามแนวเขตเทศบาลนครยะลา กับเทศบาลเมืองสะเตงนอก จนถึงถนนธนวิถี ๕
				๓	เทศบาลนครยะลา เริ่มจากหลักเขตที่ ๕ แนวเขตเทศบาลนครยะลา กับเทศบาลเมืองสะเตงนอก ไปตามถนนสุขยางค์ ซอยเบอร์เลี้ยง ถึงสามแยกเบอร์เลี้ยง ไปตามถนนสุขยางค์ ถึงสามแยกถนนสุขยางค์ กับถนนเวฬุวัน เลี้ยวซ้ายไปตามถนนเวฬุวัน ถึงสามแยกถนนเวฬุวันกับถนนพระไพศาลประชานารถ เลี้ยวขวาไปตามถนนพระไพศาลประชานารถ ถึงถนนบำรุงชู เลี้ยวซ้ายไปตามถนนบำรุงชู ถึงถนนขวัญเมือง ๑ ไปตามถนนขวัญเมือง ๑ ถึงสามแยกถนนขวัญเมือง ๑ กับถนนขวัญเมือง เลี้ยวซ้ายไปตามถนนขวัญเมือง ถึงสามแยก ตรงไปตามถนนเทศบาล ถึงสามแยกตัดกับถนนสิโรรส เลี้ยวซ้ายไปตามถนนสิโรรส ถึงสะพานสะเตงข้างเรือนจำกลางยะลา เลี้ยวขวาไปตามแนวเส้นแบ่งเขตกึ่งกลางแม่น้ำปัตตานี ระหว่างเทศบาลนครยะลา กับเทศบาลตำบลท่าสาป จนถึงสะพานทางหลวงแผ่นดินหมายเลข ๔๑๐ เลี้ยวขวาไปตามถนนเทศบาล ๑ ถึงสี่แยกหน้าโรงพยาบาลยะลา เลี้ยวซ้ายไปตามถนนสิโรรส ถึงสามแยกหน้าศูนย์เยาวชน เลี้ยวขวาไปตามถนนสุขยางค์ ผ่านหอนาฬิกาไปตามถนนอาคารสงเคราะห์ ถึงแนวเขตเทศบาลนครยะลา กับเทศบาลเมืองสะเตงนอก เลี้ยวขวาไปตามแนวเขตเทศบาลนครยะลา กับเทศบาลเมืองสะเตงนอก ถึงบรรจบหลักเขตที่ ๕

๓๐๐. ๓๓

ลำดับที่	อำเภอ	จำนวนสมาชิก ที่พึงจะมี ทั้งอำเภอ	จำนวนเขต เลือกตั้ง	เขตเลือกตั้งที่	ท้องที่ที่ประกอบเป็นเขตเลือกตั้ง
๑	เมืองยะลา	๑๐	๑๐	๔	<p>๑. เทศบาลนครยะลา</p> <p>เริ่มจากหลักเขตที่ ๕ แนวเขตเทศบาลนครยะลา กับเทศบาลเมืองสะเตงนอก ไปตามถนนสุขยางค์ ซอยเบอร์สี่ถึงสามแยกเบอร์สี่ ไปตามถนนสุขยางค์ถึงสามแยกถนนสุขยางค์กับถนนเวฬุวัน เลี้ยวซ้ายไปตามถนนเวฬุวัน ถึงสามแยกถนนเวฬุวันกับถนนพระไพศาลประชานารถเลี้ยวขวา ไปตามถนนพระไพศาลประชานารถถึงถนนบำรุงชู เลี้ยวซ้ายไปตามถนนบำรุงชูถึงถนนขวัญเมือง ๑ ไปตามถนนขวัญเมือง ๑ ถึงสามแยกถนนขวัญเมือง ๑ กับถนนขวัญเมือง เลี้ยวซ้ายไปตามถนนขวัญเมืองถึงสามแยก ตรงไปตามถนนเทศบาล ถึงสามแยกตัดกับถนนสีโรรส เลี้ยวซ้ายไปตามถนนสีโรรสถึงสะพานสะเตงข้างเรือนจำกลางยะลา เลี้ยวซ้ายไปตามแนวเส้นแบ่งเขตระหว่างเทศบาลนครยะลา กับเทศบาลเมืองสะเตงนอก จนถึงหลักเขตที่ ๗ จากหลักเขตที่ ๗ ไปตามแนวเส้นแบ่งเขต จนถึงหลักเขตที่ ๖ เลี้ยวซ้ายไปทางทิศตะวันออกตามแนวเส้นแบ่งเขต เทศบาลนครยะลา กับเทศบาลเมืองสะเตงนอก ถึงหลักเขตที่ ๕</p> <p>๒. เทศบาลเมืองสะเตงนอก (เฉพาะหมู่ที่ ๑ หมู่ที่ ๒ หมู่ที่ ๕ หมู่ที่ ๘ และหมู่ที่ ๑๑)</p>
				๕	<p>เทศบาลเมืองสะเตงนอก (เฉพาะหมู่ที่ ๓ หมู่ที่ ๗ หมู่ที่ ๙ หมู่ที่ ๑๒ และหมู่ที่ ๑๓)</p>
				๖	<p>๑. เทศบาลเมืองสะเตงนอก (เฉพาะหมู่ที่ ๔ หมู่ที่ ๖ และหมู่ที่ ๑๐)</p> <p>๒. ตำบลบุดี (ยกเว้น หมู่ที่ ๓ และหมู่ที่ ๗)</p>
				๗	<p>๑. ตำบลบุดี (เฉพาะ หมู่ที่ ๓ และหมู่ที่ ๗)</p> <p>๒. ตำบลบันนังสาเรง</p> <p>๓. ตำบลเปาะเส็ง</p> <p>๔. ตำบลหน้าถ้ำ (เฉพาะหมู่ที่ ๓)</p>

mo. pin

ลำดับที่	อำเภอ	จำนวนสมาชิก ที่พึงจะมี ทั้งอำเภอ	จำนวนเขต เลือกตั้ง	เขตเลือกตั้งที่	ท้องที่ที่ประกอบเป็นเขตเลือกตั้ง
๑	เมืองยะลา	๑๐	๑๐	๘	๑. ตำบลยะลา ๒. ตำบลลิติก ๓. ตำบลลำพะยา ๔. ตำบลหน้าถ้ำ (ยกเว้น หมู่ที่ ๓)
				๙	๑. ตำบลลำใหม่ ๒. เทศบาลตำบลลำใหม่ ๓. ตำบลพร่อน ๔. ตำบลท่าสาป (ยกเว้น หมู่ที่ ๓ และหมู่ที่ ๔)
				๑๐	๑. ตำบลท่าสาป (เฉพาะ หมู่ที่ ๓ และหมู่ที่ ๔) ๒. ตำบลยุโป ๓. ตำบลตาเซะ
๒	รามัน	๕	๕	๑	๑. ตำบลกอตอตีร์ (ยกเว้นหมู่ที่ ๔ และหมู่ที่ ๕) ๒. ตำบลบาลอ ๓. เทศบาลตำบลเมืองรามันท์ ๔. ตำบลกาเยอบอเกาะ
				๒	๑. ตำบลท่าธง ๒. ตำบลอาซ่อง ๓. ตำบลวังพญา (ยกเว้นหมู่ที่ ๑ และหมู่ที่ ๖) ๔. ตำบลกะรอ (เฉพาะหมู่ที่ ๕)
				๓	๑. ตำบลกะรอ (ยกเว้นหมู่ที่ ๕) ๒. ตำบลตะโล๊ะหะลอ ๓. ตำบลจะกวีระ
				๔	๑. ตำบลเนินงาม ๒. ตำบลกาลูปัง (เฉพาะหมู่ที่ ๑ และหมู่ที่ ๓) ๓. ตำบลยะดี๊ะ (เฉพาะหมู่ที่ ๑ และหมู่ที่ ๓) ๔. ตำบลบาโงย ๕. ตำบลวังพญา (เฉพาะหมู่ที่ ๑ และหมู่ที่ ๖) ๖. ตำบลกอตอตีร์ (เฉพาะหมู่ที่ ๔ และหมู่ที่ ๕)
				๕	๑. ตำบลป้อมม้ง ๒. เทศบาลตำบลโกตาบารู ๓. ตำบลกาลอ ๔. ตำบลยะดี๊ะ (ยกเว้นหมู่ที่ ๑ และหมู่ที่ ๓) ๕. ตำบลกาลูปัง (ยกเว้นหมู่ที่ ๑ และหมู่ที่ ๓)

Handwritten signature

ลำดับที่	อำเภอ	จำนวนสมาชิก ที่พึงจะมี ทั้งอำเภอ	จำนวนเขต เลือกตั้ง	เขตเลือกตั้งที่	ท้องที่ที่ประกอบเป็นเขตเลือกตั้ง
๓	ยะหา	๔	๔	๑	๑. ตำบลบาโงยซิแน ๒. ตำบลละแอ ๓. ตำบลยะหา (เฉพาะหมู่ที่ ๑ และหมู่ที่ ๓)
				๒	๑. ตำบลยะหา (ยกเว้นหมู่ที่ ๑ และหมู่ที่ ๓) ๒. เทศบาลตำบลยะหา ๓. ตำบลตาชี ๔. ตำบลกาตอง (เฉพาะหมู่ที่ ๕ และหมู่ที่ ๖)
				๓	๑. ตำบลบาโร๊ะ (ยกเว้น หมู่ที่ ๖ และหมู่ที่ ๗) ๒. ตำบลกาตอง (ยกเว้นหมู่ที่ ๕ และ หมู่ที่ ๖)
				๔	๑. ตำบลปะแต ๒. ตำบลบาโร๊ะ (เฉพาะหมู่ที่ ๖ และหมู่ที่ ๗)
๔	บันนังสตา	๔	๔	๑	๑. ตำบลถ้ำทะลุ ๒. ตำบลบันนังสตา (ยกเว้นหมู่ที่ ๑ หมู่ที่ ๔ หมู่ที่ ๗ หมู่ที่ ๑๐ และหมู่ที่ ๑๑)
				๒	๑. ตำบลบันนังสตา (เฉพาะหมู่ที่ ๑ หมู่ที่ ๔ หมู่ที่ ๗ หมู่ที่ ๑๐ และหมู่ที่ ๑๑) ๒. ตำบลตลิ่งชัน (เฉพาะหมู่ที่ ๑ หมู่ที่ ๓ หมู่ที่ ๔ หมู่ที่ ๑๑ และหมู่ที่ ๑๒) ๓. เทศบาลตำบลบันนังสตา
				๓	๑. ตำบลบาเจาะ ๒. เทศบาลตำบลเขื่อนบางลาง ๓. ตำบลตลิ่งชัน (เฉพาะหมู่ที่ ๕ หมู่ที่ ๗ และ หมู่ที่ ๑๐)
				๔	๑. ตำบลตานะปูเต๊ะ ๒. ตำบลตลิ่งชัน (เฉพาะหมู่ที่ ๒ หมู่ที่ ๖ หมู่ที่ ๘ หมู่ที่ ๙ และหมู่ที่ ๑๓)
๕	เบตง	๓	๓	๑	๑. เทศบาลเมืองเบตง ประกอบด้วย -ชุมชนกาแป๊ะ กม.๒ -ชุมชนกาแป๊ะ กม.๓ -ชุมชนจาเราะกา -ชุมชนกาแป๊ะกอตอโน -ชุมชนกือติง

มอ. ๒๕

ลำดับที่	อำเภอ	จำนวนสมาชิก ที่พึงจะมี ทั้งอำเภอ	จำนวนเขต เลือกตั้ง	เขตเลือกตั้งที่	ท้องที่ที่ประกอบเป็นเขตเลือกตั้ง
๕	เบตง	๓	๓	๑	-ชุมชนกาแป๊ะกอตนอก -ชุมชนบनुเก็ดตักโกร -ชุมชนกองร้อย ตชด.ที่๔๔๕ -ชุมชนฮางุส -ชุมชนตันจวีระ -ชุมชนมัสัยดกลาง -ชุมชนศาลาประชาคมเทศบาล -ชุมชนคงคาสามัคคี -ชุมชนเบตงฮูลู -ชุมชนกุนงจนอง -ชุมชนวีระพันธ์ -ชุมชนพัฒนา -ชุมชนสวนผัก -ชุมชนรัตนกิจ -ชุมชนกาแป๊ะฮูลู -ชุมชนกาแป๊ะ กม.๕ -ชุมชนร่วมใจพัฒนา
				๒	๑. เทศบาลเมืองเบตง ประกอบด้วย -ชุมชนหลังศาลจังหวัดเบตง -ชุมชนตลาดสดเทศบาล -ชุมชนคชฤทธิ์ -ชุมชนสโมสร -ชุมชนแกรนด์วิลล่า -ชุมชนเพลินจิต ๒. ตำบลยะรม ๓. ตำบลธารน้ำทิพย์
				๓	๑. ตำบลตานาะแมเราะ ๒. ตำบลอัยเยอร์เวง
๖	กรงปินัง	๒	๒	๑	๑. ตำบลกรงปินัง ๒. ตำบลสะเอะ (เฉพาะหมู่ที่ ๓ หมู่ที่ ๔ และหมู่ที่ ๖)
				๒	๑. ตำบลสะเอะ(ยกเว้นหมู่ที่ ๓ หมู่ที่ ๔ และหมู่ที่ ๖) ๒. ตำบลห้วยกระทิง ๓. ตำบลปูโรง

มบ. 

ลำดับที่	อำเภอ	จำนวนสมาชิกที่ พึงจะมีทั้ง อำเภอ (คน)	จำนวน เขต เลือกตั้ง	เขตเลือกตั้ง ที่	ท้องที่ที่ประกอบเป็นเขตเลือกตั้ง
๗	ธารโต	๑	๑	-	ทุกตำบลในเขตพื้นที่อำเภอ
๘	กาบัง	๑	๑	-	ทุกตำบลในเขตพื้นที่อำเภอ

ประกาศ ณ วันที่ ๓๐ สิงหาคม พ.ศ. ๒๕๖๗

ร้อยตำรวจเอก



(สมนึก กุลมณี)

ผู้อำนวยการการเลือกตั้งประจำจังหวัดยะลา

หมายเหตุ ปิดประกาศเพื่อให้ประชาชนแสดงความคิดเห็นและข้อเสนอแนะ เฉพาะกรณีที่มีการเปลี่ยนแปลง
เขตเลือกตั้งสมาชิกสภาองค์การบริหารส่วนจังหวัดยะลา อำเภอเมืองยะลา และอำเภอยะหา

การคำนวณผลต่างจำนวนราษฎรของเขตเลือกตั้ง

อำเภอ เมือง

๑. อำเภอ เมืองยะลา มีจำนวนราษฎร ๑๗๕,๐๕๓ คน แบ่งเขตออกเป็น ๑๐ เขตเลือกตั้ง
ค่าเฉลี่ยจำนวนราษฎรต่อ ๑ เขตเลือกตั้ง (A) เท่ากับ $\frac{๑๗๕,๐๕๓}{๑๐} = ๑๗,๕๐๕$ คน

๒. คำนวณหาค่าร้อยละของผลต่างจำนวนราษฎร (C) เท่ากับ $\frac{\text{ผลต่างจำนวนราษฎร}}{\text{ค่าเฉลี่ยจำนวนราษฎรต่อเขตเลือกตั้ง (A)}} \times ๑๐๐$

รูปแบบที่ ๒

เขต	จำนวนราษฎร	ผลต่างจำนวนราษฎรเปรียบเทียบกับค่าเฉลี่ย (B)	คิดเป็นร้อยละ (C) %
๑	๑๗,๔๐๒	- ๑๐๐	- ๐.๕๗
๒	๑๗,๔๑๙	- ๘๓	- ๐.๔๗
๓	๑๗,๕๖๗	+ ๖๕	+ ๐.๓๗
๔	๑๗,๗๘๘	+ ๒๘๖	+ ๑.๖๓
๕	๑๗,๕๖๙	+ ๖๗	+ ๐.๓๘
๖	๑๗,๔๕๖	- ๕๖	- ๐.๓๒
๗	๑๗,๓๕๕	- ๑๕๗	- ๐.๘๙
๘	๑๗,๖๗๙	+ ๑๗๗	+ ๑.๐๑
๙	๑๗,๕๐๙	+ ๗	+ ๐.๐๔
๑๐	๑๗,๒๗๗	- ๒๒๕	- ๑.๒๘

๓. ผลต่างของจำนวนราษฎรของเขตเลือกตั้ง

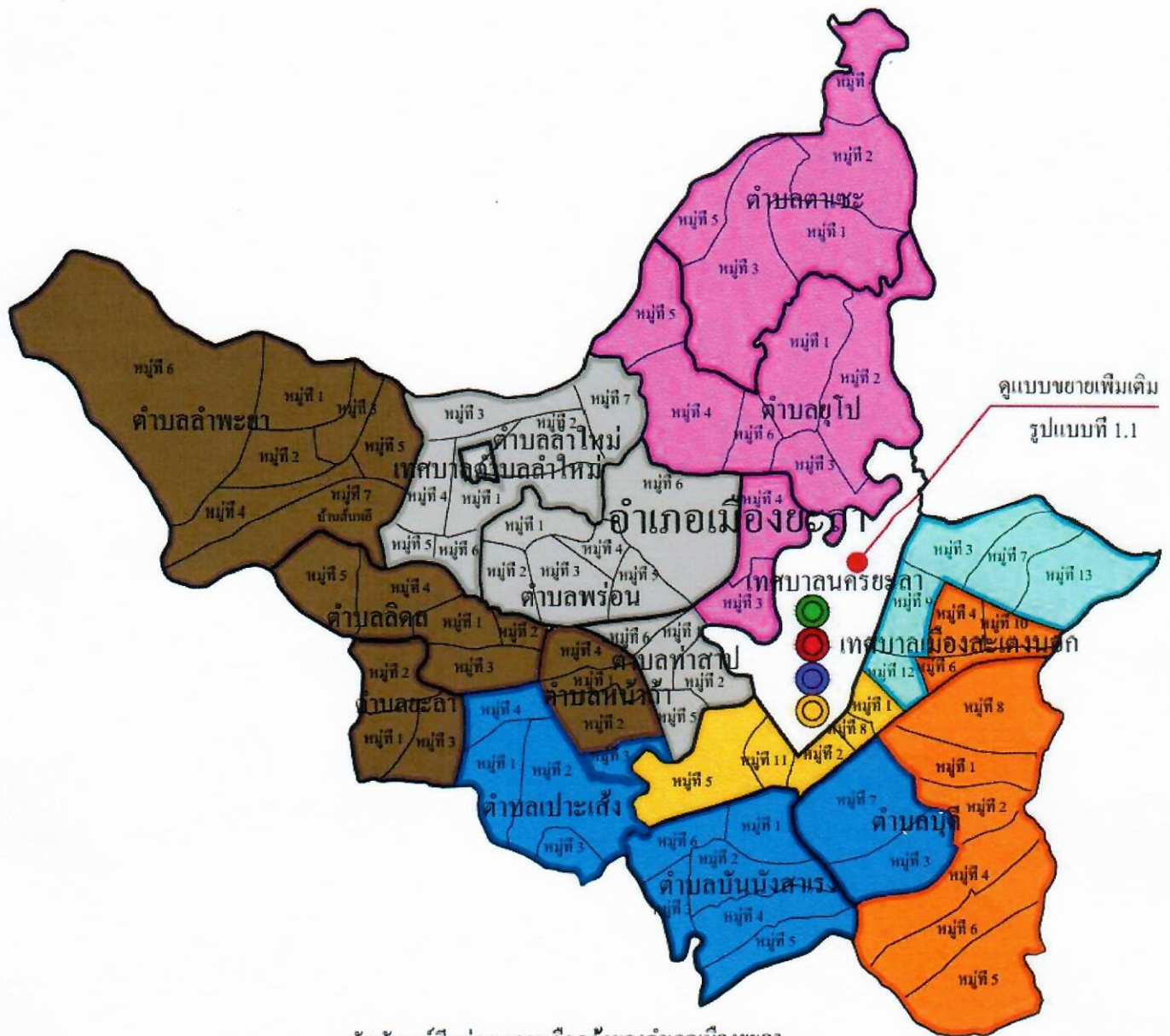
เขตเลือกตั้งมากที่สุด เขต ๔ มากกว่าค่าเฉลี่ย ร้อยละ + ๑.๖๓

เขตเลือกตั้งน้อยที่สุด เขต ๑๐ น้อยกว่าค่าเฉลี่ย ร้อยละ - ๑.๒๘

ผลต่างจำนวนราษฎรของเขตเลือกตั้งที่ ๔ และเขตเลือกตั้งที่ ๑๐ เท่ากับร้อยละ ๒.๙๒

ผลต่างของจำนวนราษฎรระหว่างเขตเลือกตั้งตามร่างการแบ่งเขตเลือกตั้งฉบับที่ ๒ ของอำเภอเมืองยะลา ไม่เกินร้อยละ ๑๐ ของอัตราค่าเฉลี่ยของราษฎรเขตหนึ่ง

แผนที่แสดงการแบ่งเขตเลือกตั้ง
องค์การบริหารส่วนจังหวัดยะลา อำเภอเมืองยะลา
จังหวัดยะลา
รูปแบบที่ 2



สัญลักษณ์สีแบ่งเขตการเลือกตั้งของอำเภอเมืองยะลา

- | | | |
|--|-------------------------|----------------------------|
| | เขตการเลือกตั้ง 1 | (ดูแบบขยายรูปแบบที่ 1.1) |
| | เขตการเลือกตั้ง 2 | (ดูแบบขยายรูปแบบที่ 1.1) |
| | เขตการเลือกตั้ง 3 | (ดูแบบขยายรูปแบบที่ 1.1) |
| | เขตการเลือกตั้ง 4 | |
| | 4.1 เทศบาลเมืองสะเตงนอก | |
| | 4.2 เทศบาลนครยะลา | (ดูแบบขยายรูปแบบที่ 1.1) |
| *** หมายถึง | | |
| ดูแบบขยายเพิ่มเติม รูปแบบที่ 1.1 (ส่วนขยายเขตเทศบาลนครยะลา) | | |

- | | |
|--|--------------------|
| | เขตการเลือกตั้ง 5 |
| | เขตการเลือกตั้ง 6 |
| | เขตการเลือกตั้ง 7 |
| | เขตการเลือกตั้ง 8 |
| | เขตการเลือกตั้ง 9 |
| | เขตการเลือกตั้ง 10 |

Handwritten signature

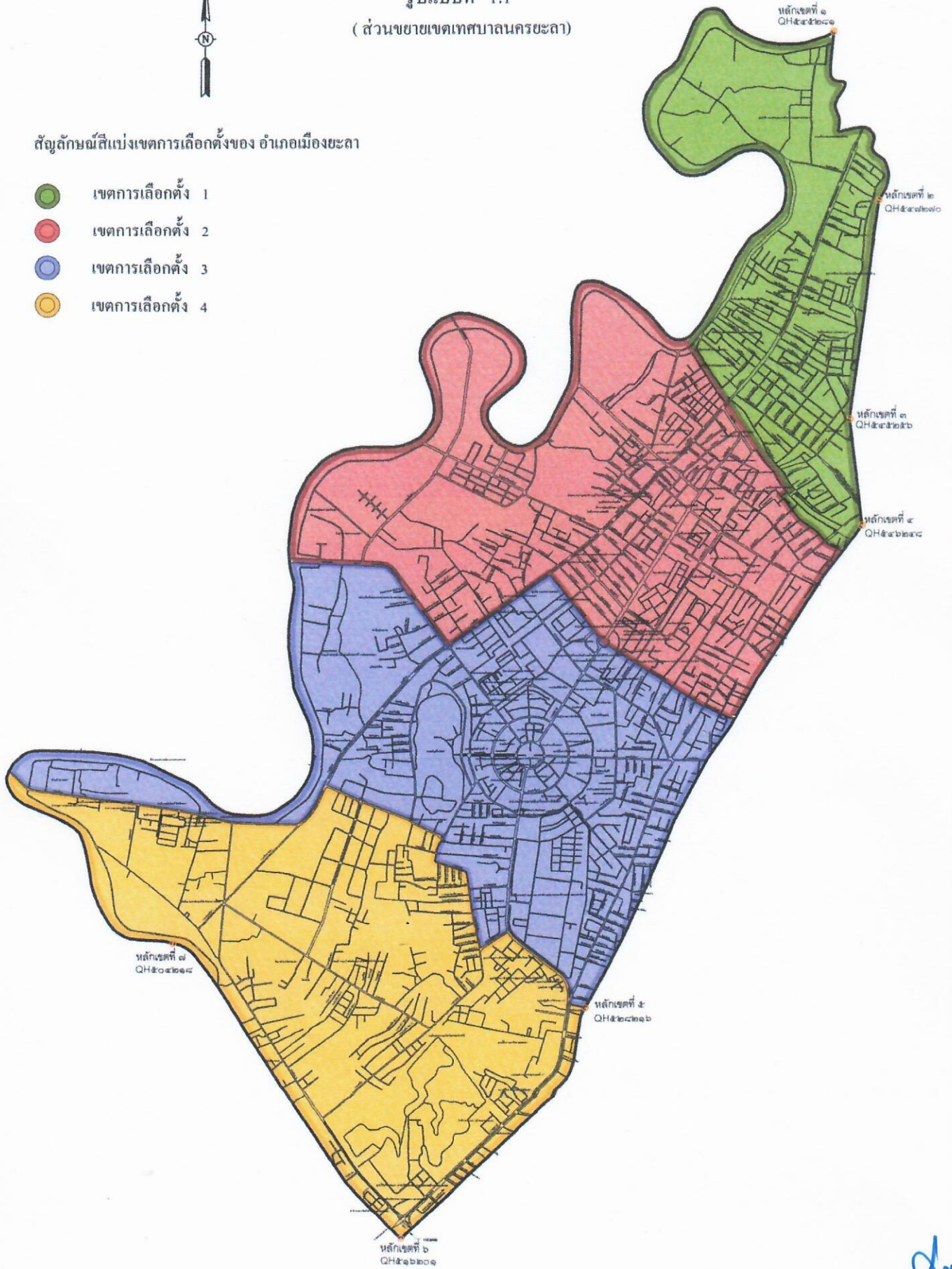
แผนที่แสดงการแบ่งเขตเลือกตั้ง
องค์การบริหารส่วนจังหวัดยะลา อำเภอเมืองยะลา
จังหวัดยะลา

รูปแบบที่ 1.1
(ส่วนขยายเขตเทศบาลนครยะลา)



สัญลักษณ์สีแบ่งเขตการเลือกตั้งของ อำเภอเมืองยะลา

-  เขตการเลือกตั้ง 1
-  เขตการเลือกตั้ง 2
-  เขตการเลือกตั้ง 3
-  เขตการเลือกตั้ง 4



Handwritten signature in blue ink.

การคำนวณผลต่างจำนวนราษฎรของเขตเลือกตั้ง

อำเภอ ยะหา

๑. อำเภอ ยะหา มีจำนวนราษฎร ๖๕,๕๗๑ คน แบ่งเขตออกเป็น ๔ เขตเลือกตั้ง
ค่าเฉลี่ยจำนวนราษฎรต่อ ๑ เขตเลือกตั้ง (A) เท่ากับ $\frac{๖๕,๕๗๑}{๔} = ๑๖,๓๙๓$ คน

๒. คำนวณหาค่าร้อยละของผลต่างจำนวนราษฎร (C) เท่ากับ $\frac{\text{ผลต่างจำนวนราษฎร}}{\text{ค่าเฉลี่ยจำนวนราษฎรต่อเขตเลือกตั้ง (A)}} \times ๑๐๐$

รูปแบบที่ ๒

เขต	จำนวนราษฎร	ผลต่างจำนวนราษฎรเปรียบเทียบกับค่าเฉลี่ย (B)	คิดเป็นร้อยละ (C) %
๑	๑๖,๒๒๕	- ๑๖๘	- ๑.๐๒
๒	๑๖,๗๔๕	+ ๓๕๒	+ ๒.๑๕
๓	๑๖,๑๕๔	- ๒๓๙	- ๑.๔๖
๔	๑๖,๔๔๗	+ ๕๔	+ ๐.๓๓

ผลต่างของจำนวนราษฎรของเขตเลือกตั้ง

เขตเลือกตั้งมากที่สุด เขต ๒ มากกว่าค่าเฉลี่ย ร้อยละ + ๒.๑๕

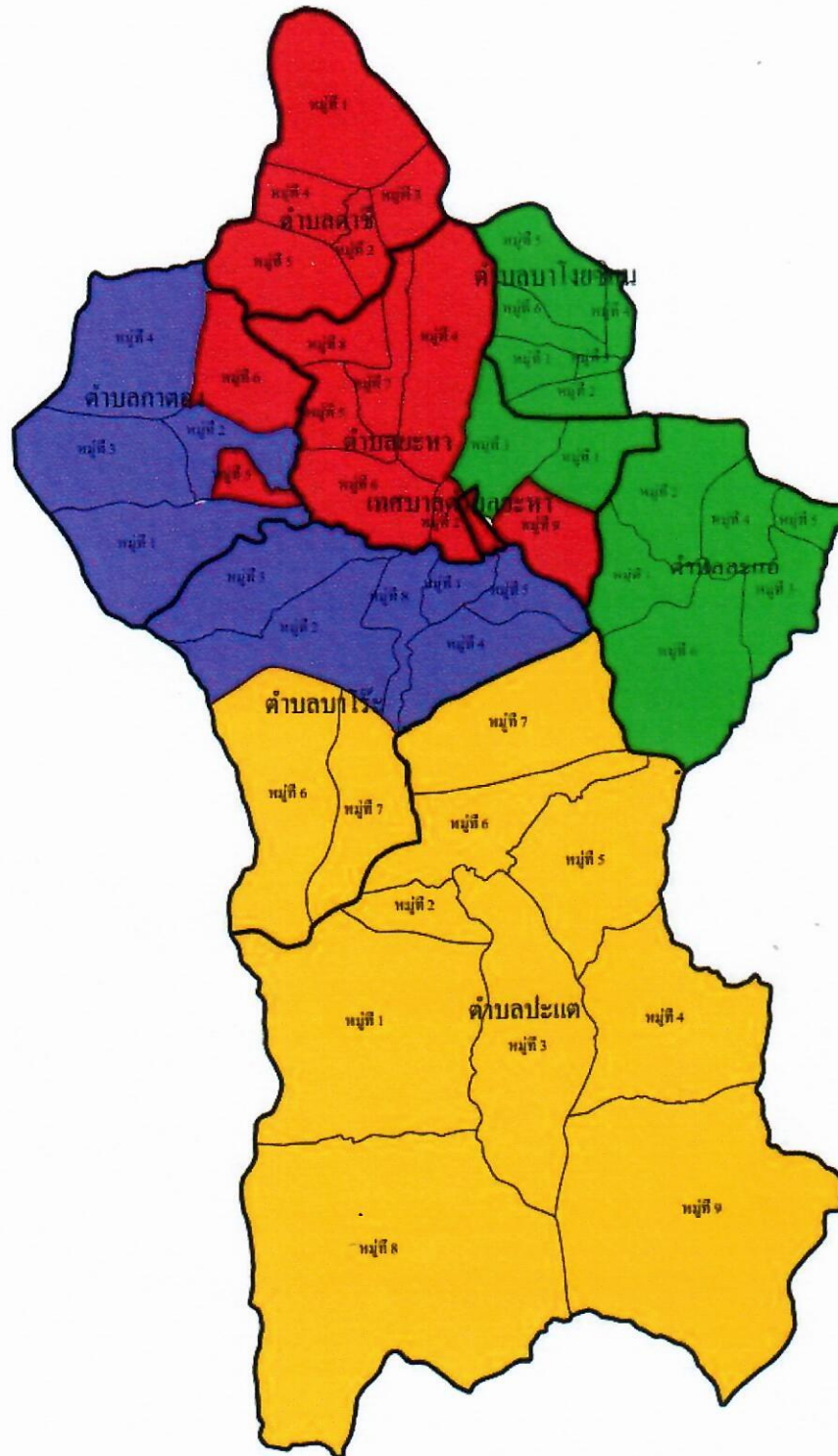
เขตเลือกตั้งน้อยที่สุด - เขต ๓ น้อยกว่าค่าเฉลี่ย ร้อยละ - ๑.๔๖

ผลต่างจำนวนราษฎรของเขตเลือกตั้งที่ ๒ และเขตเลือกตั้งที่ ๓ เท่ากับร้อยละ ๓.๖๑

ดังนั้น ผลต่างของจำนวนราษฎรระหว่างเขตเลือกตั้งจึงไม่เกินร้อยละ ๑๐

ของอัตราค่าเฉลี่ยของราษฎรเขตหนึ่ง

แผนที่แสดงการแบ่งเขตเลือกตั้ง
องค์การบริหารส่วนจังหวัดยะลา อำเภอยะหา
จังหวัดยะลา
รูปแบบที่ 2



สัญลักษณ์สีแบ่งเขตการเลือกตั้งของอำเภอยะหา

- เขตการเลือกตั้ง 1
- เขตการเลือกตั้ง 2
- เขตการเลือกตั้ง 3
- เขตการเลือกตั้ง 4

การแบ่งเขตการเลือกตั้งสมาชิกสภาองค์การบริหารส่วนจังหวัดยะลา

.....

รูปแบบที่ ๓

ลำดับที่	อำเภอ	จำนวนสมาชิก ที่พึงจะมี ทั้งอำเภอ	จำนวนเขต เลือกตั้ง	เขตเลือกตั้งที่	ท้องที่ที่ประกอบเป็นเขตเลือกตั้ง
๑	เมืองยะลา	๑๐	๑๐	๑	เทศบาลนครยะลา เริ่มจากหลักเขตที่ ๑ ไปทางทิศตะวันออกเฉียงใต้ ตามแนวเขตเทศบาลนครยะลากับอำเภอยะรัง จังหวัดปัตตานี ผ่านถนนสีโรรส จนถึงหลักเขตที่ ๒ จากหลักเขตที่ ๒ ไปตามแนวเส้นแบ่งเขต เทศบาลนครยะลากับเทศบาลเมืองสะเตงนอก ไปทางทิศใต้จนถึงหลักเขตที่ ๓ จากหลักเขตที่ ๓ ไปทางทิศใต้ตามแนวเขตเทศบาลนครยะลา จนถึงหลักเขตที่ ๔ จากหลักเขตที่ ๔ ไปตามแนวเขต เทศบาลนครยะลา กับเทศบาลเมืองสะเตงนอก ถึงถนนธนวิถี ๕ เลี้ยวขวาไปตามถนนธนวิถี ๕ ถึงสามแยกถนนธนวิถี ๕ กับถนน ๕ ธันวาคม เลี้ยวขวา ไปตามถนน ๕ ธันวาคม ถึงทางรถไฟ ไปตามทาง รถไฟไปทิศตะวันตกเฉียงเหนือตามแนวแบ่งเขต เทศบาลนครยะลาเขตเลือกตั้งที่ ๑ กับเขต เลือกตั้งที่ ๒ จนถึงสะพานรถไฟข้ามแม่น้ำ ปัตตานี จากสะพานรถไฟข้ามแม่น้ำปัตตานี ไปทางทิศตะวันออกเฉียงเหนือ ตามแนวเส้น แบ่งเขตกึ่งกลางแม่น้ำปัตตานีระหว่างเขต เทศบาลนครยะลากับเทศบาลตำบลยุโป อำเภอ เมืองยะลา จนจบหลักเขตที่ ๑
				๒	เทศบาลนครยะลา เริ่มจากถนนธนวิถี ๕ ติดกับแนวเขตเทศบาลนคร ยะลากับเทศบาลเมืองสะเตงนอก ไปตามถนน ธนวิถี ๕ ถึงสามแยกถนนธนวิถี ๕ กับถนน ๕ ธันวาคม เลี้ยวขวาไปตามถนน ๕ ธันวาคม ถึงทางรถไฟ ไปตามทางรถไฟ ไปทิศตะวันตกเฉียงเหนือตาม แนวแบ่งเขตเทศบาลนครยะลา เขตเลือกตั้งที่ ๑ กับเขตเลือกตั้งที่ ๒ จนถึงสะพานรถไฟข้ามแม่น้ำ ปัตตานี จากสะพานรถไฟข้ามแม่น้ำปัตตานีไป ทางทิศตะวันตกเฉียงเหนือ ตามแนวเส้นแบ่งเขต กึ่งกลางแม่น้ำปัตตานีระหว่างเขตเทศบาลนครยะลา

๓๓๐. ๓

ลำดับที่	อำเภอ	จำนวนสมาชิก ที่พึงจะมี ทั้งอำเภอ	จำนวนเขต เลือกตั้ง	เขตเลือกตั้งที่	ท้องที่ที่ประกอบเป็นเขตเลือกตั้ง
๑	เมืองยะลา	๑๐	๑๐	๒	กับเทศบาลตำบลโยโป อำเภอเมืองยะลาไปถึงสะพานทางหลวงแผ่นดินหมายเลข ๔๑๐ เลี้ยวซ้ายไปตามถนนเทศบาล ๑ ถึงสี่แยกหน้าโรงพยาบาลสิโรรส เลี้ยวซ้ายไปตามถนนสิโรรส ถึงสามแยกถนนสิโรรส กับถนนสุขยางค์ เลี้ยวขวาไปตามถนนสุขยางค์ถึงหอนาฬิกา ตรงไปตามถนนอาคารสงเคราะห์ ถึงแนวเขตเทศบาลนครยะลากับเทศบาลเมืองสะเตงนอก เลี้ยวซ้ายไปตามแนวเขตเทศบาลนครยะลากับเทศบาลเมืองสะเตงนอก จนถึงถนนธนวิถี ๕
				๓	เทศบาลนครยะลา เริ่มจากหลักเขตที่ ๕ แนวเขตเทศบาลนครยะลากับเทศบาลเมืองสะเตงนอก ไปตามถนนสุขยางค์ ซอยเบอร์สี่ถึงสามแยกเบอร์สี่ ไปตามถนนสุขยางค์ ถึงสามแยกถนนสุขยางค์ กับถนนเวฬุวัน เลี้ยวซ้ายไปตามถนนเวฬุวัน ถึงสามแยกถนนเวฬุวันกับถนนพระไพศาลประชานารถ เลี้ยวขวาไปตามถนนพระไพศาลประชานารถ ถึงถนนบำรุงชู เลี้ยวซ้ายไปตามถนนบำรุงชู ถึงถนนขวัญเมือง ๑ ไปตามถนนขวัญเมือง ๑ ถึงสามแยกถนนขวัญเมือง ๑ กับถนนขวัญเมือง เลี้ยวซ้ายไปตามถนนขวัญเมือง ถึงสามแยก ตรงไปตามถนนเทศบาล ถึงสามแยกตัดกับถนนสิโรรส เลี้ยวซ้ายไปตามถนนสิโรรส ถึงสะพานสะเตงข้างเรือนจำกลางยะลา เลี้ยวขวาไปตามแนวเส้นแบ่งเขตกึ่งกลางแม่น้ำปัตตานี ระหว่างเทศบาลนครยะลากับเทศบาลตำบลท่าสาป จนถึงสะพานทางหลวงแผ่นดินหมายเลข ๔๑๐ เลี้ยวขวาไปตามถนนเทศบาล ๑ ถึงสี่แยกหน้าโรงพยาบาลยะลา เลี้ยวซ้ายไปตามถนนสิโรรส ถึงสามแยกหน้าศูนย์เยาวชน เลี้ยวขวาไปตามถนนสุขยางค์ ผ่านหอนาฬิกาไปตามถนนอาคารสงเคราะห์ ถึงแนวเขตเทศบาลนครยะลากับเทศบาลเมืองสะเตงนอก เลี้ยวขวาไปตามแนวเขตเทศบาลนครยะลากับเทศบาลเมืองสะเตงนอก ถึงบรรจบหลักเขตที่ ๕



ลำดับที่	อำเภอ	จำนวนสมาชิก ที่พึงจะมี ทั้งอำเภอ	จำนวนเขต เลือกตั้ง	เขตเลือกตั้งที่	ท้องที่ที่ประกอบเป็นเขตเลือกตั้ง
๑	เมืองยะลา	๑๐	๑๐	๔	<p>๑. เทศบาลนครยะลา</p> <p>เริ่มจากหลักเขตที่ ๕ แนวเขตเทศบาลนครยะลา กับเทศบาลเมืองสะเตงนอก ไปตามถนนสุขยางค์ ซอยเบอร์สี่ถึงสามแยกเบอร์สี่ ไปตามถนนสุขยางค์ถึงสามแยกถนนสุขยางค์กับถนนเวฬุวัน เลี้ยวซ้ายไปตามถนนเวฬุวัน ถึงสามแยกถนนเวฬุวันกับถนนพระไพศาลประชานารถเลี้ยวขวา ไปตามถนนพระไพศาลประชานารถถึงถนนบำรุงชู เลี้ยวซ้ายไปตามถนนบำรุงชูถึงถนนขวัญเมือง ๑ ไปตามถนนขวัญเมือง ๑ ถึงสามแยกถนนขวัญเมือง ๑ กับถนนขวัญเมือง เลี้ยวซ้ายไปตามถนนขวัญเมืองถึงสามแยก ตรงไปตามถนนเทศบาล ถึงสามแยกตัดกับถนนสิโรรส เลี้ยวซ้ายไปตามถนนสิโรรสถึงสะพานสะเตงข้างเรือนจำกลางยะลา เลี้ยวซ้ายไปตามแนวเส้นแบ่งเขตระหว่างเทศบาลนครยะลา กับเทศบาลเมืองสะเตงนอก จนถึงหลักเขตที่ ๗ จากหลักเขตที่ ๗ ไปตามแนวเส้นแบ่งเขต จนถึงหลักเขตที่ ๖ เลี้ยวซ้ายไปทางทิศตะวันออกตามแนวเส้นแบ่งเขต เทศบาลนครยะลา กับเทศบาลเมืองสะเตงนอก ถึงหลักเขตที่ ๕</p> <p>๒. เทศบาลเมืองสะเตงนอก (เฉพาะหมู่ที่ ๑ หมู่ที่ ๒ หมู่ที่ ๕ หมู่ที่ ๘ และหมู่ที่ ๑๑)</p>
				๕	<p>เทศบาลเมืองสะเตงนอก (เฉพาะหมู่ที่ ๓ หมู่ที่ ๗ หมู่ที่ ๙ หมู่ที่ ๑๒ และหมู่ที่ ๑๓)</p>
				๖	<p>๑. เทศบาลเมืองสะเตงนอก (เฉพาะหมู่ที่ ๔ หมู่ที่ ๖ และหมู่ที่ ๑๐) ๒. ตำบลบุตี (ยกเว้น หมู่ที่ ๓ และหมู่ที่ ๗)</p>
				๗	<p>๑. ตำบลบุตี (เฉพาะหมู่ที่ ๓ และหมู่ที่ ๗) ๒. ตำบลบันนังสาเรง ๓. ตำบลเปาะเส็ง ๔. ตำบลหน้าถ้ำ (เฉพาะหมู่ที่ ๓)</p>

นอ. 

ลำดับที่	อำเภอ	จำนวนสมาชิก ที่พึงจะมี ทั้งอำเภอ	จำนวนเขต เลือกตั้ง	เขตเลือกตั้งที่	ท้องที่ที่ประกอบเป็นเขตเลือกตั้ง
๑	เมืองยะลา	๑๐	๑๐	๘	๑. ตำบลยะลา ๒. ตำบลลิถล ๓. ตำบลลำพะยา ๔. ตำบลลำใหม่ (เฉพาะหมู่ที่ ๒ หมู่ที่ ๓ และหมู่ที่ ๗)
				๙	๑. ตำบลลำใหม่ (เฉพาะหมู่ที่ ๑ หมู่ที่ ๔ หมู่ที่ ๕ และหมู่ที่ ๖) ๒. เทศบาลตำบลลำใหม่ ๓. ตำบลพร่อน ๔. ตำบลท่าสาป (ยกเว้น หมู่ที่ ๓ และหมู่ที่ ๔) ๕. ตำบลหน้าถ้ำ (ยกเว้น หมู่ที่ ๓)
				๑๐	๑. ตำบลท่าสาป (เฉพาะ หมู่ที่ ๓ และหมู่ที่ ๔) ๒. ตำบลยุโป ๓. ตำบลตาเซะ
๒	รามัน	๕	๕	๑	๑. ตำบลกอตอตีร์ (ยกเว้นหมู่ที่ ๔ และหมู่ที่ ๕) ๒. ตำบลบาลอ ๓. เทศบาลตำบลเมืองรามันห์ ๔. ตำบลกาเยอบอเกาะ
				๒	๑. ตำบลท่าธง ๒. ตำบลอาซ่อง ๓. ตำบลวังพญา (ยกเว้นหมู่ที่ ๑ และหมู่ที่ ๖) ๔. ตำบลเกาะรอ (เฉพาะหมู่ที่ ๕)
				๓	๑. ตำบลเกาะรอ (ยกเว้นหมู่ที่ ๕) ๒. ตำบลตะโล๊ะหะลอ ๓. ตำบลจะกะวี
				๔	๑. ตำบลเนินงาม ๒. ตำบลกาลูปัง (เฉพาะหมู่ที่ ๑ และหมู่ที่ ๓) ๓. ตำบลยะดี๊ะ (เฉพาะหมู่ที่ ๑ และหมู่ที่ ๓) ๔. ตำบลบาโงย ๕. ตำบลวังพญา (เฉพาะหมู่ที่ ๑ และหมู่ที่ ๖) ๖. ตำบลกอตอตีร์ (เฉพาะหมู่ที่ ๔ และหมู่ที่ ๕)

๓๐. ๕

ลำดับที่	อำเภอ	จำนวนสมาชิก ที่พึงจะมี ทั้งอำเภอ	จำนวนเขต เลือกตั้ง	เขตเลือกตั้งที่	ท้องที่ที่ประกอบเป็นเขตเลือกตั้ง
๒	รามัน	๕	๕	๕	๑. ตำบลป้อมมัง ๒. เทศบาลตำบลโกตาบารู ๓. ตำบลกาลอ ๔. ตำบลยะต๊ะ (ยกเว้นหมู่ที่ ๑ และหมู่ที่ ๓) ๕. ตำบลกาลูปัง (ยกเว้นหมู่ที่ ๑ และหมู่ที่ ๓)
๓	ยะหา	๔	๔	๑	๑. ตำบลบาโจยซิแน ๒. ตำบลละแอ ๓. ตำบลยะหา (เฉพาะหมู่ที่ ๑ และหมู่ที่ ๓)
				๒	๑. ตำบลยะหา (ยกเว้นหมู่ที่ ๑ และหมู่ที่ ๓) ๒. เทศบาลตำบลยะหา ๓. ตำบลตาชี ๔. ตำบลกาตอง (เฉพาะ หมู่ที่ ๖) ๕. ตำบลบาโร๊ะ (เฉพาะหมู่ที่ ๑)
				๓	๑. ตำบลบาโร๊ะ (ยกเว้น หมู่ที่ ๑ หมู่ที่ ๖ และหมู่ที่ ๗) ๒. ตำบลกาตอง (ยกเว้น หมู่ที่ ๖)
				๔	๑. ตำบลปะแต ๒. ตำบลบาโร๊ะ (เฉพาะหมู่ที่ ๖ และหมู่ที่ ๗)
๔	บันนังสตา	๔	๔	๑	๑. ตำบลถ้ำทะลุ ๒. ตำบลบันนังสตา (ยกเว้นหมู่ที่ ๑ หมู่ที่ ๔ หมู่ที่ ๗ หมู่ที่ ๑๐ และหมู่ที่ ๑๑)
				๒	๑. ตำบลบันนังสตา (เฉพาะหมู่ที่ ๑ หมู่ที่ ๔ หมู่ที่ ๗ หมู่ที่ ๑๐ และหมู่ที่ ๑๑) ๒. ตำบลตลิ่งชัน (เฉพาะหมู่ที่ ๑ หมู่ที่ ๓ หมู่ที่ ๔ หมู่ที่ ๑๑ และหมู่ที่ ๑๒) ๓. เทศบาลตำบลบันนังสตา
				๓	๑. ตำบลบาเจาะ ๒. เทศบาลตำบลเขื่อนบางลาง ๓. ตำบลตลิ่งชัน (เฉพาะหมู่ที่ ๕ หมู่ที่ ๗ และหมู่ที่ ๑๐)
				๔	๑. ตำบลตานะปูเต๊ะ ๒. ตำบลตลิ่งชัน (เฉพาะหมู่ที่ ๒ หมู่ที่ ๖ หมู่ที่ ๘ หมู่ที่ ๙ และหมู่ที่ ๑๓)

no. ๕

ลำดับที่	อำเภอ	จำนวนสมาชิก ที่พึงจะมี ทั้งอำเภอ	จำนวนเขต เลือกตั้ง	เขตเลือกตั้งที่	ท้องที่ที่ประกอบเป็นเขตเลือกตั้ง
๕	เบตง	๓	๓	๑	๑. เทศบาลเมืองเบตง ประกอบด้วย -ชุมชนกาแป๊ะ กม.๒ -ชุมชนกาแป๊ะ กม.๓ -ชุมชนจาเราะกังกา -ชุมชนกาแป๊ะกอตอใน -ชุมชนกือตัง -ชุมชนกาแป๊ะกอตนอก -ชุมชนบนูเก็ดตักโกกร -ชุมชนกองร้อย ตชด.ที่๔๔๕ -ชุมชนฮางุส -ชุมชนตันท์วีระ -ชุมชนมีสัยดกลาง -ชุมชนศาลาประชาคมเทศบาล -ชุมชนคงคาสามัคคี -ชุมชนเบตงฮูลู -ชุมชนกุนงจนอง -ชุมชนวีระพันธ์ -ชุมชนพัฒนา -ชุมชนสวนผัก -ชุมชนรัตนกิจ -ชุมชนกาแป๊ะฮูลู -ชุมชนกาแป๊ะ กม.๕ -ชุมชนร่วมใจพัฒนา
				๒	๑. เทศบาลเมืองเบตง ประกอบด้วย -ชุมชนหลังศาลจังหวัดเบตง -ชุมชนตลาดสดเทศบาล -ชุมชนคชฤทธิ์ -ชุมชนสโมสร -ชุมชนแกรนด์วิลล่า -ชุมชนเพลินจิต ๒. ตำบลยะรม ๓. ตำบลธารน้ำทิพย์
				๓	๑. ตำบลตานะแมเราะ ๒. ตำบลอัยเยอร์เวง

มท.ก.ก.

ลำดับที่	อำเภอ	จำนวนสมาชิกที่ พึงจะมีทั้ง อำเภอ (คน)	จำนวน เขตเลือกตั้ง	เขตเลือกตั้งที่	ห้องที่ที่ประกอบเป็นเขตเลือกตั้ง
๖	กรงปินัง	๒	๒	๑	๑. ตำบลกรงปินัง ๒. ตำบลสะเอะ (เฉพาะหมู่ที่ ๓ หมู่ที่ ๔ และหมู่ที่ ๖)
				๒	๑. ตำบลสะเอะ (ยกเว้นหมู่ที่ ๓ หมู่ที่ ๔ และหมู่ที่ ๖) ๒. ตำบลห้วยกระทิง ๓. ตำบลบุโอง
๗	ธารโต	๑	๑	-	ทุกตำบลในเขตพื้นที่อำเภอ
๘	กาบัง	๑	๑	-	ทุกตำบลในเขตพื้นที่อำเภอ

ประกาศ ณ วันที่ ๓๐ สิงหาคม พ.ศ. ๒๕๖๗

ร้อยตำรวจเอก



(สมนึก กุลมณี)

ผู้อำนวยการการเลือกตั้งประจำจังหวัดยะลา

หมายเหตุ ปิดประกาศเพื่อให้ประชาชนแสดงความคิดเห็นและข้อเสนอแนะ เฉพาะกรณีที่มีการเปลี่ยนแปลง
เขตเลือกตั้งสมาชิกสภาองค์การบริหารส่วนจังหวัดยะลา อำเภอเมืองยะลา และอำเภอยะหา

การคำนวณผลต่างจำนวนราษฎรของเขตเลือกตั้ง

อำเภอ เมือง

๑. อำเภอ เมืองยะลา มีจำนวนราษฎร ๑๗๕,๐๕๓ คน แบ่งเขตออกเป็น ๑๐ เขตเลือกตั้ง
ค่าเฉลี่ยจำนวนราษฎรต่อ ๑ เขตเลือกตั้ง (A) เท่ากับ $\frac{๑๗๕,๐๕๓}{๑๐} = ๑๗,๕๐๕$ คน

๒. คำนวณหาค่าร้อยละของผลต่างจำนวนราษฎร (C) เท่ากับ $\frac{\text{ผลต่างจำนวนราษฎร}}{\text{ค่าเฉลี่ยจำนวนราษฎรต่อเขตเลือกตั้ง (A)}} \times ๑๐๐$

รูปแบบที่ ๓

เขต	จำนวนราษฎร	ผลต่างจำนวนราษฎรเปรียบเทียบกับค่าเฉลี่ย (B)	คิดเป็นร้อยละ (C) %
๑	๑๗,๔๐๒	- ๑๐๐	- ๐.๕๗
๒	๑๗,๔๑๙	- ๘๓	- ๐.๔๗
๓	๑๗,๕๖๗	+ ๖๕	+ ๐.๓๗
๔	๑๗,๗๘๘	+ ๒๘๖	+ ๑.๖๓
๕	๑๗,๕๖๙	+ ๖๗	+ ๐.๓๘
๖	๑๗,๔๕๖	- ๕๖	- ๐.๓๒
๗	๑๗,๓๕๕	- ๑๕๗	- ๐.๘๙
๘	๑๗,๖๕๒	+ ๑๕๐	+ ๐.๘๖
๙	๑๗,๕๓๖	+ ๓๔	+ ๐.๑๙
๑๐	๑๗,๒๗๗	- ๒๒๕	- ๑.๒๘

๓. ผลต่างของจำนวนราษฎรของเขตเลือกตั้ง

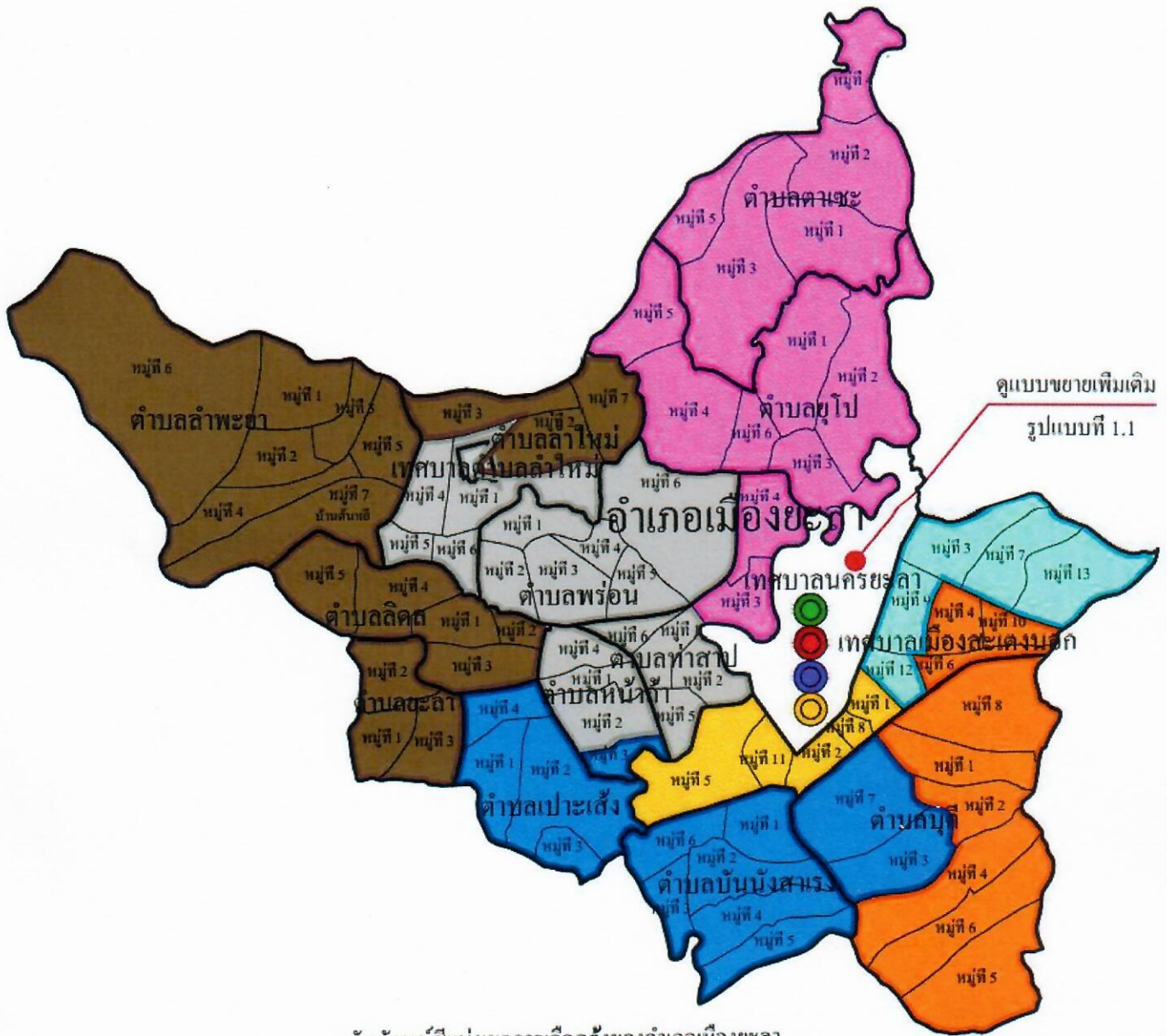
เขตเลือกตั้งมากที่สุด เขต ๔ มากกว่าค่าเฉลี่ย ร้อยละ + ๑.๖๓

เขตเลือกตั้งน้อยที่สุด เขต ๑๐ น้อยกว่าค่าเฉลี่ย ร้อยละ - ๑.๒๘

ผลต่างจำนวนราษฎรของเขตเลือกตั้งที่ ๔ และเขตเลือกตั้งที่ ๑๐ เท่ากับร้อยละ ๒.๙๒

ผลต่างของจำนวนราษฎรระหว่างเขตเลือกตั้งตามร่างการแบ่งเขตเลือกตั้งฉบับที่ ๓ ของอำเภอเมืองยะลา ไม่เกินร้อยละ ๑๐ ของอัตราค่าเฉลี่ยของราษฎรเขตหนึ่ง

แผนที่แสดงการแบ่งเขตเลือกตั้ง
 องค์การบริหารส่วนจังหวัดยะลา อำเภอเมืองยะลา
 จังหวัดยะลา
 รูปแบบที่ 3



สัญลักษณ์สีแบ่งเขตการเลือกตั้งของอำเภอเมืองยะลา

- | | | |
|-------------|----------------------------------|------------------------------|
| | เขตการเลือกตั้ง 1 | (ดูแบบขยายรูปแบบที่ 1.1) |
| | เขตการเลือกตั้ง 2 | (ดูแบบขยายรูปแบบที่ 1.1) |
| | เขตการเลือกตั้ง 3 | (ดูแบบขยายรูปแบบที่ 1.1) |
| | เขตการเลือกตั้ง 4 | |
| | 4.1 เทศบาลเมืองสะเตงนอก | |
| | 4.2 เทศบาลนครยะลา | (ดูแบบขยายรูปแบบที่ 1.1) |
| ***หมายเหตุ | | |
| | ดูแบบขยายเพิ่มเติม รูปแบบที่ 1.1 | (ส่วนขยายเขตเทศบาลนครยะลา) |

- | | |
|--|--------------------|
| | เขตการเลือกตั้ง 5 |
| | เขตการเลือกตั้ง 6 |
| | เขตการเลือกตั้ง 7 |
| | เขตการเลือกตั้ง 8 |
| | เขตการเลือกตั้ง 9 |
| | เขตการเลือกตั้ง 10 |

Handwritten signature

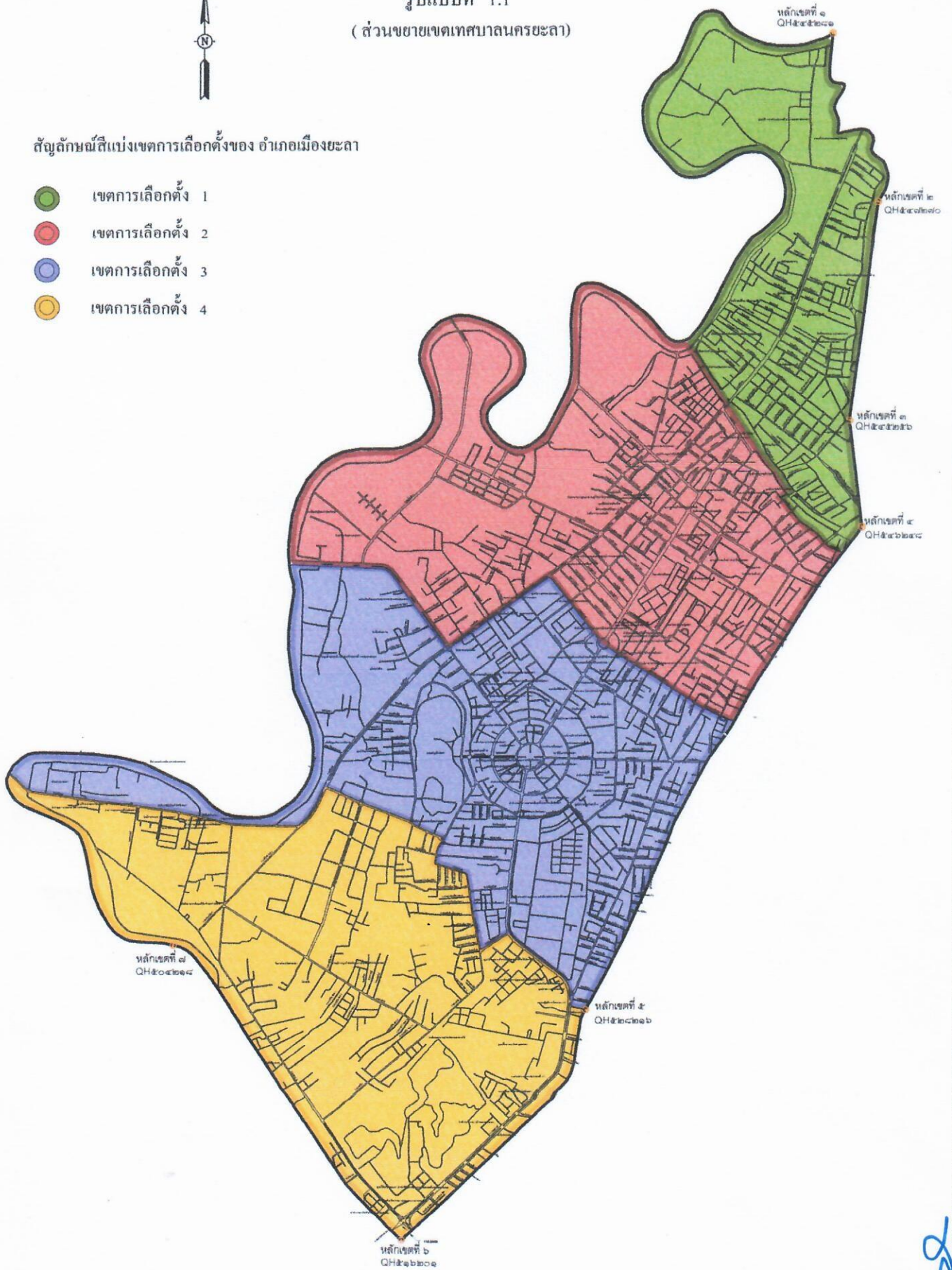
แผนที่แสดงการแบ่งเขตเลือกตั้ง
องค์การบริหารส่วนจังหวัดยะลา อำเภอเมืองยะลา
จังหวัดยะลา

รูปแบบที่ 1.1
(ส่วนขยายเขตเทศบาลนครยะลา)



สัญลักษณ์สีแบ่งเขตการเลือกตั้งของ อำเภอเมืองยะลา

- เขตการเลือกตั้ง 1
- เขตการเลือกตั้ง 2
- เขตการเลือกตั้ง 3
- เขตการเลือกตั้ง 4



Handwritten signature in blue ink.

การคำนวณผลต่างจำนวนราษฎรของเขตเลือกตั้ง

อำเภอ ยะหา

๑. อำเภอ ยะหา มีจำนวนราษฎร ๖๕,๕๗๑ คน แบ่งเขตออกเป็น ๔ เขตเลือกตั้ง

ค่าเฉลี่ยจำนวนราษฎรต่อ ๑ เขตเลือกตั้ง (A) เท่ากับ $\frac{๖๕,๕๗๑}{๔} = ๑๖,๓๙๓$ คน

๒. คำนวณหาค่าร้อยละของผลต่างจำนวนราษฎร (C) เท่ากับ $\frac{\text{ผลต่างจำนวนราษฎร}}{\text{ค่าเฉลี่ยจำนวนราษฎรต่อเขตเลือกตั้ง (A)}} \times ๑๐๐$

รูปแบบที่ ๓

เขต	จำนวนราษฎร	ผลต่างจำนวนราษฎรเปรียบเทียบกับค่าเฉลี่ย (B)	คิดเป็นร้อยละ (C) %
๑	๑๖,๒๒๕	- ๑๖๘	- ๑.๐๒
๒	๑๖,๙๙๙	+ ๖๐๖	+ ๓.๗๐
๓	๑๕,๙๐๐	- ๔๙๓	- ๓.๐๑
๔	๑๖,๔๔๗	+ ๕๔	+ ๐.๓๓

ผลต่างของจำนวนราษฎรของเขตเลือกตั้ง

เขตเลือกตั้งมากที่สุด เขต ๒ มากกว่าค่าเฉลี่ย ร้อยละ + ๓.๗๐

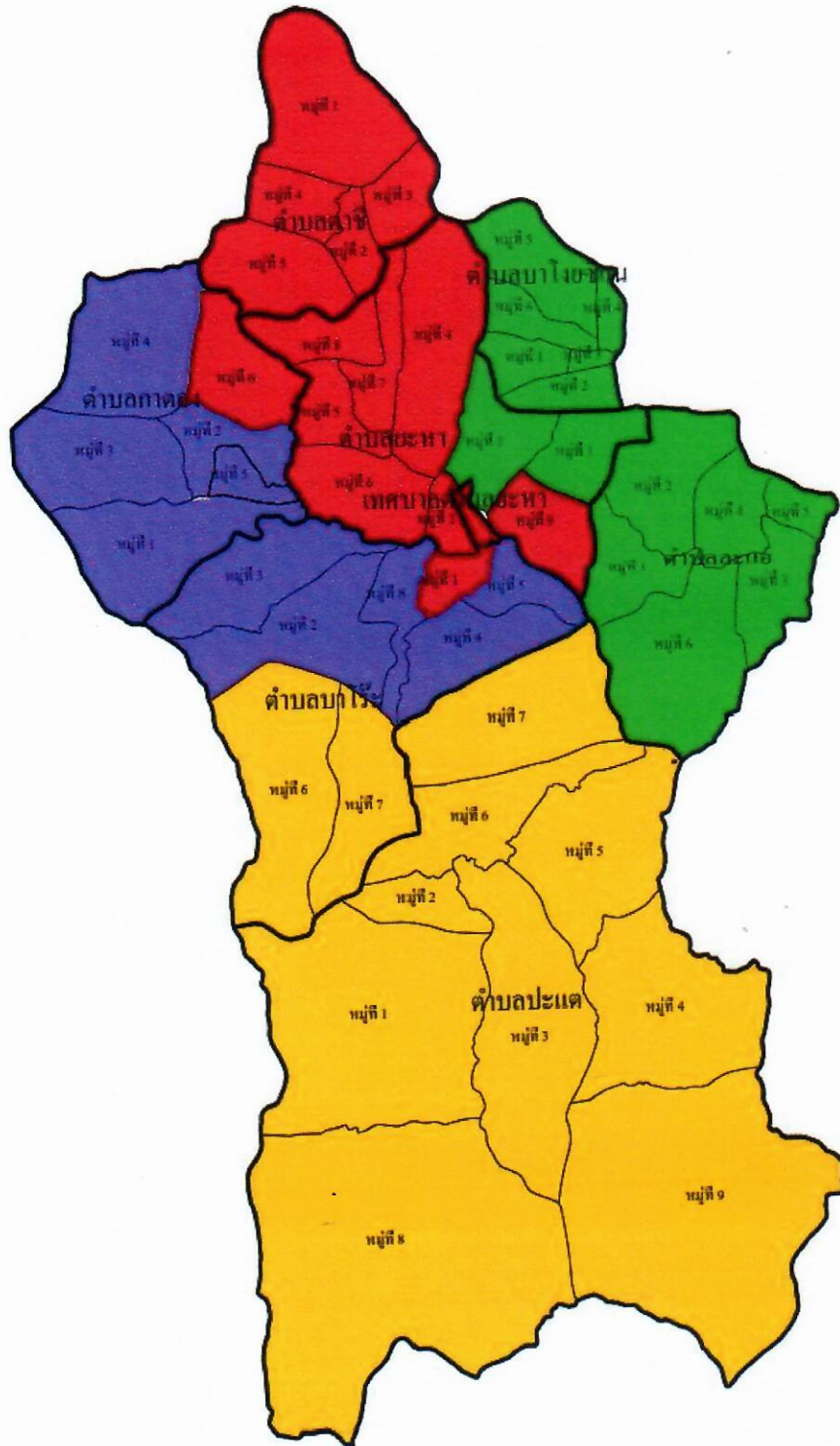
เขตเลือกตั้งน้อยที่สุด เขต ๓ น้อยกว่าค่าเฉลี่ย ร้อยละ - ๓.๐๑

ผลต่างจำนวนราษฎรของเขตเลือกตั้งที่ ๒ และเขตเลือกตั้งที่ ๓ เท่ากับร้อยละ ๖.๗๑

ดังนั้น ผลต่างของจำนวนราษฎรระหว่างเขตเลือกตั้งจึงไม่เกินร้อยละ ๑๐

ของอัตราค่าเฉลี่ยของราษฎรเขตหนึ่ง

แผนที่แสดงการแบ่งเขตเลือกตั้ง
องค์การบริหารส่วนจังหวัดยะลา อำเภอยะหา
จังหวัดยะลา
รูปแบบที่ 3



สัญลักษณ์สีแบ่งเขตการเลือกตั้งของอำเภอยะหา

- เขตการเลือกตั้ง 1
- เขตการเลือกตั้ง 2
- เขตการเลือกตั้ง 3
- เขตการเลือกตั้ง 4

Handwritten signature

แบบรับฟังความคิดเห็นและข้อเสนอแนะต่อการแบ่งเขตเลือกตั้ง
สมาชิกสภาท้องถิ่นองค์การบริหารส่วนจังหวัดยะลา

เขียนที่.....

วันที่.....เดือน.....พ.ศ. ๒๕๖๗

ข้าพเจ้า (นาย / นาง / นางสาว).....นามสกุล.....
อายุ.....ปี อาชีพ.....
ที่อยู่ตามทะเบียนบ้าน เลขที่.....หมู่ที่.....ถนน/ตรอก/.....
ตำบล.....อำเภอ.....จังหวัด.....
รหัสไปรษณีย์.....หมายเลขโทรศัพท์.....

ข้าพเจ้ามีความประสงค์จะแสดงความคิดเห็น ดังนี้

๑. เขตเลือกตั้งสมาชิกสภาองค์การบริหารส่วนจังหวัดยะลา อำเภอ.....
๒. รูปแบบที่มีความเหมาะสม คือ รูปแบบที่.....
๓. เหตุผลประกอบการสนับสนุน.....

๔. ข้อเสนอแนะ (อื่น ๆ)

(ลงชื่อ).....ผู้แสดงความคิดเห็น
(.....)

หมายเหตุ กรุณาส่งความคิดเห็นและข้อเสนอแนะไปยังสำนักงานคณะกรรมการการเลือกตั้งประจำจังหวัดยะลา ศาลากลางจังหวัดยะลา (หลังเก่า) ตำบลสะเตง อำเภอเมืองยะลา จังหวัดยะลา รหัสไปรษณีย์ ๙๕๐๐๐ หรือทางไปรษณีย์อิเล็กทรอนิกส์ ect.public@gmail.com ภายในวันที่ ๘ กันยายน ๒๕๖๗