



แผนพัฒนาท้องถิ่น
พ.ศ. ๒๕๖๑ - ๒๕๖๕
องค์การบริหารส่วนจังหวัดยะลา

กองแผนและงบประมาณ
โทร. ๐ ๗๓๒๐ ๓๖๑๒
www.yalapao.go.th



คำนำ

แผนพัฒนาท้องถิ่น (พ.ศ. ๒๕๖๑ – ๒๕๖๕) ขององค์การบริหารส่วนจังหวัดยะลา มีลักษณะเป็นการกำหนดวิสัยทัศน์ ประเด็นยุทธศาสตร์ เป้าประสงค์ ตัวชี้วัด ค่าเป้าหมาย และกลยุทธ์ โดยสอดคล้องกับแผนพัฒนาจังหวัดยะลา ยุทธศาสตร์การพัฒนาขององค์กรปกครองส่วนท้องถิ่นในเขตจังหวัดยะลา และแผนพัฒนาในระดับต่าง ๆ มีการกำหนดรายละเอียดแผนงาน/โครงการพัฒนา ซึ่งจัดทำขึ้นสำหรับปีงบประมาณ มีความต่อเนื่องเป็นแผนก้าวหน้า ครอบคลุมระยะเวลาห้าปี ในการดำเนินการจัดทำแผนฯ ได้ผ่านกระบวนการการมีส่วนร่วมของทุกภาคส่วน ร่วมคิด ร่วมทำ ร่วมตัดสินใจ ร่วมตรวจสอบ ร่วมรับประโยชน์ ร่วมแก้ปัญหา ปรึกษาหารือ แลกเปลี่ยนเรียนรู้ เพื่อแก้ปัญหาสำหรับการพัฒนาท้องถิ่น ทั้งนี้ ได้คำนึงถึงงบประมาณรายรับ – รายจ่าย ทรัพยากรการบริหารขององค์การบริหารส่วนจังหวัดยะลา รวมทั้ง ภาคร่วมพัฒนา ในการดำเนินกิจกรรมที่มีความหลากหลายในแผนพัฒนาท้องถิ่น เพื่อให้เกิดประโยชน์สาธารณะสูงสุด และการใช้จ่ายงบประมาณให้คุ้มค่า ส่งผลให้เกิดการพัฒนาจังหวัดโดยรวม

องค์การบริหารส่วนจังหวัดยะลา หวังเป็นอย่างยิ่งว่า แผนพัฒนาท้องถิ่น (พ.ศ. ๒๕๖๑ – ๒๕๖๕) จะเป็นประโยชน์แก่ผู้ใช้แผนพัฒนาท้องถิ่นพอสมควร และยินดีรับคำแนะนำและข้อคิดเห็นจากท่าน ซึ่งจะเป็นประโยชน์อย่างยิ่งสำหรับใช้เป็นแนวทางการจัดทำแผนพัฒนาขององค์การบริหารส่วนจังหวัดยะลาต่อไป

องค์การบริหารส่วนจังหวัดยะลา

มิถุนายน ๒๕๖๒



สารบัญ

หน้า

ส่วนที่ ๑	สภาพทั่วไปและข้อมูลพื้นฐาน.....	๑
ส่วนที่ ๒	ยุทธศาสตร์การพัฒนารองครุฑปกครองส่วนท้องถิ่น	
	๑. ความสัมพันธ์ระหว่างแผนพัฒนาระดับมหภาค.....	๕๔
	๒. ยุทธศาสตร์รองครุฑปกครองส่วนท้องถิ่น.....	๘๑
	๓. การวิเคราะห์เพื่อพัฒนาท้องถิ่น.....	๑๐๓
ส่วนที่ ๓	การนำแผนพัฒนาท้องถิ่นไปสู่การปฏิบัติ	
	๑. ยุทธศาสตร์การพัฒนาและแผนงาน.....	๑๐๔
	๒. บัญชีโครงการพัฒนาท้องถิ่น	
	แบบ ผ. ๐๑ บัญชีสรุปโครงการพัฒนา.....	๑๐๕
	แบบ ผ. ๐๒ รายละเอียดโครงการพัฒนา	
	ยุทธศาสตร์ที่ ๑ การพัฒนารองครุฑ.....	๑๐๗
	ยุทธศาสตร์ที่ ๒ การพัฒนาเศรษฐกิจ.....	๑๓๖
	ยุทธศาสตร์ที่ ๓ การพัฒนาคุณภาพชีวิตของประชาชน.....	๒๒๖
	ยุทธศาสตร์ที่ ๔ การส่งเสริมด้านการศึกษา ศาสนา และวัฒนธรรม.....	๒๔๔
	ยุทธศาสตร์ที่ ๕ การส่งเสริมด้านการท่องเที่ยวและอัตลักษณ์.....	๒๗๒
	แบบ ผ. ๐๒/๑ โครงการที่เกี่วข้องกับภาพของรองครุฑปกครองส่วนท้องถิ่น.....	๒๗๗
	แบบ ผ. ๐๓ บัญชีครุฑภัณฑ์.....	๒๘๒
ส่วนที่ ๔	การติดตามและประเมินผล.....	๒๘๓



ส่วนที่ ๑ สภาพทั่วไปและข้อมูลพื้นฐาน

คำว่า “ยะลา” มาจากภาษาพื้นเมืองเดิมว่า “ยาลอ” ซึ่งแปลว่า “แห” ตามประวัติตั้งแต่สมัยสุโขทัยถึงตอนต้นกรุงรัตนโกสินทร์นั้น “เมืองยะลา” เป็นส่วนหนึ่งของมณฑลปัตตานี ต่อมาในรัชสมัยของพระบาทสมเด็จพระจุลจอมเกล้าเจ้าอยู่หัวรัชกาลที่ ๕ ได้ทรงโปรดเกล้าให้มีการปรับปรุงการปกครองส่วนภูมิภาคใหม่ เป็นการปกครองแบบเทศาภิบาล โดยออกประกาศข้อบังคับสำหรับการปกครอง ๗ หัวเมือง ร.ศ. ๑๒๐ ซึ่งประกอบด้วย เมืองปัตตานี หนองจิก ยะหริ่ง สายบุรี ยะลา ธาระแงะ และเมืองรามัน ในแต่ละเมืองมีพระยามือเมืองเป็นผู้รักษาราชการ โดยอยู่ภายใต้การดูแลของข้าหลวงเทศาภิบาลมณฑลนครศรีธรรมราช ต่อมาในปีพุทธศักราช ๒๔๗๖ ได้มีการยุบเลิกมณฑลปัตตานี และได้มีการจัดระเบียบราชการส่วนภูมิภาค จังหวัดอำเภอ ตำบล และหมู่บ้าน “เมืองยะลา” จึงเป็นจังหวัดหนึ่งของประเทศไทยในปัจจุบัน

สำหรับเมืองยะลา ได้มีการโยกย้ายที่ตั้งมาแล้ว ๔ ครั้ง ดังนี้

- ครั้งที่ ๑ ตั้งเมืองอยู่ที่ตำบลบ้านยะลา
- ครั้งที่ ๒ ได้ย้ายเมืองไปตั้งที่ตำบลท่าสาป (ฝั่งซ้ายของแม่น้ำปัตตานี)
- ครั้งที่ ๓ ได้ย้ายไปตั้งที่เมืองสะเตง (ทางฝั่งขวาของแม่น้ำปัตตานี)
- ครั้งที่ ๔ ได้ย้ายไปตั้งที่ตำบลบ้านนิบง

ในสมัยอำมาตย์โทพระรัฐกิจวิจารณ์ (สวาสดิ์ ณ นคร) ผู้ว่าราชการจังหวัดยะลา คนที่ ๑๐ (พ.ศ. ๒๔๕๖ - ๒๔๕๘) ได้วางผังเมืองด้วยการหาจุดศูนย์กลางใจเมือง โดยการปักหลักไว้ และเอาก้อนหินวางไว้ เป็นเครื่องหมาย เรียกว่า “กิโลศูนย์” และลากเส้นวงกลมเป็นชั้น ๆ มีถนนรองรับเป็นตาข่ายลักษณะใยแมงมุม ในเขตเทศบาลยะลา จนได้รับการชื่นชมว่าเป็นเทศบาลซึ่งจัดวางผังเมืองแบบใยแมงมุมที่สวยงามที่สุดของประเทศไทย และได้รับรางวัลชนะเลิศการประกวดความสะอาด ๓ ปีซ้อน (พ.ศ. ๒๕๒๘ - ๒๕๓๐) และในปี ๒๕๔๐ ได้รับการคัดเลือกจากองค์การอนามัยโลกยกให้เป็น ๑ ใน ๕ เมืองของประเทศไทยในโครงการเมืองน่าอยู่ทั่วโลก

๑. ด้านกายภาพ

๑.๑ ที่ตั้งของหมู่บ้านหรือชุมชนหรือตำบล

จังหวัดยะลา เป็นจังหวัดที่อยู่ใต้สุดของประเทศไทย อยู่ระหว่างเส้นรุ้งที่ ๕ - ๗ องศาเหนือ และเส้นแวงที่ ๑๐๐ - ๑๐๒ องศาตะวันออก อยู่ห่างจากกรุงเทพมหานครตามทางรถไฟสายใต้ ๑,๐๓๙ กิโลเมตร และตามถนนเพชรเกษมสายเก่า ๑,๓๙๕ กิโลเมตร หรือสายใหม่ ๑,๐๘๔ กิโลเมตร มีพื้นที่ประมาณ ๔,๕๒๑ ตารางกิโลเมตร หรือประมาณ ๒.๘ ล้านไร่ คิดเป็นร้อยละ ๖.๔ ของพื้นที่ภาคใต้ มีอาณาเขตติดต่อกับจังหวัดใกล้เคียง คือ

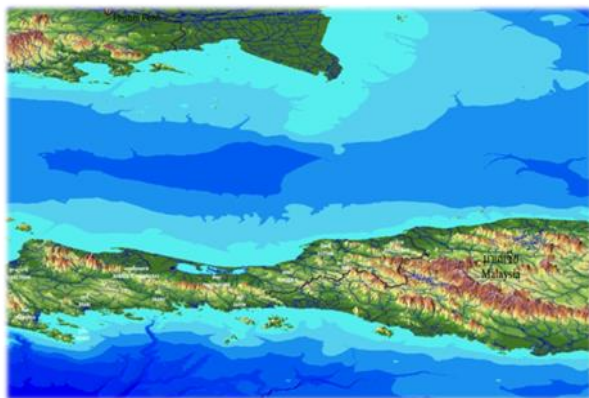
ทิศเหนือ	ติดต่อกับ	จังหวัดสงขลา และปัตตานี
ทิศใต้	ติดต่อกับ	รัฐเปรัก ประเทศมาเลเซีย
ทิศตะวันออก	ติดต่อกับ	จังหวัดนราธิวาส และรัฐเปรัก ประเทศมาเลเซีย
ทิศตะวันตก	ติดต่อกับ	จังหวัดสงขลา และรัฐเคดาห์ ประเทศมาเลเซีย



ภาพที่ ๑ แสดงที่ตั้งและอาณาเขตของจังหวัดยะลา

๑.๒ ลักษณะภูมิประเทศ

ภูมิประเทศโดยทั่วไปของจังหวัดยะลา มีลักษณะเป็นภูเขา เนินเขา และหุบเขา ตั้งแต่ตอนกลางจนถึงใต้สุดของจังหวัดมีที่ราบบางส่วนทางตอนเหนือของจังหวัด ได้แก่ บริเวณที่ราบแม่น้ำปัตตานี และแม่น้ำสายบุรี ไหลผ่าน อยู่สูงกว่าระดับน้ำทะเลปานกลางถึงสูงมาก โดยเฉลี่ยระหว่าง ๑๐๐ - ๒๐๐ เมตร พื้นที่ส่วนใหญ่ปกคลุมด้วยป่าดงดิบ และสวนยางพารา มีเทือกเขาที่สำคัญอยู่ ๒ เทือกเขา คือ เทือกเขาสันกาลาคีรี เริ่มจากอำเภอเบตง เป็นแนวยาวกั้นพรมแดนระหว่างประเทศไทยกับประเทศมาเลเซีย และเทือกเขาปิโล ซึ่งเป็นเทือกเขาอยู่ภายในจังหวัดในเขตตำบลลูดี ตำบลบันนังสาดของอำเภอเมืองยะลา อำเภอกรงปินัง และอำเภอรามัน



ภาพที่ ๒ แสดงลักษณะภูมิประเทศของจังหวัดยะลา



๑.๓ ลักษณะภูมิอากาศ

จังหวัดยะลา ตั้งอยู่ในเขตมรสุมตะวันออกเฉียงเหนือและลมมรสุมตะวันตกเฉียงใต้ ทำให้มีสภาพอากาศแบบร้อนชื้น มี ๒ ฤดู คือ ฤดูร้อน เริ่มตั้งแต่เดือนกุมภาพันธ์ - พฤษภาคม และฤดูฝนเริ่มตั้งแต่เดือนพฤษภาคม - กุมภาพันธ์ อุณหภูมิต่ำสุดเฉลี่ยประมาณ ๒๘.๒๐ องศาเซลเซียส และสูงสุดเฉลี่ย ๓๔.๕๐ องศาเซลเซียส ปริมาณน้ำฝนเฉลี่ย ๑,๗๑๒.๑ มิลลิเมตรต่อปี มีฝนตกเฉลี่ย ๑๔๘ วันต่อปี เดือนตุลาคม - พฤศจิกายน มีฝนตกชุกที่สุด

๑.๔ ลักษณะของดิน

ภูมิประเทศโดยทั่วไปของจังหวัดยะลา มีลักษณะภูเขา เนินเขา และหุบเขา ตั้งแต่ตอนกลางจนถึงใต้สุดของจังหวัด มีที่ราบบางส่วนทางตอนเหนือของจังหวัด ได้แก่ บริเวณที่ราบแม่น้ำปัตตานี และแม่น้ำสายบุรี ไหลผ่าน อยู่สูงกว่าระดับน้ำทะเล โดยเฉลี่ยระหว่าง ๑๐๐ - ๒๐๐ เมตร พื้นที่ส่วนใหญ่ปกคลุมด้วยป่าดงดิบ และสวนยางพารา มีเทือกเขาที่สำคัญอยู่ ๒ เทือกเขา คือ เทือกเขาสันกาลาคีรี เริ่มจากอำเภอเบตงเป็นแนวยาวกั้นพรมแดนระหว่างประเทศไทยกับประเทศมาเลเซียและเทือกเขาปิไล ซึ่งเป็นเทือกเขาอยู่ภายในจังหวัดในเขตตำบลบูดี บันนังสาเรง ของอำเภอเมืองยะลา อำเภอกรงปินัง และอำเภอรามัน

๒. ด้านการเมือง/การปกครอง

๒.๑ เขตการปกครอง

จังหวัดยะลา มีหน่วยการปกครอง ประกอบด้วย

- (๑) อำเภอ ๘ อำเภอ
- (๒) ตำบล ๕๘ ตำบล
- (๓) หมู่บ้าน ๓๘๐ หมู่บ้าน
- (๔) องค์การบริหารส่วนจังหวัด ๑ แห่ง
- (๕) เทศบาล ๑๖ แห่ง (๑ เทศบาลนคร , ๒ เทศบาลเมือง , ๑๓ เทศบาลตำบล)
- (๖) องค์การบริหารส่วนตำบล ๔๗ แห่ง

ตารางที่ ๑ แสดงการแบ่งเขตการปกครองและพื้นที่

ที่	อำเภอ	เขตการปกครอง				พื้นที่ (ตร.กม.)
		ตำบล	หมู่บ้าน	เทศบาล	อบต.	
๑.	เมืองยะลา	๑๔	๘๐	๖	๙	๒๕๘
๒.	รามัน	๑๖	๙๐	๓	๑๔	๕๑๖
๓.	บันนังสตา	๖	๕๐	๒	๕	๖๒๙
๔.	กรงปินัง	๔	๒๓	-	๔	๑๙๑
๕.	ธารโต	๔	๓๗	๑	๔	๖๔๘
๖.	เบตง	๕	๓๒	๒	๓	๑,๓๒๘
๗.	ยะหา	๗	๔๙	๒	๖	๕๐๐
๘.	กาบัง	๒	๑๙	-	๒	๔๕๑
รวม		๕๘	๓๘๐	๑๖	๔๗	๔,๕๒๑

ที่มา : www.wikipedia.org
ข้อมูล ณ เดือนพฤษภาคม ๒๕๖๒

โครงสร้างราชการบริหารส่วนภูมิภาคและท้องถิ่นในจังหวัด

การจัดองค์กรราชการบริหารส่วนภูมิภาค มีหน่วยราชการที่อยู่ในความควบคุมดูแลของผู้ว่าราชการจังหวัด คือ ส่วนราชการต่าง ๆ ในระดับจังหวัด อำเภอ ตำบล และหมู่บ้าน

ส่วนราชการในระดับจังหวัดเป็นหน่วยงาน ๒ ลักษณะ คือ หน่วยราชการบริหารส่วนภูมิภาคประจำจังหวัด และหน่วยราชการบริหารส่วนกลางในจังหวัด (ที่ขึ้นตรงต่อส่วนกลาง) และหน่วยงานรัฐวิสาหกิจรวมจำนวน ๑๑๖ หน่วย ประกอบด้วย

- หน่วยราชการบริหารส่วนภูมิภาคประจำจังหวัดของจังหวัดยะลา มีทั้งสิ้น ๓๔ หน่วยงาน
- หน่วยราชการบริหารส่วนกลางในจังหวัด มีทั้งสิ้น ๗๕ หน่วยงาน
- หน่วยงานรัฐวิสาหกิจในจังหวัด มีทั้งสิ้น ๗ หน่วยงาน

การจัดองค์กรราชการบริหารส่วนท้องถิ่น ประกอบด้วย

- เทศบาล ๑๖ แห่ง (แยกเป็น เทศบาลนคร ๑ แห่ง เทศบาลเมือง ๒ แห่ง และเทศบาลตำบล ๑๓ แห่ง)
- องค์การบริหารส่วนจังหวัด ๑ แห่ง
- องค์การบริหารส่วนตำบล ๔๗ แห่ง

๒.๒ การเลือกตั้ง

คณะกรรมการการเลือกตั้งได้ประกาศจำนวนสมาชิกสภาผู้แทนราษฎรจังหวัดยะลา เมื่อวันที่ ๒๔ มกราคม ๒๕๖๒ โดยกำหนดให้จังหวัดยะลามีจำนวนสมาชิกสภาผู้แทนราษฎรได้ ๓ คน และแบ่งเขตเลือกตั้งเป็น ๓ เขตเลือกตั้ง ประกอบด้วย

เขตเลือกตั้งที่ ๑ ประกอบด้วย อำเภอเมืองยะลา (ยกเว้นตำบลบุตี ตำบลเปาะเส็ง และตำบลบันนังสาเรง) อำเภอยะหา (เฉพาะตำบลยะหา ตำบลตาชี และตำบลบาโงยซิแน)

เขตเลือกตั้งที่ ๒ ประกอบด้วย อำเภอเมืองยะลา (เฉพาะตำบลบุตี ตำบลเปาะเส็ง และตำบลบันนังสาเรง) อำเภอรามัน อำเภอยะหา (ยกเว้นตำบลยะหา ตำบลตาชี และตำบลบาโงยซิแน) และอำเภอกาบัง

เขตเลือกตั้งที่ ๓ ประกอบด้วย อำเภอรังปิ้ง อำเภอบันนังสตา อำเภอธารโต และอำเภอเบตง

สำหรับการเลือกตั้งนายกองค์การบริหารส่วนจังหวัดยะลา มีได้จำนวน ๑ คน และสมาชิกสภาองค์การบริหารส่วนจังหวัดยะลา จำนวน ๓๐ คน มีวาระการทำงานคราวละ ๔ ปี

องค์การบริหารส่วนจังหวัดยะลา ได้มีการเลือกตั้งนายกองค์การบริหารส่วนจังหวัดยะลาและสมาชิกสภาองค์การบริหารส่วนจังหวัดยะลา ครั้งล่าสุด ในปี พ.ศ. ๒๕๕๕ โดยมีผลการเลือกตั้งตามการรับรองของสำนักงานคณะกรรมการการเลือกตั้ง (กกต.) ดังนี้

- ผู้มีสิทธิเลือกตั้ง จำนวน ๓๑๔,๔๐๓ คน
- ผู้มาใช้สิทธิเลือกตั้ง จำนวน ๑๗๙,๘๑๘ คน คิดเป็นร้อยละ ๕๗.๑๙
- บัตรไม่ประสงค์ลงคะแนน จำนวน ๑๕,๕๒๙ บัตร คิดเป็นร้อยละ ๘.๖๔
- บัตรเสีย จำนวน ๑๖,๙๗๖ บัตร คิดเป็นร้อยละ ๙.๔๔



๓. ประชากร

๓.๑ ข้อมูลเกี่ยวกับจำนวนประชากร

ประชากร ณ เดือนธันวาคม ๒๕๖๑ จำนวน ๕๓๒,๓๒๖ คน แยกเป็น

- ประชากรเพศชาย จำนวน ๒๖๔,๙๒๘ คน
- ประชากรเพศหญิง จำนวน ๒๖๗,๓๙๘ คน
- จำนวนครัวเรือน จำนวน ๑๖๓,๖๙๖ ครัวเรือน

ตารางที่ ๒ แสดงจำนวนประชากรเปรียบเทียบย้อนหลัง ๕ ปี

เวลาที่สำรวจข้อมูล	จำนวนประชากร (คน)		รวม
	ชาย	หญิง	
เดือนธันวาคม ประจำปี พ.ศ. ๒๕๕๗	๒๕๔,๐๕๖	๒๕๗,๘๕๕	๕๑๑,๙๑๑
เดือนธันวาคม ประจำปี พ.ศ. ๒๕๕๘	๒๕๗,๑๒๔	๒๖๑,๐๑๕	๕๑๘,๑๓๙
เดือนธันวาคม ประจำปี พ.ศ. ๒๕๕๙	๒๕๙,๔๕๒	๒๖๒,๘๒๗	๕๒๒,๒๗๙
เดือนธันวาคม ประจำปี พ.ศ. ๒๕๖๐	๒๖๒,๐๕๗	๒๖๕,๒๓๘	๕๒๗,๒๙๕
เดือนธันวาคม ประจำปี พ.ศ. ๒๕๖๑	๒๖๔,๙๒๘	๒๖๗,๓๙๘	๕๓๒,๓๒๖

ที่มา : กรมการปกครอง
ระบบสถิติทางการทะเบียน

คาดการณ์ว่าสิ้นปี พ.ศ.๒๕๖๒ จำนวนประชากรของจังหวัดยะลามีแนวโน้มเพิ่มขึ้นประมาณ ๕,๐๐๐ คน

ตารางที่ ๓ แสดงจำนวนประชากรรายอำเภอ / เทศบาล

ลำดับ	อำเภอ	จำนวนประชากร (คน)			ครัวเรือน
		ชาย	หญิง	รวม	
๑.	เมืองยะลา	๓๗,๒๑๒	๓๘,๓๗๒	๗๕,๕๘๔	๑๘,๐๓๗
	- เทศบาลนครยะลา	๒๙,๒๓๗	๓๑,๙๘๑	๖๑,๒๑๘	๒๗,๒๙๕
	- เทศบาลเมืองสะเตงนอก	๑๕,๗๑๕	๑๖,๖๓๘	๓๒,๓๕๓	๑๓,๕๔๖
	- เทศบาลตำบลลำใหม่	๕๒๘	๕๒๒	๑,๐๕๐	๓๗๔
๒.	เบตง	๑๘,๕๓๔	๑๗,๓๗๐	๓๕,๙๐๔	๑๕,๑๙๓
	- เทศบาลเมืองเบตง	๑๒,๘๔๐	๑๓,๘๒๘	๒๖,๖๖๘	๑๑,๑๕๗
๓.	บันนังสตา	๒๗,๙๗๖	๒๖,๙๖๕	๕๔,๙๔๑	๑๕,๑๒๙
	- เทศบาลตำบลเขื่อนบางลาง	๒,๓๐๗	๒,๑๑๕	๔,๔๒๒	๑,๙๖๘
	- เทศบาลตำบลบันนังสตา	๑,๓๗๐	๑,๓๕๑	๒,๗๒๑	๙๓๙
๔.	ธารโต	๑๒,๓๑๐	๑๑,๒๖๖	๒๓,๕๗๖	๘,๖๙๓
	- เทศบาลตำบลคอกช้าง	๘๐๔	๗๕๔	๑,๕๕๘	๕๘๒
๕.	ยะหา	๓๐,๑๓๖	๓๐,๐๖๔	๖๐,๒๐๐	๑๓,๗๙๖
	- เทศบาลตำบลยะหา	๑,๓๑๓	๑,๓๐๕	๒,๖๑๘	๗๒๘
๖.	รามัน	๔๒,๑๒๘	๔๓,๑๐๙	๘๕,๒๓๗	๑๙,๘๖๑
	- เทศบาลตำบลเมืองรามันท์	๒,๕๑๗	๒,๖๐๓	๕,๑๒๐	๑,๘๒๗
	- เทศบาลตำบลโกตาบารู	๒,๗๙๗	๒,๘๙๕	๕,๖๙๒	๑,๔๔๐
๗.	กาบัง	๑๒,๖๓๔	๑๑,๙๓๐	๒๔,๕๖๔	๖,๘๓๙
๘.	กรงปินัง	๑๔,๕๗๙	๑๔,๓๓๐	๒๘,๙๐๙	๖,๒๙๒
รวมทั้งหมด		๒๖๔,๙๒๘	๒๖๗,๓๙๘	๕๓๒,๓๒๖	๑๖๓,๖๙๖

ที่มา : กรมการปกครอง
ระบบสถิติทางการทะเบียน



๓.๒ ช่วงอายุและจำนวนประชากร

ตารางที่ ๔ จำนวนประชากรแยกอายุ จังหวัดยะลา เดือนธันวาคม ประจำปี พ.ศ. ๒๕๖๑

ลักษณะข้อมูล	ชาย	หญิง	รวม
แยกตามเพศ	๒๖๔,๙๒๘	๒๖๗,๓๙๘	๕๓๒,๓๒๖
แยกตามลักษณะสถานะของบุคคล			
- ผู้ที่มีสัญชาติไทย และมีชื่ออยู่ในทะเบียนบ้าน	๒๖๑,๕๐๑	๒๖๔,๔๒๙	๕๒๕,๙๓๐
- ผู้ที่ไม่ได้สัญชาติไทย และมีชื่ออยู่ในทะเบียนบ้าน	๖๐๕	๕๘๐	๑,๑๘๕
- ผู้ที่มีชื่ออยู่ในทะเบียนบ้านกลาง (ทะเบียนซึ่งผู้อำนวยการทะเบียนกลางกำหนดให้จัดทำขึ้น สำหรับลงรายการบุคคลที่ไม่อาจมีชื่อในทะเบียนบ้าน)	๒,๐๕๘	๑,๙๔๐	๓,๙๙๘
- ผู้ที่อยู่ระหว่างการย้าย (ผู้ที่ย้ายออกแต่ยังไม่ได้ย้ายเข้า)	๗๖๔	๔๔๙	๑,๒๑๓

ตารางที่ ๕ แยกตามช่วงอายุ (ปี) (เฉพาะผู้มีสัญชาติไทย และมีชื่ออยู่ในทะเบียนบ้าน)

อายุ	ชาย	หญิง	รวม	อายุ	ชาย	หญิง	รวม
น้อยกว่า ๑ ปี	๔,๒๖๗	๔,๐๑๓	๘,๒๘๐	๑ ปี	๔,๔๘๗	๔,๒๔๐	๘,๗๒๗
๒ ปี	๔,๕๘๔	๔,๑๓๕	๘,๗๑๙	๓ ปี	๔,๖๒๘	๔,๔๑๙	๙,๐๔๗
๔ ปี	๔,๗๙๔	๔,๔๘๒	๙,๒๗๖	๕ ปี	๕,๐๕๒	๔,๖๓๖	๙,๖๘๘
๖ ปี	๕,๑๕๐	๔,๗๔๕	๙,๘๙๕	๗ ปี	๕,๐๓๔	๔,๖๓๑	๙,๖๖๕
๘ ปี	๔,๖๙๘	๔,๔๒๖	๙,๑๒๔	๙ ปี	๔,๖๐๔	๔,๔๓๒	๙,๐๓๖
๑๐ ปี	๔,๖๓๑	๔,๔๙๗	๙,๑๒๘	๑๑ ปี	๔,๗๖๐	๔,๕๔๕	๙,๓๐๕
๑๒ ปี	๔,๖๒๗	๔,๓๓๔	๘,๙๖๑	๑๓ ปี	๔,๕๐๖	๔,๔๒๙	๘,๙๓๕
๑๔ ปี	๔,๕๓๑	๔,๓๗๕	๘,๙๐๖	๑๕ ปี	๔,๔๔๕	๔,๑๘๓	๘,๖๒๘
๑๖ ปี	๔,๗๒๑	๔,๒๕๓	๘,๙๗๔	๑๗ ปี	๔,๔๘๔	๔,๒๙๔	๘,๗๗๘
๑๘ ปี	๔,๖๘๘	๔,๒๗๗	๘,๙๖๕	๑๙ ปี	๔,๓๙๕	๔,๐๙๐	๘,๔๘๕
๒๐ ปี	๔,๖๐๗	๔,๓๗๗	๘,๙๘๔	๒๑ ปี	๔,๙๙๒	๔,๖๐๔	๙,๕๙๖
๒๒ ปี	๔,๘๑๘	๔,๗๙๒	๙,๖๑๐	๒๓ ปี	๔,๖๗๗	๔,๕๓๖	๙,๒๑๓
๒๔ ปี	๔,๖๙๕	๔,๓๖๔	๙,๐๕๙	๒๕ ปี	๔,๗๘๗	๔,๕๙๐	๙,๓๗๗
๒๖ ปี	๔,๗๔๓	๔,๓๕๖	๙,๐๙๙	๒๗ ปี	๔,๓๕๙	๔,๑๒๙	๘,๔๘๘
๒๘ ปี	๔,๔๒๔	๔,๔๕๒	๘,๘๗๖	๒๙ ปี	๔,๔๑๘	๔,๒๘๑	๘,๖๙๙
๓๐ ปี	๔,๑๒๘	๔,๑๓๑	๘,๒๕๙	๓๑ ปี	๔,๒๓๖	๔,๑๑๒	๘,๓๔๘
๓๒ ปี	๓,๙๒๖	๓,๙๑๓	๗,๘๓๙	๓๓ ปี	๓,๘๐๘	๓,๕๙๙	๗,๔๐๗
๓๔ ปี	๓,๖๐๓	๓,๗๔๒	๗,๓๔๕	๓๕ ปี	๓,๗๐๑	๓,๖๐๕	๗,๓๐๖
๓๖ ปี	๓,๕๓๖	๓,๕๘๖	๗,๑๒๒	๓๗ ปี	๓,๓๗๐	๓,๔๕๐	๖,๘๒๐
๓๘ ปี	๓,๔๒๗	๓,๕๔๓	๖,๙๗๐	๓๙ ปี	๓,๓๙๒	๓,๓๒๔	๖,๗๑๖
๔๐ ปี	๓,๑๔๑	๓,๒๙๑	๖,๔๓๒	๔๑ ปี	๓,๓๐๖	๓,๕๖๓	๖,๘๖๙
๔๒ ปี	๓,๑๐๓	๓,๒๙๐	๖,๓๙๓	๔๓ ปี	๒,๙๖๔	๓,๑๒๑	๖,๐๘๕
๔๔ ปี	๒,๙๑๑	๓,๑๓๙	๖,๐๕๐	๔๕ ปี	๓,๐๒๘	๓,๐๓๙	๖,๐๖๗
๔๖ ปี	๓,๓๐๓	๓,๕๘๓	๖,๘๘๖	๔๗ ปี	๓,๐๒๖	๓,๓๒๘	๖,๓๕๔
๔๘ ปี	๒,๘๓๔	๓,๐๘๘	๕,๙๒๒	๔๙ ปี	๓,๐๓๑	๓,๒๓๕	๖,๒๖๖
๕๐ ปี	๒,๙๔๙	๓,๓๑๒	๖,๒๖๑	๕๑ ปี	๒,๗๗๔	๒,๙๕๕	๕,๗๒๙



ตารางที่ ๕ แยกตามช่วงอายุ (ปี) (เฉพาะผู้มีสัญชาติไทย และมีชื่ออยู่ในทะเบียนบ้าน) (ต่อ)

อายุ	ชาย	หญิง	รวม	อายุ	ชาย	หญิง	รวม
๕๒ ปี	๒,๙๒๖	๓,๒๐๑	๖,๑๒๗	๕๓ ปี	๒,๘๒๑	๓,๑๔๙	๕,๙๗๐
๕๔ ปี	๒,๙๖๙	๓,๐๕๖	๖,๐๒๕	๕๕ ปี	๒,๗๙๔	๓,๑๗๑	๕,๙๖๕
๕๖ ปี	๒,๖๙๔	๓,๐๐๐	๕,๖๙๔	๕๗ ปี	๒,๒๙๔	๒,๕๖๒	๔,๘๕๖
๕๘ ปี	๒,๑๔๑	๒,๓๓๖	๔,๔๗๗	๕๙ ปี	๒,๐๔๘	๒,๑๗๕	๔,๒๒๓
๖๐ ปี	๒,๐๐๐	๒,๐๘๘	๔,๐๘๘	๖๑ ปี	๑,๖๖๖	๑,๘๖๒	๓,๕๒๘
๖๒ ปี	๑,๔๕๓	๑,๗๕๔	๓,๒๐๗	๖๓ ปี	๑,๕๓๕	๑,๗๔๒	๓,๒๗๗
๖๔ ปี	๑,๕๔๔	๑,๘๔๘	๓,๓๙๒	๖๕ ปี	๑,๕๓๒	๑,๖๘๕	๓,๒๑๗
๖๖ ปี	๑,๖๒๒	๑,๘๐๘	๓,๔๓๐	๖๗ ปี	๑,๔๕๖	๑,๕๗๔	๓,๐๓๐
๖๘ ปี	๑,๒๔๕	๑,๖๓๒	๒,๘๗๗	๖๙ ปี	๑,๑๘๗	๑,๔๘๐	๒,๖๖๗
๗๐ ปี	๑,๒๓๓	๑,๔๒๒	๒,๖๕๕	๗๑ ปี	๙๙๘	๑,๒๖๐	๒,๒๕๘
๗๒ ปี	๗๓๗	๑,๐๐๑	๑,๗๓๘	๗๓ ปี	๗๔๐	๘๘๗	๑,๖๒๗
๗๔ ปี	๖๓๗	๗๕๒	๑,๓๘๙	๗๕ ปี	๗๓๒	๘๙๓	๑,๖๒๕
๗๖ ปี	๗๒๑	๘๕๙	๑,๕๘๐	๗๗ ปี	๗๒๐	๘๔๙	๑,๕๖๙
๗๘ ปี	๖๕๖	๘๖๖	๑,๕๕๒	๗๙ ปี	๕๘๙	๗๙๐	๑,๓๗๙
๘๐ ปี	๕๙๙	๘๒๔	๑,๔๒๓	๘๑ ปี	๕๔๙	๗๖๗	๑,๓๑๖
๘๒ ปี	๓๙๐	๕๕๖	๙๔๖	๘๓ ปี	๔๘๑	๙๒๒	๑,๔๐๓
๘๔ ปี	๓๔๒	๔๓๒	๗๗๔	๘๕ ปี	๓๒๘	๓๙๕	๗๒๓
๘๖ ปี	๒๗๕	๓๕๑	๖๒๖	๘๗ ปี	๒๒๘	๓๗๘	๖๐๖
๘๘ ปี	๒๖๗	๔๔๘	๗๑๕	๘๙ ปี	๑๒๔	๒๑๔	๓๓๘
๙๐ ปี	๑๓๑	๒๐๗	๓๓๘	๙๑ ปี	๑๒๗	๑๖๙	๒๙๖
๙๒ ปี	๑๑๔	๑๕๙	๒๗๓	๙๓ ปี	๑๕๒	๒๖๕	๔๑๗
๙๔ ปี	๗๐	๘๓	๑๕๓	๙๕ ปี	๖๔	๗๕	๑๓๙
๙๖ ปี	๖๑	๖๐	๑๒๑	๙๗ ปี	๖๐	๗๖	๑๓๖
๙๘ ปี	๙๑	๑๕๑	๒๔๒	๙๙ ปี	๓๒	๔๕	๗๗
๑๐๐ ปี	๕๓	๓๓	๘๖	มากกว่า ๑๐๐ ปี	๑๗๐	๒๖๑	๔๓๑

ที่มา : กรมการปกครอง
ระบบสถิติทางการทะเบียน เดือน ธันวาคม ๒๕๖๑

๔. สภาพทางสังคม

๔.๑ การศึกษา

จังหวัดยะลา มีการจัดการศึกษาหลายระดับ ตั้งแต่ระดับก่อนประถมศึกษา ประถมศึกษา มัธยมศึกษา ตอนต้น มัธยมศึกษาตอนปลาย ทั้งสายสามัญและสายอาชีพ และระดับอุดมศึกษา โดยมีสถานศึกษาที่เปิดสอน ระดับอุดมศึกษา ได้แก่ มหาวิทยาลัยราชภัฏยะลา มหาวิทยาลัยสุโขทัยธรรมาธิราชยะลา วิทยาลัยอิสลามยะลา วิทยาลัยเทคนิคยะลา วิทยาลัยอาชีวศึกษายะลา วิทยาลัยการอาชีพเบตง วิทยาลัยการอาชีพรามัน วิทยาลัยชุมชน ยะลา และวิทยาลัยสารพัดช่างยะลา



ตารางที่ ๖ แสดงข้อมูลสถานภาพสถานศึกษาของรัฐในระบบ

สถานศึกษาของรัฐในระบบ							
ที่	ประเภทสถานศึกษา	เล็ก	กลาง	ใหญ่	ใหญ่พิเศษ	ไม่ระบุ	รวม
๑.	องค์การบริหารส่วนจังหวัด (อบจ.)	๑	-	-	-	-	๑
๒.	โรงเรียนกีฬา	-	๑	-	-	-	๑
๓.	สถานศึกษาขั้นพื้นฐาน สพป.เขต ๑	๘๓	๒๕	๑	๒	-	๑๑๑
๔.	สถานศึกษาขั้นพื้นฐาน สพท.เขต ๒	๓๔	๓๔	-	-	-	๖๘
๕.	สถานศึกษาขั้นพื้นฐาน สพท.เขต ๓	๒๓	๙	๑	-	-	๓๓
๖.	สำนักงานเขตพื้นที่การศึกษามัธยมศึกษา เขต ๑๕	๘	๑	๒	๑	-	๑๒
๗.	โรงเรียนตำรวจตระเวนชายแดน	๕	-	-	-	-	๕
๘.	โรงเรียนเทศบาล	๔	๔	๒	๑	-	๑๑
๙.	โรงเรียนสาธิต	๑	-	-	-	-	๑
๑๐.	สำนักบริหารงานการศึกษาพิเศษ	๑	-	-	-	-	๑
๑๑.	สถาบันการพลศึกษา	-	๑	-	-	-	๑
๑๒.	สถาบันอาชีวศึกษา	๔	๑	-	-	-	๕
๑๓.	สถาบันอุดมศึกษา	-	๑	๑	-	-	๒

ที่มา : สำนักบริหารยุทธศาสตร์และบูรณาการการศึกษาที่ ๑๒

ตารางที่ ๗ แสดงข้อมูลสถานภาพสถานศึกษาของรัฐนอกระบบ

สถานศึกษาของรัฐนอกระบบ							
ที่	ประเภทสถานศึกษา	เล็ก	กลาง	ใหญ่	ใหญ่พิเศษ	ไม่ระบุ	รวม
๑.	ศูนย์พัฒนาเด็กเล็ก	๔๑	-	-	-	-	๔๑
๒.	ศูนย์วิทยาศาสตร์เพื่อการศึกษา	-	๑	-	-	-	๑
๓.	ศูนย์การเรียนรู้ชุมชน	๑	-	-	-	-	๑
๔.	ศูนย์การศึกษานอกระบบและการศึกษาตามอัธยาศัยอำเภอ	๔	-	๑	๒	๑	๘
๕.	สำนักส่งเสริมการศึกษานอกระบบและการศึกษาตามอัธยาศัย	-	๑	-	-	-	๑
๖.	ศูนย์ฝึกและพัฒนาอาชีพฯ	-	-	-	-	-	๐
๗.	สำนักพระพุทธศาสนาแห่งชาติ	-	-	-	-	-	๐

ที่มา : สำนักบริหารยุทธศาสตร์และบูรณาการการศึกษาที่ ๑๒

ตารางที่ ๘ แสดงข้อมูลสถานภาพสถานศึกษาเอกชนในระบบ

สถานศึกษาเอกชนในระบบ							
ที่	ประเภทสถานศึกษา	เล็ก	กลาง	ใหญ่	ใหญ่พิเศษ	ไม่ระบุ	รวม
๑.	ประเภทสอนศาสนาควบคู่วิชาสามัญศึกษา	๑๙	๑๙	๖	๓	-	๔๗
๒.	ประเภทสามัญศึกษา	๔	๖	๕	๑	-	๑๖
๓.	ประเภทอาชีวศึกษา	๑	๒	-	-	-	๓
๔.	ประเภทสถาบันอุดมศึกษา	-	-	-	-	-	๐

ที่มา : สำนักบริหารยุทธศาสตร์และบูรณาการการศึกษาที่ ๑๒



ตารางที่ ๙ แสดงข้อมูลสถานภาพสถานศึกษาเอกชนนอกระบบ

สถานศึกษาเอกชนนอกระบบ							
ที่	ประเภทสถานศึกษา	เล็ก	กลาง	ใหญ่	ใหญ่พิเศษ	ไม่ระบุ	รวม
๑.	ศูนย์การศึกษาอิสลามประจำมัสยิด (ตาดีกา)	๑๐๑	๑๑๘	๑๙๖	-	๘	๔๒๓
๒.	ประเภทสอนศาสนาอิสลาม	๑๕	๒	-	-	-	๑๗
๓.	สถาบันศึกษาปอเนาะ	๓๙	๓๔	๓๔	๓	๕	๑๑๕

ที่มา : สำนักบริหารยุทธศาสตร์และบูรณาการการศึกษาที่ ๑๒

๔.๒ สาธารณสุข

จังหวัดยะลา มีสถานบริการสาธารณสุขในทุกๆระดับ ประกอบด้วย โรงพยาบาลศูนย์ (ยะลา) ๑ แห่ง โรงพยาบาลทั่วไป (เบตง) ๑ แห่ง โรงพยาบาลชุมชน ๖ แห่ง โรงพยาบาลส่งเสริมสุขภาพ (ศูนย์อนามัยที่ ๑๒) ยะลา ๑ แห่ง และโรงพยาบาลเอกชน (สิโรรส) ๑ แห่ง โรงพยาบาลส่งเสริมสุขภาพตำบล ๘๐ แห่ง และศูนย์สุขภาพชุมชน ๙ แห่ง

ตารางที่ ๑๐ แสดงจำนวนสถานบริการสาธารณสุข จังหวัดยะลา ปี ๒๕๖๑

สถานบริการหลัก (CUP)	จำนวนประชากร	จำนวนเตียงที่ให้บริการจริง	อัตราการครองเตียง	จำนวนรพ.สต./ศสม.
รพศ.ยะลา	๑๓๘,๙๐๕	๔๗๙	๙๗.๔๒	๑๘/๖
รพท.เบตง	๕๑,๘๗๓	๑๗๐	๕๓.๘๗	๙/๓
รพ.รามัน	๘๓,๕๒๘	๙๖	๙๐.๕๓	๑๖
รพร.ยะหา	๕๐,๕๗๒	๗๒	๘๔.๕๑	๑๐
รพ.บันนังสตา	๕๓,๕๖๘	๖๐	๖๐.๘๐	๑๐
รพ.ธารโต	๒๒,๐๘๓	๓๐	๖๒.๒๘	๙
รพ.กาบัง	๒๓,๘๐๑	๓๐	๕๗.๕๔	๔
รพ.กรงปินัง	๒๕,๙๖๐	๓๐	๑๔๒.๓๒	๕
รวม	๔๕๐,๒๙๐	๙๖๗	๘๔.๙๑	๘๑/๙

ที่มา : สำนักงานสาธารณสุขจังหวัดยะลา

หมายเหตุ : โรงพยาบาลส่งเสริมสุขภาพ ศูนย์อนามัยที่ ๑๒ จำนวนเตียง ๖๐ เตียง โรงพยาบาลเอกชน (สิโรรส) จำนวนเตียง ๖๐ เตียง

จังหวัดยะลา มีหน่วยงานด้านสาธารณสุข จำนวน ๖ แห่ง ประกอบด้วย

๑. ศูนย์อนามัยที่ ๑๒ ยะลา
๒. วิทยาลัยพยาบาลบรมราชชนนียะลา
๓. วิทยาลัยการสาธารณสุขสิรินธร จังหวัดยะลา
๔. สำนักงานสนับสนุนบริการสุขภาพเขต ๑๒ สงขลา สาขายะลา
๕. ศูนย์ควบคุมโรคติดต่อ นำโดยแมลงที่ ๑๒.๑ จังหวัดยะลา
๖. ศูนย์วิจัยโรคที่ ๑๒ จังหวัดยะลา

๔.๓ อาชญากรรม

สถานการณ์ความไม่สงบในพื้นที่ ๓ จังหวัดชายแดนใต้ ที่ยังไม่นิ่ง ไม่สามารถคาดการณ์ได้ว่า จะเกิดความรุนแรงหรือไม่ ทำให้สถานการณ์การท่องเที่ยวของยะลา ในช่วงระยะเวลาต่อไปมีความท้าทายมากขึ้น สถานการณ์ความไม่สงบในพื้นที่ ๓ จังหวัดชายแดนใต้ ได้กลายเป็นปัจจัยสำคัญที่ส่งผลกระทบต่อจำนวนนักท่องเที่ยวและภาพลักษณ์ของประเทศ นับตั้งแต่เกิดสถานการณ์ความไม่สงบขึ้นในปี ๒๕๔๖ เป็นต้นมา และทวีความรุนแรงมากยิ่งขึ้น ทำให้นักท่องเที่ยวขาดความมั่นใจ แต่ยังไม่ส่งผลกระทบต่อการท่องเที่ยวอำเภอเบตง เพราะนักท่องเที่ยวชาวต่างชาติมีความมั่นใจในศักยภาพและความเข้มแข็งของภาครัฐ และทุกภาคฝ่าย

๔.๔ ยาเสพติด

มีการป้องกันกลุ่มเสี่ยงและผู้มีโอกาสเข้าไปเกี่ยวข้องกับยาเสพติด ทั้งการป้องกันเยาวชนกลุ่มเสี่ยงในและนอกสถานศึกษา กลุ่มผู้ใช้แรงงาน และประชาชนทั่วไป เพื่อลดจำนวนผู้ค้าโดยการปราบปรามสกัดกั้นการลักลอบขนส่งและจำหน่ายยาเสพติดในพื้นที่และเรือนจำ เพื่อนำผู้เสพผู้ติดยาเสพติดเข้าสู่กระบวนการบำบัดฟื้นฟูอย่างเหมาะสมผ่านกลไกการคัดกรองที่มีมาตรฐาน ตลอดจนมีการให้ความช่วยเหลือกลับมาใช้ชีวิตอย่างปกติสุขในสังคมอีกครั้ง เพื่อการดำเนินการป้องกันและแก้ไขปัญหายาเสพติดเป็นระบบครบวงจรอย่างต่อเนื่อง ทั้งด้านการป้องกันกลุ่มผู้มีโอกาสเข้าไปเกี่ยวข้องกับยาเสพติด การปราบปรามผู้ค้ายาเสพติด การบำบัดรักษาและฟื้นฟูสมรรถภาพ ผู้เสพผู้ติดยาเสพติด และการบริหารจัดการอย่างมีประสิทธิภาพ เพื่อบูรณาการดำเนินงานของภาครัฐ ภาคประชาชน และภาคประชาสังคม ในการดำเนินงานป้องกันและแก้ไขปัญหายาเสพติดให้อยู่ในระดับที่ไม่ส่งผลกระทบต่อการดำเนินชีวิตของประชาชนและมีผลการดำเนินงานที่เห็นเป็นรูปธรรมชัดเจน เพื่อให้ประชาชนมีความมั่นใจและพึงพอใจกลไกในการป้องกันและแก้ไขปัญหายาเสพติดของภาครัฐ ได้ดำเนินการทั้งหมด ๔ กิจกรรม ดังนี้

- กิจกรรมที่ ๑ กิจกรรมด้านการป้องกันยาเสพติด
- กิจกรรมที่ ๒ กิจกรรมด้านการปราบปรามยาเสพติด
- กิจกรรมที่ ๓ กิจกรรมด้านการบำบัดฟื้นฟูผู้เสพยาเสพติด
- กิจกรรมที่ ๔ กิจกรรมด้านการบริหารจัดการอย่างบูรณาการ

ผลผลิต ผลลัพธ์ ผลสัมฤทธิ์ที่เกิดประโยชน์สุขแก่ประชาชน

- (๑) สามารถป้องกันกลุ่มเสี่ยงและผู้มีโอกาสเข้าไปเกี่ยวข้องกับยาเสพติด ทั้งการป้องกันเยาวชนกลุ่มเสี่ยงในและนอกสถานศึกษา กลุ่มผู้ใช้แรงงาน และประชาชนทั่วไป
- (๒) ลดจำนวนผู้ค้าโดยการปราบปรามสกัดกั้นการลักลอบขนส่งและจำหน่ายยาเสพติดในพื้นที่และเรือนจำอย่างจริงจังและต่อเนื่อง และส่งผลให้การแพร่ระบาดของยาเสพติดในภาพรวมเบาบางลง ตลอดจนสามารถลดปัญหาอาชญากรรมที่เกี่ยวข้อง
- (๓) นำผู้เสพผู้ติดยาเสพติดเข้าสู่กระบวนการบำบัดฟื้นฟูอย่างเหมาะสม ตลอดจนมีการให้ความช่วยเหลือกลับมาใช้ชีวิตอย่างปกติสุขในสังคมอีกครั้ง
- (๔) สามารถดำเนินการป้องกันและแก้ไขปัญหายาเสพติดเป็นระบบครบวงจรอย่างต่อเนื่อง ทั้งด้านการป้องกันกลุ่มผู้มีโอกาสเข้าไปเกี่ยวข้องกับยาเสพติด การปราบปรามผู้ค้ายาเสพติด การบำบัดรักษาและฟื้นฟูสมรรถภาพ ผู้เสพผู้ติดยาเสพติด และการบริหารจัดการอย่างมีประสิทธิภาพ
- (๕) สามารถบูรณาการดำเนินงานของภาครัฐ ภาคประชาชน และภาคประชาสังคมในการดำเนินงานป้องกันและแก้ไขปัญหายาเสพติดให้อยู่ในระดับที่ไม่ส่งผลกระทบต่อการดำเนินชีวิตของประชาชนและมีผลการดำเนินงานที่เห็นเป็นรูปธรรมชัดเจน
- (๖) ประชาชนมีความมั่นใจและพึงพอใจกลไกในการป้องกันและแก้ไขปัญหายาเสพติดของภาครัฐ



๔.๕ การสังคมสงเคราะห์

จังหวัดยะลาแม้จะมีบริบท ขนบธรรมเนียมประเพณี และหลักศาสนา เป็นกรอบในการดำเนินชีวิต แต่เมื่อเข้าสู่ช่วงวัยรุ่นและเยาวชน ด้วยสภาพสังคมที่เปลี่ยนแปลงไป ทำให้วัยรุ่นและเยาวชนที่ไม่ได้ดำเนินชีวิตอยู่ในกรอบคำสอนของศาสนา มีปัญหาการมีเพศสัมพันธ์ที่ไม่ปลอดภัยส่งผลต่อปัญหาต่างๆ จากการสำรวจระบบเฝ้าระวังพฤติกรรมที่มีความสัมพันธ์กับการติดเชื้อเอชไอวี ปีงบประมาณ ๒๕๕๘ มีการใช้ถุงยางอนามัยเมื่อมีเพศสัมพันธ์ในกลุ่มนักเรียนมัธยมศึกษาปีที่ ๕ และอาชีวศึกษาปีที่ ๒ พบว่า ต่ำกว่าร้อยละ ๕๐ (๔๘.๒๑) โดยมีอายุเฉลี่ยการมีเพศสัมพันธ์ครั้งแรกอายุประมาณ ๑๕-๑๖ ปี และพบว่า อัตราการคลอดของหญิงอายุ ๑๕-๑๙ ปี ไม่เกินเกณฑ์ และมีแนวโน้มลดลง สำหรับการตั้งครรภ์ซ้ำในวัยรุ่น ๑๕-๑๙ ปี มีแนวโน้มสูงขึ้นจากปี ๒๕๕๖-๒๕๕๙ ร้อยละ ๒๐.๗๐, ๑๕.๘๒, ๑๗.๙๙ และ ๒๖.๙๐ ตามลำดับ

แม้จะพบว่า อัตราการคลอดของหญิงอายุ ๑๕-๑๙ ปี ไม่เกินเกณฑ์และมีแนวโน้มลดลง แต่การตั้งครรภ์ซ้ำในมารดาอายุน้อยกว่า ๒๐ปี ยังเกินเกณฑ์ที่กำหนดและมีแนวโน้มที่สูงขึ้น โดยพบว่ามีปัญหา ๒ ส่วน คือ ส่วนที่ ๑ ระบบบริการให้คำปรึกษา เพื่อวางแผนครอบครัว หรือเว้นช่วงการมีบุตรยังไม่เข้มข้น และยังไม่มีระบบบริการเว้นช่วงการมีบุตรแบบกึ่งถาวร (ห่วงอนามัย / ยาฝัง) ครอบคลุมในสถานบริการ อีกทั้งขาดการทำงานเชิงรุกเยี่ยมบ้านดูแลต่อเนื่อง แม่วัยรุ่นที่อายุต่ำกว่า ๒๐ ปี ส่วนที่ ๒ เนื่องจากการวางแผนครอบครัวและการเว้นช่วงการมีบุตร ซึ่งไม่สามารถดำเนินงานได้ร้อยละ ๑๐๐ เนื่องจากมีข้อจำกัดบางประเด็น หรือบางรายที่รับบริการเว้นช่วงการมีบุตรแล้ว แต่ตั้งครรภ์ครั้งแรกอายุน้อยจึงมีความประสงค์ตั้งครรภ์ซ้ำก่อนอายุ ๒๐ ปี ดังนั้น การนำเสนอสถานการณ์ปัญหาผนวกกับการนำหลักการทางการแพทย์และสาธารณสุขและนำหลักศาสนามาบูรณาการการทำงานจะช่วยเสริมในการทำงานให้มีประสิทธิภาพ ส่งผลต่อสุขภาพและคุณภาพชีวิตของกลุ่มวัยรุ่นและเยาวชนต่อไป

๕. ระบบบริการพื้นฐาน

๕.๑ การคมนาคมขนส่ง

การดูแลบำรุงรักษาถนน องค์การบริหารส่วนจังหวัดยะลา มีหน้าที่ ควบคุม ดูแลบำรุงรักษาถนน องค์การบริหารส่วนจังหวัด ในจังหวัดยะลา มีถนนโครงข่ายในความรับผิดชอบ จำนวน ๙๙ สายทาง ระยะทางทั้งสิ้น ๕๐๙.๐๘๖ กิโลเมตร เป็นถนนสายรองที่เชื่อมต่อจากทางหลวงแผ่นดินทางหลวงชนบท และเชื่อมต่อกับถนนภายในขององค์กรปกครองส่วนท้องถิ่น ส่วนใหญ่เป็นถนนลาดยาง

ตารางที่ ๑๑ แสดงจำนวนสายทางในความรับผิดชอบขององค์การบริหารส่วนจังหวัดยะลา

ครอบคลุมพื้นที่อำเภอ	จำนวนสายทาง	ชนิดผิวจราจร			ระยะทาง (กม.)
		ลาดยาง	คสล.	ลูกรัง	
เมือง	๒๔	๑๐๓.๐๙๗	๕.๙๑๐	-	๑๐๙.๐๐๗
ยะหา	๙	๔๕.๙๖๒	๐.๔๒๐	๒.๒๐๐	๔๘.๕๘๒
กาบัง	๓	๙.๑๗๒	๑.๔๕๐	-	๑๐.๖๒๒
รามัน	๒๒	๙๓.๐๑๖	๒.๕๘๐	-	๙๕.๕๙๖
กรงปินัง	๕	๑๙.๔๓๑	๐.๕๐๐	๔.๔๒๕	๒๔.๓๕๖
บันนังสตา	๑๗	๖๙.๐๑๗	๑๐.๓๕๒	-	๗๙.๓๖๙
ธารโต	๑๑	๙๒.๘๐๕	๑.๙๒๐	๑๓.๕๔๕	๑๐๘.๒๗๐
เบตง	๘	๓๐.๙๐๔	๒.๓๘๐	-	๓๓.๒๘๔
รวม	๙๙	๔๖๓.๔๐๔	๒๕.๕๑๒	๒๐.๑๗๐	๕๐๙.๐๘๖

ที่มา : องค์การบริหารส่วนจังหวัดยะลา
ข้อมูล ณ เดือนพฤษภาคม ๒๕๖๒



๕.๒ การไฟฟ้า

จังหวัดยะลา มีโรงผลิตไฟฟ้า จำนวน ๔ แห่ง เป็นโรงไฟฟ้าพลังงานน้ำของการไฟฟ้าฝ่ายผลิตแห่งประเทศไทย (กฟผ.) จำนวน ๒ แห่ง และโรงไฟฟ้าชีวมวลของบริษัทเอกชน จำนวน ๒ แห่ง มีกำลังการผลิตติดตั้งรวม ๑๐๖.๑๗ เมกะวัตต์ ดังนี้

ตารางที่ ๑๒ แสดงโรงไฟฟ้าของการไฟฟ้าฝ่ายผลิตแห่งประเทศไทย ในจังหวัดยะลา

โรงไฟฟ้า	สถานที่ตั้ง	กำลังผลิตติดตั้ง (เมกะวัตต์)
๑. โรงไฟฟ้าเขื่อนบางลาง (พลังงานน้ำ)	อำเภอบันนังสตา	๗๒
๒. โรงไฟฟ้าเขื่อนบ้านสันติ (พลังงานน้ำ)	อำเภอบันนังสตา	๑.๒๗๕
รวม		๗๓.๒๗๕

ที่มา : สำนักงานพลังงานจังหวัดยะลา
รวบรวมจากรายงานของกรมพัฒนาพลังงานทดแทนและอนุรักษ์พลังงาน

ตารางที่ ๑๓ แสดงโรงไฟฟ้าของผู้ประกอบการเอกชน ในจังหวัดยะลา

โรงไฟฟ้า	สถานที่ตั้ง	กำลังผลิตติดตั้ง (เมกะวัตต์)	ปริมาณขายตามสัญญา (เมกะวัตต์)
๑. โรงไฟฟ้า บริษัท กัลฟ์ ยะลากรีน จำกัด (พลังงานชีวมวล)	อำเภอเมืองยะลา	๒๓	๒๐.๒
๒. โรงไฟฟ้า บริษัท ยะลากรีน เอนเนอร์ยี จำกัด (พลังงานชีวมวล)	อำเภอเมืองยะลา	๙.๙	๘.๗
รวม		๓๒.๙	๒๘.๙

ที่มา : สำนักงานพลังงานจังหวัดยะลา
รวบรวมจากรายงานของกรมพัฒนาพลังงานทดแทนและอนุรักษ์พลังงาน

สถานีไฟฟ้าแรงสูง

จังหวัดยะลา มีสถานีไฟฟ้าแรงสูง จำนวน ๓ แห่ง เป็นสถานีไฟฟ้าแรงสูงของการไฟฟ้าฝ่ายผลิตแห่งประเทศไทย (กฟผ.) จำนวน ๒ แห่ง และเป็นสถานีไฟฟ้าแรงสูงของการไฟฟ้าส่วนภูมิภาค (กฟภ.) จำนวน ๑ แห่ง ดังนี้

สถานีไฟฟ้าแรงสูงของการไฟฟ้าฝ่ายผลิตแห่งประเทศไทย (กฟผ.) จำนวน ๒ แห่ง

- สถานีไฟฟ้ายะลา (YL๑) ขนาด ๑๑๕ kV
- สถานีไฟฟ้ายะลา (YL๒) ขนาด ๒๓๐ kV

สถานีไฟฟ้าแรงสูงของการไฟฟ้าส่วนภูมิภาค (กฟภ.) จำนวน ๑ แห่ง

- สถานีไฟฟ้ายุพราชันย์ (YRA) ขนาด ๑๑๕ - ๓๓ kV



ตารางที่ ๑๔ แสดงจำนวนผู้ใช้ไฟฟ้าที่การไฟฟ้าส่วนภูมิภาคเรียกเก็บค่าไฟฟ้า เช่น ชาวบ้าน , โรงงาน

การไฟฟ้าส่วนภูมิภาค	จำนวนผู้ใช้ไฟฟ้า (ราย)
การไฟฟ้าส่วนภูมิภาคจังหวัดยะลา	๖๑,๖๘๒
การไฟฟ้าส่วนภูมิภาคอำเภอยะหา	๑๓,๑๒๘
การไฟฟ้าส่วนภูมิภาคอำเภอกาบัง	๕,๗๔๗
การไฟฟ้าส่วนภูมิภาคอำเภอกรงปินัง	๖,๔๔๑
การไฟฟ้าส่วนภูมิภาคอำเภอบันนังสตา	๑๕,๗๑๘
การไฟฟ้าส่วนภูมิภาคอำเภอธารโต	๕,๗๘๒
การไฟฟ้าส่วนภูมิภาคอำเภอรามัน	๒๐,๘๒๑
การไฟฟ้าส่วนภูมิภาคอำเภอเบตง	๒๑,๕๔๗
รวม	๑๕๐,๘๖๖

ที่มา : การไฟฟ้าส่วนภูมิภาคจังหวัดยะลา

ตารางที่ ๑๕ แสดงจำนวนผู้ใช้ไฟฟ้าที่การไฟฟ้าส่วนภูมิภาคไม่เรียกเก็บค่าไฟฟ้า เช่น ไฟสาธารณะ , ไฟความมั่นคง , ไฟทางหลวง

การไฟฟ้าส่วนภูมิภาค	จำนวนผู้ใช้ไฟฟ้า (ราย)
การไฟฟ้าส่วนภูมิภาคจังหวัดยะลา	๑,๐๔๐
การไฟฟ้าส่วนภูมิภาคอำเภอยะหา	๒๘๓
การไฟฟ้าส่วนภูมิภาคอำเภอกาบัง	๑๑๖
การไฟฟ้าส่วนภูมิภาคอำเภอกรงปินัง	๑๖๒
การไฟฟ้าส่วนภูมิภาคอำเภอบันนังสตา	๒๔๒
การไฟฟ้าส่วนภูมิภาคอำเภอธารโต	๕๕
การไฟฟ้าส่วนภูมิภาคอำเภอรามัน	๔๑๓
การไฟฟ้าส่วนภูมิภาคอำเภอเบตง	๓๕๔
รวม	๒,๖๖๕

ที่มา : การไฟฟ้าส่วนภูมิภาคจังหวัดยะลา

๕.๓ การประปา

หน่วยงานที่ให้บริการทางด้านการประปาของจังหวัดยะลา มีทั้งหน่วยงานประปาส่วนภูมิภาค และการประปาเทศบาล แยกได้ดังนี้

(๑) การประปาส่วนภูมิภาค มีสำนักงานประปา จำนวน ๒ แห่ง

ตารางที่ ๑๖ แสดงข้อมูลของสำนักงานการประปาส่วนภูมิภาคจังหวัดยะลา

สาขา	จำนวนผู้ใช้น้ำทั้งหมด (ราย)	กำลังผลิตที่ใช้งาน (ลบ.ม./วัน)	ปริมาณน้ำผลิต (ลบ.ม./เดือน)	ปริมาณน้ำผลิตจ่าย (ลบ.ม./เดือน)	ปริมาณน้ำจำหน่าย (ลบ.ม.)
๑. เบตง	๑๐,๖๐๔	๑๗,๒๘๐	๒๙๒,๖๗๗	๒๘๑,๑๗๗	๒๐๐,๖๑๔
๒. ยะหา	๒,๘๖๑	๓,๕๑๖	๑๐๔,๐๙๔	๑๐๒,๕๐๕	๕๔,๙๕๘

ที่มา : สำนักงานประปาเบตง และสำนักงานประปายะหา
ข้อมูล ณ เดือนมีนาคม ๒๕๖๒



(๒) การประปาเทศบาลนครยะลา

ตารางที่ ๑๗ แสดงข้อมูลอัตราการผลิตและผู้ใช้้่น้ำประปา ในเขตเทศบาลนครยะลา

รายการ	ปี ๒๕๕๙	ปี ๒๕๖๐	ปี ๒๕๖๑
อัตราการผลิต (ลบ.ม.)	๔,๓๕๐,๐๐๐	๙,๑๒๕,๐๐๐	๙,๐๐๐,๐๐๐
ผู้ใช้น้ำประปา (ราย)	๑๘,๓๐๔	๑๘,๕๖๘	๑๙,๐๗๔

ที่มา : กองการประปา เทศบาลนครยะลา
ข้อมูล ณ เดือนตุลาคม ๒๕๖๑

๕.๔ โทรศัพท์

การให้บริการโทรศัพท์ของจังหวัด มี ๒ หน่วยงาน คือ บริษัท ทีโอที จำกัด (มหาชน) และบริษัท ไทยเทเลโฟน แอนด์ เทคโนโลยีคอมมิวนิเคชั่น จำกัด (TT&T) โดยมีสถิติบริการโทรศัพท์ในปี ๒๕๖๑

ตารางที่ ๑๘ แสดงสถิติการบริการโทรศัพท์ ปี ๒๕๖๑

บริษัท		บริษัท ทีโอที จำกัด (มหาชน)
จำนวนชุมสาย		๑๐๑
จำนวนหมายเลขที่มี		๓๓,๓๘๖
จำนวนเลขหมายที่มีผู้เช่า จำแนกตามประเภทผู้เช่า	ธุรกิจ	๑,๘๒๔
	บ้าน	๙,๙๓๔
	สาธารณะ	๑,๖๕๖
	ราชการ	๒,๔๒๓
	ท.ศ.ท.	๒๗๙
	รวม	๑๖,๑๑๖

ที่มา : บริษัท ทีโอที จำกัด (มหาชน)
ข้อมูล ณ เดือนพฤศจิกายน ๒๕๖๑

๕.๕ ไปรษณีย์หรือการสื่อสารหรือการขนส่ง และวัสดุ ครุภัณฑ์

ตารางที่ ๑๙ แสดงรหัสไปรษณีย์จังหวัดยะลา

อำเภอ	รหัสไปรษณีย์	ปณ.	หมายเหตุ
กรงปินัง	๙๕๐๐๐	ปณ.ยะลา	
กาบัง	๙๕๑๒๐	ปณ.ยะหา	
ธารโต	๙๕๑๓๐	ปณ.บันนังสตา	เฉพาะ ต.แม่หวาด ม.๖
ธารโต	๙๕๑๕๐	ปณ.ธารโต	
ธารโต	๙๕๑๗๐	ปณ.แม่หวาด	เฉพาะ ต.แม่หวาด ม.๑-๕, ม.๗-๘
บันนังสตา	๙๕๑๓๐	ปณ.บันนังสตา	
เบตง	๙๕๑๑๐	ปณ.เบตง	
เมือง	๙๕๐๐๐	ปณ.ยะลา	
เมือง	๙๕๑๖๐	ปณ.ลำใหม่	เฉพาะ ต.พร่อน, ต.ลิตล, ต.ลำใหม่, ต.ลำพะยา
ยะหา	๙๕๑๒๐	ปณ.ยะหา	
รามัน	๙๕๑๔๐	ปณ.รามัน	



๖. ระบบเศรษฐกิจ

๖.๑ การเกษตร

จังหวัดยะลา เป็นจังหวัดใต้สุดของประเทศไทย มีพืชเศรษฐกิจสำคัญรองรับการผลิตในภาคอุตสาหกรรม ได้แก่ ยางพารา ไม้ยางพารา และไม้ผล (ทุเรียน ลองกอง มังคุด) ในอดีตพื้นที่ของจังหวัดยะลาอุดมสมบูรณ์ด้วยทรัพยากรธรรมชาติ คือ แร่ดีบุก ซึ่งปรากฏในสัญลักษณ์ประจำจังหวัด เป็นรูปการทำเหมืองหาบของประชาชน

(๑) ยางพารา

ยางพาราเป็นพืชเศรษฐกิจหลักของจังหวัดยะลา มีพื้นที่ปลูกยางพารามากเป็นอันดับ ๕ ของภาคใต้ รองจากจังหวัดสุราษฎร์ธานี สงขลา นครศรีธรรมราชและตรัง โดยในปี ๒๕๖๐ มีพื้นที่ปลูกยางทั้งหมด ๑,๒๔๙,๗๔๓ ไร่ และมีพื้นที่เปิดกรีดที่ให้ผลผลิตแล้ว ๑,๐๗๙,๑๑๑ ไร่ ผลผลิตรวม ๒๕๓,๕๗๕ ตัน/ปี เกษตรกรส่วนใหญ่ผลิตเป็น ยางก้อนถ้วยร้อยละ ๖๓ น้ำยางสดร้อยละ ๑๕ ยางแผ่นดิบร้อยละ ๒๐ และอื่นๆ ร้อยละ ๒

ตารางที่ ๒๐ แสดงข้อมูลพื้นที่ปลูกยางพาราและผลผลิตยางพาราของจังหวัดยะลา

ปี	เนื้อที่ปลูก (ไร่)	เนื้อที่กรีด (ไร่)	ผลผลิต (ตัน)	ผลผลิต (ก.ก./ไร่/ปี)
๒๕๕๔	๑,๐๙๖,๕๙๔	๙๓๕,๗๐๑	๒๕๔,๕๑๑	๒๗๒
๒๕๕๕	๑,๓๖๒,๐๔๕	๑,๐๙๓,๗๙๐	๒๙๒,๗๙๐	๒๖๗
๒๕๕๖	๑,๓๖๐,๖๕๙	๑,๐๙๔,๕๘๘	๒๘๑,๓๖๖	๒๕๗
๒๕๕๗	๑,๓๖๑,๙๒๔	๑,๑๒๗,๔๙๓	๒๘๗,๒๖๒	๒๕๕
๒๕๕๘	๑,๒๕๙,๐๐๗	๑,๐๒๐,๙๑๙	๒๕๒,๗๔๓	๒๔๘
๒๕๕๙	๑,๒๕๔,๙๑๗	๑,๐๕๗,๗๒๙	๒๖๑,๗๑๕	๒๔๗
๒๕๖๐	๑,๒๔๙,๗๔๓	๑,๐๗๙,๑๑๑	๒๕๓,๕๗๕	๒๓๕

ที่มา : ผลการประชุมข้อมูลเอกภาพ คณะทำงานพัฒนาคุณภาพด้านพืช
สำนักงานเศรษฐกิจการเกษตรที่ ๙ สงขลา

ตารางที่ ๒๑ แสดงเนื้อที่ปลูก เนื้อที่เปิดกรีด รายอำเภอ ปี ๒๕๖๐

อำเภอ	เนื้อที่ปลูก (ไร่)	เนื้อที่กรีด (ไร่)	ผลผลิต (ตัน)	ผลผลิต (ก.ก./ไร่/ปี)
เมืองยะลา	๕๑,๗๐๖	๔๒,๐๗๐	๑๐,๐๙๗	๒๔๐
เบตง	๓๗๙,๐๖๒	๓๓๒,๐๗๘	๘๑,๓๕๙	๒๔๕
บันนังสตา	๑๘๗,๙๕๙	๑๖๐,๙๕๗	๓๙,๔๓๔	๒๔๕
ธารโต	๙๘,๙๓๑	๘๔,๔๔๒	๒๐,๒๖๖	๒๔๐
ยะหา	๑๘๘,๖๖๓	๑๔๖,๙๐๑	๓๒,๑๗๑	๒๑๙
รามัน	๑๖๑,๒๗๕	๑๕๑,๔๖๕	๓๕,๒๙๑	๒๓๓
กาบัง	๑๑๑,๑๓๖	๑๐๑,๓๗๖	๒๑,๗๙๖	๒๑๕
กรงปินัง	๗๑,๐๑๑	๕๙,๘๒๒	๑๓,๑๖๑	๒๒๐
รวม	๑,๒๔๙,๗๔๓	๑,๐๗๙,๑๑๑	๒๕๓,๕๗๕	๒๓๕

ที่มา : ผลการประชุมข้อมูลเอกภาพคณะทำงานพัฒนาคุณภาพด้านพืช
สำนักงานเศรษฐกิจการเกษตรที่ ๙ สงขลา



(๒) ไม้ผล

จังหวัดยะลามีพื้นที่ในการทำสวนผลไม้มากรองลงมาจากการปลูกยางพารา ซึ่งไม้ผลที่เป็นพืชเศรษฐกิจที่สำคัญของจังหวัด ได้แก่ ทูเรียน ลองกอง มังคุด เงาะ ส้มโชกุนและกล้วยหิน การปลูกไม้ผลของเกษตรกรส่วนใหญ่มีลักษณะเป็นสวนผสม คือ มีการปลูกไม้ผลทุกชนิดในสวนเดียวกันแต่จะแบ่งพื้นที่ปลูกไม้ผลชนิดใดเป็นหลักขึ้นอยู่กับสภาพพื้นที่ในการปลูก เช่น ทูเรียนและกล้วยหินปลูกมากในอำเภอบันนังสตา ลองกองปลูกมากในพื้นที่อำเภอธารโต และอำเภอบันนังสตา มังคุดและเงาะ ปลูกมากในอำเภอธารโต ส่วนส้มโชกุนพื้นที่ปลูกที่สำคัญและเหมาะสมอยู่ในพื้นที่อำเภอเบตง

ทูเรียน เป็นไม้ผลที่มีความสำคัญทางเศรษฐกิจของจังหวัดยะลา มีการปลูกในพื้นที่ของทุกอำเภอปลูกมากที่สุดในพื้นที่อำเภอบันนังสตาในปี ๒๕๖๐ จังหวัดยะลามีพื้นที่ปลูกทูเรียนจำนวน ๕๑,๗๑๗ ไร่ โดยทูเรียนพันธุ์หอมทองมีปริมาณการผลิตและมูลค่ามากที่สุดเมื่อเทียบกับทูเรียนพันธุ์อื่นๆทางด้านปริมาณผลผลิตจะมีปริมาณเพิ่มขึ้นหรือลดลงขึ้นอยู่กับสภาพภูมิอากาศและปริมาณน้ำฝนที่ผันผวนในแต่ละปี ซึ่งส่งผลกระทบต่อการติดดอกของทูเรียนขณะที่พื้นที่การปลูกทูเรียนมีแนวโน้มเพิ่มสูงขึ้น เนื่องมาจากราคายางพาราตกต่ำ ประกอบกับในระยะ ๕ ปีที่ผ่านมา ราคาผลผลิตทูเรียนสูงขึ้นมาโดยตลอด ทำให้เกษตรกรบางส่วนโค่นยางพาราเพื่อปรับเปลี่ยนมาทำสวนทูเรียน

ตารางที่ ๒๒ แสดงข้อมูลปริมาณ และมูลค่าการปลูกทูเรียนจังหวัดยะลา

ปี พ.ศ.	ปริมาณผลผลิต (ตัน)	ราคาเฉลี่ย (บาท/กิโลกรัม)	มูลค่าการผลิต (ล้านบาท)
๒๕๕๖	๑๘,๒๒๙	๒๕	๔๕๕.๗๓
๒๕๕๗	๓๐,๐๐๗	๒๗	๘๑๐.๑๙
๒๕๕๘	๒๔,๙๖๕	๒๕	๖๒๔.๑๓
๒๕๕๙	๒๒,๙๒๖	๒๙	๖๖๔.๘๕
๒๕๖๐	๑๑,๗๙๘	๔๐	๔๗๐.๓๐

ที่มา : สำนักงานเกษตรจังหวัดยะลา ปี ๒๕๖๐

ลองกอง เป็นผลไม้เมืองร้อน เจริญเติบโตและให้ผลผลิตได้ดีในสภาพภูมิอากาศร้อนชื้น สภาพดินที่เหมาะสมดินร่วนปนทราย มีอินทรีย์วัตถุค่อนข้างสูงและน้ำเพียงพอ ยะลาเป็นจังหวัดที่มีพื้นที่เหมาะสมในการปลูกลองกองอีกทั้งเกษตรกรนิยมปลูกควบคู่ไปกับผลไม้ชนิดอื่นในสวนเดียวกัน ในปี ๒๕๖๐ จังหวัดยะลามีพื้นที่ปลูกลองกอง จำนวน ๓๔,๔๕๓ ไร่ พื้นที่ให้ผลผลิต ๓๓,๓๘๘ ไร่ ปลูกมากที่สุดในพื้นที่อำเภอธารโตและอำเภอบันนังสตา ทางด้านพื้นที่ปลูกและปริมาณผลผลิตมีปริมาณลดลง เนื่องจากสภาพภูมิอากาศไม่เหมาะสมต่อการกระตุ้นการออกดอกของลองกอง เกษตรกรจึงให้ไปปลูกพืชเศรษฐกิจชนิดอื่น

ตารางที่ ๒๓ แสดงข้อมูลปริมาณ และมูลค่าการปลูกลองกองจังหวัดยะลา

ปี พ.ศ.	ปริมาณผลผลิต (ตัน)	ราคาเฉลี่ย (บาท/กิโลกรัม)	มูลค่าการผลิต (ล้านบาท)
๒๕๕๖	๙,๒๖๖	๙.๗๘	๙๐.๖๖
๒๕๕๗	๒๒,๔๐๔	๗	๑๕๖.๘๒๘
๒๕๕๘	๑๔,๑๘๕	๗	๙๙.๒๙๕
๒๕๕๙	๑๒๐๙๑	๑๑	๑๓๓.๐๐
๒๕๖๐	๖๐๐	๑๘	๑๐.๘๐

ที่มา : สำนักงานเกษตรจังหวัดยะลา



มังคุด เป็นผลไม้ยืนต้นขนาดใหญ่ ชอบอากาศร้อนชื้น อุณหภูมิที่เหมาะสมอยู่ในช่วง ๒๕-๓๐ องศาเซลเซียส มังคุดถือเป็นราชินีผลไม้ ได้รับความนิยมมากทั้งในและต่างประเทศในปี ๒๕๖๐ จังหวัดยะลามีพื้นที่การปลูกมังคุดและพื้นที่ให้ผลผลิตจำนวน ๖,๖๒๑ ไร่ ปริมาณผลผลิตมังคุดมีปริมาณลดลงจากปีก่อน

ตารางที่ ๒๔ แสดงข้อมูลปริมาณ และมูลค่าการปลูกมังคุดจังหวัดยะลา

ปี พ.ศ.	ปริมาณผลผลิต (ตัน)	ราคาเฉลี่ย (บาท/กิโลกรัม)	มูลค่าการผลิต (ล้านบาท)
๒๕๕๖	๔,๘๐๗	๑๓.๐๐	๖๒.๔๙
๒๕๕๗	๒,๐๗๘	๑๓.๐๖	๒๗.๑๔
๒๕๕๘	๓,๒๑๓	๑๓.๐๐	๔๑.๗๗
๒๕๕๙	๒๗๙๓	๑๖	๔๔.๖๙
๒๕๖๐	๓๑๙	๒๐	๗.๒๙

ที่มา : สำนักงานเกษตรจังหวัดยะลา

เงาะ เป็นไม้ผลยืนต้นขนาดกลางถึงขนาดใหญ่ ชอบอากาศร้อนชื้นเช่นเดียวกับมังคุด จึงมีการปลูกรวมอยู่ในสวนเดียวกันในปี ๒๕๖๐ เงาะมีพื้นที่ปลูกจำนวน ๓,๓๐๒ ไร่ เนื้อที่ปลูกและปริมาณผลผลิตมีปริมาณลดลง เนื่องจากสภาพภูมิอากาศไม่เหมาะสมต่อการกระตุ้นการออกดอกของไม้ผลและราคาผลผลิตไม่คุ้มค่าต่อการจัดการ

ตารางที่ ๒๕ แสดงข้อมูลปริมาณ และมูลค่าการปลูกเงาะจังหวัดยะลา

ปี พ.ศ.	ปริมาณผลผลิต (ตัน)	ราคาเฉลี่ย (บาท/กิโลกรัม)	มูลค่าการผลิต (ล้านบาท)
๒๕๕๖	๒,๑๒๕	๗.๐๐	๑๔.๘๗
๒๕๕๗	๑,๙๗๗	๗.๕๑	๑๔.๘๔
๒๕๕๘	๑,๘๙๘	๙.๐๐	๑๗.๐๗
๒๕๕๙	๑,๔๕๖	๑๑	๑๖.๐๒
๒๕๖๐	๓๒๕	๑๖	๖

ที่มา : สำนักงานเกษตรจังหวัดยะลา

ส้มโชกุน เป็นไม้ผลเศรษฐกิจที่สำคัญของจังหวัดยะลาอีกชนิดหนึ่ง นิยมปลูกมากในพื้นที่อำเภอเบตงเนื่องจากสภาพภูมิอากาศที่เหมาะสม คือ ตั้งอยู่ในพื้นที่สูงได้รับแสงแดดเต็มที่และนานในช่วงกลางวัน และมีอากาศที่หนาวเย็นและถ่ายเทได้ดีในช่วงกลางคืนในปี ๒๕๕๙ ส้มโชกุนมีพื้นที่ปลูกจำนวน ๘๖๗ ไร่ ปัจจุบันส้มโชกุนมีปริมาณลดลงเนื่องจากต้นส้มโชกุนมีอาการทรุดโทรม เพราะปลูกมาแล้วหลายปีประกอบกับมีต้นทุนในการผลิตสูงจากการใช้สารเคมีในการกำจัดโรคแมลงศัตรูพืชทำให้บางส่วนต้องเลิกกิจการและตัดต้นส้มทิ้งบางส่วนเพื่อปรับเปลี่ยนมาปลูกยางพาราทดแทน

ตารางที่ ๒๖ แสดงข้อมูลปริมาณ และมูลค่าการปลูกส้มโชกุนจังหวัดยะลา

ปี พ.ศ.	ปริมาณผลผลิต (ตัน)	ราคาเฉลี่ย (บาท/กิโลกรัม)	มูลค่าการผลิต (ล้านบาท)
๒๕๕๖	๑,๓๙๒	๗๘	๑๐๙.๘๖
๒๕๕๗	๑,๑๙๖	๕๑	๑๐๓.๓๘
๒๕๕๘	๑,๑๖๕	๕๓	๑๐๓.๕๓
๒๕๕๙	๑,๐๗๙	๕๒	๑๐๕.๐๐
๒๕๖๐	๙๗๓	๑๐๐	๑๐๓.๖๘

ที่มา : สำนักงานเกษตรจังหวัดยะลา



กล้วยหิน สิ่งปั้งชี้ทางภูมิศาสตร์ (GI) ของจังหวัดยะลา ที่มีต้นกำเนิดในพื้นที่จังหวัดยะลา และปลูกมากในพื้นที่อำเภอบันนังสตา ซึ่งมีลักษณะภูมิประเทศและภูมิอากาศที่เหมาะสมต่อการเจริญเติบโตของ กล้วยหิน ซึ่งปัจจุบันมีความต้องการในการบริโภคกล้วยหินในปริมาณที่สูงขึ้น ทั้งในรูปแบบผลผลิตสดและสินค้าแปรรูป สามารถปลูกได้ทั้งในรูปแบบสวนเดี่ยว สวนผสมและพืชแซมในสวนยางพารา สร้างรายได้ให้กับเกษตรกรชาวยะลา สูงขึ้นในแต่ละปี

ตารางที่ ๒๗ แสดงข้อมูลปริมาณ และมูลค่าการปลูกกล้วยหินจังหวัดยะลา

ปี พ.ศ.	ปริมาณผลผลิต (ตัน)	ราคาเฉลี่ย (บาท/กิโลกรัม)	มูลค่าการผลิต (ล้านบาท)
๒๕๕๖	๕,๙๐๐	๑๘	๘๕.๖๐
๒๕๕๗	๖,๐๙๔	๑๕	๙๑.๙๔
๒๕๕๘	๗,๕๙๙	๑๕	๑๑๓.๙๘
๒๕๕๙	๕,๐๒๔	๑๕	๗๕.๓๖
๒๕๖๐	๑,๓๘๕.๕	๑๕	๒๐.๗๘

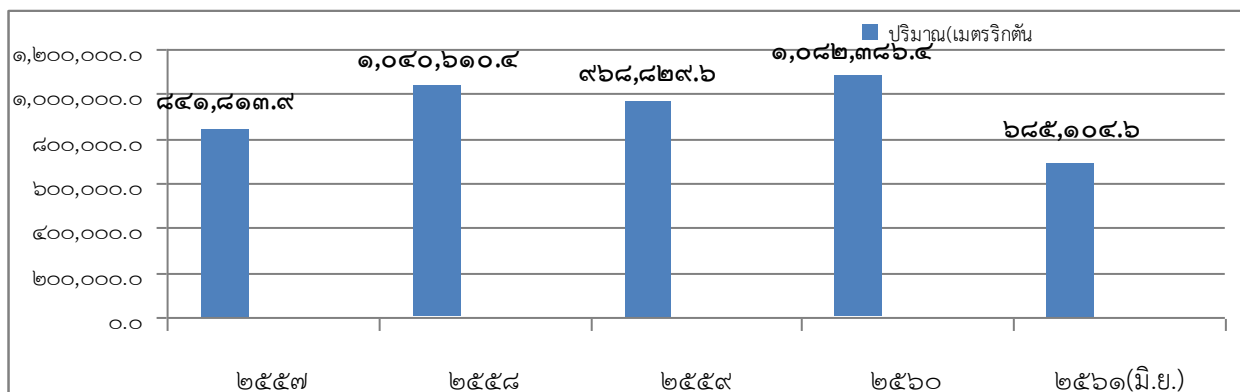
ที่มา : สำนักงานเกษตรจังหวัดยะลา

(๓) เหมืองแร่และเหมืองหิน

จังหวัดยะลาเป็นแหล่งผลิตหินอุตสาหกรรมเพื่อการก่อสร้างที่สำคัญของภาคใต้ชายแดน มีเหมืองแร่ จำนวน ๑๐ แปลง เป็นประเภทหินอุตสาหกรรมชนิดหินปูน(เพื่ออุตสาหกรรมก่อสร้าง) จำนวน ๙ แปลง และประเภทชนิดหินอ่อน จำนวน ๑ แปลง ปัจจุบันมีการเปิดเดินเครื่องผลิตเพียง ๖ แปลง มีโรงโม่จำนวน ๖ โรง ในแต่ละปีสามารถผลิตหินได้ไม่น้อยกว่า ๑ ล้านเมตริกตัน มูลค่ากว่า ๔๕๐ ล้านบาท/ปี โดยผลผลิตที่ได้จะนำไปใช้ใน พื้นที่จังหวัดยะลา ประมาณร้อยละ ๕๐ หรือประมาณ ๕ แสนเมตริกตัน ส่วนที่เหลือจะนำไปใช้ในจังหวัดข้างเคียง

ตารางที่ ๒๘ แสดงจำนวนพื้นที่การทำเหมืองแร่

ประเภท	จำนวน (แปลง)
หินอุตสาหกรรมชนิดหินปูน (เพื่ออุตสาหกรรมก่อสร้าง)	๙
หินอ่อน	๑
รวม	๑๐



ที่มา : สำนักงานอุตสาหกรรมจังหวัดยะลา
ณ วันที่ ๓๐ เดือนมิถุนายน พ.ศ. ๒๕๖๑

ภาพที่ ๓ แสดงผลผลิตแร่ ปี ๒๕๕๗ - ๒๕๖๑



๖.๒ การประมง

กิจกรรมด้านการประมงผลผลิตด้านการประมงในปี ๒๕๖๐ รวมทั้งสิ้น ๒๕๐๖.๒ ตัน มีมูลค่ารวม ๑๕๒.๖ ล้านบาท แบ่งเป็น

- ด้านการเพาะเลี้ยงสัตว์น้ำ เกษตรกรผู้เพาะเลี้ยงสัตว์น้ำมีจำนวน ๓,๔๔๕ ครัวเรือน พื้นที่ขนาด ๖๓๑.๔ ไร่ ผลผลิตสัตว์น้ำ ๑,๔๙๒.๘ ตัน คิดเป็นมูลค่า ๘๕.๓ ล้านบาท ชนิดสัตว์น้ำที่นิยมเลี้ยงมากที่สุด คือ ปลาตูก รongลงมาคือ ปลานิลและปลาตะเพียน

- ส่วนการจับสัตว์น้ำจากแหล่งน้ำธรรมชาติ เช่น ห้วย หนอง คลอง บึง อ่างเก็บน้ำต่างๆ มีพื้นที่ โดยประมาณ ๔๑,๕๑๖ ไร่ มีผลผลิตสัตว์น้ำที่จับได้ ๑,๐๑๓.๔ ตัน คิดเป็นมูลค่า ๖๗.๓ ล้านบาท โดยชนิดสัตว์น้ำที่ได้รับมากที่สุด คือ ปลานิล รongลงมาคือปลาตะเพียนและปลาสวาย

ตารางที่ ๒๙ แสดงจำนวนครัวเรือน เนื้อที่ ผลผลิตและมูลค่าสัตว์น้ำที่ได้จากการเพาะเลี้ยงจังหวัดยะลา พ.ศ.๒๕๕๘-๒๕๖๐

อำเภอ	ปี ๒๕๕๘				ปี ๒๕๕๙				ปี ๒๕๖๐			
	จำนวน ครัวเรือน	เนื้อที่ (ไร่)	ผลผลิต (ตัน)	มูลค่า (ล้านบาท)	จำนวน ครัวเรือน	เนื้อที่ (ไร่)	ผลผลิต (ตัน)	มูลค่า (ล้านบาท)	จำนวน ครัวเรือน	เนื้อที่ (ไร่)	ผลผลิต (ตัน)	มูลค่า (ล้านบาท)
เมืองยะลา	๖๙๙	๑๒๙.๐	๐.๒๘	๑๒.๙	๖๖๙	๑๑๖.๑	๒๐๔.๙	๑๐.๙	๖๕๑	๑๑๖.๘	๓๑๔.๙	๑๔.๔
เบตง	๓๗๓	๙๗.๓	๐.๔๔	๔๔.๗	๓๑๔	๙๖.๑	๔๖๖.๓	๓๑.๗	๓๒๓	๑๐๐.๖	๑๙๙.๔	๒๐.๓
บันนังสตา	๙๗๒	๘๗.๑	๐.๒๓	๑๓.๑	๑,๐๔๙	๑๐๔.๓	๗๑๗.๔	๓๗.๓	๑,๐๘๐	๑๐๗.๒	๔๑๖.๔	๒๒.๙
ธารโต	๒๘๑	๓๕.๔	๐.๐๕	๓	๓๐๓	๓๕.๔	๙๘.๘	๕	๒๙๕	๓๔.๓	๑๔๕.๐	๘.๐
ยะหา	๒๑๐	๕๕.๙	๐.๐๙	๓.๕	๒๒๐	๔๓.๙	๖๔๑.๐	๒๖.๔	๒๒๐	๔๓.๙	๘๑.๕	๓.๘
รามัน	๓๖๔	๗๑.๓	๐.๔๕	๒๗.๒	๔๓๖	๘๖.๒	๑๕๐.๔	๗.๔	๔๓๙	๘๖.๔	๖๐.๕	๓.๒
กาบัง	๑๙๕	๓๔.๒	๐.๐๔	๒	๑๓๘	๒๖.๙	๑๐๐.๑	๔.๕	๑๓๘	๒๖.๙	๘๑.๔	๔.๓
กรงปินัง	๓๑๙	๑๑๐.๑	๐.๑๖	๘.๗	๓๑๗	๑๐๕.๐	๕๐.๓	๒.๖	๒๙๙	๑๑๕.๓	๑๙๒.๗	๘.๔
รวมยอด	๓,๔๑๓	๖๒๐.๔	๑.๗๔	๑๑๕.๑	๓,๔๔๖	๖๑๔.๐	๒๔๒๙.๒	๑๒๕.๕	๓,๔๔๕	๖๓๑.๔	๑๔๙๒.๘	๘๕.๓

ที่มา : สำนักงานประมงจังหวัดยะลา

ตารางที่ ๓๐ ผลผลิตสัตว์น้ำชนิดต่างๆ ที่จับได้จากการเพาะเลี้ยงสัตว์น้ำ จังหวัดยะลา พ.ศ.๒๕๕๘-๒๕๖๐

ชนิดสัตว์น้ำ	ปี ๒๕๕๘ (ตัน)	ปี ๒๕๕๙ (ตัน)	ปี ๒๕๖๐ (ตัน)
ปลาตูก	๙๓๕.๕	๑,๕๙๔.๔	๘๖๒.๙
ปลานิล	๖๑๐.๑	๖๐๓.๔	๓๘๒.๒
ปลาตะเพียน	๙๕.๑	๘๑.๓	๖๗.๓
ปลาจิ้น	๖๔.๔	๑๙.๑	๔๖.๗
ปลากะเมียด	๑๗.๘	๖.๕	๒๖.๓
ปลาเยือก	๔.๓	๓๗.๗	๒๓.๒
ปลาแรด	๔.๒	๑๖.๔	๔.๒
ปลาหมอ	๔.๐	๗.๕	๔.๘
ปลาสวาย	๓.๙	๒.๔	๕.๔
สัตว์น้ำอื่นๆ	๒.๐	๖๐.๓	๖๙.๘
รวมยอด	๑,๗๔๑.๔	๒,๔๒๙.๑	๑,๔๙๒.๗

ที่มา : สำนักงานประมงจังหวัดยะลา



ตารางที่ ๓๑ แสดงผลผลิตสัตว์น้ำชนิดต่างๆ ที่จับได้จากแหล่งน้ำธรรมชาติ จังหวัดยะลา พ.ศ. ๒๕๕๙-๒๕๖๐

ชนิดสัตว์น้ำ	ปี ๒๕๕๙		ปี ๒๕๖๐	
	ปริมาณสัตว์น้ำรวมทั้งหมด (ตัน)	มูลค่ารวมทั้งหมด (ล้านบาท)	ปริมาณสัตว์น้ำรวมทั้งหมด (ตัน)	มูลค่ารวมทั้งหมด (ล้านบาท)
ปลานิล	๔๕.๗	๒.๙	๘๔.๖	๔.๑
ปลาตะเพียน	๖๖.๕	๓.๗	๓๕๔.๑	๒๐.๔
ปลาช่อน	๑๘.๔	๑.๖	๑๓.๖	๑.๔
ปลาสรวย	๔๐.๔	๑.๗	๙๐.๑	๔.๑
ปลาหมอ	๑๗.๑	๑.๓	๕.๐	๐.๔
ปลาฉลาม	๑๔.๑	๐.๖	๖.๕	๐.๒
ปลากระดี	๓๗.๔	๔.๒	๒.๑	๐.๑
ปลาหมอช้างเหยียบ	๔๐.๐	๒.๐	๑๔	๐.๗
ปลากระสูบ	๒๓.๒	๑.๐	๓๘.๙	๑.๖
ปลาสร้อยนกเขา	๑๔.๓	๐.๘	๑๕.๑	๐.๕
ปลาชนิดอื่นๆ	๑๖๘.๕	๑๐.๒	๓๘๙.๔	๓๓.๘
รวมยอด	๓๑๗.๑	๓๐	๑๐๑๓.๔	๖๗.๓

ที่มา : สำนักงานประมงจังหวัดยะลา

๖.๓ การปศุสัตว์

ปี ๒๕๕๘ จังหวัดยะลา มีเกษตรกรผู้เลี้ยงสัตว์ จำนวนกว่า ๔๒,๘๒๗ ราย ซึ่งประกอบอาชีพเลี้ยงสัตว์ตามชนิดสัตว์ ๙ ชนิดสัตว์ พบว่า จำนวนผู้เลี้ยงสัตว์มากที่สุด คือ พื้นที่อำเภอรามัน จำนวน ๑๑,๘๐๑ ราย รองลงมาคือ อำเภอเมืองยะลา จำนวน ๖,๒๘๕ ราย ซึ่งเกษตรกรส่วนใหญ่เป็นเกษตรกรที่เลี้ยงสัตว์แบบรายย่อยจำนวนสัตว์ที่เลี้ยงแต่ละครัวเรือนมีน้อย และจะเลี้ยงแบบปล่อยตามธรรมชาติ ไม่มีการจัดการเลี้ยงดูตามวิธีการที่ถูกต้อง ประกอบกับการเลี้ยงสัตว์เกษตรกรส่วนใหญ่ยึดเป็นอาชีพเสริม ซึ่งอาชีพหลักก็คือ การทำสวนยางพารา สวนผลไม้ และไร่นา

ตารางที่ ๓๒ แสดงข้อมูลจำนวนเกษตรกรและพื้นที่ทำการปศุสัตว์

อำเภอ	เกษตรกรผู้เลี้ยงสัตว์ (ราย)			พื้นที่ปลูกหญ้า พืชอาหารสัตว์ (ไร่)		
	ปี ๒๕๕๖	ปี ๒๕๕๗	ปี ๒๕๕๘	ปี ๒๕๕๖	ปี ๒๕๕๗	ปี ๒๕๕๘
เมืองยะลา	๔,๔๘๕	๕,๒๓๖	๖,๒๘๕	๒๖๓.๕๐	๒๖๓.๕๐	๒๒๐.๒๕
เบตง	๔,๗๒๒	๕,๑๒๐	๕,๔๐๐	๑๙,๘๒๖.๕๐	๕,๒๐๒.๐๐	๒๑๖.๗๕
บันนังสตา	๔,๘๑๘	๕,๒๓๕	๕,๔๐๖	๑๑,๑๑๘.๗๕	๑๐,๘๖๓.๗๕	๕๘๐.๕๐
ธารโต	๒,๓๕๕	๒,๗๓๗	๒,๗๗๑	๑๗,๐๕๗.๐	๓,๓๔๗.๕๐	๓,๓๒๘.๗๕
ยะหา	๒,๗๗๙	๒,๙๐๕	๓,๑๑๕	๙.๐	๓๓.๐๐	๔๐
รามัน	๙,๘๓๐	๙,๖๘๑	๑๑,๘๐๑	๑,๓๓๙.๕๐	๑,๔๑๐.๕๐	๑,๓๖๑.๕๐
กาบัง	๓,๓๕๑	๓,๓๖๙	๓,๓๘๑	๕๖๐.๐	๑,๐๒๘.๕๐	๙๔๕.๕๐
กรงปินัง	๔,๓๔๖	๔,๔๖๘	๔,๖๖๘	๖๘๘.๒๕	๗๗๑.๐๐	๑,๓๖๖.๒๕
รวม	๓๖,๖๘๖	๓๘,๗๕๑	๔๒,๘๒๗	๕๐,๘๖๒.๕๐	๒๒,๙๑๙.๗๕	๘,๐๕๙.๕๐

ที่มา : สำนักงานปศุสัตว์จังหวัดยะลา



ตารางที่ ๓๓ แสดงข้อมูลด้านการเลี้ยงและมูลค่าผลผลิตปศุสัตว์จังหวัดยะลา

ชนิดสัตว์เลี้ยง	ปี ๒๕๕๖		ปี ๒๕๕๗		ปี ๒๕๕๘	
	จำนวนสัตว์เลี้ยง (ตัว)	มูลค่าผลผลิต (ล้านบาท)	จำนวนสัตว์เลี้ยง (ตัว)	มูลค่าผลผลิต (ล้านบาท)	จำนวนสัตว์เลี้ยง (ตัว)	มูลค่าผลผลิต (ล้านบาท)
โคเนื้อ	๓๓,๔๙๐	๑๐๐๔.๗๐	๓๐,๕๔๗	๙๑๖.๔๑	๓๗,๑๗๒	๑,๑๑๕.๑๖
กระบือ	๓๕๐	๑๒.๒๕	๑,๐๘๕	๓๗.๙๗	๑,๐๘๕	๓๒.๕๕
สุกร	๑๘,๓๓๒	๑๔๖.๖๕	๑๕,๒๐๘	๑๒๑.๖๖	๑๕,๒๐๘	๑๒๑.๖๖
ไก่ไข่	๗๓,๕๑๗	๑๘.๔๐	๑๐๗,๙๑๗	๒๖.๙๘	๗๓,๑๐๔	๑๖.๐๘
ไก่เนื้อ	๓๒,๙๓๑	๕.๙๒	๕,๔๓๔	๙๗๑.๙๗	๓๖,๓๕๙	๔.๙๐
ไก่พื้นเมือง	๖๐๐,๒๘๐	๑๓๒.๖๐	๕๖๕,๔๕๒	๑๒๔.๔๐	๔๘๘,๘๖๔	๙๗.๗๗
เป็ด	๒๓๒,๙๔๓	๓๘.๔๓	๑๕๕,๗๖๕	๒๔.๙๒	๑๖๕,๒๕๕	๒๙.๗๔
แพะ	๔๙,๓๒๖	๒๗๑.๒๙	๔๓,๙๐๕	๒๔๑.๔๗	๔๔,๓๙๘	๑๒๐.๗๖
แกะ	๔,๑๖๕	๑๖.๗๐	๑,๘๗๗	๗.๕๐	๒,๗๙๐	๘.๖๔

ที่มา : สำนักงานปศุสัตว์จังหวัดยะลา

๖.๔ การบริการ

บริการด้านความปลอดภัย

จังหวัดยะลา มุ่งเน้นการบูรณาการจากหน่วยงานที่เกี่ยวข้องในด้านการรักษาความปลอดภัยในชีวิตและทรัพย์สินของประชาชนและนักท่องเที่ยว โดยเฉพาะในพื้นที่อำเภอเบตง การบริหารจัดการแรงงานต่างด้าวอย่างเป็นระบบ ซึ่งจะเป็นส่วนช่วยลดปัญหาด้านความปลอดภัย ความมั่นคงและปัญหาอื่น ๆ ที่จะตามมาในอนาคต รวมไปถึงการแก้ไขปัญหาอาชญากรรมอย่างเป็นระบบทั้งในเชิงรับและเชิงรุก โดยมีเป้าหมายการดำเนินงาน ดังนี้

- ควบคุมการทำงานของคนต่างด้าวและระบบดูแลสุขภาพแรงงานต่างด้าว
- สร้างความร่วมมือและความสัมพันธ์อันดีกับประเทศเพื่อนบ้าน
- สร้างเครือข่ายการข่าวเพื่อความมั่นคง
- จัดตั้งระบบการป้องกันและรักษาความปลอดภัย CCTV

๖.๕ การท่องเที่ยว

(๑) แหล่งท่องเที่ยวเชิงธรรมชาติ

สวนขวัญเมือง

เป็นสวนสาธารณะกลางเมืองยะลา ดัดแปลงมาจากสวนสาธารณะพญาโกย อยู่ห่างจากศาลเจ้าพ่อหลักเมืองประมาณ ๓๐๐ เมตร มีเนื้อที่ประมาณ ๒๐๗ ไร่ จัดให้เป็นสนามกีฬา สถานที่พักผ่อนหย่อนใจของชาวเมือง โดยเฉพาะทะเลสาบ มีเนื้อที่ ๖๙ ไร่ เนื่องจากจังหวัดยะลาเป็นจังหวัดชายแดนภาคใต้ที่มีพื้นที่ทั้งหมดเป็นป่าเขา ไม่มีชายแดนทะเลเลย ทางเทศบาลเมืองยะลาจึงได้จัดทำชายหาดจำลองขึ้น มีสนามแข่งขันนกเขาขาวเสียง ซึ่งเป็นสนามมาตรฐานใหญ่ที่สุดในจังหวัดภาคใต้ โดยมี พลเอกเปรม ติณสูลานนท์ เป็นผู้ทำพิธีเปิด “สวนขวัญเมือง” อย่างเป็นทางการเมื่อวันที่ ๒๑ กรกฎาคม ๒๕๒๙

น้ำตกบูเกะปิโล หรือน้ำตกตะวันตกมี

อยู่ระหว่างตำบลบูเกะปิโลกับตำบลบันนังสาเรง อำเภอเมืองยะลา ที่สันเขาภูพาน้ำตกซึ่งตามประวัติเป็นที่พักผ่อนหย่อนใจของเจ้าผู้ครองนครเมืองรามัน ในสมัยที่เมืองชายแดนภาคใต้ยังแยกตัวเป็น ๗ หัวเมือง อยู่ห่างจากทางหลวงแผ่นดินสายยะลา - รามัน ๑ กม.



ถ้ำคนโท

อยู่ห่างจากตัวเมืองยะลาประมาณ ๖ กิโลเมตร บนถนนสายยะลา - ยะหาด้านขวามือ หรือถึงก่อนถ้ำคูหาภิมุขเพียง ๑ กิโลเมตร มีรถประจำทางจากตัวเมืองผ่านทุกครึ่งชั่วโมง เมื่อลงจากรถแล้วเดินเข้าไปตามถนนเล็ก ๆ ประมาณ ๕๐ เมตร ผ่านป่าละเมาะไปยังทิวเขากำป๋นอันเป็นที่ตั้งของถ้ำสำเภาทอง และถ้ำคนโทเมื่อผ่าน ถ้ำสำเภาทองแล้วเดินเลียบเชิงเขาไปอีก ๑๕ นาที จึงถึงถ้ำคนโท ซึ่งเป็นถ้ำที่มีความสวยงาม และใหญ่ที่สุดในภูเขากำป๋น เป็นภูเขาหินอ่อน ภายในถ้ำมีหินงอกสูงประมาณ ๑๒๐ เมตร มีลักษณะคล้ายผู้หญิงนั่งสมาธิใคร ๆ เรียกเธอว่า “แม่นางมณฑิ” ซึ่งเพี้ยนมาจากชื่อถ้ำนั่นเอง นอกจากนี้ยังเป็นแหล่งที่ขุดพบพระพิมพ์เก่าแก่มากมาย โดยเฉพาะพระพิมพ์อวโลกิเตศวรแบบศรีวิชัย ซึ่งเป็นพระพิมพ์ที่มีลักษณะดีและเนื้อสวยที่สุดในบรรดาที่ขุดพบได้ทั้งหมด

ถ้ำศิลป์

ตั้งอยู่หมู่ ๒ ตำบลหน้าถ้ำ ในเขตอำเภอเมือง ไม่ไกลจากถ้ำคูหาภิมุข การเดินทางใช้เส้นทางเดียวกับวัดถ้ำคูหาภิมุข แต่ต้องเดินทางต่อไปอีก ๒ กิโลเมตร สภาพถนนลาดยางจนถึงเชิงเขา มีบันไดให้นักท่องเที่ยวเดินขึ้นไปยังปากถ้ำโดยสะดวก (ปากถ้ำสูงจากเชิงเขา ๒๘ เมตร) จุดเด่นของถ้ำศิลป์อยู่ที่ภายในถ้ำมีจิตรกรรมฝาผนังทั้งสมัยก่อนประวัติศาสตร์เป็นภาพคนล่าสัตว์ เขียนด้วยสีดำ และจิตรกรรมสมัยประวัติศาสตร์เป็นภาพพระพุทธรูปประวัติ ตอนธิดาพระยามารย้วยวนพระพุทธรูปเจ้า ภาพนี้มีขนาด ยาว ๘ เมตร สูง ๕ เมตร แต่สภาพของจิตรกรรมค่อนข้างลบเลือน จิตรกรรมนี้ได้รับการยกย่องว่ามีอายุเก่าแก่ที่สุดในประเทศไทย และเป็นงานศิลปกรรมสมัยศรีวิชัยชิ้นเดียวที่เป็นภาพจิตรกรรม การเข้าชมแจ้งความจำนงต่อครูใหญ่โรงเรียนบันนังลือตาที่อยู่ใกล้ถ้ำ ซึ่งเป็นผู้เก็บรักษาถ้ำ

น้ำตกตะวันตก

เป็นน้ำตกที่สวยงามแตกต่างจากน้ำตกอื่น ๆ เพราะเมื่อแสงแดดกระทบกับสายน้ำจะทำให้สีของหิน ใต้แอ่งน้ำเป็นสีเหลืองสวยงาม น้ำตกนี้ตั้งอยู่หมู่ ๖ อำเภอรามัน ตั้งบนภูเขากำป๋นห่างจากตัวเมืองยะลาประมาณ ๑๙ กิโลเมตร ใช้เส้นทางยะลา - โกตาบารู ถนนลาดยางตลอด ๑๕ กิโลเมตร เลี้ยวเข้าตำบลโกตาบารู ถึงตำบลท่าเรือประมาณ ๒ กิโลเมตร เลี้ยวเข้าถนนหมู่บ้านประมาณ ๒ กิโลเมตร จะถึงทางเข้าน้ำตกเข้าไปประมาณ ๕๐๐ เมตร

บึงน้ำใส

แหล่งกำเนิดปลามังกร อยู่ที่อำเภอรามัน ห่างจากตัวเมืองยะลาราว ๒๖ กม. ผ่าน อ.รามัน ไปทาง อ.รีอเสาะ ประมาณ ๘ กม. เลี้ยวซ้ายจากถนนใหญ่เข้าสู่บ้านบึงน้ำใสหมู่ที่ ๕ ต.ตะโลละ - หะล่อ อ.รามัน ปลาชนิดนี้มีมากในแถบอินโดจีน มาเลเซีย และประเทศไทยตอนล่าง เชื่อกันว่าใครเลี้ยงปลามังกร จะมีโชคลาภ ราคาซื้อขายจึงค่อนข้างสูง

ถ้ำกระแซง

เป็นถ้ำที่สวยงามตามธรรมชาติเพดานของถ้ำมีหินย้อยมากมาย ถ้ำที่อยู่ใกล้เคียงกับถ้ำกระแซงอีก ๓ ถ้ำ ได้แก่ ถ้ำลูกอม ถ้ำน้ำลอด และถ้ำพระ ถ้ำเหล่านี้อยู่ในเขตอำเภอบันนังสตา อยู่ห่างตัวจังหวัดยะลา ๕๐ กม. ห่างจากที่ว่าการอำเภอบันนังสตา ๘ กม. ใช้เส้นทางเดียวกับการไปเขื่อนบางลาง ลักษณะเด่นของถ้ำกระแซง คือ มีลำธารไหลผ่านลอดถ้ำปากถ้ำเป็นโพรงขนาดใหญ่มองออกไปภายนอกเห็นป่าไม้ร่มรื่น และทิวทัศน์งดงามเหมาะสำหรับท่องเที่ยวพักผ่อน



น้ำตกกือลอง (สุขทาลัย)

อยู่ในนิคมสร้างตนเองพัฒนาภาคใต้ อำเภอบันนังสตา ขนเขาปกโย๊ะ เขานี้เป็นที่ตั้งสถานีถ่ายทอดสัญญาณห่างจากตัวเมืองประมาณ ๔๐ กม. ตามเส้นทางสายยะลา - เบตง แยกซ้ายเข้าทางลูกรังอีกประมาณ ๘ กม. น้ำตกนี้ถูกค้นพบเมื่อปี ๒๕๐๗ ประกอบด้วย น้ำตก ๕ ชั้น สมเด็จพระศรีนครินทร์ราชบรมราชชนนีทรงประทานนามน้ำตกแห่งนี้ว่า “น้ำตกสุขทาลัย” มีทิวทัศน์ที่สวยงามมากเหมาะสำหรับเล่นน้ำในแอ่งน้ำและพักรับประทานอาหาร ณ ศาลาที่สร้างไว้

ถ้ำทะเล

อยู่ในเขตตำบลถ้ำทะเล อำเภอบันนังสตา ซึ่งนักท่องเที่ยวสามารถเดินทางตามเส้นทางหลวงสายยะลา - บันนังสตา - เบตง และมีทางแยกสู่แหล่งท่องเที่ยวถ้ำทะเลอยู่ขวามือ จุดเด่น คือ ถ้ำหินปูนซึ่งทะลุออกไปอีกด้านหนึ่งของภูเขาที่มีศาลประดิษฐานรูปปั้นเจ้าแม่กวนอิม อันเป็นที่เคารพสักการะของชาวไทย เชื้อสายจีนในจังหวัดยะลาและพื้นที่ใกล้เคียง โดยเฉพาะในช่วงเดือนยี่ทางจันทร์คติของจีน ซึ่งจัดให้มีเทศกาลกินเจขึ้นที่บริเวณศาลแห่งนี้จะมีนักท่องเที่ยวและผู้นับถือศรัทธาเจ้าแม่กวนอิมเดินทางมาร่วมสักการะ และกินเจมากกว่าในช่วงอื่น ๆ ของปี

เขื่อนบางลาง

กั้นแม่น้ำปัตตานี ที่บริเวณข้างบางกลาง ตำบลเขื่อนบางลาง อำเภอบันนังสตา จังหวัดยะลา ห่างจากตัวอำเภอเมือง ๕๘ กิโลเมตร ตัวเขื่อนเป็นเขื่อนหินถม แกนดินเหนียว มีความสูง ๘๕ เมตร สันเขื่อนยาว ๔๓๐ เมตร กว้าง ๑๐ เมตร อ่างเก็บน้ำมีความจุ ๒๖๐ ล้านลูกบาศก์เมตร พื้นที่รับน้ำเหนือเขื่อน ๒,๐๘๐ ตารางกิโลเมตร

ป่าฮาลา - บาลา

หรือสวนป่าพระนามาภิไธย (ส่วนที่ ๒) เป็นป่าดิบชื้นที่อุดมสมบูรณ์ไปด้วยพันธุ์พืชพันธุ์สัตว์นานาชนิด มีพื้นที่ขนาดใหญ่อยู่ในแนวรอยต่อระหว่างจังหวัดยะลา ปัตตานี นราธิวาส นอกจากนี้ยังเป็นต้นกำเนิดของแหล่งน้ำในเขื่อนบางลาง และนักท่องเที่ยวที่สนใจจะศึกษาการเดินทางมาชมธรรมชาติ การนั่งเรือ ล่องแพ ตกปลาสามารถติดต่อได้ที่ กองร้อยตำรวจตระเวนชายแดนที่ ๔๔๕ ถนนสุขยางค์ อำเภอเบตง จังหวัดยะลา

วนอุทยานน้ำตกธารโต

อยู่ที่ตำบลแม่หวาด อำเภอธารโต เป็นวนอุทยานและป่าสงวน มีเนื้อที่ ๑,๐๐๐ ไร่ เป็นน้ำตกที่สวยงามลดหลั่นกันลงมาถึง ๙ ชั้น ห่างจากตัวเมืองออกไปตามถนนยะลา - เบตง ประมาณ กม.ที่ ๕๗ - ๕๘ มีทางลูกรังแยกเข้าไป ๒ กิโลเมตร ประกาศเป็นวนอุทยาน เมื่อวันที่ ๑ ตุลาคม ๒๕๐๓

น้ำตกละออกรุง

เป็นน้ำตกที่ตั้งอยู่ระหว่างเขตติดต่ออำเภอธารโตและอำเภอเบตงห่างจากจังหวัดยะลาประมาณ ๙๐ กิโลเมตร ใช้เส้นทางยะลา - เบตง ถนนลาดยางตลอด ก่อนถึงอำเภอเบตงประมาณ ๔๐ กิโลเมตร จะมีถนนดินแยกเข้าน้ำตก ประมาณ ๑๐๐ เมตร น้ำตกแห่งนี้มีความงดงามอันเกิดจากละออองน้ำตกกระทบแสงแดดมองเห็นเป็นสีรุ้งอยู่เบื้องล่างริมภูเขา บริเวณร่มรื่นตลอดทั้งวัน

บ่อน้ำร้อน

เป็นปรากฏการณ์ธรรมชาติอย่างหนึ่งของเบตงที่มีน้ำพุเดือดขึ้นมาจากพื้นดินในหมู่บ้านระเาะปะไร ตำบลตานาะ - แมระเาะ ห่างจากอำเภอเบตงประมาณ ๔ กิโลเมตร แยกขวาเข้าไปอีก ๖ กิโลเมตร ตรงจุดบริเวณที่น้ำเดือดสามารถต้มไข่สุกภายใน ๗ นาที และเชื่อกันว่าน้ำแร่นี้สามารถรักษาโรคผิวหนังได้



(๒) แหล่งท่องเที่ยวเชิงประวัติศาสตร์/ศาสนสถาน

พระพุทธไสยาสน์วัดคูหาถ้ำกิมุข (วัดหน้าถ้ำ)

ตั้งอยู่ที่ตำบลหน้าถ้ำ อำเภอเมือง ไปตามเส้นทางยะลา - หาดใหญ่ ห่างจากตัวเมือง ๖ กิโลเมตร ตามเส้นทางไปสู่อำเภอยะหา ชาวบ้านทั่วไปเรียกว่าวัดหน้าถ้ำ เพราะภายในวัดนี้มีถ้ำใหญ่แห่งหนึ่ง มีพระพุทธไสยาสน์ของโบราณขนาดใหญ่ประดิษฐานอยู่ภายใน สันนิษฐานว่าสร้างมาแต่ปี พ.ศ. ๑๓๐๐ เป็นพระพุทธไสยาสน์สมัยศรีวิชัย มีขนาดความยาว ๘๑ ฟุต ๑ นิ้ว เชื่อกันว่าเดิมเป็นปางนารายณ์บรรทมสินธุ์ เพราะมีภาพนาคแผ่พังพานปกพระเศียร ต่อมาจึงได้ดัดแปลงเป็นพระพุทธไสยาสน์แบบหินยาน พระพุทธไสยาสน์วัดหน้าถ้ำแห่งนี้ชาวภาคใต้ถือว่าเป็นปูชนียสถาน ที่สำคัญ ๑ ใน ๓ ของดินแดนภาคใต้ คือ พระบรมธาตุเมืองนครฯ พระธาตุไชยาที่สุราษฎร์ธานี และพระพุทธไสยาสน์ วัดหน้าถ้ำ นอกจากนี้ภายในถ้ำยังมีหินงอกหินย้อยสวยงาม ในบริเวณใกล้ ๆ กัน มีถ้ำอีกแห่งหนึ่งเรียกว่า ถ้ำมืด ซึ่งภายในมีหินงอกหินย้อยเป็นรูปลักษณะต่าง ๆ เช่น ม่าน เคียวข้างเอราวัณ ฯลฯ มีน้ำเย็นสะอาดไหลจากโขดหินธรรมชาติ มีไฟฟ้าติดตั้งเพื่ออำนวยความสะดวกสบายแก่นักท่องเที่ยวที่จะชมถ้ำมืดแห่งนี้

ศาลเจ้าพ่อหลักเมือง

เป็นที่ตั้งของหลักเมืองจังหวัดยะลา ซึ่งเป็นที่เคารพนับถือของประชาชนชาวจังหวัดยะลา ตั้งอยู่ใจกลาง วงเวียนหน้าศาลากลางจังหวัด พระบาทสมเด็จพระเจ้าอยู่หัวฯ ทรงพระกรุณาโปรดเกล้าฯ พระราชทานยอดเสาหลักเมืองให้เมื่อวันที่ ๑๘ พฤษภาคม ๒๕๐๕ ภายในศาลประดิษฐานเสาหลักเมือง ซึ่งสร้างด้วยแก่นไม้ชัยพฤกษ์ สูง ๕๐ เซนติเมตร วัดโดยรอบที่ฐาน ๔๓ นิ้ว ที่ปลาย ๓๖ นิ้ว พระเศียรยอดเป็นรูปพรหมจตุรพักตร์และเปลวไฟ บริเวณโดยรอบเป็นสวนสาธารณะ ร่มรื่น สวยงาม เป็นที่พักผ่อนหย่อนใจของประชาชนทั่วไป จะมีการจัดงานสมโภชเจ้าพ่อหลักเมือง ระหว่างวันที่ ๒๕ - ๓๑ พฤษภาคม ของทุก ๆ ปี

พระมหาธาตุเจดีย์ พระพุทธธรรมประกาศ

ตั้งอยู่ที่วัดพุทธาธิวาส ถนนรัตนกิจ องค์เจดีย์ตั้งอยู่บนเนินเขา มีความกว้าง ๓๙ เมตร สูง ๓๙.๙ เมตร เป็นมหาธาตุเจดีย์ที่สวยงาม และใหญ่ที่สุดในภาคใต้ ภายในพระมหาธาตุเจดีย์บรรจุพระบรมสารีริกธาตุ ศิลปะการก่อสร้างเป็นสถาปัตยกรรมแบบศรีวิชัยประยุกต์

มัสยิดกลางจังหวัดยะลา

เป็นมัสยิดใหญ่ประจำจังหวัดยะลา ตั้งอยู่ด้านซ้ายของถนนสายยะลา - ปัตตานี ในเขตเทศบาลเมืองยะลา โดยผ่านบริเวณที่ทางรถไฟตัดข้ามถนนไปเพียง ๒๐๐ เมตร มัสยิดแห่งนี้เพิ่งสร้างเสร็จเมื่อ พ.ศ. ๒๕๒๗ รูปทรงงดงาม เป็นสถาปัตยกรรมแบบตะวันออกที่สอดแทรกเส้นกรอบทรงสุเหร่าไว้ได้อย่างกลมกลืน ด้านหน้าเป็นบันไดกว้าง สูงประมาณ ๓๐ ชั้น ทอดสู่ลานชั้นบน หลังคาทรงสี่เหลี่ยม มีโดมใหญ่อยู่กลาง

(๓) แหล่งท่องเที่ยวเชิงประเพณีและวัฒนธรรม

สวนสาธารณะสนามช้างเผือก

สนามโรงพิธีช้างเผือก ตั้งอยู่ใจกลางเมืองยะลา มีพื้นที่ ๘๐ ไร่ เคยใช้เป็นสถานที่ประกอบพิธีน้อมเกล้าฯ ถวายช้างเผือก “พระเศวตสุรคชาธาร” แต่พระบาทสมเด็จพระเจ้าอยู่หัวภูมิพลอดุลยเดช เมื่อวันที่ ๙ มีนาคม ๒๕๑๑ ปัจจุบันได้รับการตกแต่งด้วยไม้ดอก ไม้ใบ และไม้ประดับไว้อย่างสวยงาม มีสระน้ำ มีศาลากลางน้ำ รูปปั้นจำลองของสัตว์ต่าง ๆ หลายชนิด ประชาชนนิยมไปพักผ่อนในยามว่างเป็นจำนวนมาก และในช่วงปิดภาคเรียนฤดูร้อน เทศบาลจัดให้มีการแสดงดนตรีเพื่อให้ประชาชน ไปพักผ่อนหย่อนใจในสวนสาธารณะได้รับความเพลิดเพลินอีกด้วย



อำเภอเบตง

เบตงเมืองในหมอก เมื่อดูแผนที่ประเทศไทยแล้ววัดระยะทางจากจุดเริ่มต้นกรุงเทพมหานครไปทางใต้สุดเป็นระยะทางไกลสุดผืนแผ่นดินไทยตรงจุดที่เป็นแหลมยื่นเข้าไปในประเทศสหพันธรัฐมาเลเซีย อาณาบริเวณนั้น คือ “เบตง” เป็นอำเภอหนึ่งของจังหวัดยะลา ภูมิประเทศในเขตเทศบาลเมืองเบตงมีภูเขาปกคลุมอยู่ทั่วไป บางคนเรียกอำเภอเบตงว่า “เมืองในหมอก” ช่วงเช้าจะมีหมอกปกคลุมไปทั่วทั้งอำเภอเบตงเป็นเมืองชายแดนที่น่าเที่ยวเมืองหนึ่ง เพราะมีคนเกือบทุกชาติทุกภาษาพักอยู่ในเบตงโดยเฉพาะในเขตเทศบาล มีคนจีนมาอาศัยอยู่หลายคน เช่น คนกวางไส กวางตุ้ง ฮกเกี้ยน แต่จิว ฯลฯ ส่วนคนไทยมีทั้งไทยเหนือ ไทยใต้ ไทยกลางทุกภาค นอกจากนี้ก็มีไทยอิสลาม ตลอดจนชาวญี่ปุ่น เกาหลี และฝรั่งชาติต่าง ๆ เข้ามาทำค้าขายผู้ที่มีความสนใจด้านภาษาแล้วจะเรียนรู้ได้หลายภาษาทีเดียว โดยเฉพาะภาษาอังกฤษ ชาวเบตงมีโอกาสใช้มากเพราะเป็นเมืองชายแดนมีแขกชาวต่างประเทศเข้าออกเป็นประจำ และชาวเบตงก็มีโอกาสออกต่างประเทศด้านมาเลเซีย สิงคโปร์ ชาวเบตงเป็นคนขยันในการประกอบอาชีพมีความเป็นอยู่ดี มีความสามัคคี รักความสงบ

อุโมงค์เบตง

ตั้งอยู่หมู่ ๒ บ้านปิยะมิตร ๑ ตำบลตะเนาะแมเราะ เข้าทางเดียวกับบ่อน้ำร้อนเบตง อยู่ห่างจากน้ำตกอินทรรส ไปอีก ๓ กิโลเมตร เป็นอุโมงค์ดินซึ่งอดีตขบวนการโจรคอมมิวนิสต์มลายา (จคม.) สร้างขึ้นบนเนินเขาในป่าที่สำหรับเป็นฐานปฏิบัติการต่อสู้ทางการเมือง ปัจจุบันเป็นสถานที่ท่องเที่ยวทางประวัติศาสตร์ที่น่าสนใจอีกแห่งหนึ่ง

ตู้ไปรษณีย์ใหญ่ที่สุดในประเทศไทย

ตั้งอยู่ที่อำเภอเบตงในเขตเทศบาลมุกถนนสุขยางค์ สร้างขึ้นเมื่อปี พ.ศ. ๒๕๖๗ โดยคุณสงวน จีระจินดา อดีตนายไปรษณีย์โทรเลข อำเภอเบตง เพื่อให้เป็นสัญลักษณ์ของอำเภอเบตงในเรื่องการติดต่อสื่อสาร ลักษณะของตู้เป็นคอนกรีตเสริมเหล็ก เป็นรูปกลมทรงกระบอก แยกได้เป็น ๒ ส่วน คือ ส่วนฐานและส่วนตัวตู้ ส่วนสูงของตู้ คือ ๒๕๐ เซนติเมตร นับจากฐานขึ้นไปรวมความสูงของตู้ด้วย วัดได้ ๓๒๐ เซนติเมตร ปัจจุบันตู้ไปรษณีย์ใบนี้ยังใช้งานอยู่

สวนสาธารณะเทศบาลตำบลเบตง

สวนสาธารณะแห่งนี้มีพื้นที่ประมาณ ๑๒๐ ไร่ ตั้งอยู่บนเนินเขากลางเมืองเบตง เป็นจุดชมทัศนียภาพ มุมกว้างของเมืองเบตง ภายในสวนร่มรื่นไปด้วยไม้ยืนต้นไม้ดอกนานาพันธุ์ นอกจากนั้นแล้วยังมีสิ่งที่น่าสนใจ ได้แก่ สวนนก สวนสัตว์ สถานที่แสดงพันธุ์สัตว์น้ำ สวนสุขภาพ เป็นสถานที่พักผ่อนหย่อนใจของประชาชนในเขตเทศบาลเมืองเบตง

หมู่บ้านซาไก

อยู่ในพื้นที่หมู่ที่ ๓ ตำบลบ้านแห อำเภอธารโต จังหวัดยะลา ห่างจากตัวจังหวัดยะลาไปทางเบตงประมาณ ๘๐ กม. และห่างจากถนนใหญ่ลึกเข้าไปกลางขุนเขาประมาณ ๔ กม. เป็นที่อยู่อาศัยของชนพื้นเมืองที่เรานิยมเรียกว่า “เงาะ” หรือ “เงาะซาไก” บ้านเรือนของซาไกสร้างด้วยไม้ไผ่หลังคาจาก มีประมาณ ๒๐-๓๐ หลังคาเรือน มีอาชีพในการทำไร่และหาของป่า ปัจจุบันได้มีการพัฒนาหมู่บ้านแห่งนี้ โดยกรมประชาสงเคราะห์รวบรวมให้อยู่ในบริเวณเดียวกันได้ จำนวน ๒๑ ครอบครัว ๕๒ คน ได้จัดสร้างบ้านให้อยู่อาศัยที่ดีขึ้น ปลูกยางพาราพันธุ์ดีให้จำนวน ๓๐๐ ไร่ และได้กราบบังคมทูลสมเด็จพระศรีนครินทราบรมราชชนนี ขอใช้คำว่า “ศรีธารโต” ให้ทุกคนใช้เป็นนามสกุลเด็ก ๆ สามารถเรียนรู้ และมีการศึกษาที่ก้าวหน้ามากขึ้น มีครูจากจังหวัดและเจ้าหน้าที่ตำรวจตระเวนชายแดนเข้าไปให้ความรู้ ทำให้ชาวซาไกมีความเจริญขึ้นมา



๖.๖ อุตสาหกรรม

จังหวัดยะลา มีโรงงานที่ได้รับอนุญาตให้ประกอบกิจการ ณ วันที่ ๓๑ เดือนกรกฎาคม พ.ศ. ๒๕๖๑ จำนวนทั้งสิ้น ๓๒๔ โรง เงินลงทุนรวม ๑๑,๕๙๔ ล้านบาท และมีคนงาน จำนวน ๖,๘๘๓ คน โดยจำแนกตามขนาดเงินลงทุนและแรงงาน แยกตามอำเภอได้ดังนี้

ตารางที่ ๓๔ แสดงจำนวนโรงงานอุตสาหกรรมแบ่งตามขนาดในแต่ละอำเภอ

ลำดับ	อำเภอ	จำนวนโรงงาน			
		ขนาดเล็ก (S)	ขนาดกลาง (M)	ขนาดใหญ่ (L)	รวมทั้งสิ้น
๑	เมืองยะลา	๑๔๑	๑๐	๑๐	๑๖๑
๒	เบตง	๔๗	๘	๓	๕๘
๓	บันนังสตา	๙	๓	๑	๑๓
๔	ธารโต	๕	๐	๐	๕
๕	ยะหา	๗	๐	๐	๗
๖	รามัน	๖๘	๑	๑	๗๐
๗	กาบัง	๓	๐	๐	๓
๘	กรงปินัง	๗	๐	๐	๗
รวม		๒๘๗	๒๒	๑๕	๓๒๔

ที่มา : สำนักงานอุตสาหกรรมจังหวัดยะลา

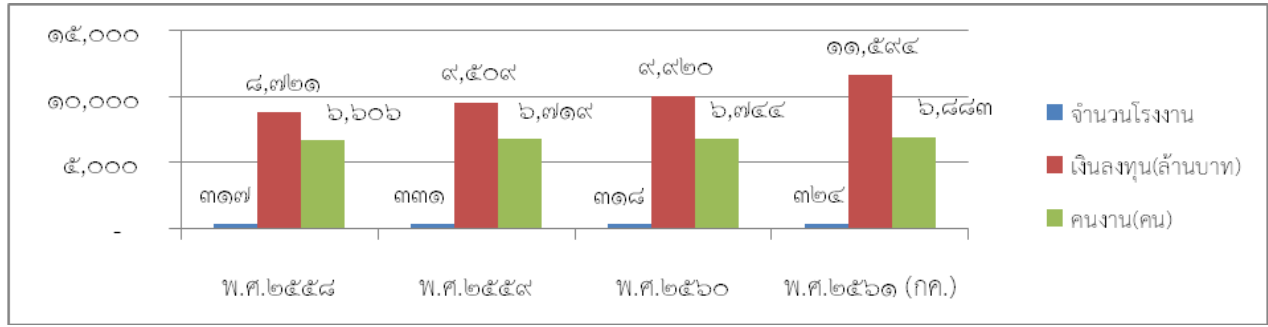
หมายเหตุ โรงงานขนาดเล็ก (S) หมายถึง โรงงานที่มีเงินลงทุนน้อยกว่า ๕๐ ล้านบาท และ คนงานน้อยกว่า ๕๐ คน

โรงงานขนาดใหญ่ (L) หมายถึง โรงงานที่มีเงินลงทุนมากกว่า ๒๐๐ ล้านบาท หรือ คนงานมากกว่า ๒๐๐ คน

ตารางที่ ๓๕ แสดงจำนวนโรงงานแยกตามกลุ่มอุตสาหกรรม

กลุ่มอุตสาหกรรม	จำนวน (โรงงาน)	เงินลงทุน (ล้านบาท)	คนงาน (คน)	เครื่องจักร (แรงม้า)
ผลิตภัณฑ์จากพืช	๗๐	๗๘.๐๒	๑๑๑	๑,๐๗๘.๐๐
อุตสาหกรรมอาหาร	๒๙	๒๐๓.๕๙	๒๓๙	๔,๐๐๕.๓๖
อุตสาหกรรมเครื่องตี	๒	๒๕.๘๖	๔๔	๑,๐๕๘.๘๙
อุตสาหกรรมเครื่องแต่งกายยกเว้นรองเท้า	๑	๓๕.๐๐	๒๕๐	๕๐.๖๐
แปรรูปไม้และผลิตภัณฑ์จากไม้	๕๕	๕๔๒.๙๘	๒,๐๗๗	๕๐,๐๕๗.๓๖
เครื่องเรือนหรือเครื่องตกแต่งฯ	๑๕	๔๘๗.๙๑	๘๖๐	๘,๙๖๙.๙๐
ผลิตภัณฑ์กระดาษและผลิตภัณฑ์กระดาษ	๑	๗.๙๐	๑๘	๘๙.๐๐
การพิมพ์ การเย็บเล่ม ทำปกหรือการทำแม่พิมพ์	๖	๘.๗๐	๔๓	๘๖.๗๙
เคมีภัณฑ์และผลิตภัณฑ์เคมี	๒	๓.๔๐	๘	๑๘.๕๐
ผลิตภัณฑ์จากปิโตรเลียม	๒	๓๓.๐๐	๑๒	๘๓๐.๕๖
ยางและผลิตภัณฑ์ยาง	๒๒	๑,๔๘๐.๗๘	๑,๕๘๑	๒๖,๗๕๙.๔๓
ผลิตภัณฑ์พลาสติก	๑	๓.๙๐	๕	๒๓๘.๘๕
ผลิตภัณฑ์โลหะ	๒๑	๓๓๙.๘๕	๔๔๒	๖,๒๗๐.๓๘
ผลิตโลหะขั้นมูลฐาน	๑	๐.๖๘	๑๕	๑๕๐.๖๐
ผลิตภัณฑ์โลหะ	๑๒	๓๔.๖๕	๘๓	๗๓๑.๔๔
ผลิตเครื่องจักรและเครื่องกล	๑๒	๒๘.๘๔	๘๗	๕๕๕.๑๔
ผลิตเครื่องใช้ไฟฟ้าและอุปกรณ์	๑	๐.๘๔	๔	๒๐.๓๗
ผลิตยานพาหนะและอุปกรณ์รวมทั้งการซ่อมฯ	๑๗	๒๔๑.๑๙	๑๖๕	๕๘๐.๔๕
การผลิตอื่นๆ	๕๔	๘,๐๓๖.๙๖	๘๓๙	๕๓๔,๐๓๐.๔๓
รวม	๓๒๔	๑๑,๕๙๔.๐๓	๖,๘๘๓	๖๓๕,๕๘๒.๐๕

ที่มา : สำนักงานอุตสาหกรรมจังหวัดยะลา



ที่มา : สำนักงานอุตสาหกรรมจังหวัดยะลา

ภาพที่ ๔ แสดงจำนวนโรงงานอุตสาหกรรมจังหวัดยะลา ในช่วง ๓ ปีที่ผ่านมา

จำนวนโรงงานในช่วง ๓ ปีที่ผ่านมา (ณ เดือนธันวาคม) อยู่ในภาวะชะลอตัว อันเนื่องมาจากสถานการณ์ความไม่สงบในพื้นที่ ตลอดจนการประกาศใช้ผังเมืองรวมจังหวัดยะลาที่เป็นข้อจำกัด ทำให้การลงทุนภาคอุตสาหกรรมบางประเภทไม่สามารถประกอบกิจการได้ในหลายพื้นที่ แต่อย่างไรก็ตาม หากพิจารณาจากเงินลงทุน จะพบว่า อุตสาหกรรมที่เกิดขึ้นใหม่มีแนวโน้มเป็นอุตสาหกรรมขนาดใหญ่ เห็นได้จากทิศทางการลงทุนของผู้ประกอบการที่หันมาลงทุนในกิจการผลิตกระแสไฟฟ้าชีวมวลมากขึ้น ซึ่งสอดคล้องกับสภาพพื้นที่ที่มีเศษไม้ยางพาราที่เป็นวัตถุดิบหลักในการผลิตและยังสอดคล้องนโยบายด้านพลังงานทดแทนที่รัฐบาลให้การสนับสนุนการผลิตและการใช้พลังงานทดแทนโดยเฉพาะการพัฒนาเชื้อเพลิงชีวภาพและชีวมวล

ตารางที่ ๓๖ อุตสาหกรรมที่สร้างรายได้ให้กับจังหวัด ๓ ลำดับแรก

ลำดับ	กลุ่มอุตสาหกรรม	จำนวน (โรง)	สร้างรายได้ไม่น้อยกว่า (ล้านบาท/ปี)
๑	ยางและผลิตภัณฑ์ยาง	๒๒	๑๒,๐๐๐
๒	แปรรูปไม้และผลิตภัณฑ์จากไม้	๕๕	๓,๐๐๐
๓	การผลิตอื่นๆ (เฉพาะโรงผลิตกระแสไฟฟ้า)	๗	๒,๐๐๐

ที่มา : สำนักงานอุตสาหกรรมจังหวัดยะลา

๑) อุตสาหกรรมยาง เป็นอุตสาหกรรมที่สร้างรายได้มากที่สุด คือ ไม่น้อยกว่า ๑๒,๐๐๐ ล้านบาท/ปี จังหวัดยะลามีการปลูกยางกว่า ๑.๓ ล้านไร่ มีผลผลิตต่อปีไม่น้อยกว่า ๓ แสนตัน มีโรงงานแปรรูปยางที่ได้รับอนุญาตทั้งสิ้น ๒๒ โรง เงินลงทุน ๑,๔๘๐ ล้านบาท คนงาน ๑,๕๘๑ คน ปัจจุบันมีโรงงานที่เปิดเดินเครื่องผลิตเพียง ๑๓ โรง กำลังการผลิตรวม ๑๗๔,๘๘๙ ตัน/ปี ส่วนใหญ่เป็นการแปรรูปยางชั้นกลางเพื่อส่งออกเป็นหลัก มีลูกค้าที่สำคัญ ได้แก่ จีน มาเลเซีย และสหรัฐอเมริกา

๒) อุตสาหกรรมแปรรูปไม้ เป็นอุตสาหกรรมที่สร้างรายได้มากรองจากอุตสาหกรรมยาง คือ ไม่น้อยกว่า ๓,๐๐๐ ล้านบาท/ปี จังหวัดยะลามีการตัดโค่นไม้ยางพารา ประมาณ ๒๔,๐๐๐ ไร่/ปี คิดเป็นปริมาตรไม้ ไม่น้อยกว่าปีละ ๙๑๒,๐๐๐ ลบ.ม. มีโรงงานแปรรูปไม้ที่ได้รับอนุญาตทั้งสิ้น ๕๕ โรง เงินลงทุน ๕๔๒ ล้านบาท คนงาน ๒,๐๗๗ คน ปัจจุบันมีโรงงานที่เปิดเดินเครื่องผลิตเพียง ๒๘ โรง กำลังการผลิตรวม ๓๕๗,๓๙๕ ลบ.ม./ปี เป็นการแปรรูปเป็นไม้ยางพาราท่อน และอัดบ่อน้ำยา มีลูกค้าที่สำคัญ ได้แก่ โรงงานเฟอร์นิเจอร์และเครื่องเรือน ส่วนตลาดส่งออกที่สำคัญ ได้แก่ จีน และมาเลเซีย



๓) โรงงานผลิตกระแสไฟฟ้า (จัดอยู่ในกลุ่มอุตสาหกรรมอื่นตามการจำแนกกลุ่มอุตสาหกรรม) เป็นอุตสาหกรรมที่สร้างรายได้ต่อปี ไม่น้อยกว่า ๒,๐๐๐ ล้านบาท จังหวัดยะลา มีโรงผลิตกระแสไฟฟ้าที่ได้รับอนุญาตทั้งสิ้น จำนวน ๗ โรง เงินลงทุน ๗,๖๙๑ ล้านบาท คนงาน ๕๕๙ คน แบ่งเป็นประเภทพลังงานน้ำ จำนวน ๑ โรง ใช้กระแสน้ำจากเขื่อนในการผลิต และประเภทพลังงาน ความร้อนจากเชื้อเพลิงชีวมวล จำนวน ๖ โรง ใช้วัตถุดิบจากเศษไม้ยางพาราเป็นหลัก แต่ปัจจุบันมีการเดินเครื่องผลิตเพียง ๓ โรง ผลิตกระแสไฟฟ้าได้ ๑๓๐ เมกะวัตต์/ชม. อีก ๔ โรง อยู่ระหว่างดำเนินการก่อสร้าง คือ บริษัท เบตง กรีนเพาเวอร์ จำกัด , บริษัท พี ซี เบตง กรีนเอนเนอร์ยี จำกัด , บริษัท ทีพีซีเอช ๑ จำกัด และบริษัท ทีพีซีเอช ๒ จำกัด เป็นโรงไฟฟ้าจากเชื้อเพลิงชีวมวล

๖.๗ การพาณิชย์และกลุ่มอาชีพ

ข้อมูลพื้นฐานการค้าชายแดนไทยกับประเทศมาเลเซีย ด้านจังหวัดยะลา

จังหวัดยะลา มีช่องทางการค้ากับประเทศมาเลเซีย จำนวน ๑ แห่ง คือ ด่านศุลกากรเบตง อำเภอเบตง ซึ่งอยู่ทางตอนใต้สุดของประเทศไทย ภูมิประเทศมีลักษณะยื่นเข้าไปในประเทศมาเลเซีย โดยมีทิศตะวันตก ทิศใต้ และทิศตะวันออกบางส่วนติดต่อกับประเทศมาเลเซีย ดังนี้

ทิศใต้	จดอำเภอโกระ และอำเภอกริก ประเทศมาเลเซีย
ทิศตะวันออก	จดอำเภอกริก ประเทศมาเลเซีย
ทิศตะวันตก	จดอำเภอบาลิง ประเทศมาเลเซีย

เนื่องจากอำเภอเบตง อยู่ห่างไกลจากจังหวัดและเส้นทางจากจังหวัดที่จะไปอำเภอเบตง มีลักษณะคดเคี้ยวเลี้ยวไปตามไหล่เขามากมายหลายช่วง ประกอบกับภูเขาสลับซับซ้อน ทำให้การคมนาคมขนส่งไม่สะดวก ต้องใช้เวลาเดินทางนานประมาณ ๓ ชั่วโมง ทั้งที่มีระยะทางเพียงแค่ ๑๔๐ กิโลเมตร ซึ่งทำให้เป็นอุปสรรคในการขนส่งสินค้าและส่งผลกระทบต่อสินค้านำเข้า-ส่งออก ไปยังประเทศมาเลเซียที่ผ่านด่านศุลกากรเบตง มีปริมาณและมูลค่า น้อยกว่าภาวะการค้าระหว่างประเทศจึงไม่คึกคักเท่าที่ควร เมื่อเทียบกับการนำเข้า - ส่งออกทางด่านศุลกากรอื่นๆ และมูลค่าการนำเข้าและส่งออกสินค้าผ่านด่านศุลกากรเบตง ในแต่ละเดือนจึงมีน้อย เมื่อเปรียบเทียบกับการซื้อขายสินค้าทางด่านศุลกากรอื่นๆ

จุดผ่านแดนระหว่างจังหวัดยะลา กับประเทศมาเลเซีย ด่านศุลกากรเบตง ที่ตั้งเทศบาลเมืองเบตง อำเภอเบตง จังหวัดยะลา ติดกับประเทศมาเลเซียที่ เมืองเป็งกอลันฮูลู (โกระ) รัฐเปรัก

การขนส่ง โดยทางรถยนต์ ใช้เส้นทางหลวงหมายเลข ๔๑๐ เชื่อมกับทางหลวงของมาเลเซีย หมายเลข ๗๗ ซึ่งเส้นทางนี้สามารถเชื่อมกับด่านศุลกากรสะเดา จังหวัดสงขลา และด่านศุลกากรสุโข-ลก จังหวัดนราธิวาส



สถานการณ์การค้าชายแดนไทย - มาเลเซีย (ผ่านด่านศุลกากรเบตง) โดยมีรายละเอียดดังนี้
ตารางที่ ๓๗ แสดงสถิติการนำเข้า - ส่งออก ผ่านด่านศุลกากรในจังหวัดยะลา

สถิติการนำเข้า - ส่งออก ผ่านด่านศุลกากรในเขตจังหวัดยะลา												
จำแนกตามปีงบประมาณ ๒๕๕๗-๒๕๖๑												
หน่วย : ล้านบาท												
เดือน	ปีงบประมาณ ๒๕๕๗				ปีงบประมาณ ๒๕๕๘				ปีงบประมาณ ๒๕๕๙			
	มูลค่าการค้ารวม	ส่งออก	นำเข้า	ดุลการค้า	มูลค่าการค้ารวม	ส่งออก	นำเข้า	ดุลการค้า	มูลค่าการค้ารวม	ส่งออก	นำเข้า	ดุลการค้า
ตุลาคม	๔๐๕.๐๔	๓๙๔.๑๘	๑๐.๘๖	๓๘๓.๓๒	๒๗๖.๒๐	๒๖๐.๔๒	๑๕.๗๘	๒๕๐.๔๒	๑๗๔.๗๐	๑๖๖.๕๖	๘.๑๔	๑๕.๘๒
พฤศจิกายน	๓๓๙.๑๕	๓๒๘.๙๓	๑๐.๒๒	๓๒๘.๙๓	๒๒๓.๕๗	๒๑๑.๗๗	๑๑.๘๐	๑๑๑.๘๐	๑๓๒.๘๓	๑๒๗.๕๒	๕.๓๑	๕.๓๑
ธันวาคม	๓๙๙.๕๘	๓๘๗.๘๒	๑๑.๗๖	๓๗๖.๐๖	๒๕๖.๙๕	๒๔๔.๕๐	๑๒.๔๕	๑๒๒.๐๕	๑๘๒.๘๘	๑๗๔.๓๘	๘.๕๐	๘.๕๐
มกราคม	๔๐๗.๓๓	๓๗๗.๒๘	๓๐.๐๕	๓๗๗.๒๘	๒๑๖.๕๐	๒๐๕.๕๘	๑๐.๙๒	๑๑๐.๖๖	๑๐๐.๕๕	๑๑๗.๙๓	๑๑.๐๒	๑๑.๐๒
กุมภาพันธ์	๓๘๖.๑๑	๓๗๑.๒๗	๑๔.๘๔	๓๕๖.๒๗	๒๑๑.๑๕	๒๐๑.๒๑	๙.๙๔	๑๑๑.๒๗	๑๑๐.๕๕	๑๑๘.๓๙	๗.๘๔	๗.๘๔
มีนาคม	๒๙๘.๖๖	๒๘๘.๗๕	๙.๙๑	๒๘๘.๗๕	๒๐๔.๗๓	๑๙๗.๑๑	๗.๖๒	๑๐๗.๑๑	๑๖๖.๘๗	๑๖๐.๕๕	๖.๓๒	๖.๓๒
เมษายน	๓๓๖.๕๖	๓๒๕.๓๘	๑๑.๑๘	๓๒๕.๓๐	๒๖๗.๕๓	๒๖๖.๕๐	๑.๐๓	๒๖๖.๕๓	๒๕๕.๑๓	๒๕๗.๑๓	๘.๐๐	๒.๐๐
พฤษภาคม	๒๒๒.๑๙	๒๐๔.๑๔	๑๘.๐๕	๑๘๗.๑๔	๑๓๓.๕๔	๑๒๓.๘๗	๑๐.๖๗	๑๒๓.๘๗	๑๒๐.๖๗	๑๒๑.๕๓	๐.๘๖	๐.๘๖
มิถุนายน	๒๕๖.๓๙	๒๓๖.๕๒	๑๙.๘๗	๒๓๖.๕๒	๑๙๐.๕๔	๑๗๙.๖๐	๑๐.๙๔	๑๑๐.๖๖	๑๓๓.๕๕	๑๒๐.๒๓	๑๓.๓๒	๑๓.๓๒
กรกฎาคม	๒๕๓.๐๔	๒๓๖.๗๓	๑๖.๓๑	๒๓๖.๗๓	๑๙๕.๕๔	๑๘๕.๕๒	๑๐.๐๒	๑๑๐.๖๖	๑๒๕.๕๕	๑๒๕.๕๐	๐.๐๕	๐.๐๕
สิงหาคม	๒๕๓.๒๘	๒๒๖.๑๙	๑๗.๐๙	๒๓๖.๑๙	๑๕๗.๘๑	๑๔๕.๓๗	๑๒.๔๔	๑๓๐.๔๓	๑๒๖.๑๙	๑๒๖.๘๓	๐.๓๖	๐.๓๖
กันยายน	๓๔๒.๓๒	๓๓๑.๕๙	๑๐.๗๓	๓๒๐.๘๖	๒๓๘.๗๐	๒๒๒.๓๐	๑๖.๔๐	๑๑๖.๔๐	๒๑๗.๑๖	๒๑๐.๗๙	๖.๓๗	๖.๓๗
ยอดรวม	๓,๘๗๘.๕๕	๓,๗๐๘.๖๘	๑๖๙.๘๗	๓,๕๓๘.๕๕	๒,๘๗๓.๑๖	๒,๗๐๖.๐๕	๑๖๗.๑๑	๒,๖๓๘.๙๔	๒,๒๕๘.๑๓	๒,๒๘๘.๕๓	๓๙.๖๐	๓๙.๖๐

ที่มา : ด่านศุลกากรเบตง

ตารางที่ ๓๘ แสดงสถิติการนำเข้า - ส่งออก ผ่านด่านศุลกากรในจังหวัดยะลา

เดือน	ปีงบประมาณ ๒๕๖๐				ปีงบประมาณ ๒๕๖๑			
	มูลค่าการค้ารวม	ส่งออก	นำเข้า	ดุลการค้า	มูลค่าการค้ารวม	ส่งออก	นำเข้า	ดุลการค้า
ตุลาคม	๑๘๓.๙๕	๑๗๕.๕๕	๘.๔๐	๑๖๗.๑๓	๓๑๖.๘๙	๓๐๗.๙๙	๘.๙๐	๒๙๘.๐๐
พฤศจิกายน	๓๑๑.๑๑	๓๐๓.๕๖	๗.๕๕	๒๙๖.๐๑	๓๓๙.๐๗	๓๓๐.๖๕	๘.๔๒	๓๒๒.๒๒
ธันวาคม	๓๒๕.๓๓	๓๑๕.๓๕	๑๐.๙๘	๓๐๓.๓๗	๓๗๙.๙๐	๓๗๕.๐๕	๔.๘๕	๓๒๘.๒๐
มกราคม	๒๕๕.๖๑	๒๔๗.๕๗	๘.๐๔	๒๓๗.๕๓	๒๙๕.๘๓	๒๘๕.๕๔	๑๐.๒๙	๒๗๓.๐๕
กุมภาพันธ์	๓๔๕.๒๑	๓๓๕.๕๙	๙.๖๒	๓๒๕.๙๗	๓๐๕.๓๔	๒๙๘.๕๕	๖.๘๙	๒๙๘.๕๖
มีนาคม	๔๖๕.๕๐	๔๕๒.๗๓	๑๒.๗๗	๔๔๐.๗๖	๓๓๐.๓๑	๓๑๘.๑๗	๑๒.๑๔	๓๐๖.๐๓
เมษายน	๒๘๕.๘๙	๒๗๖.๕๑	๙.๓๘	๒๖๗.๕๓	๓๔๑.๕๐	๓๓๖.๕๗	๔.๙๓	๓๓๖.๖๔
พฤษภาคม	๓๕๕.๒๔	๓๔๒.๙๙	๑๒.๒๕	๓๓๐.๗๔	๓๓๗.๐๖	๓๒๐.๘๔	๑๖.๒๒	๓๐๖.๖๒
มิถุนายน	๒๕๘.๐๑	๒๕๐.๘๙	๗.๑๒	๒๕๑.๗๗	๒๙๒.๕๘	๒๘๘.๐๒	๔.๕๖	๒๗๕.๕๖
กรกฎาคม	๔๐๑.๐๓	๓๘๕.๙๔	๑๕.๐๙	๓๗๐.๕๕	๓๗๒.๕๓	๓๕๖.๗๐	๑๕.๘๓	๓๕๖.๘๗
สิงหาคม	๔๐๒.๔๔	๓๙๐.๕๗	๑๑.๘๗	๓๗๘.๗๐				
กันยายน	๒๘๙.๗๐	๒๗๙.๒๖	๑๐.๔๔	๒๖๘.๘๒				
ยอดรวม	๓,๘๗๗.๐๒	๓,๗๕๕.๓๐	๑๒๑.๗๒	๓,๖๕๕.๒๘	๑๘๕.๗๘	๑๘๘.๘๘	๓.๑๐	๑๘๖.๗๘

ที่มา : ด่านศุลกากรเบตง



กลุ่มอาชีพ

ตารางที่ ๓๙ รายชื่อผู้ที่ได้รับการรับรองคุณภาพผลิตภัณฑ์ชุมชน จังหวัดยะลา

ลำดับ	ชื่อ ที่อยู่	ชื่อผลิตภัณฑ์ (มพช.)	รายละเอียดผลิตภัณฑ์ที่ได้รับการรับรอง	เลขที่ใบรับรอง	วันที่ออกใบรับรอง	ใบรับรองหมดอายุ
๑	กลุ่ม YALA Bird cage city ๘๗ ซ.๒ ถ.จารูพัฒนา ต.สะเตง อ.เมือง จ.ยะลา ๙๕๐๐๐ โทร ๐๘-๗๖๘๐-๗๐๙๐	ผลิตภัณฑ์ ประดิษฐ์จากไม้ ๔๕/๒๕๕๗	ประ เภ ท ใช้ ง า น ท ั่ว ป าย	๖๒๓๑๓- ๗๐๓/๔๕	๒ ส.ค. ๒๕๕๙	๑ ส.ค. ๒๕๖๒
๒	กลุ่มกลิ้งไม้และเฟอร์นิเจอร์ ๑๔ ม.๒ ซ.- ถ.- ต.หน้าถ้ำ อ.เมือง จ.ยะลา ๙๕๐๐๐ โทร ๐๘-๙๙๗๔-๘๔๒๗	ผลิตภัณฑ์ ประดิษฐ์จากไม้ ๔๕/๒๕๕๗	ประ เภ ท ใช้ ง า น ท ั่ว ป าย	๖๔๘๘๐- ๗๔๘/๔๕	๒๑ เม.ย. ๒๕๖๐	๒๐ เม.ย. ๒๕๖๓
๓	กลุ่มกะลามะพร้าว ๓๖/๒ ถ.กาแป๊ะกอตอ ๑ ต.เบตง อ.เบตง จ.ยะลา ๙๕๑๑๐ โทร ๐๘-๔๔๖๖-๕๘๔๗ ออกใบรับรองโดยสำนักงาน อุตสาหกรรมจังหวัดยะลา	ผลิตภัณฑ์จาก กะลามะพร้าว ๘/๒๕๖๐	ผ ลิต ก ั ณ์ ท ี่ จ าก ก ะ ล า ม ะ พ ร ้า ว	๔๐-๕/๘ (ยล)	๓๐ ม.ค. ๒๕๖๑	๒๙ ม.ค. ๒๕๖๔
๔	กลุ่มกำแพงแก้ว ๗/๘ ถ.พระไพศาลประชานาถ ต.สะเตง อ.เมือง จ.ยะลา ๙๕๐๐๐ โทร ๐๘-๖๙๖๐-๙๐๘๕ ออกใบรับรองโดยสำนักงาน อุตสาหกรรมจังหวัดยะลา	ดอกไม้ประดิษฐ์ จากวัสดุแปรรูป ๒๕/๒๕๕๖	ด อ ก ไม้ ป ะ ร ะ ดิ ช ู ร์ จ าก วัสดุ แป ่ ร ร ู ป ฝ ั่ว ย ี่ บ ั่ว	๘-๑/๒๕ (ยล)	๗ ก.ค. ๒๕๖๐	๑๗ มี.ย. ๒๕๖๒
๕	กลุ่มเกษตรกรทำสวนยางและ ผลิตภัณฑ์ยางตาซี ๖๕/๓ ม.๑ ต.ตาซี อ.ยะหา จ.ยะลา ๙๕๑๒๐ โทร ๐๘-๑๐๙๘-๕๖๒๓ ออกใบรับรองโดยสำนักงาน อุตสาหกรรมจังหวัดยะลา	ผลิตภัณฑ์จาก ยางธรรมชาติ ๓๖๐/๒๕๕๙	ผ ลิต ก ั ณ์ ท ี่ จ าก ย าง ช ร ร ม ช า ตี	๓๙-๑/๓๖๐ (ยล)	๓๐ ม.ค. ๒๕๖๑	๒๙ ม.ค. ๒๕๖๔
๖	กลุ่มเกษตรกรทำสวนยางและ ผลิตภัณฑ์ยางตาซี ๖๕/๓ ม.๑ ต.ตาซี อ.ยะหา จ.ยะลา ๙๕๑๒๐ โทร ๐๗-๓๒๗-๑๓๐๙ ออกใบรับรองโดยสำนักงาน อุตสาหกรรมจังหวัดยะลา	ผลิตภัณฑ์จาก ยางธรรมชาติ ๓๖๐/๒๕๕๙	ผ ลิต ก ั ณ์ ท ี่ จ าก ย าง ช ร ร ม ช า ตี	๔๘-๒/๓๖๐ (ยล)	๑๒ มี.ย. ๒๕๖๑	๑๑ มี.ย. ๒๕๖๔



ลำดับ	ชื่อ ที่อยู่	ชื่อผลิตภัณฑ์ (มผช.)	รายละเอียดผลิตภัณฑ์ที่ได้รับการรับรอง	เลขที่ใบรับรอง	วันที่ออกใบรับรอง	ใบรับรองหมดอายุ
๗	กลุ่มคนรักว่าวยะลา ๓๕/๑๓ ม.๗ ต.บุตี อ.เมือง จ.ยะลา ๙๕๐๐๐ โทร ๐๙-๐๔๑๖-๗๖๖๐ ออกใบรับรองโดยสำนักงาน อุตสาหกรรมจังหวัดยะลา	ภาพประดิษฐ์ จากวัสดุผสม ๒๒๔/๒๕๕๗	ภาพประดิษฐ์จากวัสดุ ผสม	๒๐-๑/๒๒๔ (ยล)	๒๐ ก.ย. ๒๕๖๐	๑๙ ก.ย. ๒๕๖๓
๘	กลุ่มเครื่องหนังสันกาลาศิริ ๗๔/๓๖ ต.สะเตง อ.เมือง จ.ยะลา ๙๕๐๐๐ โทร ๐๗๓-๒๑-๕๘๘๙ ออกใบรับรองโดยสำนักงาน อุตสาหกรรมจังหวัดยะลา	ผลิตภัณฑ์ ประดิษฐ์จาก หนังแท้ ๕๙๕/๒๕๕๙	ผลิตภัณฑ์ประดิษฐ์จาก หนังแท้	๔๗-๑/๕๙๕ (ยล)	๓ เม.ย. ๒๕๖๑	๒ เม.ย. ๒๕๖๔
๙	กลุ่มงานแปรรูปผลผลิต การเกษตร ๕๐๕ ม.๑๑ ต.ตลิ่งชัน อ.บันนังสตา จ.ยะลา ๙๕๑๓๐ โทร ๐๘-๖๒๘๖-๗๕๐๒	ผักและผลไม้ ทอดกรอบ ๑๐๓๘/๒๕๕๔	ผักและผลไม้ทอดกรอบ	๑๓- ๑/๑๐๓๘ (ยล)	๗ ก.ค. ๒๕๖๐	๖ ก.ค. ๒๕๖๓
๑๐	กลุ่มจักรสานบ้านหัวควน ๕๓/๔ ม.๖ ต.วังพญา อ.รามัน จ.ยะลา ๙๕๑๔๐ โทรศัพท์ ๘-๖๒๙๕-๙๖๔๒ ออกใบรับรองโดยสำนักงาน อุตสาหกรรมจังหวัดยะลา	ผลิตภัณฑ์จาก เส้นพลาสติก ๒๐/๒๕๕๙	กระเป๋าเส้นพลาสติก	๑๙-๒/๒๐ (ยล)	๒๐ ก.ย. ๒๕๖๐	๑๙ ก.ย. ๒๕๖๓
๑๑	กลุ่มจักรสานเส้นใยพลาสติก ๒๑ ม.๕ ซ.- ถ.- ต.ตาชี อ.ยะ หา จ.ยะลา ๙๕๑๒๐ โทรศัพท์ ๐-๗๓๒๗-๑๒๑๖ ออกใบรับรองโดยสำนักงาน อุตสาหกรรมจังหวัดยะลา	ผลิตภัณฑ์จาก เส้นพลาสติก ๒๐/๒๕๕๙	ผลิตภัณฑ์จักสานเส้น พลาสติก	๑-๑/๒๐ (ยล)	๕ พ.ค. ๒๕๖๐	๔ พ.ค. ๒๕๖๓
๑๒	กลุ่มจักสานบ้านดอน ม.๗ ต.อัยเยอร์เวง อ.เบตง จ.ยะลา ๙๕๑๑๐ โทรศัพท์ ๐๘-๖๒๙๐-๙๘๘๙	ไม้กวาดดอก หญ้า ๙/๒๕๕๖	ไม้กวาดดอกหญ้า	๖๒๓๐๗- ๕๙๔/๙	๒ ส.ค. ๒๕๕๙	๑๗ มี.ย. ๒๕๖๒
๑๓	กลุ่มจัดพานขันหมาก ๑๐ ม.๑ ซ.- ถ.- ต.กาบัง อ.กา บัง จ.ยะลา ๙๕๑๒๐ โทรศัพท์ ๘-๖๒๘๕-๔๗๗๘ ออกใบรับรองโดยสำนักงาน อุตสาหกรรมจังหวัดยะลา	ผลิตภัณฑ์ ประดิษฐ์จาก ผ้าขนหนู ๙๗๑/๒๕๕๘	ผลิตภัณฑ์ประดิษฐ์จาก ผ้าขนหนู	๔๔-๒/๙๗๑ (ยล)	๓ เม.ย. ๒๕๖๑	๒ เม.ย. ๒๕๖๔



ลำดับ	ชื่อ ที่อยู่	ชื่อผลิตภัณฑ์ (มผช.)	รายละเอียด ผลิตภัณฑ์ที่ได้รับ การรับรอง	เลขที่ ใบรับรอง	วันที่ออก ใบรับรอง	ใบรับรอง หมดอายุ
๑๔	กลุ่มจาลงร่วมใจ ๗ ม.๓ ถ.จาลง-โกตา ต.โกตาบารู อ.รามัน จ.ยะลา ๙๕๑๔๐ โทรศัพท์ ๐๖-๕๓๘๖-๕๕๓๖ ออกใบรับรองโดยสำนักงาน อุตสาหกรรมจังหวัดยะลา	ผลิตภัณฑ์ประดิษฐ์ จากผ้าขนหนู ๙๗๑/๒๕๕๘	ผลิตภัณฑ์ประดิษฐ์ จากผ้าขนหนู	๒๑-๑/๙๗๑ (ยล)	๒๐ ก.ย. ๒๕๖๐	๑๙ ก.ย. ๒๕๖๓
๑๕	กลุ่มดอกไม้ผ้าใยบัว ๑๖๙/๑ ม.๕ ต.อาซ่อง อ.รามัน จ.ยะลา ๙๕๑๔๐ โทรศัพท์ ๐๘-๑๐๙๗-๕๙๐๓ ออกใบรับรองโดยสำนักงาน อุตสาหกรรมจังหวัดยะลา	ดอกไม้ประดิษฐ์จาก วัสดุแปรรูป ๒๕/๒๕๕๖	ดอกไม้ประดิษฐ์จาก ผ้าใยบัว	๒๔-๒/๒๕ (ยล)	๒๐ ก.ย. ๒๕๖๐	๑๗ มิ.ย. ๒๕๖๒
๑๖	กลุ่มตัดเย็บเสื้อผ้า ๕๗ ม.๓ ต.ท่าสาป อ.เมือง จ.ยะลา ๙๕๐๐๐ โทรศัพท์ ๐๘-๙๒๙๘-๗๐๑๘ ออกใบรับรองโดยสำนักงาน อุตสาหกรรมจังหวัดยะลา	ผลิตภัณฑ์ประดิษฐ์ จากเศษผ้า ๔๑๒/๒๕๕๘	กล่องทึบชุ้ผ้าปาเตะ	๓๗-๑/๔๑๒ (ยล)	๓๐ มิ.ค. ๒๕๖๑	๒๙ มิ.ค. ๒๕๖๔
๑๗	กลุ่มตัดเย็บเสื้อผ้า ๕๗ ม.๓ ต.ท่าสาป อ.เมือง จ.ยะลา ๙๕๐๐๐ โทรศัพท์ ๐๘-๙๒๙๘-๗๐๑๘ ออกใบรับรองโดยสำนักงาน อุตสาหกรรมจังหวัดยะลา	กระเป๋าผ้า ๔๑๗/๒๕๕๘	กระเป๋าเป้ ผ้าปา เตะ	๓๖-๒/๔๑๗ (ยล)	๓๐ มิ.ค. ๒๕๖๑	๒๙ มิ.ค. ๒๕๖๔
๑๘	กลุ่มตัดเย็บเสื้อผ้าบ้านบาลู กาลูว๊ะ ๘๐/๙ ม.๕ ต.ตะโกลีะหลอ อ.รามัน จ.ยะลา ๙๕๑๔๐ โทรศัพท์ ๐๘-๙๒๙๔-๕๕๐๙	เสื้อผ้าสำเร็จรูป ชาย ๘๓๖/๒๕๕๔	เสื้อ (เส้นใยธรรมชาติ (ฝ้าย))	๖๒๖๔๘- ๔๘๘/๘๓๖	๒ ก.ย. ๒๕๕๙	๑ ก.ย. ๒๕๖๒
๑๙	กลุ่มตัดเย็บเสื้อผ้าบ้านปูแล ๒๔ ม.๑ ต.บาโร๊ะ อ.ยะหา จ.ยะลา ๙๕๑๒๐ โทรศัพท์ ๐๙-๓๕๑๒-๗๔๓๙ ออกใบรับรองโดยสำนักงาน อุตสาหกรรมจังหวัดยะลา	ชุดบานง ๑๒๘๑/๒๕๕๕	ชุดบานง	๑๗-๑/๑๒๘๑ (ยล)	๒๐ ก.ย. ๒๕๖๐	๑๙ ก.ย. ๒๕๖๓
๒๐	กลุ่มตัดเย็บเสื้อผ้าบ้านปูแล ๒๔ ม.๑ ต.บาโร๊ะ อ.ยะหา จ.ยะลา ๙๕๑๒๐ โทรศัพท์ ๐๙-๓๕๑๒-๗๔๓๙	ผ้าคลุมมมสตรี ๓๘๕/๒๕๕๗	ผ้าคลุมมมสตรี	๑๘-๒/๓๘๕ (ยล)	๒๐ ก.ย. ๒๕๖๐	๑๙ ก.ย. ๒๕๖๓



ลำดับ	ชื่อ ที่อยู่	ชื่อผลิตภัณฑ์ (มผช.)	รายละเอียด ผลิตภัณฑ์ที่ได้รับ การรับรอง	เลขที่ ใบรับรอง	วันที่ออก ใบรับรอง	ใบรับรอง หมดอายุ
๒๑	กลุ่มตัดเย็บเสื้อผ้าพื้นเมือง ๑๒๒/๒ ม.๑๐ ต.บันนังสตา อ.บันนังสตา จ.ยะลา ๙๕๑๓๐ โทรศัพท์ ๐๘-๙๘๖๙-๘๑๖๐	ผ้าคลุมผมสตรี ๓๘๕/๒๕๕๗	แบบสำเร็จรูป ชนิด เส้นใยผสม	๖๓๕๙๕- ๑๕๙/๓๘๕	๒๕ ต.ค. ๒๕๕๙	๒๔ ต.ค. ๒๕๖๒
๒๒	กลุ่มตัดเย็บเสื้อผ้าพื้นเมือง ๑๒๒/๒ ม.๑๐ ต.บันนังสตา อ.บันนังสตา จ.ยะลา ๙๕๑๓๐ โทรศัพท์ ๐๘-๙๘๖๙-๘๑๖๐	ชุดกุรุง ๙๙๐/๒๕๕๕	ชนิดเส้นใยประดิษฐ์	๖๓๗๑๑- ๑๑/๙๙๐	๒ ก.ย. ๒๕๕๙	๑ ก.ย. ๒๕๖๒
๒๓	กลุ่มตัดเย็บเสื้อผ้าสตรี ๑๘๗/๑ ม.๙ ต.ตาดานะปุเต๊ะ อ.บันนังสตา จ.ยะลา ๙๕๑๓๐ โทรศัพท์ ๐๘-๕๗๙๙-๑๙๑๐ ออกใบรับรองโดยสำนักงาน อุตสาหกรรมจังหวัดยะลา	เสื้อผ้าสำเร็จรูป หญิง ๘๓๕/๒๕๕๔	ประเภทเสื้อชนิด เส้นใยประดิษฐ์	๑๖-๑/๘๓๕ (ยล)	๒๐ ก.ย. ๒๕๖๐	๑๙ ก.ย. ๒๕๖๓
๒๔	กลุ่มทำเข็มกลัด ๗ ม.๔ ต.อาซ่อง อ.รามัน จ.ยะลา ๙๕๑๔๐ โทรศัพท์ ๐๘-๒๒๖๒-๒๓๗๑ ออกใบรับรองโดยสำนักงาน อุตสาหกรรมจังหวัดยะลา	งานประดิษฐ์จาก ผ้า ๑๙๖/๒๕๕๓	งานประดิษฐ์จากผ้า	๒๓-๑/๑๙๖ (ยล)	๒๐ ก.ย. ๒๕๖๐	๑๙ ก.ย. ๒๕๖๓
๒๕	กลุ่มบ้านใบไม้ ๕๘ ม.๑ ช.ภ. - ต.บาโงย อ. รามัน จ.ยะลา ๙๕๑๔๐ โทรศัพท์ ๐๘-๙๘๘๘-๒๑๒๗	ภาพประดิษฐ์จาก วัสดุผสม ๒๒๔/๒๕๕๗	ภาพประดิษฐ์จาก วัสดุผสม	๖๒๓๑๐- ๓๘/๒๒๔	๒ ส.ค. ๒๕๕๙	๑ ส.ค. ๒๕๖๒
๒๖	กลุ่มปักจักรตะไลปะปาเซร์ ๒๔๕ ม.๑ ต.สะเอะ อำเภอกรงปินัง จ.ยะลา ๙๕๐๐๐ โทรศัพท์ ๐๘-๖๒๙๖-๓๖๘๓ ออกใบรับรองโดยสำนักงาน อุตสาหกรรมจังหวัดยะลา	หมวกกะปิเยาะ ๓๘๗/๒๕๕๘	หมวกกะปิเยาะ	๓๔-๑/๓๘๗ (ยล)	๓๐ ม.ค. ๒๕๖๑	๒๙ ม.ค. ๒๕๖๔
๒๗	กลุ่มปักจักรตะไลปะปาเซร์ ๒๔๕ ม.๑ ต.สะเอะ อำเภอกรงปินัง จ.ยะลา ๙๕๐๐๐ โทรศัพท์ ๐๘-๖๒๙๖-๓๖๘๓ ออกใบรับรองโดยสำนักงาน อุตสาหกรรมจังหวัดยะลา	ภาพประดิษฐ์จาก วัสดุผสม ๒๒๔/๒๕๕๗	ภาพประดิษฐ์จาก วัสดุผสม	๓๕-๓/๒๒๔ (ยล)	๓๐ ม.ค. ๒๕๖๑	๒๙ ม.ค. ๒๕๖๔



ลำดับ	ชื่อ ที่อยู่	ชื่อผลิตภัณฑ์ (มผช.)	รายละเอียด ผลิตภัณฑ์ที่ได้รับ การรับรอง	เลขที่ ใบรับรอง	วันที่ออก ใบรับรอง	ใบรับรอง หมดอายุ
๒๘	กลุ่มปักจักรผ้าคลุมผมบัตริ บาลอ ๑ ม.๑ ต.บาลอ อ.รามัน จ.ยะลา ๙๕๑๔๐ โทรศัพท์ ๐๘-๔๗๔๘-๗๐๗๔	ผ้าคลุมผมสตรี ๓๘๕/๒๕๕๗	ชนิดเส้นใยประดิษฐ์	๖๒๗๑๐- ๑๕๗/๓๘๕	๒ ก.ย. ๒๕๕๙	๑ ก.ย. ๒๕๖๒
๒๙	กลุ่มปักจักรมุสลิมะฮ์บ้านจือแ ๘/๑ ม.๔ ต.กอตตือรี๊ะ อ.รามัน จ.ยะลา ๙๕๑๔๐ โทรศัพท์ ๐๘-๙๒๘๙-๔๕๔๖	ผ้าคลุมผมสตรี ๓๘๕/๒๕๕๗	ชนิดเส้นใยประดิษฐ์	๖๒๖๗๒- ๑๕๖/๓๘๕	๒ ก.ย. ๒๕๕๙	๑ ก.ย. ๒๕๖๒
๓๐	กลุ่มแปรรูปผลผลิตทาง การเกษตร ๓๖/๒ ม.๓ ต.ลำพะยา อ.เมือง จ.ยะลา ๙๕๐๐๐ โทรศัพท์ ๐๘-๙๒๙๔-๙๙๗๖	ผักและผลไม้กวน ๓๕/๒๕๕๘	ส้มแขกกวน	๖๓๔๖๖- ๕๖๐/๓๕	๒๕ ต.ค. ๒๕๕๙	๒๔ ต.ค. ๒๕๖๒
๓๑	กลุ่มแปรรูปผลผลิตทาง การเกษตร ๓ ม.๓ ต.ลำพะยา อ.เมือง จ.ยะลา ๙๕๐๐๐ โทรศัพท์ ๐๘-๙๒๙๔-๙๙๗๖ ออกใบรับรองโดยสำนักงาน อุตสาหกรรมจังหวัดยะลา	ผักและผลไม้กวน ๓๕/๒๕๕๘	ทุเรียนกวน	๔๕-๑/๓๕ (ยล)	๓ เม.ย. ๒๕๖๑	๒ เม.ย. ๒๕๖๔
๓๒	กลุ่มแปรรูปผลิตภัณฑ์ การเกษตร ๒/๑ ม.๒ ต.ตาซี อ.ยะหา จ.ยะลา ๙๕๑๒๐ โทรศัพท์ ๐-๘๔๓๙-๕๙๑๒ ออกใบรับรองโดยสำนักงาน อุตสาหกรรมจังหวัดยะลา	ผักและผลไม้แช่แข็ง ๑๖๑/๒๕๕๘	ส้มแขกแช่แข็ง	๖๑-๒/๑๖๑ (ยล)	๑๙ ก.ค. ๒๕๖๑	๑๘ ก.ค. ๒๕๖๔
๓๓	กลุ่มแปรรูปผลิตภัณฑ์ การเกษตร ๒/๑ ม.๒ ต.ตาซี อ.ยะหา จ.ยะลา ๙๕๑๒๐ โทรศัพท์ ๐๘-๔๓๙๕-๙๑๒๔	ผักและผลไม้กวน ๓๕/๒๕๕๘	ส้มแขกกวน	๖๓๐๑๔- ๕๕๙/๓๕	๒๕ ต.ค. ๒๕๕๙	๒๔ ต.ค. ๒๕๖๒
๓๔	กลุ่มพัฒนาแปรรูปกล้วยหิน นังตา ๔๑๘ ม.๗ ต.บันนังสตา อ.บันนังสตา จ.ยะลา ๙๕๑๓๐ โทร ๐๘-๑๓๘๘-๙๑๕๘	ผักและผลไม้ทอด กรอบ ๑๐๓๘/๒๕๕๔	กล้วยหินทอดกรอบ	๖๔๘๙๔- ๒๑๐/๑๐๓๘	๒๑ เม.ย. ๒๕๖๐	๒๐ เม.ย. ๒๕๖๓



ลำดับ	ชื่อ ที่อยู่	ชื่อผลิตภัณฑ์ (มผช.)	รายละเอียด ผลิตภัณฑ์ที่ได้รับ การรับรอง	เลขที่ ใบรับรอง	วันที่ออก ใบรับรอง	ใบรับรอง หมดอายุ
๓๕	กลุ่มพัฒนาอาชีพ ๓๘๘/๔ ม.๗ ต.บันนังสตา อ.บันนังสตา จ.ยะลา ๙๕๑๓๐ โทรศัพท์ ๐๙-๘๕๕๒-๙๖๔๐ ออกใบรับรองโดยสำนักงาน อุตสาหกรรมจังหวัดยะลา	โรตีกกรอบ ๕๐๓/๒๕๕๗	โรตีกกรอบ	๒-๑/๕๐๓ (ยล)	๕ พ.ค. ๒๕๖๐	๔ พ.ค. ๒๕๖๓
๓๖	กลุ่มพัฒนาอาชีพสตรีบ้านเงาะ กาปรี ๖๓/๑ ม.๓ ถ.สุขยางค์ ต.บันนังสตา อ.บันนังสตา จ.ยะลา ๙๕๑๓๐ โทร ๐๖-๑๖๒๘-๓๔๒๑	ผักและผลไม้ทอด กรอบ ๑๐๓๘/๒๕๕๔	กล้วยหินทอดกรอบ	๖๒๓๐๘- ๑๘๗/๑๐๓๘	๒ ส.ค. ๒๕๕๙	๑ ส.ค. ๒๕๖๒
๓๗	กลุ่มแม่บ้านเกษตรกรกาแป๊ะ กอดอโน ๗๓/๓ ม.๒ ต.เบตง อ.เบตง จ.ยะลา ๙๕๑๑๐ โทรศัพท์ ๐๘-๑๐๙๒-๖๐๒๖	กาแฟผสม ๑๓๑๕/๒๕๕๘	กาแฟผสม	๖๒๓๑๕- ๗/๑๓๑๕	๒ ส.ค. ๒๕๕๙	๑ ส.ค. ๒๕๖๒
๓๘	กลุ่มแม่บ้านเกษตรกรนารีพัฒนา ๒๔/๙ ม.๗ ถ.สุขยางค์ ต.เบตง อ.เบตง จ.ยะลา ๙๕๑๑๐ โทร ๐๘-๘๔๘๙-๙๕๔๘	กาแฟผสม ๑๓๑๕/๒๕๕๘	กาแฟผสม	๖๒๗๗๖- ๘/๑๓๑๕	๒ ก.ย. ๒๕๕๙	๑ ก.ย. ๒๕๖๒
๓๙	กลุ่มแม่บ้านเกษตรกรบ้าน บาโจยซีแฉ ๖๗/๑ ม.๒ ต.บาโจยซีแฉ อ.ยะหา จ.ยะลา ๙๕๑๒๐ โทรศัพท์ ๐๘-๒๘๒๔-๗๕๗๑ ออกใบรับรองโดยสำนักงาน อุตสาหกรรมจังหวัดยะลา	ขนมไทย ๑/๒๕๕๒	ขนมไทย (ขนม บอระเพ็ด)	๕-๑/๑ (ยล)	๗ ก.ค. ๒๕๖๐	๖ ก.ค. ๒๕๖๓
๔๐	กลุ่มแม่บ้านเกษตรกรบ้านบาละ ๗๒ ม.๑ ต.บาละ อ.กาบัง จ.ยะลา ๙๕๑๒๐ โทรศัพท์ ๐-๗๓๒๐-๕๕๖๓	ไม้กวาดดอกหญ้า ๙/๒๕๕๖	ไม้กวาดดอกหญ้า	๖๔๗๔๑- ๖๔๑/๙	๒๒ ก.พ. ๒๕๖๐	๑๗ มิ.ย. ๒๕๖๒
๔๑	กลุ่มแม่บ้านเกษตรกร มุสลิมะห์พัฒนา ๙/๔ ม.๒ ถ.กุนงจอนง ต.เบตง อ.เบตง จ.ยะลา ๙๕๑๑๐ โทร ๐๘-๕๖๙๑-๙๓๔๘ ออกใบรับรองโดยสำนักงาน อุตสาหกรรมจังหวัดยะลา	คุกกี้ ๑๑๘/๒๕๕๕	คุกกี้	๑๒-๑/๑๑๘ (ยล)	๗ ก.ค. ๒๕๖๐	๖ ก.ค. ๒๕๖๓



ลำดับ	ชื่อ ที่อยู่	ชื่อผลิตภัณฑ์ (มผช.)	รายละเอียด ผลิตภัณฑ์ที่ได้รับ การรับรอง	เลขที่ ใบรับรอง	วันที่ออก ใบรับรอง	ใบรับรอง หมดอายุ
๔๒	กลุ่มแม่บ้านเกษตรกร สันติภาพวังพญา ๓๘ ม.๒ ต.วังพญา อ.รามัน จ.ยะลา ๙๕๑๔๐ โทรศัพท์ ๐-๘๑๒๗-๖๙๓๗ ออกใบรับรองโดยสำนักงาน อุตสาหกรรมจังหวัดยะลา	ผลิตภัณฑ์จาก ใบเตย ๕๘/๒๕๕๙	ผลิตภัณฑ์จาก ใบเตย	๕๓-๑/๕๘ (ยล)	๑๒ มิ.ย. ๒๕๖๑	๑๑ มิ.ย. ๒๕๖๔
๔๓	กลุ่มแม่บ้านเบเกอรี่ ๖๔ ม.๒ ต.วังพญา อ.รามัน จ.ยะลา ๙๕๑๔๐ โทรศัพท์ ๐๘-๖๒๘๘-๒๕๗๐ ออกใบรับรองโดยสำนักงาน อุตสาหกรรมจังหวัดยะลา	ขนมปังใส่ไส้ ๕๒๖/๒๕๕๕	ขนมปังใส่ไส้ขยา	๓๘-๑/๕๒๖ (ยล)	๓๐ ม.ค. ๒๕๖๑	๒๙ ม.ค. ๒๕๖๔
๔๔	กลุ่มแม่บ้านร่วมใจพัฒนา ๑๐๕/๑ ม.๗ ถ.กาแป๊ะฮูลู ต. เบตง อ.เบตง จ.ยะลา ๙๕๑๑๐ โทรศัพท์ ๐-๗๓๒๓-๔๘๕๕	หมี่เบตง ๑๓๒๖/๒๕๔๙	หมี่เบตง	๖๒๓๑๖- ๔/๑๓๒๖	๒ ส.ค. ๒๕๕๙	๑ ส.ค. ๒๕๖๒
๔๕	กลุ่มเยาวชนบ้านสะโต ๘๖ ม.๕ ต.อาซ่อง อ.รามัน จ.ยะลา ๙๕๑๔๐ โทรศัพท์ ๐๙-๓๗๘๓-๒๒๓๙ ออกใบรับรองโดยสำนักงาน อุตสาหกรรมจังหวัดยะลา	งานประดิษฐ์จาก ผ้า ๑๙๖/๒๕๕๓	งานประดิษฐ์จากผ้า	๓๐-๒/๑๙๖ (ยล)	๓๐ ม.ค. ๒๕๖๑	๒๙ ม.ค. ๒๕๖๔
๔๖	กลุ่มลักษณะนอร์ ๖๔/๑ ม.๒ ต.บาเจาะ อ.บันนังสตา จ.ยะลา ๙๕๑๓๐ โทรศัพท์ ๐๙-๑๖๔๕-๘๑๖๒ ออกใบรับรองโดยสำนักงาน อุตสาหกรรมจังหวัดยะลา	ผลิตภัณฑ์จาก กะลามะพร้าว ๘/๒๕๖๐	ผลิตภัณฑ์จาก กะลามะพร้าว	๓๒-๔/๘ (ยล)	๓๐ ม.ค. ๒๕๖๑	๒๙ ม.ค. ๒๕๖๔
๔๗	กลุ่มลูกปิดโนราห์น้องมิถุน ๒๘/๒ ม.๒ ต.ศรีเขต อ.ธารโต จ.ยะลา ๙๕๑๕๐ โทรศัพท์ ๐๘-๔๗๔๘-๓๑๖๙ ออกใบรับรองโดยสำนักงาน อุตสาหกรรมจังหวัดยะลา	ผลิตภัณฑ์ประดิษฐ์ จากลูกปิด ๑๙๓/๒๕๕๘	ผลิตภัณฑ์ประดิษฐ์ จากลูกปิด	๔๖-๒/๑๙๓ (ยล)	๓ เม.ย. ๒๕๖๑	๒ เม.ย. ๒๕๖๔



ลำดับ	ชื่อ ที่อยู่	ชื่อผลิตภัณฑ์ (มผช.)	รายละเอียดผลิตภัณฑ์ที่ได้รับการรับรอง	เลขที่ใบรับรอง	วันที่ออกใบรับรอง	ใบรับรองหมดอายุ
๔๘	กลุ่มลูกปิดประดิษฐ์ ๕๙ ถ.บาโงตาแย ต.โกตาบารู อ.รามัน จ.ยะลา ๙๕๑๔๐ โทรศัพท์ ๐๘-๙๙๗-๖๕๘๐ ออกใบรับรองโดยสำนักงานอุตสาหกรรมจังหวัดยะลา	ดอกไม้ประดิษฐ์ จากวัสดุแปรรูป ๒๕/๒๕๕๖	ดอกไม้ประดิษฐ์	๕๕-๓/๒๕ (ยล)	๑๒ มิ.ย. ๒๕๖๑	๑๗ มิ.ย. ๒๕๖๒
๔๙	กลุ่มลูกปิดประดิษฐ์ ๕๙ ม.๓ ซ.- ถ.โกตาบารู อ.รามัน จ.ยะลา ๙๕๑๔๐ โทรศัพท์ ๐๘-๙๙๗๖-๕๘๐๐ ออกใบรับรองโดยสำนักงานอุตสาหกรรมจังหวัดยะลา	ผลิตภัณฑ์ประดิษฐ์ จากลูกปิด ๑๙๓/๒๕๕๘	ผลิตภัณฑ์จากลูกปิด	๒๙-๑/๑๙๓ (ยล)	๓๐ ม.ค. ๒๕๖๑	๒๙ ม.ค. ๒๕๖๔
๕๐	กลุ่มวิสาหกิจชุมชนการผลิตและแปรรูปเห็ดครบวงจร ๓๖๑ ม.๑ ต.ธารโต อ.ธารโต จ.ยะลา ๙๕๑๕๐ โทรศัพท์ ๐-๗๓๒๙-๗๒๑๐	กล้วยอบ ๑๑๒/๒๕๕๘	กล้วยอบ	๖๒๓๑๒-๒๔๔/๑๑๒	๒ ส.ค. ๒๕๕๙	๑ ส.ค. ๒๕๖๒
๕๑	กลุ่มวิสาหกิจชุมชนน้ำพริกอินทราอาหารทะเลแปรรูป ๓๓ ซ.นุกุลกิจ ๑ ถ.วงเวียน ๓ ต.สะเตง อ.เมือง จ.ยะลา ๙๕๐๐๐ โทรศัพท์ ๐๙-๘๖๗๑-๑๗๗๔	น้ำพริกกุ้งเสียบ ๓๒๒/๒๕๕๖	น้ำพริกกุ้งเสียบ	๖๒๓๐๙-๓๙/๓๒๒	๒ ส.ค. ๒๕๕๙	๑ ส.ค. ๒๕๖๒
๕๒	กลุ่มวิสาหกิจชุมชนส่งเสริมอาชีพชุมชนตลาดเกษตร ๙๗/๔๘๑ ถ.สาย ๑๕ ต.สะเตง อ.เมือง จ.ยะลา ๙๕๐๐๐ โทรศัพท์ ๐๘-๑๖๐๙-๒๒๕๐	โรตีกึ่งสำเร็จรูป ๕๐๔/๒๕๕๗	โรตีกึ่งสำเร็จรูป	๖๓๔๖๗-๑๒/๕๐๔	๒๕ ต.ค. ๒๕๕๙	๒๔ ต.ค. ๒๕๖๒
๕๓	กลุ่มสตรีดอกไม้ประดิษฐ์ บ้านกูแบรายอ ๗๘/๑ ม.๔ ต.ละแอ อ.ยะหา จ.ยะลา ๙๕๑๒๐ โทร ๐๘-๐๖๐๘-๑๓๘๕	ดอกไม้ประดิษฐ์ จากวัสดุแปรรูป ๒๕/๒๕๕๖	ดอกไม้ประดิษฐ์ จากผ้าใยบัว	๖๒๓๒๕-๒๖๒๗/๒๕	๒ ส.ค. ๒๕๕๙	๑๗ มิ.ย. ๒๕๖๒
๕๔	กลุ่มสตรีตัดเย็บเสื้อผ้า ตำบลสะเตงนอก ๙๐ ม.๖ ต.สะเตงนอก อ.เมือง จ.ยะลา ๙๕๐๐๐ โทร ๐๘-๑๒๗๕-๕๐๑๖	กระเป๋าคู่ ๔๑๗/๒๕๕๘	กระเป๋าคู่	๖๔๔๔๙-๑๑๙๒/๔๑๗	๒๒ ก.พ. ๒๕๖๐	๒๑ ก.พ. ๒๕๖๓



ลำดับ	ชื่อ ที่อยู่	ชื่อผลิตภัณฑ์ (มผช.)	รายละเอียดผลิตภัณฑ์ที่ได้รับการรับรอง	เลขที่ใบรับรอง	วันที่ออกใบรับรอง	ใบรับรองหมดอายุ
๕๕	กลุ่มสตรีตัดเย็บเสื้อผ้าบ้าน ป่าหวังนอก ๑๗๕ ม.๑๑ ต.บันนังสตา อ.บันนังสตา จ.ยะลา ๙๕๑๓๐ โทรศัพท์ ๐๘-๒๒๖๑-๙๐๙๔ ออกใบรับรองโดยสำนักงาน อุตสาหกรรมจังหวัดยะลา	ผ้าคลุมผมสตรี ๓๘๕/๒๕๕๗	ผ้าคลุมผมสตรี	๖-๑/๓๘๕ (ยล)	๗ ก.ค. ๒๕๖๐	๖ ก.ค. ๒๕๖๓
๕๖	กลุ่มสตรีบ้านแบลาที่ ๔๗/๕ ม.๓ ต.เปาะเล้ง อ.เมือง จ.ยะลา ๙๕๐๐๐ โทร ๐๙-๒๓๕๗-๑๖๙๐	เสื้อผ้าสำเร็จรูป หญิง ๘๓๕/๒๕๕๔	ชุดติดกัน (เส้นใย ธรรมชาติ (ฝ้าย))	๖๒๔๑๓- ๑๒๓๓/๘๓๕	๒ ส.ค. ๒๕๕๙	๑ ส.ค. ๒๕๖๒
๕๗	กลุ่มสตรีพัฒนาบ้านแยะ ๖๐/๓ ม.๒ ต.อาซ่อง อ.รามัน จ.ยะลา ๙๕๑๔๐ โทรศัพท์ ๐๘-๐๐๓๕-๕๒๒๐ ออกใบรับรองโดยสำนักงาน อุตสาหกรรมจังหวัดยะลา	กระเป๋าดำ ๔๑๗/๒๕๕๘	กระเป๋าดำปาเตะ	๒๒-๑/๔๑๗ (ยล)	๒๐ ก.ย. ๒๕๖๐	๑๙ ก.ย. ๒๕๖๓
๕๘	กลุ่มสตรีเหมืองลาบู ๒๙/๑ ม.๘ ต.ปะแต อ.ยะหา จ.ยะลา ๙๕๑๒๐ โทรศัพท์ ๐๘-๐๗๐๔-๒๓๓๗ ออกใบรับรองโดยสำนักงาน อุตสาหกรรมจังหวัดยะลา	ผลิตภัณฑ์ถักทอ ไหมพรม ๖๑๕/๒๕๕๗	ผลิตภัณฑ์ถักทอ ไหมพรม	๒๕-๑/๖๑๕ (ยล)	๒๐ ก.ย. ๒๕๖๐	๑๗ มิ.ย. ๒๕๖๒
๕๙	กลุ่มสปาบ้านตรา Ameen ๕๔ ถ.อนุสรณ์มหาราช ต.สะเตง อ.เมือง จ.ยะลา ๙๕๐๐๐ โทรศัพท์ ๐๘-๐๕๔๗-๗๕๙๗ ออกใบรับรองโดยสำนักงาน อุตสาหกรรมจังหวัดยะลา	ผลิตภัณฑ์ประดิษฐ์ จากไม้ ๔๕/๒๕๕๗	ผลิตภัณฑ์ ประดิษฐ์จากไม้	๓-๑/๔๕ (ยล)	๕ พ.ค. ๒๕๖๐	๔ พ.ค. ๒๕๖๓
๖๐	กลุ่มสปาบ้านตรา Ameen ๕๔ ถ.อนุสรณ์มหาราช ต.สะเตง อ.เมือง จ.ยะลา ๙๕๐๐๐ โทรศัพท์ ๐๘-๐๕๔๗-๗๕๙๗ ออกใบรับรองโดยสำนักงาน อุตสาหกรรมจังหวัดยะลา	ลูกประคบ สมุนไพร ๑๗๖/๒๕๕๓	ลูกประคบ สมุนไพร	๔-๑/๑๗๖ (ยล)	๗ ก.ค. ๒๕๖๐	๖ ก.ค. ๒๕๖๓



ลำดับ	ชื่อ ที่อยู่	ชื่อผลิตภัณฑ์ (มผช.)	รายละเอียด ผลิตภัณฑ์ที่ได้รับ การรับรอง	เลขที่ ใบรับรอง	วันที่ออก ใบรับรอง	ใบรับรอง หมดอายุ
๖๑	กลุ่มเสื้อยืดโพลีโพลยาลู ๒๕๗ ม.๔ ต.ตาเนาะปูเต๊ะ อ.บันนังสตา จ.ยะลา ๙๕๑๓๐ โทรศัพท์ ๐๙-๘๐๘๔-๒๖๑๒ ออกใบรับรองโดยสำนักงาน อุตสาหกรรมจังหวัดยะลา	เสื้อผ้าสำเร็จรูป ชาย ๘๓๖/๒๕๕๔	ประเภทเสื้อชนิด เส้นใยประดิษฐ์	๓๑-๑/๘๓๖ (ยล)	๓๐ มี.ค. ๒๕๖๑	๒๙ มี.ค. ๒๕๖๔
๖๒	กลุ่มหัตถกรรมงานประดิษฐ์ บ้านยูโป ๓๙/๑ ม.๑ ต.ยูโป อ.เมือง จ.ยะลา ๙๕๐๐๐ โทรศัพท์ ๐๖-๑๐๗๖-๖๔๒๓ ออกใบรับรองโดยสำนักงาน อุตสาหกรรมจังหวัดยะลา	ผลิตภัณฑ์ถักทอ ไหมพรม ๖๑๕/๒๕๕๗	ผลิตภัณฑ์ถักทอ ไหมพรม	๔๑-๒/๖๑๕ (ยล)	๑๑ เม.ย. ๒๕๖๑	๑๗ มี.ย. ๒๕๖๒
๖๓	กลุ่มหัตถกรรมงานประดิษฐ์ บ้านยูโป ๓๙/๑ ม.๑ ต.ยูโป อ.เมือง จ.ยะลา ๙๕๐๐๐ โทรศัพท์ ๐-๖๑๐๗-๖๖๔๒ ออกใบรับรองโดยสำนักงาน อุตสาหกรรมจังหวัดยะลา	ผลิตภัณฑ์ประดิษฐ์ จากลูกปัด ๑๙๓/๒๕๕๘	ผลิตภัณฑ์ ประดิษฐ์จาก ลูกปัด	๕๒-๓/๑๙๓ (ยล)	๑๒ มี.ย. ๒๕๖๑	๑๑ มี.ย. ๒๕๖๔
๖๔	กลุ่มอีรอสเฆบาติก ๕ ม.๑ ต.กรงปินัง อ.กรงปินัง จ.ยะลา ๙๕๐๐๐ โทรศัพท์ ๐-๙๓๖๙-๑๕๗๑ ออกใบรับรองโดยสำนักงาน อุตสาหกรรมจังหวัดยะลา	ผ้าบาติก ๕๑/๒๕๕๗	ผลิตภัณฑ์ผ้าบา ติก	๖๔-๒/๕๑ (ยล)	๑๙ ก.ค. ๒๕๖๑	๑๘ ก.ค. ๒๕๖๔
๖๕	กลุ่มโอทอปพารวย ๑๘๖ ม.๖ ต.ตลิ่งชัน อ.บันนังสตา จ.ยะลา ๙๕๑๓๐ โทร ๐-๖๔๒๖-๒๘๕๓ ออกใบรับรองโดยสำนักงาน อุตสาหกรรมจังหวัดยะลา	ผ้าขาวม้า ๑๙๗/๒๕๕๗	ผลิตภัณฑ์ ผ้าขาวม้า	๖๒-๒/๑๙๗ (ยล)	๑๙ ก.ค. ๒๕๖๑	๑๘ ก.ค. ๒๕๖๔



ลำดับ	ชื่อ ที่อยู่	ชื่อผลิตภัณฑ์ (มผช.)	รายละเอียดผลิตภัณฑ์ที่ได้รับการรับรอง	เลขที่ใบรับรอง	วันที่ออกใบรับรอง	ใบรับรองหมดอายุ
๖๖	กลุ่มโอท็อปพารวย ๑๘๖ ม.๖ ต.ตลิ่งชัน อ.บันนังสตา จ.ยะลา ๙๕๑๓๐ โทร ๐-๖๔๒๖-๒๘๕๓ ออกใบรับรองโดยสำนักงาน อุตสาหกรรมจังหวัดยะลา	ภาพประดิษฐ์จาก วัสดุผสม ๒๒๔/๒๕๔๗	ภาพประดิษฐ์ จากวัสดุผสม	๒๘-๒/๒๒๔ (ยล)	๓๐ ม.ค. ๒๕๖๑	๒๙ ม.ค. ๒๕๖๔
๖๗	นางชะอ้อน ละมุล ๓๑ ม.๒ ต.ถ้ำทะเล อ.บันนังสตา จ.ยะลา ๙๕๑๓๐ โทรศัพท์ ๐๙-๓๖๓๕-๑๒๒๙ ออกใบรับรองโดยสำนักงาน อุตสาหกรรมจังหวัดยะลา	ผลิตภัณฑ์จากเส้น พลาสติก ๒๐/๒๕๕๙	ผลิตภัณฑ์จักสาน เส้นพลาสติก	๓๓-๓/๒๐ (ยล)	๓๐ ม.ค. ๒๕๖๑	๒๙ ม.ค. ๒๕๖๔
๖๘	นางแหวด จิตต์บุรุษ ๑๘๖ ม.๖ ต.ตลิ่งชัน อ.บันนังสตา จ.ยะลา ๙๕๑๓๐ โทรศัพท์ ๐๙-๗๒๒๖-๐๓๕๖ ออกใบรับรองโดยสำนักงาน อุตสาหกรรมจังหวัดยะลา	ไม้กวาดดอกหญ้า ๙/๒๕๕๖	ผลิตภัณฑ์ไม้ กวาดดอกหญ้า	๔๒-๑/๙ (ยล)	๓ เม.ย. ๒๕๖๑	๑๗ มิ.ย. ๒๕๖๒
๖๙	นางอาอีเสาะ ไต่แวง ๓๑/๓ ม.๒ ต.กรงปินัง อำเภอกรงปินัง จ.ยะลา ๙๕๐๐๐ โทรศัพท์ ๐-๘๒๒๖-๓๗๑๑ ออกใบรับรองโดยสำนักงาน อุตสาหกรรมจังหวัดยะลา	เปล ๒๐๓/๒๕๕๖	เปล	๖๓-๒/๒๐๓ (ยล)	๑๙ ก.ค. ๒๕๖๑	๑๘ ก.ค. ๒๕๖๔
๗๐	นางสาวมัสนะ ซูชี๊ะ ๘๗๐/๒ ถ.สิโรรส ต.สะเตง อ.เมือง จ.ยะลา ๙๕๐๐๐ โทรศัพท์ ๐-๘๓๑๙-๐๔๕๓ ออกใบรับรองโดยสำนักงาน อุตสาหกรรมจังหวัดยะลา	ผลิตภัณฑ์ประดิษฐ์ จากหนังแท้ ๕๙๕/๒๕๕๙	ผลิตภัณฑ์ ประดิษฐ์จากหนัง แท้	๕๔-๒/๕๙๕ (ยล)	๑๒ มิ.ย. ๒๕๖๑	๑๑ มิ.ย. ๒๕๖๔
๗๑	นางสาวสาธิตา ถวัลย์ชาติ ๑๖ ซ.สุขสวัสดิ์ ถ.ผังเมือง ๔ ต.สะเตง อ.เมือง จ.ยะลา ๙๕๐๐๐ โทรศัพท์ ๘-๓๑๙๕-๕๗๖๖ ออกใบรับรองโดยสำนักงาน อุตสาหกรรมจังหวัดยะลา	ผลิตภัณฑ์จาก ใยบัว ๒๑/๒๕๖๐	ผลิตภัณฑ์จากใย บัว	๒๗-๑/๒๑(ยล)	๓๐ ม.ค. ๒๕๖๑	๒๙ ม.ค. ๒๕๖๔



ลำดับ	ชื่อ ที่อยู่	ชื่อผลิตภัณฑ์ (มผช.)	รายละเอียด ผลิตภัณฑ์ที่ได้รับ การรับรอง	เลขที่ ใบรับรอง	วันที่ออก ใบรับรอง	ใบรับรอง หมดอายุ
๗๒	นางสาวอິพนันท์ ธีเต็ง ๑๖๙/๑ ม.๕ ต.อาซ่อง อ.รามัน จ.ยะลา ๙๕๑๔๐ โทรศัพท์ ๐-๘๑๐๙-๗๕๙๐ ออกใบรับรองโดยสำนักงาน อุตสาหกรรมจังหวัดยะลา	ผลิตภัณฑ์ประดิษฐ์ จากรีปิ้น ๙๗๒/๒๕๔๘	ผ ล ิ ต ภั ณ์ ฑ์ ประ ดิ ษ ฐ ์ จ าก รีปิ้น	๕๖-๑/๙๗๒ (ยล)	๑๒ มิ.ย. ๒๕๖๑	๑๑ มิ.ย. ๒๕๖๔
๗๓	นายชาญณรงค์ แดงสุวรรณ ๑๒๙/๒๘ ถ.พิพิธภัคดี ต.สะเตง อ.เมือง จ.ยะลา ๙๕๐๐๐ โทร ๐๙-๓๖๐๘-๐๓๐๖ ออกใบรับรองโดยสำนักงาน อุตสาหกรรมจังหวัดยะลา	ผลิตภัณฑ์เรซิน ๓๖๖/๒๕๔๗	ผ ล ิ ต ภั ณ์ ฑ์ เรซิน	๔๓-๑/๓๖๖ (ยล)	๓ เม.ย. ๒๕๖๑	๒ เม.ย. ๒๕๖๔
๗๔	นาย ภิญโญ พูลภิญโญ ๑๒ ซ.๕ จิบอุทิศ ถ.เวฬุวัน ต.สะเตง อ.เมือง จ.ยะลา ๙๕๐๐๐ โทรศัพท์ ๐-๘๗๔๗-๗๖๗๓ ออกใบรับรองโดยสำนักงาน อุตสาหกรรมจังหวัดยะลา	ผลิตภัณฑ์วัสดุ เหล็อใช้ ๘๒๓/๒๕๔๘	ผ ล ิ ต ภั ณ์ ฑ์ วัสดุ เหล็อใช้	๔๙-๑/๘๒๓ (ยล)	๑๒ มิ.ย. ๒๕๖๑	๑๑ มิ.ย. ๒๕๖๔
๗๕	นาย ภิญโญ พูลภิญโญ ๑๒ ซ.๕ จิบอุทิศ ถ.เวฬุวัน ต.สะเตง อ.เมือง จ.ยะลา ๙๕๐๐๐ โทรศัพท์ ๐-๘๗๔๗-๗๖๗๓ ออกใบรับรองโดยสำนักงาน อุตสาหกรรมจังหวัดยะลา	ผลิตภัณฑ์ประดิษฐ์ จากเศษไม้ ๔๑๐/๒๕๕๗	ผ ล ิ ต ภั ณ์ ฑ์ ประ ดิ ษ ฐ ์ จากเศษ ไม้	๕๐-๑/๔๑๐ (ยล)	๑๒ มิ.ย. ๒๕๖๑	๑๑ มิ.ย. ๒๕๖๔
๗๖	นาย ภิญโญ พูลภิญโญ ๑๒ ซ.๕ จิบอุทิศ ถ.เวฬุวัน ต.สะเตง อ.เมือง จ.ยะลา ๙๕๐๐๐ โทรศัพท์ ๐-๘๗๔๗-๗๖๗๓ ออกใบรับรองโดยสำนักงาน อุตสาหกรรมจังหวัดยะลา	ผลิตภัณฑ์ประดิษฐ์ จากวัสดุผสม ๑๑๒๒/๒๕๕๖	ผ ล ิ ต ภั ณ์ ฑ์ ประ ดิ ษ ฐ ์ จากวัสดุ ผสม	๕๑-๑/๑๑๒๒ (ยล)	๑๒ มิ.ย. ๒๕๖๑	๑๑ มิ.ย. ๒๕๖๔
๗๗	วิสาหกิจชุมชนกลุ่มสตรี บ้านลิ้มด(เบเกอรี่) ๖๗/๑ ม.๓ ต.ท่าสาป อ.เมือง จ.ยะลา ๙๕๐๐๐ โทร ๐๘-๖๙๕๖-๑๗๔๔	คุกกี้ ๑๑๘/๒๕๕๕	คุกกี้	๖๒๓๑๑- ๒๑๘/๑๑๘	๒ ส.ค. ๒๕๕๙	๑ ส.ค. ๒๕๖๒



ลำดับ	ชื่อ ที่อยู่	ชื่อผลิตภัณฑ์ (มผช.)	รายละเอียดผลิตภัณฑ์ที่ได้รับการรับรอง	เลขที่ใบรับรอง	วันที่ออกใบรับรอง	ใบรับรองหมดอายุ
๗๘	วิสาหกิจชุมชนกลุ่มสตรีบ้านลิมุด(เบเกอร์รี่) ๖๗/๑ ม.๓ ต.ท่าสาป อ.เมือง จ.ยะลา ๙๕๐๐๐ โทร ๐๘-๖๙๕๖-๑๗๔๔	ขนมหัวเราะ ๑๒๔๐/๒๕๔๙	ขนมหัวเราะ	๖๒๓๑๗-๓/๑๒๔๐	๒ ส.ค. ๒๕๕๙	๑ ส.ค. ๒๕๖๒
๗๙	วิสาหกิจชุมชนทำขนมต้นแบบ (กล้วยหินฉาบ) อรบ. รีมเขื่อน ๑๙๗ ม.๒ ต.แม่หวาด อ.ธารโต จ.ยะลา ๙๕๑๗๐ โทรศัพท์ ๐-๗๓๓๗-๕๓๑๔	ผักและผลไม้ทอดกรอบ ๑๐๓๘/๒๕๕๔	กล้วยหินทอดกรอบ	๖๓๔๐๗-๑๙๖/๑๐๓๘	๒๕ ต.ค. ๒๕๕๙	๒๔ ต.ค. ๒๕๖๒
๘๐	หจก.เจบีโกล เบเกอร์รี่ (ประเทศไทย) ๓๓ ถ.จะปะกียาอุทิศ ต.สะเตง อ.เมือง จ.ยะลา ๙๕๐๐๐ โทรศัพท์ ๐๙-๘๖๗๘-๙๐๘๘ ออกใบรับรองโดยสำนักงานอุตสาหกรรมจังหวัดยะลา	โรตีกกรอบ ๕๐๓/๒๕๔๗	โรตีกกรอบ	๑๕-๒/๕๐๓ (ยล)	๗ ก.ค. ๒๕๖๐	๖ ก.ค. ๒๕๖๓
๘๑	หจก.เจบีโกล เบเกอร์รี่ (ประเทศไทย) ๓๓ ถ.จะปะกียาอุทิศ ต.สะเตง อ.เมือง จ.ยะลา ๙๕๐๐๐ โทรศัพท์ ๐๙-๘๖๗๘-๙๐๘๘ ออกใบรับรองโดยสำนักงานอุตสาหกรรมจังหวัดยะลา	โรตีกึ่งสำเร็จรูป ๕๐๔/๒๕๔๗	โรตีกึ่งสำเร็จรูป	๑๔-๑/๕๐๔ (ยล)	๗ ก.ค. ๒๕๖๐	๖ ก.ค. ๒๕๖๓

ที่มา : กองบริหารมาตรฐานผลิตภัณฑ์ชุมชน
สำนักงานมาตรฐานผลิตภัณฑ์อุตสาหกรรม



๖.๘ แรงงาน

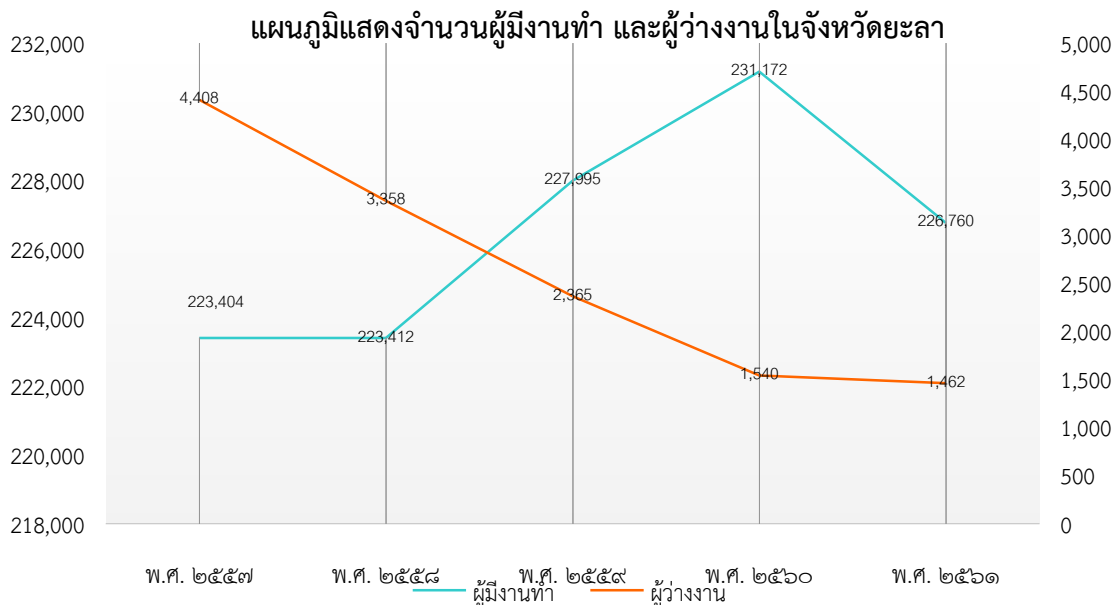
ปี พ.ศ. ๒๕๖๐ จังหวัดยะลา มีประชากรที่มีอายุ ๑๕ ปีขึ้นไป จำนวน ๓๓๐,๓๑๘ คน เป็นผู้อยู่ในกำลังแรงงาน มีจำนวน ๒๓๒,๗๑๒ คน หรือร้อยละ ๗๐.๕๕ เป็นผู้มีงานทำ จำนวน ๒๓๑,๑๗๒ คน หรือร้อยละ ๖๙.๙๘ เป็นผู้ว่างงาน จำนวน ๑,๕๔๐ คน หรือร้อยละ ๐.๔๗ ส่วนผู้ไม่อยู่ในกำลังแรงงาน จำนวน ๙๗,๖๐๖ คน หรือร้อยละ ๒๙.๕๕

ส่วนใหญ่ทำงานในภาคเกษตร จำนวน ๑๔๒,๐๓๓ คน หรือร้อยละ ๖๒.๓๐ ทำงานนอกภาคเกษตร จำนวน ๘๕,๙๖๒ คน หรือร้อยละ ๓๗.๗๐ โดยทำงานในประเภทการขายส่ง การขายปลีกมากที่สุด จำนวน ๓๓,๐๓๗ คน หรือร้อยละ ๑๔.๔๙ ผู้มีงานทำงานส่วนใหญ่มีการศึกษาอยู่ในระดับประถมศึกษา จำนวน ๖๓,๑๕๒ คน หรือร้อยละ ๒๗.๗๐ รองลงมา เป็นผู้มีการศึกษาอยู่ในระดับต่ำกว่ามัธยมศึกษาตอนปลาย ๕๑,๕๐๒ คน หรือร้อยละ ๒๒.๕๙

ตารางที่ ๔๐ แสดงจำนวนของประชากรที่จำแนกตามสภาพแรงงาน ตั้งแต่ปี พ.ศ. ๒๕๕๖- ๒๕๖๑

สถานภาพแรงงาน	พ.ศ. ๒๕๕๗		พ.ศ. ๒๕๕๘		พ.ศ. ๒๕๕๙		พ.ศ. ๒๕๖๐		พ.ศ. ๒๕๖๑	
	จำนวน (คน)	ร้อยละ	จำนวน (คน)	ร้อยละ	จำนวน (คน)	ร้อยละ	จำนวน (คน)	ร้อยละ	จำนวน (คน)	ร้อยละ
ผู้มีอายุ ๑๕ ปีขึ้นไป	๓๒๒,๘๓๖	๑๐๐.๐๐	๓๒๕,๓๐๔	๑๐๐.๐๐	๓๒๗,๘๑๙	๑๐๐.๐๐	๓๓๐,๓๑๘	๑๐๐.๐๐	๓๓๒,๐๑๒	๑๐๐.๐๐
๑. ผู้ที่อยู่ในกำลังแรงงาน	๒๒๗,๘๕๙	๗๐.๕๕	๒๒๖,๘๐๐	๖๙.๗๒	๒๓๐,๓๖๐	๗๐.๒๗	๒๓๒,๗๑๒	๗๐.๕๕	๒๒๘,๒๒๓	๖๘.๗๔
๑.๑ กำลังแรงงานปัจจุบัน	๒๒๗,๘๑๒	๗๐.๕๗	๒๒๖,๗๗๐	๖๙.๗๑	๒๓๐,๓๖๐	๗๐.๒๗	๒๓๒,๗๑๒	๗๐.๕๕	๒๒๘,๒๒๓	๖๘.๗๔
๑.๑.๑ ผู้มีงานทำ	๒๒๓,๔๐๔	๖๙.๒๐	๒๒๓,๔๑๒	๖๘.๖๘	๒๒๗,๙๙๕	๖๙.๕๕	๒๓๑,๑๗๒	๖๙.๙๘	๒๒๖,๗๑๒	๖๘.๓๐
๑.๑.๒ ผู้ว่างงาน	๔,๔๐๘	๑.๓๗	๓,๓๘๘	๑.๐๓	๒,๓๖๕	๐.๗๒	๑,๕๔๐	๐.๔๗	๑,๕๑๖	๐.๔๔
๑.๒ ผู้ที่รอฤดูกาล	๔๗	๐.๐๑	๓๐	๐.๐๑	-	-	-	-	-	-
๒. ผู้ไม่อยู่ในกำลังแรงงาน	๙๔,๙๗๗	๒๙.๔๒	๙๘,๕๐๔	๓๐.๒๘	๙๗,๔๕๙	๒๙.๗๓	๙๗,๖๐๖	๒๙.๕๕	๑๐๓,๗๘๙	๓๑.๒๖
๒.๑ ทำงานบ้าน	๒๑,๘๐๖	๖.๗๕	๒๔,๐๙๘	๗.๔๑	๒๖,๙๙๐	๘.๒๓	๒๕,๔๓๐	๗.๗๐	๒๔,๕๓๙	๗.๓๙
๒.๒ เรียนหนังสือ	๔๔,๕๖๙	๑๓.๘๑	๔๘,๑๓๑	๑๔.๘๐	๔๓,๓๓๑	๑๓.๒๒	๔๕,๓๑๐	๑๓.๗๒	๔๖,๑๓๔	๑๓.๙๐
๒.๓ อื่นๆ	๒๘,๖๐๒	๘.๘๖	๒๖,๒๗๕	๘.๐๘	๒๗,๑๓๘	๘.๒๘	๒๖,๘๖๗	๘.๑๓	๓๓,๑๑๖	๙.๙๗

หมายเหตุ : ข้อมูลของปี ๒๕๖๑ เป็นค่าเฉลี่ยของไตรมาส ๑ และ ๒
ที่มา : โครงการสำรวจภาวะการทำงานของประชากร พ.ศ. ๒๕๕๗- ๒๕๖๑
สำนักงานสถิติจังหวัดยะลา



ภาพที่ ๕ แสดงจำนวนผู้มีงานทำและผู้ว่างงานในจังหวัดยะลา



แรงงานนอกระบบ

พ.ศ. ๒๕๖๐ จังหวัดยะลา ผู้มีงานทำอยู่ในแรงงานนอกระบบจำนวนทั้งสิ้น ๑๗๗,๔๓๓ คน เป็นชาย จำนวน ๙๓,๓๕๐ คน หรือร้อยละ ๕๒.๖๑ เป็นหญิงจำนวน ๘๔,๐๘๓ คน หรือร้อยละ ๔๗.๓๙ โดยมีแรงงานนอกระบบมากที่สุดในช่วงอายุ ๔๕-๔๙ ปี จำนวน ๒๕,๗๒๘ คน หรือร้อยละ ๑๔.๕๐ รองลงมาช่วงอายุ ๕๐ - ๕๔ ปี จำนวน ๒๔,๕๕๓ คน หรือร้อยละ ๑๓.๘๔

ส่วนใหญ่ทำงานในภาคเกษตร จำนวน ๑๔๑,๔๖๘ คน หรือร้อยละ ๗๙.๗๓ ทำงานนอกภาคเกษตร จำนวน ๓๕,๙๖๕ คน หรือร้อยละ ๒๐.๒๗ โดยทำงานในประเภทพนักงานบริการมากที่สุด จำนวน ๒๘,๘๐๒ คน หรือร้อยละ ๑๖.๒๓ ผู้มีงานทำส่วนใหญ่มีการศึกษาอยู่ในระดับประถมศึกษาจำนวน ๖๐,๐๕๑ คน หรือร้อยละ ๓๓.๘๔ รองลงมา เป็นผู้มีการศึกษาอยู่ในระดับมัธยมศึกษาตอนปลายจำนวน ๔๐,๔๘๐ คน หรือร้อยละ ๒๒.๘๑

จังหวัดยะลา มีผู้ว่างงาน (ข้อมูล ณ ครึ่งปี พ.ศ. ๒๕๖๑) จำนวน ๑,๔๖๒ คน เป็นชาย ๘๑๓ คน คิดเป็นร้อยละ ๕๕.๕๙ และหญิง ๖๔๙ คน คิดเป็นร้อยละ ๔๔.๔๑ ของผู้ว่างงาน สำหรับอัตราการว่างงานของประชากร พบว่า จังหวัดยะลามีอัตราการว่างงาน ร้อยละ ๐.๖๔

ตารางที่ ๔๑ แสดงจำนวนผู้มีงานทำที่อยู่ในแรงงานนอกระบบ จังหวัดยะลา จำแนกตามอายุ และเพศ พ.ศ. ๒๕๖๐

ช่วงอายุ	ชาย	หญิง	รวม
๑๕ - ๑๙ ปี	๑,๗๕๙	๗๖๗	๒,๕๒๖
๒๐ - ๒๔ ปี	๖,๔๑๐	๕,๓๒๔	๑๑,๗๓๔
๒๕ - ๒๙ ปี	๘,๙๗๒	๖,๖๐๑	๑๕,๕๗๓
๓๐ - ๓๔ ปี	๑๐,๒๘๐	๙,๐๕๗	๑๙,๓๓๗
๓๕ - ๓๙ ปี	๙,๔๓๘	๙,๓๖๑	๑๘,๗๙๙
๔๐ - ๔๔ ปี	๘,๙๘๐	๑๐,๖๑๔	๑๙,๕๙๔
๔๕ - ๔๙ ปี	๑๒,๙๗๒	๑๒,๗๕๖	๒๕,๗๒๘
๕๐ - ๕๔ ปี	๑๑,๖๐๓	๑๒,๙๕๐	๒๔,๕๕๓
๕๕ - ๕๙ ปี	๘,๘๔๔	๗,๓๑๐	๑๖,๑๕๔
๖๐ ปีขึ้นไป	๑๔,๐๙๒	๙,๓๔๓	๒๓,๔๓๕
รวม	๙๓,๓๕๐	๘๔,๐๘๓	๑๗๗,๔๓๓

ที่มา : โครงการสำรวจแรงงานนอกระบบ พ.ศ. ๒๕๖๐
สำนักงานสถิติจังหวัดยะลา

๗. ศาสนา ประเพณี วัฒนธรรม

๗.๑ การนับถือศาสนา

ตารางที่ ๔๒ แสดงจำนวนศาสนสถาน จังหวัดยะลา

อำเภอ	ศาสนสถาน (แห่ง)			
	วัด	สำนักสงฆ์	มัสยิด	โบสถ์คริสต์
อำเภอเมือง	๑๘	๑	๑๑๗	๖
อำเภอรามัน	๕	-	๑๓๕	-
อำเภอบันนังสตา	๑๐	๔	๗๒	-
อำเภอกรงปินัง	-	-	๓๘	-
อำเภอธารโต	๘	๑	๒๒	-
อำเภอเบตง	๖	๗	๓๓	๓
อำเภอยะหา	๓	-	๗๐	-
อำเภอกาบัง	๒	-	๒๑	-
รวม	๕๒	๑๓	๕๐๘	๙

ที่มา : สำนักงานวัฒนธรรมจังหวัดยะลา
ข้อมูล ณ วันที่ ๒๑ สิงหาคม ๒๕๖๑



ตารางที่ ๔๓ แสดงจำนวนพระภิกษุ สามเณร ในเขตปกครองจังหวัดยะลา

สังกัด	พระภิกษุ	สามเณร	รวม
มหานิกาย	๒๖๘	๓๙	๓๐๗
ธรรมยุต	๒๓	๑	๒๔
อนัมนิกาย	๑	๐	๑
รวม	๒๙๒	๔๐	๓๓๒

ที่มา : สำนักงานพระพุทธศาสนาจังหวัดยะลา
ข้อมูล ณ วันที่ ๒๑ สิงหาคม ๒๕๖๑

ตารางที่ ๔๔ แสดงจำนวนพระภิกษุ - สามเณร จังหวัดยะลา จำแนกรายอำเภอ

อำเภอ	จำนวนศาสนสถาน				มหานิกาย		ธรรมยุต		อนัมนิกาย		รวม	
	มหานิกาย		ธรรมยุต		พระ	สามเณร	พระ	สามเณร	พระ	สามเณร	พระ	สามเณร
	วัด	ที่พักสงฆ์	วัด	ที่พักสงฆ์								
เมืองยะลา	๑๔	๑	๓	๐	๑๑๒	๒๕	๑๒	๑	๑	๐	๑๒๕	๒๖
รามัน	๕	๐	๐	๐	๑๓	๐	๐	๐	๐	๐	๑๓	๐
ธารโต	๗	๑	๑	๐	๒๕	๐	๑	๐	๐	๐	๒๖	๐
เบตง	๖	๗	๐	๐	๗๓	๘	๐	๐	๐	๐	๗๓	๘
ยะหา	๒	๐	๑	๐	๑๑	๑	๑	๐	๐	๐	๑๒	๑
กาบัง	๑	๐	๑	๐	๕	๔	๒	๐	๐	๐	๗	๔
บันนังสตา	๙	๑	๑	๓	๒๙	๑	๗	๐	๐	๐	๓๖	๑
กรงปินัง	๐	๐	๐	๐	๐	๐	๐	๐	๐	๐	๐	๐
รวม	๔๔	๑๐	๗	๓	๓๖๘	๓๙	๒๓	๑	๑	๐	๒๙๒	๔๐

ที่มา : สำนักงานพระพุทธศาสนาจังหวัดยะลา
ข้อมูล ณ วันที่ ๒๑ สิงหาคม ๒๕๖๑

ตารางที่ ๔๕ แสดงข้อมูลมูลนิธิ/ศาลเจ้า/โรงเจ จังหวัดยะลา

ลำดับที่	มูลนิธิ/ศาลเจ้า/โรงเจ	สถานที่
๑	มูลนิธิแม่กอกเหนียว (ผือเซียงตั้ง) ยะลา	๗๕ ถนนพุทธภูมิวิถี ต.สะเตง อ.เมือง จ.ยะลา
๒	มูลนิธิพระโพธิสัตว์อวโลกิเตศวรยะลา	ถนนสองพี่น้อง ต.สะเตง อ.เมือง จ.ยะลา
๓	มูลนิธิผู้ช่วยวัยเต็งเนียง (ศาลเจ้าแม่ทับทิมยะลา)	๑๕ ถนนมหาภาส ต.สะเตง อ.เมือง จ.ยะลา
๔	มูลนิธิศาลเจ้าแม่กวนอิม จังหวัดยะลา	๑๐๗ ถนนธนวิถี ต.สะเตง อ.เมือง จ.ยะลา
๕	ศาลเจ้าน้ำใสจี	ถนนธนวิถี ต.สะเตง อ.เมือง จ.ยะลา
๖	ศาลเจ้าเค่งฮุดจี้ยะลา (วัดแห่งเจีย)	ถนนเทศบาล ๔ ต.สะเตงนอก อ.เมือง จ.ยะลา
๗	ศาลเจ้าเหลียนฟาอัม (ชื่อเดิมโรงเจในฮวยอัม)	ถนนสิโรรส (หลังโรงแรมช้างลิ) ต.สะเตง อ.เมือง จ.ยะลา
๘	ศาลเจ้าคู้ฮูอ่องเอีย	ถนนวิฑูรอุทิศ ๑๐ ต.สะเตง อ.เมือง จ.ยะลา
๙	ศาลเจ้าบูเต็กฮัวโจ้ว	ถนนสิโรรส ต.สะเตง อ.เมือง จ.ยะลา
๑๐	ศาลเจ้าแม่มาผ่อ (แบบหอ)	ม. ๑ ต.กาลอ อ.รามัน จ.ยะลา



ลำดับที่	มูลนิธิ/ศาลเจ้า/โรงเจ	สถานที่
๑๑	โรงเจกว้างเต็กตั้ง	ถนนประชานุกุล ต.สะเตง อ.เมือง จ.ยะลา
๑๒	โรงเจชีวจินตั้ง	ถนนประชานุกุล ต.สะเตง อ.เมือง จ.ยะลา
๑๓	วัดโพธิ์สัตโตเจ้าแม่กวนอิมเบตง	ถนนสุขยางค์ ต.เบตง อ.เบตง จ.ยะลา
๑๔	ศาลเจ้าถ้ำทะลุ	ม.๑ ต.ถ้ำทะลุ อ.บันนังสตา จ.ยะลา

ที่มา : สำนักงานวัฒนธรรมจังหวัดยะลา
ข้อมูล ณ วันที่ ๒๑ สิงหาคม ๒๕๖๑

๗.๒ ประเพณีและงานประจำปี

(๑) ประเพณีของชาวไทยพุทธ

ประเพณีชิงเปรต

การชิงเปรตเป็นประเพณีเนื่องในเทศกาลเดือนสิบของชาวไทยที่นับถือศาสนาพุทธ โดยจัดในวัดทุกวัด ในวันแรม ๑๔ ค่ำ หรือ ๑๕ ค่ำ เดือน ๑๐ โดยทำร้านจัดสำหรับอาหารคาวหวาน ไปวางเพื่ออุทิศส่วนกุศลไปให้เปรตชน (ปู่ ย่า ตา ยาย และบรรพบุรุษ ที่ล่วงลับไปแล้ว) ร้านที่วางอาหาร เรียกว่า ร้านเปรต สร้างไว้กลางวัด ยกเสาสูง ๔ เสาบ้าง เสาเดี่ยวบ้าง และนิยมจัดทำร้ายเปรต ๒ ร้าน โดยแบ่งออกเป็นร้านเสาสูง สำหรับคนหนุ่มที่มีกำลังวังชาในการปีนป่าย อีกร้านเป็นเสาเตี้ยสูงแค่อว สำหรับให้เด็กและผู้หญิงได้แย่งชิงเพื่อความสนุกสนาน บนร้านเปรตจะมีสายสิญจน์วงล้อมไว้รอบและต่อยาวไปจนถึงที่พระสงฆ์นั่งทำพิธีกรรม เมื่อทำพิธีเสร็จแล้ว จะมีผู้ตีสระฆังให้สัญญาณ บรรดาผู้มาร่วมทำบุญ ก็จะเข้าไปป้อนแย่งชิงของอาหารคาวหวานที่อยู่บนร้านเปรตอย่างสนุกสนาน ซึ่งเรียกกันว่า ชิงเปรต

ประเพณีบังกุลบัว

การบังกุลบัวคือการทำบุญระลึกถึงญาติที่ล่วงลับไปแล้วและนำกระดูกมาบรรจุไว้ในบัว (ที่บรรจุอัฐิ) ประจำหมู่บ้าน ในแต่ละวัดหรือบัวประจำตระกูล มีชั้นระหว่างเดือน ๕ แรม ๑ ค่ำ ของทุกปีเป็นต้นไป ถือเป็นงานชุมนุมญาติของแต่ละหมู่บ้านตำบล โดยเมื่อถึงวันบังกุลบัว ญาติพี่น้องลูกหลานที่ไปประกอบอาชีพหรือไปอยู่ต่างถิ่นจะพร้อมใจกันกลับบ้าน เพื่อทำบุญในวันนี้ และจะมีการทำความสะอาดตกแต่งบัว บางที่เรียกประเพณีนี้ว่า ทำบุญรดน้ำบัว

ประเพณีลากพระ

ลากพระหรือชักพระ จะกระทำกันหลังจากวันมหาปวารณาหรือวันออกพรรษา ๑ วัน คือตรงกับวันแรม ๑ ค่ำ เดือน ๑๑ พุทธศาสนิกชนจะพร้อมใจกันอาราธนาพระพุทธรูปขึ้นประดิษฐานบนบุษบกที่วางอยู่เหนือรถหรือล้อเลื่อน แล้วแห่แหนชักลากไปตามถนนไปรวมกัน ณ จุดที่นัดหมายอาจจะเป็นวัดใดวัดหนึ่งหรือสถานที่ที่ผู้จัดงานกำหนดไว้ รถหรือล้อเลื่อนนั้น ชาวบ้านมักเรียกว่า เรือพระ ปกติจะตกแต่งเป็นรูปเรือ โดยใช้คนลากเชือกเป็น ๒ สาย บนเรือพระจะมีคนตีโพน การตีโพนนั้นเพื่อปลุกใจให้ชาวบ้านกระตือรือร้นมาร่วมพิธีลากพระ และเรียกให้ชาวบ้านที่อยู่แนวถนนได้มาร่วมพิธีเท่าที่มีเวลา อาจจะเพียงช่วงระยะทาง ๑๐ - ๒๐ เมตร และร่วมทำบุญตามศรัทธา เมื่อเรือพระแต่ละลำเดินทางไปถึงจุดนัดหมาย ก็จะมีพิธีกรรมและกิจกรรม โดยชาวบ้านจะนำอาหารถวายพระสงฆ์ที่มาพร้อมกับเรือพระ หรือพระสงฆ์ที่ชาวบ้านนิมนต์มาเพื่อร่วมงานลากพระ เพื่อพระฉันเสร็จแล้วชาวบ้านก็จะร่วมรับประทานอาหาร และร่วมกิจกรรมเพื่อความสนุกสนานและความสามัคคี กิจกรรมที่จัดในงานประเพณีลากพระ ได้แก่ การประกวดเรือพระ การแข่งขันตีโพนหรือกลองใหญ่ แข่งขันชดต้ม แข่งขันกีฬาพื้นบ้าน



(๒) ประเพณีของชาวไทยมุสลิม

มาแกปูโละ

“มาแกปูโละ” เป็นภาษาท้องถิ่น แปลว่า “กินเหนียว” ประเพณีการกินเหนียวของชาวไทยที่นับถือศาสนาอิสลาม จะใช้ในหลายโอกาส เช่น แต่งงาน และเข้าสู่หนัด คำว่า “กินเหนียว” มิใช่ว่าเจ้าของจะบริการอาหารเฉพาะข้าวเหนียวเท่านั้น แต่เป็นการเลี้ยงอาหารธรรมดาทั่วไปนั่นเอง

การเข้าสู่หนัด

เป็นหลักการของศาสนาอิสลาม อันเกี่ยวเนื่องกับเรื่องความสะอาด คือ การขลิบผิวหนังหุ้มส่วนปลายอวัยวะเพศชาย หรือเรียกตามภาษาท้องถิ่นว่า “มาชะยะวี” ซึ่งจะกระทำแก่เด็กชายที่มีอายุระหว่าง ๒ - ๑๐ ปี ส่วนการจัดเลี้ยงอาหารในวันเข้าสู่หนัด ถือว่าเป็นประเพณีอย่างหนึ่ง

วันฮารีรายอ มีอยู่ ๒ วันคือ

(๑) วันอิฎิ้ลฟิตรี หรือที่เรียกว่า “วันฮารีรายอ” เป็นวันรื่นเริงเนื่องจากการสิ้นสุดการถือศีลอดในเดือนรอมฎอน เป็นการกลับเข้าสู่สภาพเดิม คือ สภาพที่ไม่ต้องอดอาหาร ไม่ต้องอดน้ำ ฯลฯ อีกต่อไป วันอิฎิ้ลฟิตรีตรงกับวันที่หนึ่งของเดือนเซาวาล ซึ่งเป็นเดือนที่ ๑๐ ทางจันทรคติ และทางราชการกำหนดให้เป็นวันหยุดราชการใน ๔ จังหวัดชายแดนภาคใต้ (ยกเว้นสงขลา) ๑ วัน

(๒) วันอิฎิ้ลอัชฮา หรือที่เรียกว่า “วันฮารีรายอหัจญ์” หมายถึง วันรื่นเริงเนื่องในวันเชือดสัตว์พลี เป็นทานบริจาคอาหารแก่คนยากจนและประชาชนทั่วไป ตรงกับวันที่ ๑๐ ของเดือนซุลฮิจญะ เป็นเวลาเดียวกับการประกอบพิธีหัจญ์ ณ นครเมกกะของมุสลิมทั่วโลก ดังนั้น ชาวไทยมุสลิมจึงนิยมเรียกวันตรุษนี้ว่า วันอีดใหญ่หรือวันรายอหัจญ์ และทางราชการกำหนดให้เป็นวันหยุดราชการใน ๔ จังหวัดชายแดนภาคใต้ (ยกเว้น สงขลา) ๑ วัน

วันเมาลิด

เมาลิด เป็นภาษาอาหรับ แปลว่า เกิด ที่เกิด หรือวันเกิด ซึ่งหมายถึงวันสมภพของนบีมุฮัมมัด ตรงกับวันที่ ๑๒ ของเดือนรอบีอุลอาวาล หรือเดือนที่ ๓ ตามปฏิทินอาหรับ วันเมาลิด นอกจากจะเป็นวันเฉลิมฉลองเนื่องในวันสมภพของ นบีมุฮัมมัด แล้ว ยังเป็นการรำลึกถึงวันที่ท่านลี้ภัยจากนครเมกกะไปสู่นครมาดีนะห์ และเป็นวันมรณกรรมของท่านอีกด้วย กิจกรรมต่าง ๆ ในวันเมาลิด ได้แก่ การอัญเชิญคัมภีร์ อัน-กุรอาน การแสดงปาฐกถาธรรม การแสดงนิทรรศการ การเลี้ยงอาหาร ฯลฯ

วันอาซูรอ

อาซูรอ เป็นภาษาอาหรับ หมายถึง วันที่ ๑๐ ของเดือนมุฮัรรอน ซึ่งเป็นเดือนทางศักราชอิสลาม ในสมัยท่านนบีนุฮ ได้เกิดน้ำท่วมใหญ่ยังความเสียหายแก่ทรัพย์สินไร่นาของประชาชนทั่วไป ทำให้เกิดการขาดอาหารบริโภค จึงประกาศให้ผู้ที่มิสิ่งของที่เหลือพอจะรับประทานได้ ให้เอามากองรวมกัน เนื่องจากต่างคนต่างมีของคนละอย่างไม่เหมือนกัน ท่านนบีนุฮ ให้เอาของเหล่านั้นมากวนเข้าด้วยกัน สวากของท่านก็ได้รับประทานอาหารโดยทั่วกันและเหมือนกัน ในสมัยท่านนบีมุฮัมมัด (ศ็อล) ได้เกิดเหตุการณ์ทำนองเดียวกันขณะที่กองทหารของท่านกลับจากการรบที่บาดัร ปรากฏว่าทหารมีอาหารไม่พอกิน ท่านนบีมุฮัมมัด (ศ็อล) จึงใช้วิธีการของท่านนบีนุฮ โดยให้ทุกคนเอาข้าวของที่รับประทานได้มากวนเข้าด้วยกัน แล้วแบ่งกันรับประทานในหมู่ทหาร

๗.๓ ภูมิปัญญาท้องถิ่น ภาษาถิ่น

ในจังหวัดยะลา มีสังคมแบ่งออกได้ตามภาษาและศาสนา เป็น ๓ รูปแบบ คือ

- (๑) สังคมชุมชนที่พูดภาษามลายูถิ่น และนับถือศาสนาอิสลาม
- (๒) สังคมชุมชนที่พูดภาษาไทยและนับถือศาสนาพุทธ
- (๓) สังคมชุมชนที่พูดภาษาจีนและนับถือศาสนาอื่น เช่น พุทธ และคริสต์

สังคมที่พูดภาษามลายูถิ่นและนับถือศาสนาอิสลามนั้น มักตั้งบ้านเรือนอยู่เป็นกลุ่ม ไม่ปะปนกับชุมชนที่นับถือศาสนาอื่น อยู่เป็นหมู่บ้าน ๆ ประกอบอาชีพด้วยกันในชุมชนเดียวกัน ส่วนน้อยที่ปะปนกัน ถ้าจำเป็นก็อยู่ปะปนกันบ้าง การนับถือศาสนา ต่างคนต่างปฏิบัติศาสนกิจของตนไป ไม่เบียดเบียนกัน อยู่ด้วยกันโดยสันติ มีบ้างที่ไม่ลงรอยกันในเรื่องศาสนา แต่เป็นเรื่องเล็กน้อย ปัจจุบันผู้ที่พูดภาษามลายูถิ่น ก็สามารถพูดภาษาไทยได้เป็นส่วนใหญ่ เพราะการศึกษาสูงขึ้น และความจำเป็นที่ต้องประกอบอาชีพสัมพันธ์กัน สำหรับชาวพุทธที่พูดภาษาไทย ก็สามารถพูดภาษามลายูถิ่นได้ นับเป็นวิวัฒนาการด้านวัฒนธรรมแห่งยุคโลกาภิวัตน์ รูปแบบของชุมชนมักเกิดขึ้นโดยถือศาสนสถานเป็นจุดศูนย์กลาง เช่น วัด มัสยิด หรือสุเหร่า เพราะต้องอาศัยคนที่รวมกันเข้าเป็นชุมชนที่สนับสนุนค้ำจุนชาวไทยที่นับถือศาสนาพุทธ มีวัฒนธรรมขนบธรรมเนียมและประเพณี มีลักษณะที่คล้ายคลึงกันและไม่แตกต่างกันไปจากจังหวัดอื่น ๆ เช่น การแต่งกาย การขึ้นบ้านใหม่ วันสงกรานต์ การบวชนาค วันออกพรรษา ประเพณีเดือนสิบ (วันสารทไทย) และประเพณีวันลอยกระทง ชาวไทยที่นับถือศาสนา คริสต์ ก็จะมีวัฒนธรรม ขนบธรรมเนียมและประเพณี มีลักษณะที่คล้ายคลึงกันกับจังหวัดอื่น ๆ สำหรับชาวไทยที่นับถือศาสนาอิสลาม จะมีความแตกต่างไปบ้าง

การแต่งกาย

ชาวยะลาปัจจุบัน แต่งกายกันตามลัทธิศาสนาที่ตนนับถือ ผู้ที่นับถือศาสนาอิสลามก็แต่งกายแบบที่นิยมของชาวมุสลิมโดยทั่วไป ผู้ที่นับถือศาสนาพุทธก็แต่งกายตามแบบของชาวไทยที่นิยมโดยทั่วไป ชาวพุทธไม่ได้นิยมเครื่องแต่งกายแบบชาวฮินดูหรือชาวอินเดียอันเป็นแหล่งของศาสนาพุทธ ชาวพุทธในชนบทแต่งกายแบบไทยแท้ตามสบาย ถ้าอยู่ในเมืองแต่งกายแบบสากลหรือตามที่ทางราชการไทยบัญญัติ นิยมค่อนข้างไปทางยุโรป ในจังหวัดยะลา มีผู้นับถือศาสนาอื่น ๆ เช่น คริสต์ ฮินดู น้อย

ชาวชนบทที่กล่าวว่าแต่งกายตามสบายนั้น เพราะภาคใต้มีอากาศแบ่งเป็น ๒ ฤดู คือ ฤดูร้อน กับ ฤดูฝนเท่านั้น ไม่มีฤดูหนาว ชาวชนบทที่เรียกว่าชาวบ้านนั้น ส่วนมากประกอบอาชีพเกษตรกรรม เรื่องการสวมเสื้อ มีความจำเป็นน้อย สิ้นเปลือง จึงไม่มีใครสวมเสื้อ เว้นแต่ผู้หญิง ผู้ชายจะนุ่งโสร่งหรือกางเกงขาสั้น โปกหัวหรือคลุมหัวทำไร่ ทำนา ทำสวนหรือหาปลา ถ้าเข้าเมืองหรือเข้าสังคม ก็แต่งกายเรียบร้อย ตามความนิยมของสังคมในท้องถิ่นนั้น สำหรับชาวมุสลิมผู้คงแก่เรียนในทางศาสนา มักนิยมแบบชาวอาหรับก็มีอยู่เป็นอันมาก จะเห็นอยู่ทั่วไปในยุคโลกาภิวัตน์นี้ การแต่งกายของคนรุ่นใหม่ มักมีวิวัฒนาการไปตามรูปแบบของชาวยุโรปมาก โดยเฉพาะบุคคลที่ประกอบอาชีพรับราชการ ธุรกิจ หรือรัฐวิสาหกิจต่าง ๆ



๗.๔ สินค้าพื้นเมืองและของที่ระลึก

ตารางที่ ๔๖ แสดงข้อมูลสินค้าพื้นเมืองและของที่ระลึก จังหวัดยะลา

ลำดับที่	รายการสินค้าพื้นเมือง	แหล่งผลิต/สถานที่ติดต่อ
๑.	กรีช	แหล่งผลิต : ต.ลิคิล อ.เมืองยะลา จ.ยะลา สถานที่ติดต่อ : นายปือราเฮง มะลี ๑๓๑/๒ ม.๓ ต.ลิคิล อ.เมืองยะลา จ.ยะลา
๒.	กาแฟโบราณ	แหล่งผลิต : ภายในเทศบาลตำบลเบตง อ.เบตง จ.ยะลา สถานที่ติดต่อ : นางสาวเป็ยะ เจ๊ะเต๊ะ ๒๔/๙ ม.๗ ต.เบตง อ.เบตง จ.ยะลา
๓.	ผ้าบาติก	แหล่งผลิต : ต.กาตอง อ.ยะหา จ.ยะลา สถานที่ติดต่อ : นายอับดุลสุกส ดือราเซะ ๑๗ ม.๔ ต.กาตอง อ.ยะหา จ.ยะลา
๔.	ทุเรียนกวน	แหล่งผลิต : ต.ตาชี อ.ยะหา จ.ยะลา สถานที่ติดต่อ : โทร. ๐-๗๓๒๗-๑๐๑๓
๕.	แปรรูปกล้วยหิน	แหล่งผลิต : ต.ถ้าทะลุ อ.บันนังสตา จ.ยะลา สถานที่ติดต่อ : นางจันทร์แรม ไหมมงคล ๔ ม.๑ ต.ถ้าทะลุ อ.บันนังสตา จ.ยะลา
๖.	แปรรูปกล้วยหิน	แหล่งผลิต : ต.บันนังสตา อ.บันนังสตา จ.ยะลา สถานที่ติดต่อ : นางดวงกมล อำภานัย ม.๖ บ้านปือชู ต.บันนังสตา อ.บันนังสตา จ.ยะลา
๗.	ผ้าคลุมผม	แหล่งผลิต : ต.บาลอ อ.รามัน จ.ยะลา สถานที่ติดต่อ : นางวิยะดา อูมา ๑ ม.๓ ต.บาลอ อ.รามัน จ.ยะลา
๘.	กรงห้วยนก	แหล่งผลิต : ต.ท่าสาป อ.เมืองยะลา จ.ยะลา สถานที่ติดต่อ : ยังไม่มีข้อมูล
๙.	แหวนประดับอัญมณี	แหล่งผลิต : ต.บาโงย อ.รามัน จ.ยะลา สถานที่ติดต่อ : ไม่มีข้อมูล
๑๐.	ไม้กวาดดอกหญ้า	แหล่งผลิต : ต.บันนังสตา อ.บันนังสตา จ.ยะลา สถานที่ติดต่อ : นางดวงกมล อำภานัย ม.๖ บ้านปือชู ต.บันนังสตา อ.บันนังสตา จ.ยะลา
๑๑.	ขนมปังต่างๆ	แหล่งผลิต : อ.รามัน จ.ยะลา สถานที่ติดต่อ : สำนักงานพัฒนาชุมชนอำเภอรามัน จ.ยะลา
๑๒.	อุปกรณ์เก็บเกี่ยวไม้ผล	แหล่งผลิต : ตำบลบุตี อำเภอเมือง จังหวัดยะลา สถานที่ติดต่อ : นายสนิท รัตนซ้อน ๐๘๔-๙๖๔๔๓๒๔
๑๓.	กระเป๋าผ้าประดิษฐ์ด้วยมือ	แหล่งผลิต : ตำบลบุตี อำเภอเมือง จังหวัดยะลา สถานที่ติดต่อ : น.ส.นูรีดา มะระะ ๐๘๓-๖๕๓๗๖๘๖
๑๔.	ขนมปุดู	แหล่งผลิต : อ.รามัน จ.ยะลา สถานที่ติดต่อ : สำนักงานพัฒนาชุมชนอำเภอรามัน จ.ยะลา
๑๕.	ผลิตภัณฑ์ใบยางและของที่ระลึก	แหล่งผลิต : ภายในเทศบาลนครยะลา อ.เมือง จ.ยะลา สถานที่ติดต่อ : นางอัมพร สุรุ่ง ๗๔/๑ ถ.สีโรรส ต.สะเตง อ.เมืองยะลา จ.ยะลา

ที่มา : สำนักงานพัฒนาชุมชนจังหวัดยะลา



๘. ทรัพยากรธรรมชาติ

๘.๑ น้ำ

จังหวัดยะลาตั้งอยู่ในพื้นที่ลุ่มน้ำรหัสที่ ๒๔ “ลุ่มน้ำปัตตานี” และมีพื้นที่บางส่วนด้านทิศตะวันออกตั้งอยู่ในพื้นที่ลุ่มน้ำรหัสที่ ๒๑ “ลุ่มน้ำภาคใต้ฝั่งตะวันออก” ลุ่มน้ำสาขา รหัสที่ ๒๑.๐๙ “ลุ่มน้ำสาขาคลองเทพา” และลุ่มน้ำสาขา รหัสที่ ๒๑.๑๑ “ลุ่มน้ำสาขาแม่น้ำสายบุรี” รายละเอียดดังตาราง

ตารางที่ ๔๗ แสดงพื้นที่แหล่งน้ำในจังหวัดยะลา

รหัสลุ่มน้ำ	ลุ่มน้ำหลักและลุ่มน้ำสาขา	ที่ตั้ง	พื้นที่ลุ่มน้ำ (ตร.กม.)
๒๔.๐๑	แม่น้ำปัตตานี (ตอนบน)แม่น้ำ	อำเภอเบตง อำเภอธารโต	๓,๘๐๖
๒๔.๐๒	ปัตตานี (ตอนกลาง)	อำเภอบันนังสตา	๑,๖๘๐
๒๔.๐๓	แม่น้ำปัตตานี (ตอนล่าง)	อำเภอเมือง อำเภอกรงปินัง	๒,๑๗๘
๒๑.๐๙	คลองเทพา	อำเภอยะหา	๔๔๔
๒๑.๑๑	แม่น้ำสายบุรี	อำเภอรามัน	๕๔๒

ที่มา : สำนักงานทรัพยากรน้ำภาค ๘ สงขลา

โดยทั่วไประหว่างเดือนกุมภาพันธ์ถึงพฤษภาคมของทุกปี จะเกิดภาวะฝนทิ้งช่วงทำให้เกิดสภาวะความแห้งแล้ง ขาดแคลนน้ำอุปโภคบริโภค และน้ำเพื่อการเกษตรในพื้นที่จังหวัดยะลา ซึ่งมีผลกระทบต่อ การดำรงชีพและเกิดความเสียหายต่อการประกอบอาชีพของประชาชน แต่ในช่วงเวลาระหว่างเดือนกันยายนถึงเดือนมกราคมของทุกปี เป็นช่วงฤดูฝนและมีมรสุมทำให้ฝนตกชุก ซึ่งก่อให้เกิดสภาวะอุทกภัยหรือน้ำท่วมขึ้นในพื้นที่ ประกอบกับพื้นที่จังหวัดยะลาส่วนใหญ่มีสภาพเป็นป่าเขา มีที่ราบลุ่มบางส่วน หากมีฝนตกชุกในช่วงดังกล่าว ทำให้เกิดสภาพน้ำป่าไหลหลาก น้ำท่วมขังในที่ราบลุ่มหรือบริเวณที่ราบใกล้ภูเขา และโคลนถล่ม ก่อให้เกิดความเสียหายและความสูญเสีย ทั้งในด้านชีวิตและทรัพย์สินขึ้น

จากการติดตามตรวจสอบคุณภาพน้ำในแม่น้ำสายหลัก ๒ สาย ในปีงบประมาณ พ.ศ. ๒๕๕๖ - ๒๕๕๙ คือ แม่น้ำปัตตานี และแม่น้ำสายบุรีในพื้นที่จังหวัดยะลา โดยใช้ค่าออกซิเจนละลายน้ำ (DO) เป็นตัวแปรสำคัญดังกล่าว สามารถสรุปผลการติดตามตรวจสอบคุณภาพน้ำทั้ง ๒ สาย ดังนี้

ตารางที่ ๔๘ แสดงค่าออกซิเจนละลายน้ำ (DO) ของแม่น้ำปัตตานีและแม่น้ำสายบุรี ที่ไหลผ่านจังหวัดยะลา

แม่น้ำ	สถานี	DO	DO	DO	DO	ค่าเฉลี่ย ๔ ปี (๕๖-๕๙)	DO ปี ๒๕๕๙ (ม.ค.๕๙ -ธ.ค. ๕๙)	เทียบค่าเฉลี่ย DO ๔ ปี กับ DO ปี ๒๕๕๙
		ปี ๕๖	ปี ๕๗	ปี ๕๘	ปี ๕๙			
ปัตตานี	บ้านลิมุ ต.ท่าสาป อ.เมือง	๖.๒	๕.๘	๖.๔	๗.๒	๖.๔	๖.๐	เลวลง
	บ้านบาเจาะ ต.บาเจาะ อ.บันนังสตา	๕.๔	๔.๘	๕.๗	๖.๕	๕.๖	๕.๙	ดีขึ้น
	ท้ายเขื่อนบางลาง อ.บันนังสตา	๗.๐	๖.๘	๖.๓	๖.๘	๖.๗	๗.๒	ดีขึ้น
สายบุรี	ม.๑ ต.กายูบอเกาะ อ.รามัน	๕.๖	๖.๗	๕.๕	๗.๓	๖.๓	๖.๘	ดีขึ้น

ที่มา : สำนักงานสิ่งแวดล้อมภาคที่ ๑๖ สงขลา (ข้อมูล ณ เดือนกรกฎาคม ๒๕๖๐)



๘.๒ ป่าไม้

จังหวัดยะลามีทรัพยากรป่าไม้ที่ยังคงความอุดมสมบูรณ์ โดยเฉพาะอย่างยิ่งบริเวณแนวชายแดนไทย - มาเลเซีย (ป่าบลา-ฮาลา) ป่าเหล่านี้ส่วนใหญ่เป็นป่าดงดิบและมีป่าชนิดอื่นอีกเล็กน้อย เช่น ป่าละเมาะและป่าพรุ ชนิดของไม้ในป่าส่วนใหญ่เป็นไม้กระยาเลย เช่น ไม้ตะเคียนเขา ไม้สยา ไม้หลุมพอ ไม้กระบาก ไม้ยาง ไม้ตะเคียนทราย ไม้กาลอ และไม้มะค่า เป็นต้น สำหรับป่าพรุ ในจังหวัดยะลามีป่าพรุเป็นจำนวนมากหลายแห่ง ทั้งหมดอยู่ในเขตอำเภอรามัน ซึ่งมีพรุที่สำคัญๆ อยู่ ๖ พรุ ได้แก่ พรุโต๊ะพราน ตำบลท่าธง พรุชะมา ตำบลท่าธง พรุบึงน้ำใส ตำบลตะโละหะลอ พรุหนองบัวหลวง ตำบลตะโละหะลอ พรุแหม ตำบลเกะรอก และพรุโต๊ะแนแเว เป็นต้น

จังหวัดยะลามีพื้นที่ป่าไม้ ๒,๐๓๗.๘๔๖ ตารางกิโลเมตร (๑,๒๗๓,๖๕๓.๗๕ ไร่) คิดเป็นร้อยละ ๔๕.๐๗ ของพื้นที่ สภาพป่าของจังหวัดสามารถแยกได้ดังตาราง

ตารางแสดงพื้นที่ป่าไม้จังหวัดยะลา

๑. ป่าสงวนแห่งชาติ

ตารางที่ ๔๙ แสดงพื้นที่ป่าไม้จังหวัดยะลา

ลำดับที่	ชื่อป่า	ท้องที่อำเภอ	พื้นที่ (ไร่)
๑	ป่าสงวนแห่งชาติป่ากาบัง	กาบัง	๑๖๘,๗๕๐
๒	ป่าสงวนแห่งชาติป่าต้นหยงกาลอ	ยะหา	๗,๑๘๗.๕๐
๓	ป่าสงวนแห่งชาติป่าเบตง	เบตง	๑๗๕,๐๐๐
๔	ป่าสงวนแห่งชาติป่าเขาใหญ่	เมือง ยะหา	๒๓,๗๕๐
๕	ป่าสงวนแห่งชาติปาลานู - ถ้ำทะเล	ยะหา กาบัง บันนังस्ता กรังปิ้ง	๒๐๘,๘๕๐
๖	ป่าสงวนแห่งชาติป่าสกายอากูวิง	ยะหา	๘,๑๒๕
๗	ป่าสงวนแห่งชาติปาลาก๊ะ	รามัน	๑๑,๐๓๙
๘	ป่าสงวนแห่งชาติป่าเทือกเขากาลอ	รามัน กรังปิ้ง	๔๑,๗๑๙
๙	ป่าสงวนแห่งชาติป่าจะก๊วะ	รามัน	๑๗,๔๕๑
๑๐	ป่าสงวนแห่งชาติป่ากาโสด	บันนังस्ता	๖,๒๘๑.๒๕
๑๑	ป่าสงวนแห่งชาติป่าบูกิตตามะชูและป่าบูกิตกือแล	เบตง	๒๗๕
รวม			๖๖๘,๔๒๗.๗๕

ที่มา : สำนักงานทรัพยากรธรรมชาติและสิ่งแวดล้อมจังหวัดยะลา

๒. อุทยานแห่งชาติ

ตารางที่ ๕๐ แสดงจำนวนอุทยานแห่งชาติ

ลำดับที่	ชื่อป่า	ท้องที่อำเภอ	พื้นที่ (ไร่)
๑	อุทยานแห่งชาติบางลาง	เบตง บันนังस्ता และธารโต	๑๖๓,๑๒๕
๒	อุทยานแห่งชาติบูโด - สุไหงปาดี	รามัน	๑๗,๔๕๑
๓	อุทยานแห่งชาติทรายขาว	เมือง	๖,๘๗๕
รวม			๑๘๗,๔๕๑

ที่มา : สำนักงานทรัพยากรธรรมชาติและสิ่งแวดล้อมจังหวัดยะลา



๓. เขตรักษาพันธุ์สัตว์ป่า

ตารางที่ ๕๑ แสดงเขตรักษาพันธุ์สัตว์ป่า

ลำดับที่	ชื่อป่า	ท้องที่อำเภอ	พื้นที่ (ไร่)
๑	เขตรักษาพันธุ์สัตว์ป่าบาลา-ฮาลา (เดิม ๖๔,๙๙๓.๗๕ ไร่ ข้อมูลใหม่ เมื่อวันที่ ๘ กุมภาพันธ์ ๒๕๕๕ เป็น ๘๐,๓๐๐ ไร่)	เบตง	๘๐,๓๐๐
รวม			๘๐,๓๐๐

ที่มา : สำนักงานทรัพยากรธรรมชาติและสิ่งแวดล้อมจังหวัดยะลา

๔. ป่าเตรียมการสงวน

ตารางที่ ๕๒ แสดงพื้นที่ป่าเตรียมการสงวน

ลำดับที่	ชื่อป่า	ท้องที่อำเภอ	พื้นที่ (ไร่)
๑	ป่าเตรียมการสงวนป่าฝั่งขวาแม่น้ำปัตตานี (แปลงที่ ๑)	บันนังสตา และรามัน	๙,๑๐๖.๒๕
๒	ป่าเตรียมการสงวนป่าฝั่งขวาแม่น้ำปัตตานี (แปลงที่ ๒)	บันนังสตา และธารโต	๗๔,๓๖๘.๗๕
รวม			๘๓,๔๗๕

ที่มา : สำนักงานทรัพยากรธรรมชาติและสิ่งแวดล้อมจังหวัดยะลา

๕. ป่าที่นิคมคืนให้กรมป่าไม้

ตารางที่ ๕๓ แสดงพื้นที่ป่าที่นิคมคืนให้กรมป่าไม้

ลำดับที่	ชื่อป่า	ท้องที่อำเภอ	พื้นที่ (ไร่)
๑	ป่าที่นิคมคืนให้กรมป่าไม้	เบตง	๒๕๔,๐๐๐
รวม			๒๕๔,๐๐๐

ที่มา : สำนักงานทรัพยากรธรรมชาติและสิ่งแวดล้อมจังหวัดยะลา

๘.๓ ภูเขา

ภูมิประเทศโดยทั่วไปของจังหวัดยะลา มีลักษณะภูเขา เนินเขา และหุบเขา ตั้งแต่ตอนกลางจนถึงใต้สุดของจังหวัด มีที่ราบบางส่วนทางตอนเหนือของจังหวัด ได้แก่ บริเวณที่ราบแม่น้ำปัตตานี และแม่น้ำสายบุรีไหลผ่าน อยู่สูงกว่าระดับน้ำทะเล โดยเฉลี่ยระหว่าง ๑๐๐ - ๒๐๐ เมตร พื้นที่ส่วนใหญ่ปกคลุมด้วยป่าดงดิบและสวนยางพารา มีเทือกเขาที่สำคัญอยู่ ๒ เทือกเขา คือ เทือกเขาสันกาลาคีรี เริ่มจากอำเภอเบตงเป็นแนวยาวกั้นพรมแดนระหว่างประเทศไทยกับประเทศมาเลเซียและเทือกเขาปิไล ซึ่งเป็นเทือกเขาอยู่ภายในจังหวัด ในเขตตำบลลูดี บันนังสาเรง ของอำเภอเมืองยะลา อำเภอกรงปินัง และอำเภอรามัน



๘.๔ ทรัพยากรธรรมชาติที่สำคัญ

ลักษณะของแหล่งน้ำ

จังหวัดยะลา มีแม่น้ำที่สำคัญ คือ แม่น้ำปัตตานี ต้นน้ำเกิดจากภูเขาในท้องที่อำเภอเบตงไหลผ่านอำเภอธารโต อำเภอบันนังสตา อำเภอเมืองยะลา จังหวัดยะลา อำเภอยะรัง อำเภอหนองจิก จังหวัดปัตตานี และไหลลงสู่ทะเลที่อำเภอเมืองปัตตานี จังหวัดปัตตานี ความยาวประมาณ ๒๑๐ กิโลเมตร บริเวณที่แม่น้ำปัตตานีไหลผ่านเขตอำเภอเบตง อำเภอธารโต และอำเภอบันนังสตาเป็นพื้นที่สูง การไฟฟ้าฝ่ายผลิตแห่งประเทศไทย จึงได้ก่อสร้างเขื่อนบางลางขึ้นที่ตำบลบาเจาะ อำเภอบันนังสตา เป็นเขื่อนไฟฟ้าพลังน้ำอีกแห่งหนึ่งของภาคใต้ ติดตั้งเครื่องกำเนิดไฟฟ้า ๓ เครื่อง มีกำลังผลิตรวม ๒๔,๐๐๐ กิโลวัตต์

แม่น้ำอีกสายหนึ่งที่ไหลผ่านจังหวัดยะลา คือ แม่น้ำสายบุรี ต้นกำเนิดจากภูเขา สันกาลาศีรี ซึ่งกั้นเขตแดนระหว่างประเทศไทยกับประเทศมาเลเซีย ไหลผ่านอำเภอแว้ง อำเภอรือเสาะ จังหวัดนราธิวาส ผ่านอำเภอรามัน จังหวัดยะลา แล้วไหลลงสู่ทะเลที่อำเภอสายบุรี จังหวัดปัตตานี ความยาวประมาณ ๑๕๐ กิโลเมตร

ลักษณะของไม้และป่าไม้

จังหวัดยะลา มีทรัพยากรป่าไม้ที่ยังคงความอุดมสมบูรณ์ โดยเฉพาะอย่างยิ่งบริเวณแนวชายแดนไทย - มาเลเซีย (ป่าบาลา-ฮาลา) ป่าเหล่านี้ส่วนใหญ่เป็นป่าดงดิบและมีป่าชนิดอื่นอีกเล็กน้อย เช่น ป่าละเมาะ และป่าพรุชนิดของไม้ในป่าส่วนใหญ่เป็นไม้กระยาเลย เช่น ไม้ตะเคียนเขา ไม้สยา ไม้หลุมพอง ไม้กระบาก ไม้ยาง ไม้ตะเคียนทราย ไม้กาลอ และไม้มะค่า เป็นต้น สำหรับป่าพรุในจังหวัดยะลามีป่าพรุเป็นจำนวนมากมายหลายแห่ง ทั้งหมดอยู่ในเขตอำเภอรามัน ซึ่งมีพรุที่สำคัญ ๆ อยู่ ๖ พรุ ได้แก่ พรุโต๊ะพราน ตำบลท่าธง พรุชะมา ตำบลท่าธง พรุบึงน้ำใส ตำบลตะโละหลอ พรุหนองบัวหลวง ตำบลตะโละหลอ พรุแฆ ตำบลเกะรอ และพรุโต๊ะแนแวน เป็นต้น



ส่วนที่ ๒

ยุทธศาสตร์การพัฒนากิจกรรมปกครองส่วนท้องถิ่น

๑. ความสัมพันธ์ระหว่างแผนพัฒนาระดับมหภาค

ยุทธศาสตร์ชาติ ๒๐ ปี (พ.ศ. ๒๕๖๑ - ๒๕๘๐)

เพื่อให้ประเทศไทยสามารถยกระดับการพัฒนาให้บรรลุตามวิสัยทัศน์ “ประเทศไทยมีความมั่นคง มั่งคั่ง ยั่งยืน เป็นประเทศพัฒนาแล้ว ด้วยการพัฒนาตามหลักปรัชญาของเศรษฐกิจพอเพียง” การพัฒนาประเทศ ในช่วงระยะเวลาของยุทธศาสตร์ชาติจะมุ่งเน้นการสร้างสมดุลระหว่าง การพัฒนาความมั่นคง เศรษฐกิจ สังคม และ สิ่งแวดล้อม โดยการมีส่วนร่วมของทุกภาคส่วนในรูปแบบ “ประชารัฐ” โดยประกอบด้วย ๖ ยุทธศาสตร์ ได้แก่

๑) ยุทธศาสตร์ชาติด้านความมั่นคง มีเป้าหมายการพัฒนาที่สำคัญ คือ ประเทศชาติมั่นคง ประชาชนมีความสุข เน้นการบริหารจัดการสถานะแวดล้อมของประเทศให้มีความมั่นคง ปลอดภัย เอกราช อธิปไตย และมีความสงบเรียบร้อยในทุกระดับ ตั้งแต่ระดับชาติ สังคม ชุมชน มุ่งเน้นการพัฒนาคน เครื่องมือ เทคโนโลยีและ ระบบฐานข้อมูลขนาดใหญ่ให้มีความพร้อมสามารถรับมือกับภัยคุกคามและภัยพิบัติได้ทุกรูปแบบ และทุกระดับ ความรุนแรง ควบคู่ไปกับการป้องกันและแก้ไขปัญหาด้านความมั่นคงที่มีอยู่ในปัจจุบัน และที่อาจจะเกิดขึ้น ในอนาคต ใช้กลไกการแก้ไขปัญหาแบบบูรณาการทั้งกับส่วนราชการ ภาคเอกชน ประชาสังคม และองค์กรที่ไม่ใช่รัฐ รวมถึงประเทศเพื่อนบ้านและมิตรประเทศทั่วโลกบนพื้นฐานของหลักธรรมาภิบาล เพื่อเอื้ออำนวยประโยชน์ ต่อการดำเนินการของยุทธศาสตร์ชาติด้านอื่น ๆ ให้สามารถขับเคลื่อนไปได้ตามทิศทางและเป้าหมายที่กำหนด

๒) ยุทธศาสตร์ชาติด้านการสร้างความสามารถในการแข่งขัน มีเป้าหมายการพัฒนาที่มุ่งเน้น การยกระดับศักยภาพของประเทศในหลากหลายมิติบนพื้นฐานแนวคิด ๓ ประการ ได้แก่ (๑) “ต่อยอดอดีต” โดย มองกลับไปที่รากเหง้าทางเศรษฐกิจ อัตลักษณ์วัฒนธรรม ประเพณีวิถีชีวิตและจุดเด่นทางทรัพยากรธรรมชาติ ที่หลากหลาย รวมทั้งความได้เปรียบเชิงเปรียบเทียบของประเทศในด้านอื่น ๆ นำมาประยุกต์ผสมผสานกับ เทคโนโลยีและนวัตกรรม เพื่อให้สอดคล้องกับบริบทของเศรษฐกิจและสังคมโลกสมัยใหม่ (๒) “ปรับปัจจุบัน” เพื่อ บูชาทางสู่ออนาคต ผ่านการพัฒนาโครงสร้างพื้นฐานของประเทศในมิติต่าง ๆ ทั้งโครงข่ายระบบคมนาคมและขนส่ง โครงสร้างพื้นฐานวิทยาศาสตร์เทคโนโลยีและดิจิทัล และการปรับปรุงสภาพแวดล้อมให้เอื้อต่อการพัฒนาอุตสาหกรรม และบริการอนาคต และ (๓) “สร้างคุณค่าใหม่ในอนาคต” ด้วยการเพิ่มศักยภาพของผู้ประกอบการ พัฒนาคนรุ่นใหม่ รวมถึงปรับรูปแบบธุรกิจ เพื่อตอบสนองต่อความต้องการของตลาด ผสมผสานกับยุทธศาสตร์ที่รองรับอนาคต บนพื้นฐานของการต่อยอดอดีตและปรับปัจจุบัน พร้อมทั้งการส่งเสริมและสนับสนุนจากภาครัฐให้ประเทศไทย สามารถสร้างฐานรายได้และการจ้างงานใหม่ ขยายโอกาสทางการค้าและการลงทุนในเวทีโลก ควบคู่ไปกับการยกระดับรายได้และการกินดีอยู่ดีรวมถึงการเพิ่มขึ้นของคนชั้นกลางและลดความเหลื่อมล้ำของคนในประเทศได้ในคราวเดียวกัน



๓) ยุทธศาสตร์ชาติด้านการพัฒนาและเสริมสร้างศักยภาพทรัพยากรมนุษย์ มีเป้าหมายการพัฒนาที่สำคัญเพื่อพัฒนาคนในทุกมิติและในทุกช่วงวัยให้เป็นคนดีเก่ง และมีคุณภาพ โดยคนไทยมีความพร้อมทั้งกาย ใจ สติปัญญา มีพัฒนาการที่รอบด้านและมีสุขภาพที่ดีในทุกช่วงวัยมีจิตสาธารณะ รับผิดชอบต่อสังคมและผู้อื่น มัธยัสถ์อดออม โอบอ้อมอารีมีวินัย รักษาศีลธรรมและเป็นพลเมืองดีของชาติมีหลักคิดที่ถูกต้อง มีทักษะที่จำเป็นในศตวรรษที่ ๒๑ มีทักษะสื่อสารภาษาอังกฤษและภาษาที่สาม และอนุรักษ์ภาษาท้องถิ่น มีนิสัยรักการเรียนรู้และการพัฒนาตนเองอย่างต่อเนื่องตลอดชีวิต สู่การเป็นคนไทยที่มีทักษะสูง เป็นนวัตกรรมคิด ผู้ประกอบการ เกษตรกรยุคใหม่และอื่น ๆ โดยมีสัมมาชีพตามความถนัดของตนเอง

๔) ยุทธศาสตร์ชาติด้านการสร้างโอกาสและความเสมอภาคทางสังคม มีเป้าหมายการพัฒนาที่ให้ความสำคัญกับการดึงเอาพลังของภาคส่วนต่าง ๆ ทั้งภาคเอกชน ประชาสังคม ชุมชนท้องถิ่น มาร่วมขับเคลื่อน โดยการสนับสนุนการรวมตัวของประชาชนในการร่วมคิดร่วมทำเพื่อส่วนรวม การกระจายอำนาจและความรับผิดชอบต่อสื่อกลโภการบริหารราชการแผ่นดินในระดับท้องถิ่นการเสริมสร้างความเข้มแข็งของชุมชนในการจัดการตนเอง และการเตรียมความพร้อมของประชากรไทยทั้งในมิติสุขภาพ เศรษฐกิจ สังคม และสภาพแวดล้อมให้เป็นประชากรที่มีคุณภาพ สามารถพึ่งตนเองและทำประโยชน์แก่ครอบครัว ชุมชน และสังคมให้นานที่สุด โดยรัฐให้หลักประกันการเข้าถึงบริการและสวัสดิการที่มีคุณภาพอย่างเป็นธรรมและทั่วถึง

๕) ยุทธศาสตร์ชาติด้านการสร้างการเติบโตบนคุณภาพชีวิตที่เป็นมิตรกับสิ่งแวดล้อม มีเป้าหมายการพัฒนาที่สำคัญเพื่อนำไปสู่การบรรลุเป้าหมายการพัฒนาที่ยั่งยืนในทุกมิติทั้งด้านสังคม เศรษฐกิจ สิ่งแวดล้อม ธรรมชาติ และความเป็นหุ้นส่วนความร่วมมือระหว่างกันทั้งภายในและภายนอกประเทศอย่างบูรณาการ ใช้พื้นที่เป็นตัวตั้งในการกำหนดกลยุทธ์และแผนงานและการให้ทุกฝ่ายที่เกี่ยวข้องได้เข้ามามีส่วนร่วมในแบบทางตรงให้มากที่สุดเท่าที่จะเป็นไปได้โดยเป็นการดำเนินการบนพื้นฐานการเติบโตร่วมกัน ไม่ว่าจะเป็นทางเศรษฐกิจ สิ่งแวดล้อม และคุณภาพชีวิต โดยให้ความสำคัญกับการสร้างสมดุลทั้ง ๓ ด้าน อันจะนำไปสู่ความยั่งยืนเพื่อคนรุ่นต่อไปอย่างแท้จริง

๖) ยุทธศาสตร์ชาติด้านการปรับสมดุลและพัฒนาระบบการบริหารจัดการภาครัฐ มีเป้าหมายการพัฒนาที่สำคัญเพื่อปรับเปลี่ยนภาครัฐที่ยึดหลัก “ภาครัฐของประชาชนเพื่อประชาชนและประโยชน์ส่วนรวม” โดยภาครัฐต้องมีขนาดที่เหมาะสมกับบทบาทภารกิจ แยกแยะบทบาทหน่วยงานของรัฐที่ทำหน้าที่ในการกำกับหรือในการให้บริการในระบบเศรษฐกิจที่มีการแข่งขันมีสมรรถนะสูง ยึดหลักธรรมาภิบาล ปรับวัฒนธรรมการทำงานให้มุ่งผลสัมฤทธิ์และผลประโยชน์ส่วนรวมมีความทันสมัย และพร้อมที่จะปรับตัวให้ทันต่อการเปลี่ยนแปลงของโลกอยู่ตลอดเวลา โดยเฉพาะอย่างยิ่งการนำนวัตกรรม เทคโนโลยีข้อมูลขนาดใหญ่ ระบบการทำงานที่เป็นดิจิทัลเข้ามาประยุกต์ใช้อย่างคุ้มค่าและปฏิบัติงานเทียบได้กับมาตรฐานสากล รวมทั้งมีลักษณะเปิดกว้าง เชื่อมโยงถึงกันและเปิดโอกาสให้ทุกภาคส่วนเข้ามามีส่วนร่วมเพื่อตอบสนองความต้องการของประชาชนได้อย่างสะดวก รวดเร็ว และโปร่งใส โดยทุกภาคส่วนในสังคมต้องร่วมกันปลูกฝังค่านิยมความซื่อสัตย์สุจริต ความมัธยัสถ์และสร้างจิตสำนึกในการปฏิเสธไม่ยอมรับการทุจริตประพฤติมิชอบอย่างสิ้นเชิง นอกจากนี้ กฎหมายต้องมีความชัดเจน มีเพียงเท่าที่จำเป็น มีความทันสมัย มีความเป็นสากล มีประสิทธิภาพ และนำไปสู่การลดความเหลื่อมล้ำและเอื้อต่อการพัฒนา โดยกระบวนการยุติธรรมมีการบริหารที่มีประสิทธิภาพ เป็นธรรมไม่เลือกปฏิบัติและการอำนวยความสะดวกตามหลักนิติธรรม



แผนพัฒนาเศรษฐกิจและสังคมแห่งชาติ ฉบับที่ ๑๒ (พ.ศ. ๒๕๖๐ - ๒๕๖๔)

แนวทางการกำหนดยุทธศาสตร์การพัฒนาของแผนพัฒนาเศรษฐกิจและสังคมแห่งชาติ มีความสอดคล้องกับยุทธศาสตร์ชาติ โดยประกอบด้วย ๑๐ หลักยุทธศาสตร์ ดังนี้

๑. ยุทธศาสตร์ด้านความมั่นคง
๒. ยุทธศาสตร์การสร้างความเข้มแข็งทางเศรษฐกิจและแข่งขันได้อย่างยั่งยืน
๓. ยุทธศาสตร์การสร้างความเป็นธรรมลดความเหลื่อมล้ำในสังคม
๔. ยุทธศาสตร์การเสริมสร้างและพัฒนาศักยภาพทุนมนุษย์
๕. ยุทธศาสตร์ด้านการเติบโตที่เป็นมิตรกับสิ่งแวดล้อมเพื่อการพัฒนาอย่างยั่งยืน
๖. ยุทธศาสตร์ด้านการเพิ่มประสิทธิภาพการบริหารจัดการในภาครัฐ
๗. ยุทธศาสตร์ด้านการพัฒนาโครงสร้างพื้นฐานและระบบโลจิสติกส์
๘. ยุทธศาสตร์ด้านวิทยาศาสตร์ เทคโนโลยี วิจัย และนวัตกรรม
๙. ยุทธศาสตร์การพัฒนาภูมิภาค เมือง และพื้นที่เศรษฐกิจ
๑๐. ยุทธศาสตร์ด้านการต่างประเทศ ประเทศเพื่อนบ้าน และภูมิภาค

กรอบวิสัยทัศน์ของแผนพัฒนาเศรษฐกิจและสังคมแห่งชาติ ฉบับที่ ๑๒

ให้ความสำคัญกับการกำหนดทิศทางการพัฒนาที่มุ่งการเปลี่ยนผ่านประเทศไทยจากประเทศที่มีรายได้ปานกลางไปสู่ประเทศที่มีรายได้สูง มีความมั่นคง สังคมอยู่ร่วมกันอย่างมีความสุข

เป้าหมาย

“มั่นคง มั่งคั่ง ยั่งยืน”

- ➡ การหลุดจากกับดักประเทศรายได้ปานกลางสู่รายได้สูง
- ➡ การพัฒนาศักยภาพคนให้สนับสนุนการเจริญเติบโตของประเทศ และการสร้างสังคมสูงวัยอย่างมีคุณภาพ
- ➡ การลดความเหลื่อมล้ำในสังคม
- ➡ การสร้างการเจริญเติบโตทางเศรษฐกิจและสังคมที่เป็นมิตรกับสิ่งแวดล้อม
- ➡ การบริหารราชการแผ่นดินที่มีประสิทธิภาพ



นโยบาย ๑๑ ด้าน ของรัฐบาล

๑. นโยบายการปกป้องและเชิดชูสถาบันพระมหากษัตริย์ จะใช้มาตรการทางกฎหมาย มาตรการทางสังคมจิตวิทยา และมาตรการทางระบบสื่อสารและเทคโนโลยีสารสนเทศในการดำเนินการผู้ประสงคร้าย มุ่งสันคลอนสถาบันหลักของชาติ

๒. นโยบายการรักษาความมั่นคงของรัฐและการ ในระยะเร่งด่วน รัฐบาลได้ให้ความสำคัญต่อการเตรียมพร้อมสู่ประชาคมการเมืองและความมั่นคงอาเซียนในกิจการ ๕ ด้าน ได้แก่ การบริหารจัดการชายแดน การสร้างความมั่นคงทางทะเล การแก้ไขปัญหาอาชญากรรมข้ามชาติ การสร้างความไว้วางใจกับประเทศเพื่อนบ้านและการเสริมสร้างในการปฏิบัติการทางการทหารร่วมกันของอาเซียน โดยเน้นความร่วมมือเพื่อป้องกัน แก้ไขข้อพิพาทต่างๆ และการแก้ไขปัญหาเส้นเขตแดนโดยใช้กลไกระดับทวิภาคีและพหุภาคี

๓. นโยบายการลดความเหลื่อมล้ำของสังคมและการสร้างโอกาสเข้าถึงบริการของรัฐ และการสร้างโอกาสเข้าถึงบริการของรัฐในระยะเฉพาะหน้า จะเร่งสร้างโอกาส อาชีพ และการมีรายได้ที่มั่นคงแก่ผู้ที่เข้าสู่ตลาดแรงงาน

๔. นโยบายการศึกษาและเรียนรู้ การทะนุบำรุงศาสนา ศิลปะและวัฒนธรรม จัดให้มีการปฏิรูปการศึกษาและการเรียนรู้ โดยให้ความสำคัญทั้งการศึกษาในระบบและการศึกษาทางเลือกไปพร้อมกัน เพื่อสร้างคุณภาพของคนไทยให้สามารถเรียนรู้ พัฒนาตนได้เต็มตามศักยภาพ

๕. นโยบายการยกระดับคุณภาพบริการด้านสาธารณสุข และสุขภาพของประชาชน และสุขภาพของประชาชน โดยวางรากฐานให้ระบบหลักประกันสุขภาพครอบคลุมประชากรในทุกภาคส่วนอย่างมีคุณภาพ โดยไม่มีความเหลื่อมล้ำของคุณภาพบริการในแต่ละระบบ

๖. นโยบายการเพิ่มศักยภาพทางเศรษฐกิจของประเทศ รัฐบาลจะดำเนินนโยบายเศรษฐกิจเป็น ๓ ระยะ คือ ระยะเร่งด่วนดำเนินการทันที ระยะต่อไปแก้ไขปัญหาพื้นฐาน และระยะยาววางรากฐานเพื่อความเจริญเติบโตต่อเนื่อง

๗. นโยบายการส่งเสริมบทบาทและการใช้โอกาสในประชาคมอาเซียน เร่งพัฒนาความเชื่อมโยงด้านการขนส่งภายในอนุภูมิภาคและภูมิภาคอาเซียน โดยเร่งขับเคลื่อนตามแผนงาน การพัฒนาความร่วมมือทางเศรษฐกิจในอนุภูมิภาคแม่น้ำโขง ๖ ประเทศ

๘. นโยบายการพัฒนาและส่งเสริมการใช้ประโยชน์จากวิทยาศาสตร์ เทคโนโลยี การวิจัย และการพัฒนา และนวัตกรรม การวิจัยและการพัฒนา และนวัตกรรมสนับสนุนการเพิ่มค่าใช้จ่ายในการวิจัยและพัฒนาของประเทศ เพื่อมุ่งเป้าหมายให้ไม่ต่ำกว่า ๑% ของรายได้ประชาชาติและมีสัดส่วนรัฐต่อเอกชน ๓๐ : ๗๐ ตามแผนพัฒนาเศรษฐกิจและสังคมแห่งชาติ

๙. นโยบายการรักษาความมั่นคงของฐานทรัพยากร และการสร้างสมดุลระหว่างการอนุรักษ์กับการใช้ประโยชน์อย่างยั่งยืน และการสร้างสมดุลระหว่างการอนุรักษ์กับการใช้ประโยชน์อย่างยั่งยืน ในระยะเฉพาะหน้า เร่งปกป้องและฟื้นฟูพื้นที่อนุรักษ์ทรัพยากรป่าไม้และสัตว์ป่า โดยให้ความสำคัญในการแก้ไขปัญหาการบุกรุกที่ดินของรัฐ

๑๐. นโยบายการส่งเสริมการบริหารราชการแผ่นดินที่มีธรรมาภิบาลและการป้องกันปราบปรามการทุจริตและประพฤติมิชอบในภาครัฐ จัดระบบอัตราค่าจ้างและปรับปรุงค่าตอบแทนบุคลากรภาครัฐให้เหมาะสมและเป็นธรรม ยึดหลักการบริหารกิจการบ้านเมืองที่ดี เพื่อสร้างความเชื่อมั่นวางใจในระบบราชการ การรักษาบุคลากรภาครัฐที่มีประสิทธิภาพไว้ในระบบราชการ

๑๑. นโยบายการปรับปรุงกฎหมายและกระบวนการยุติธรรม ในระยะเฉพาะหน้าจะเร่งปรับปรุงประมวลกฎหมายหลักของประเทศและกฎหมายอื่นๆ ที่ล้าสมัย ไม่เป็นธรรม ในระยะต่อไปจะจัดตั้งองค์กรปฏิรูปกระบวนการยุติธรรมที่ปราศจากการแทรกแซงของรัฐ นำเทคโนโลยีที่ทันสมัยและความรู้ทางนิติวิทยาศาสตร์มาใช้ เพื่อเร่งรัดการดำเนินคดีทุกชั้นตอน ให้รวดเร็ว เกิดความเป็นธรรมปรับปรุงระบบการช่วยเหลือทางกฎหมาย



THAILAND ๔.๐

THAILAND ๔.๐ หมายถึง การปฏิรูปโครงสร้างทางเศรษฐกิจ ที่เน้นการใช้นวัตกรรมและเทคโนโลยีเข้ามาช่วยพัฒนา โดยที่ภาคการเกษตรยังคงเป็นแกนหลัก แต่จะเปลี่ยนการเกษตรแบบดั้งเดิมไปสู่การเกษตรสมัยใหม่ โดยสร้างเกษตรกรปราดเปรื่อง (Smart Farmer) และสนับสนุนให้เกษตรกรเป็นผู้ประกอบการมากขึ้น เดิมประเทศไทยมีการพัฒนารูปแบบทางเศรษฐกิจอย่างต่อเนื่อง ตั้งแต่รูปแบบ

“Thailand ๑.๐ ที่เน้นด้านเกษตรกรรม”

“Thailand ๒.๐ ที่เน้นอุตสาหกรรมเบา”

“Thailand ๓.๐ ที่เน้นอุตสาหกรรมหนัก”

ซึ่งทำให้เราติดอยู่ใน ๓ ก้นดัก คือ รายได้ปานกลาง ความเหลื่อมล้ำ และความไม่สมดุลในการพัฒนา ซึ่งรัฐบาลจะต้องปฏิรูปเพื่อเปลี่ยนแปลงผ่านประเทศไทย ๓.๐ ไปสู่ “ประเทศไทย ๔.๐” ที่เน้นเศรษฐกิจที่ขับเคลื่อนด้วยนวัตกรรม คือ เปลี่ยนจากการทำปริมาณมากแต่ได้ผลน้อย เป็นการทำปริมาณน้อยแต่ได้ผลมาก ซึ่งต้องอาศัยกระบวนการนวัตกรรมในการพัฒนา ๓ เรื่อง คือ

๑) เปลี่ยนจากการผลิตสินค้าโภคภัณฑ์ ไปสู่สินค้าเชิงนวัตกรรม

๒) เปลี่ยนจากการขับเคลื่อนด้วยอุตสาหกรรม ไปสู่การขับเคลื่อนด้วยเทคโนโลยี

๓) เปลี่ยนจากภาคการผลิตสินค้า ไปสู่ภาคบริการมากขึ้น

กลไกการขับเคลื่อนไทยแลนด์ ๔.๐

Strength from Within หรือการสร้างความเข้มแข็งจากภายใน มีกลไกในการขับเคลื่อนหลักอยู่ ๓ ตัว คือ

๑) การยกระดับนวัตกรรม (Innovation Driven Proposition) ของทุกภาคส่วนในประเทศ

๒) การสร้างสังคมที่มีจิตวิญญาณของความเป็นผู้ประกอบการ (Entrepreneur Driven Proposition)

๓) การสร้างความเข้มแข็งของชุมชนและเครือข่าย (Community Driven Proposition) ซึ่งทั้ง ๓ กลไกนี้ ต้องขับเคลื่อนไปพร้อมๆ กัน

นวัตกรรมจะถูกยกระดับขึ้น ผ่าน Growth Engine ๓ ตัวใหม่ อันประกอบด้วย Green Growth Engine, Productive Growth Engine และ Inclusive Growth Engine การยกระดับนวัตกรรมเมื่อผนวกกับการสร้างสังคมที่มีจิตวิญญาณของผู้ประกอบการ จึงจะเอื้อให้เกิดการสร้าง Smart Enterprise ที่มีโมเดลการทำธุรกิจแบบใหม่ มากมาย ท่ามกลาง Enabling Ecosystem ที่เอื้อให้เกิดการรังสรรค์นวัตกรรมและความคิดสร้างสรรค์

ส่วนสุดท้ายของ Strength from Within คือ การสร้างความเข้มแข็งในระดับฐานรากหรือชุมชน ซึ่งเมื่อผนวกความเข้มแข็งในระดับฐานรากกับการสร้างสังคมที่มีจิตวิญญาณผู้ประกอบการ จะก่อให้เกิดการปรับเปลี่ยนสถานะของผู้คนในสังคม (Social Mobility) ผ่านการสร้างสังคมแห่งโอกาส (Society with Opportunity) ควบคู่ไปกับการสร้างสังคมที่สามารถ (Society with Competence)

และเมื่อโครงสร้างเศรษฐกิจและสังคมภายในประเทศเกิดความเข้มแข็งแล้ว การเชื่อมโยงภายนอก (Connect to the World) เป็นสิ่งที่ต้องดำเนินควบคู่กันไป ซึ่งในส่วนนี้เชื่อมโยงกับโลกใน ๓ ระดับด้วยกัน คือ

๑) Domestic Economy เศรษฐกิจภายในประเทศ

๒) Regional Economy เศรษฐกิจภูมิภาค

๓) Global Economy เศรษฐกิจโลก

แผนพัฒนาภาคใต้ชายแดนในแผนพัฒนาเศรษฐกิจและสังคมแห่งชาติ ฉบับที่ ๑๒ (พ.ศ. ๒๕๖๐ - ๒๕๖๔)

สภาพทั่วไป

ภาคใต้ชายแดน ประกอบด้วย ๓ จังหวัด ได้แก่จังหวัดปัตตานี ยะลา และนราธิวาส ตั้งอยู่ใต้สุดสยามของประเทศไทยและติดกับประเทศมาเลเซีย มีอาณาเขตติดต่อด้านใต้และด้านตะวันตกกับประเทศมาเลเซีย รวมระยะทางพรมแดนไทย - มาเลเซีย ๒๘๕ กิโลเมตร โดยมีเทือกเขาสันกาลาคีรีเป็นแนวกัน ด้านเหนือและด้านตะวันออก ติดทะเลอ่าวไทยเป็นระยะทาง ๓๗๒.๓๑ กิโลเมตร มีพื้นที่รวม ๖.๘๔ ล้านไร่ ลักษณะภูมิประเทศทางตอนกลางและตอนใต้ของภาคมีเทือกเขาสันกาลาคีรี (ยะลา และนราธิวาส) วางตัวในแนวตะวันออก - ตะวันตก และเป็นพรมแดนกันระหว่างไทยและมาเลเซีย ด้านตะวันออกเป็นที่ราบลุ่มแม่น้ำจตุรพักตรพิมานในจังหวัดปัตตานีและนราธิวาส มีลักษณะเป็นอากาศร้อนชื้นแบบมรสุม อุณหภูมิ โดยมีจำนวนวันฝนตกเฉลี่ย ๑๔.๘๗ วันต่อปี และปริมาณน้ำฝนเฉลี่ย ๑,๗๘๑.๗ มิลลิเมตรต่อปี จากเนื้อที่ ๖.๘๔ ล้านไร่ ในปี ๒๕๕๘ มีการใช้ประโยชน์ที่ดินจำแนกเป็นพื้นที่ป่าไม้ ๑.๗๓ ล้านไร่ หรือร้อยละ ๒๕.๓ พื้นที่ป่าชายเลน ๐.๒๒ แสนไร่ หรือร้อยละ ๐.๓๓ พื้นที่การเกษตร ๓.๕ ล้านไร่ (ยางพารา ปาล์มน้ำมัน ไม้ผล และที่นา) หรือร้อยละ ๕๐.๕ และพื้นที่ใช้ประโยชน์อื่นๆ ๑.๖๖ ล้านไร่ หรือร้อยละ ๒๔.๒๗ ของพื้นที่ภาคลุ่มน้ำขนาดใหญ่ ประกอบด้วย ลุ่มปัตตานี มีพื้นที่ ๔,๙๗๓ ตารางกิโลเมตร ครอบคลุมพื้นที่จังหวัดยะลา และปัตตานี เป็นแหล่งต้นน้ำของแม่น้ำปัตตานี ลุ่มน้ำบางนรา มีพื้นที่ ๑,๔๙๘ ตารางกิโลเมตร ครอบคลุมพื้นที่อำเภอเมือง อำเภอเมือง อำเภอระแงะ อำเภอตากใบ จนถึงพรุโต๊ะแดง และจตุรพักตรพิมานที่อำเภอตากใบ จังหวัดนราธิวาส ที่มีต้นน้ำจากป่าสาละ-บาลาและเทือกเขาบูโด ได้รับการพัฒนาเป็นพื้นที่โครงการชลประทานตามแนวพระราชดำริ เพื่อให้มีน้ำใช้ทางการเกษตร ป้องกันน้ำเค็มรุกล้ำพื้นที่ พื้นที่ป่า ๑.๗๓ ล้านไร่ ส่วนใหญ่มีลักษณะเป็นป่าดิบชื้นตามเทือกเขา จากการบุกรุกพื้นที่เพื่อทำการเกษตรโดยเฉพาะยางพาราและปาล์มน้ำมัน ส่วนพื้นที่ป่าชายเลน มีเฉพาะในพื้นที่จังหวัดปัตตานีและนราธิวาส

โครงข่ายคมนาคมขนส่งและบริการสาธารณูปโภค

ทางหลวงหมายเลข ๔๓ เชื่อมต่อรวมระยะทางประมาณ ๙๕ กิโลเมตร ทางหลวงหมายเลข ๔๒ (ถนนเพชรเกษมสายปัตตานี - นราธิวาส) เป็นถนน ๔ ช่องจราจรเชื่อมต่ออำเภอสะเตด จังหวัดสงขลา - จังหวัดปัตตานี - จังหวัดนราธิวาส ทางหลวงหมายเลข ๔๐๙ (สายนาเกต - ท่าปา) เชื่อมต่อจากจังหวัดปัตตานี และหมายเลข ๔๑๐ (สายปัตตานี - อำเภอเบตง จังหวัดยะลา) รถไฟ โดยมีเส้นทางรถไฟเชื่อมโยงจากอำเภอหาดใหญ่ จังหวัดสงขลา ไปยังอำเภอโคกโพธิ์และอำเภอแม่ลาน จังหวัดปัตตานี และจังหวัดยะลา รวมทั้งอำเภอสุโงโก-ลก จังหวัดนราธิวาส ระหว่างประเทศจากอำเภอสุโงโก-ลก ไปยังประเทศมาเลเซียสนามบิน มีท่าอากาศยานในประเทศ ๒ แห่ง ในจังหวัดปัตตานี (ใช้ในราชการทหาร) ๑ แห่ง และจังหวัดนราธิวาส ๑ แห่ง จะเปิดให้บริการเที่ยวบินระหว่างประเทศจากนราธิวาส - เมืองเจดดาห์ ประเทศซาอุดีอาระเบีย นอกจากนี้ปัจจุบันได้มีการก่อสร้างสนามบินเบตงจังหวัดยะลา ซึ่งกำหนดจะแล้วเสร็จในปี ๒๕๖๒ มีท่าเทียบเรือ ๒ จังหวัด ประกอบด้วยจังหวัดปัตตานี มีท่าเทียบเรือประมงขององค์การสะพานปลา ท่าเทียบเรือชายฝั่งปัตตานีของกรมเจ้าท่า (ท่าเทียบเรือลำน้ำลึก) และที่จอดพักเรือของกรมธนารักษ์ ปัจจุบันมีปัญหาการตื้นเขินของร่องน้ำทำให้เรือบรรทุกสินค้าขนาด ๑๘๐ ตัน ไม่สามารถเทียบท่าได้อย่างสะดวก ส่วนจังหวัดนราธิวาส มีท่าเทียบเรือประมงนราธิวาส ปัจจุบันเป็นท่าเทียบเรือเชิงพาณิชย์สำหรับการขนส่งสินค้าภายในประเทศ โดยการขนส่งไม้แปรรูปและยางพาราไปจำหน่ายทั่วประเทศ และรับซื้อสินค้าจำพวกข้าวสารและน้ำตาลมาเพื่อจำหน่ายในจังหวัดหรือส่งต่อไปยังประเทศเพื่อนบ้าน ปัญหาที่สำคัญคือร่องน้ำตื้น (แม่น้ำบางนรา)



ทำให้ไม่สามารถรองรับเรือที่มีขนาดใหญ่กว่า ๕๐๐ ตัน จังหวัดนราธิวาสมีสะพาน ๒ แห่ง คือ สะพานข้ามแม่น้ำโก-ลก เชื่อมต่อสุไหง-โกลกกับเมืองรันเตาปันยัง รัฐกลันตัน เป็นเส้นทางคมนาคม สะพานบูเก๊ะตา (สะพานข้ามแม่น้ำโก-ลก แห่งที่ ๒) เชื่อมต่อระหว่างบ้านบูเก๊ะตา อำเภอแว้ง กับบ้านบูเก๊ะตาบูหงา รัฐกลันตัน ประเทศมาเลเซีย เป็นสะพาน คอนกรีต ๒ ช่องจราจร ด้านชายแดน มีด่านชายแดนถาวรไทย-มาเลเซีย ๔ แห่ง ในจังหวัดยะลา (ด่านเบตง) และ จังหวัดนราธิวาส (ด่านตากใบ ด้านสุไหงโก-ลก และด้านบูเก๊ะตา) เป็นเส้นทางในการเดินทางผ่านแดนระหว่าง จังหวัดนราธิวาสกับรัฐกลันตัน และอำเภอเบตง จังหวัดยะลากับรัฐเปรัก ประเทศมาเลเซีย

บริการสาธารณูปโภค

ไฟฟ้า ภาคใต้ชายแดนมีกำลังผลิตไฟฟ้า ๑๑๖.๔ เมกกะวัตต์ โดยผลิตจากพลังงานน้ำ (เขื่อนบางลาง และบ้านสันติจังหวัดยะลา) ได้มากที่สุดร้อยละ ๗๓.๓ ของกำลังการผลิตทั้งหมด และพลังงาน (โรงไฟฟ้า กัลปายะลากรีน) ร้อยละ ๑๗.๔ ส่วนที่เหลือเป็นพลังงานหมุนเวียนจากผู้ผลิตไฟฟ้าเอกชนรายเล็กและเล็กมากในภาคใต้ (SPP และ VSPP) กระจายอยู่ใน ๒ จังหวัดชายแดนภาคใต้ (ยะลาและปัตตานี) กำลังการผลิตรวม ๑๐.๒ เมกกะวัตต์ คิดเป็น ร้อยละ ๘.๓ เศรษฐกิจภาคใต้ชายแดนลดลงอย่างต่อเนื่อง โดยในปี ๒๕๕๘ มีมูลค่าผลิตภัณฑ์มวลรวม ณ ราคา ประจำปี เท่ากับ ๑๒๓,๓๗๗ ล้านบาท คิดเป็นร้อยละ ๐.๙ ของผลิตภัณฑ์มวลรวมประเทศโดยลดลงเมื่อเทียบกับ ปี ๒๕๕๕ ที่มีสัดส่วนร้อยละ ๑.๑ ของประเทศโครงสร้างเศรษฐกิจพึ่งพาภาคเกษตร ปี ๒๕๕๘ มูลค่าผลิตภัณฑ์ ภาคเกษตรมีสัดส่วนร้อยละ ๓๒.๐ ของผลิตภัณฑ์กลุ่มจังหวัด ที่มีความสำคัญของภาคเนื่องจากประชาชนส่วนใหญ่ ประกอบอาชีพด้านการเกษตร แนวโน้มของสัดส่วนการผลิตลดลงเนื่องจากราคาสินค้าเกษตรหลักโดยเฉพาะ ยางพาราปรับตัวลดลงอย่างต่อเนื่อง ส่วนภาคอุตสาหกรรมปรับตัวลดลง โดยในระดับปี ๒๕๕๘ มีการขยายตัว ร้อยละ ๔.๒ ปรับตัวดีขึ้นเมื่อเทียบกับการหดตัวที่ร้อยละ ๔.๑ ในปี ๒๕๕๗ หดตัวเฉลี่ยร้อยละ ๑.๕ ซึ่งต่ำกว่า ระดับประเทศ ร้อยละ ๒.๙๓ ยางพาราที่มีแนวโน้มลดลงตั้งแต่ช่วง ปี ๒๕๕๔ - ๒๕๕๘ ส่งผลกระทบต่อรายได้ เกษตรกร ผลิตภัณฑ์ภาคต่อหัวประชากร (GRP Per capita) เฉลี่ย ๗๐,๓๒๒ บาทต่อคนต่อปี ซึ่งต่ำกว่าค่าเฉลี่ยของ ประเทศประมาณ ๒ เท่า ลดลงจากปี ๒๕๕๔ ที่มีจำนวน ๙๕,๑๘๗ บาท ต่อคนต่อปี โดยจังหวัดยะลามีรายได้เฉลี่ย ต่อหัวสูงที่สุด

แนวคิดและทิศทางการพัฒนา

ภาคใต้ชายแดนพึ่งพิงภาคการเกษตร โดยมีพืชเศรษฐกิจหลัก ยางพารา ปาล์มน้ำมัน และไม้ผล ซึ่งยัง ใช้รูปแบบการผลิตแบบดั้งเดิม และมีการแปรรู้อัตโนมัติเพื่อการส่งออก ทำให้ได้รับผลกระทบจากความผันผวนของ ราคา นอกจากนี้ภาพลักษณ์ความไม่ปลอดภัยจากเหตุการณ์ความไม่สงบ ส่งผลกระทบต่อภาวะการค้า และการลงทุน อย่างไรก็ตามภาคใต้ชายแดนเป็นแหล่งทำการประมงที่สำคัญของประเทศ เนื่องจากมีทรัพยากรที่อุดมสมบูรณ์และมีแหล่งท่องเที่ยวที่สวยงาม รวมทั้งมีพื้นที่อุตสาหกรรมเกษตรแปรรูป และเมืองชายแดนมีจุดที่ตั้งที่ได้เปรียบในการ เชื่อมโยงการพัฒนาระหว่างพื้นที่ภาคใต้และมาเลเซียรวมทั้งสิงคโปร์ ประกอบกับปัจจุบันรัฐบาลอยู่ระหว่างการ ดำเนินโครงการเมืองต้นแบบ “สามเหลี่ยมมั่นคง มั่งคั่ง ยั่งยืน” เพื่อพัฒนาอุตสาหกรรมเกษตร อำเภอหนองจิก การ พัฒนาการค้าและการท่องเที่ยว อำเภอ สุไหงโก-ลก และอำเภอเบตง เพื่อสร้างงาน และรายได้ให้ประชาชน ควบคู่ ไปกับการสร้างความเข้มแข็งให้กับชุมชน

เป้าหมายเชิงยุทธศาสตร์

“เป็นแหล่งผลิตภาคเกษตรและอุตสาหกรรมเกษตรแปรรูปที่สำคัญของประเทศ และเป็นเมือง ชายแดนเชื่อมโยงการค้าและการท่องเที่ยวกับพื้นที่ภาคใต้และการพัฒนาเศรษฐกิจของประเทศมาเลเซีย และสิงคโปร์ ชุมชนมีความเข้มแข็งอยู่ร่วมกันอย่างสันติสุขภายใต้สังคมพหุวัฒนธรรม”



วัตถุประสงค์

๑. เพื่อพัฒนายกระดับการผลิตและการแปรรูปเพื่อสร้างมูลค่าเพิ่มให้กับสินค้าเกษตรหลักของภาค
๒. เพื่อพัฒนาเมืองชายแดน (สุโขทัย-ลพบุรี และเบตง) ให้เป็นศูนย์กลางการค้า การท่องเที่ยวของภาค
๓. เพื่อยกระดับคุณภาพชีวิตของประชาชนด้านรายได้ การศึกษา และสาธารณสุข

เป้าหมาย และตัวชี้วัด

๑. มูลค่าผลิตภัณฑ์มวลรวมภาคเพิ่มขึ้น
๒. มูลค่าการค้าชายแดนเพิ่มขึ้น
๓. รายได้จากท่องเที่ยวเพิ่มขึ้น
๔. อัตราตายมารดาและทารกลดลง

ยุทธศาสตร์การพัฒนา

ยุทธศาสตร์ที่ ๑ พัฒนาอุตสาหกรรมเกษตรและอุตสาหกรรมแปรรูปการเกษตร เพื่อสร้างความมั่นคงให้กับภาคการผลิต

แนวทางการพัฒนา

๑. พัฒนาศักยภาพการผลิตภาคเกษตร

เพิ่มประสิทธิภาพการผลิตยางพารา ปาล์มน้ำมัน มะพร้าว และไม้ผล โดยการสนับสนุนการใช้เทคโนโลยีและนวัตกรรมในการปลูก การบำรุง พัฒนาสายพันธุ์ที่เหมาะสมกับพื้นที่ เพื่อเพิ่มผลผลิตเฉลี่ยต่อไร่และลดต้นทุนการผลิต และการเก็บเกี่ยวผลผลิต รวมทั้งการแปรรูปและเพิ่มมูลค่าผลผลิต ประกอบด้วย

(๑) **ยางพารา** ผลิตพันธุ์ยางขั้นต้น ขั้นกลาง อาทิ ยางแท่ง ยางเครฟ และยางคอมปาวด์ เพื่อยกระดับคุณภาพมาตรฐานที่สอดคล้องกับความต้องการของตลาด ตลอดจนอุตสาหกรรมปลายน้ำ เช่น อุตสาหกรรมผลิตผลิตภัณฑ์ที่ใช้ในงานวิศวกรรม (แผ่นยางปูพื้น ยางหมอนรองรางรถไฟ และยางรองคอสะพาน) และวัสดุทางการแพทย์ (วัสดุจัดฟัน ถุงมือยาง ถุงยางอนามัย และสายน้ำเกลือ) ตลอดจนส่งเสริมการผลิตฟอรันิเจอร์ไม้ยางที่มีดีไซน์ที่ทันสมัยและมีมูลค่าสูง

(๒) **ปาล์มน้ำมัน** ส่งเสริมการค้าเงินธุรกิจปาล์มน้ำมันของกลุ่มสหกรณ์และกลุ่มเกษตรกร ส่งเสริมการจัดตั้งอุตสาหกรรมโอเลโอเคมีคอลขั้นต้นและขั้นปลายแปรรูปปาล์มน้ำมันครบวงจรเพื่อรองรับผลผลิตที่มีแนวโน้มเพิ่มขึ้นในอนาคต

(๓) **มะพร้าว** การพัฒนาและสนับสนุนการปลูกมะพร้าวพันธุ์ดี โดยขยายพื้นที่ปลูกมะพร้าวพันธุ์ดี ทั้งมะพร้าวน้ำหอม และมะพร้าวผลแก่ เพื่อรองรับอุตสาหกรรมแปรรูปมะพร้าว อาทิ มะพร้าวกระป๋องน้ำหอม น้ำกะทิสด และน้ำกะทิกระป๋อง จำหน่ายเพื่อการบริโภคในประเทศและส่งออก รวมทั้งส่งเสริมการทำน้ำมันมะพร้าวสกัดเย็น เพื่อใช้ในธุรกิจสปา และเครื่องสำอาง

(๔) **ไม้ผล (ทุเรียน ลองกอง)** ส่งเสริมการผลิตทุเรียนพันธุ์ดีในพื้นที่จังหวัดยะลา โดยเฉพาะพันธุ์หมอนทอง ชะนี และก้านยาว และส่งเสริมการปลูกทุเรียนพันธุ์พื้นเมืองที่มีรสชาติโดดเด่นและลองกองพันธุ์ดีในจังหวัดนราธิวาส ให้ผลผลิตที่มีคุณภาพได้มาตรฐานการส่งออก โดยใช้เทคโนโลยีการผลิตตั้งแต่ระบบการปลูก การบำรุงรักษา การเก็บเกี่ยว ระบบการคัดแยกคุณภาพ (food Processing Technology) พัฒนาระบบบรรจุภัณฑ์ที่ได้มาตรฐาน มีระบบโลจิสติกส์ทั้ง Cool Chain และ Cold Chain ในการเก็บรักษาผลผลิตและการแปรรูปเพื่อเพิ่มมูลค่า รวมทั้งการพัฒนา Young Farmer ให้เป็น Smart Farmer ที่มีความสามารถในการบริหารจัดการฟาร์มและมีศักยภาพด้านการตลาดที่เป็นทั้งผู้ผลิตและผู้จำหน่ายโดยตรงและการรวมกลุ่มเป็นวิสาหกิจและ SMEs จำหน่ายผ่านระบบการตลาดออนไลน์ (E-Commerce) และส่งออกไปยังประเทศเพื่อนบ้าน



๒. พัฒนาระบบตลาดกลางสินค้าเกษตร (ยางพารา ปาล์มน้ำมัน) ให้สามารถเป็นแหล่งอ้างอิงราคาและศูนย์กลางการซื้อขายของเกษตรกรในพื้นที่ โดนพัฒนาระบบเทคโนโลยีสารสนเทศให้สามารถเชื่อมโยงแหล่งซื้อขายทั้งในและต่างประเทศ

๓. ส่งเสริมให้เกษตรกรรายย่อยปรับระบบการผลิตให้สามารถพึ่งพาตนเองได้ ส่งเสริมการทำเกษตรทฤษฎีใหม่ เกษตรผสมผสานโดยการปลูกพืชที่สอดคล้องกับศักยภาพของพื้นที่และความต้องการของตลาด ร่วมกับการปลูกพืชเศรษฐกิจหลักของภาค (ยางพาราและปาล์มน้ำมัน) และการปศุสัตว์ การก่อสร้างเครือข่ายความร่วมมือด้านการผลิตและการตลาด เพื่อเพิ่มรายได้และลดความเสี่ยงจากความผันผวนด้านราคา รวมทั้งเสริมสร้างความรู้ในการวางแผนการผลิตและการบริหารจัดการฟาร์มอย่างเป็นระบบเพื่อพัฒนาไปสู่การเป็นเกษตรกรมืออาชีพ (Smart Entrepreneur)

๔. ยกระดับอุตสาหกรรมการประมง การเพาะเลี้ยงกุ้งและสัตว์น้ำชายฝั่งเพื่อการส่งออกและเป็นมิตรต่อสิ่งแวดล้อม ในพื้นที่จังหวัดปัตตานี และนราธิวาส โดยพัฒนาเพื่อยกระดับศูนย์วิจัยและเพาะเลี้ยงสัตว์น้ำให้เป็นศูนย์กระจายพันธุ์สัตว์น้ำที่มีคุณภาพ ส่งเสริมให้มีการพัฒนาระบบมาตรฐานการจัดการฟาร์ม (Good Agriculture Practice : GPA และ Code of Conduct : CoC) รวมทั้งกระบวนการผลิตเพื่อเพิ่มประสิทธิภาพ มีสุขอนามัยที่ได้มาตรฐานและเป็นไปตามกฎและกติกาสากล ตลอดจนการพัฒนาระบบตลาด รวมทั้งส่งเสริมการแปรรูปผลิตภัณฑ์อาหารทะเลที่หลากหลาย และได้มาตรฐานสามารถสร้างมูลค่าเพิ่มทางการตลาดและเป็นแหล่งรายได้ที่สำคัญให้กับภาคใต้ได้อย่างยั่งยืน ส่งเสริมผลิตภัณฑ์ที่ตอบสนองต่อตลาดเฉพาะ(Niche market)

๕. ส่งเสริมการเลี้ยงปศุสัตว์ เพื่อเพิ่มความมั่นคงด้านอาหาร สร้างอาชีพและเพิ่มรายได้ ในจังหวัดยะลา ปัตตานี นราธิวาส โดยการวิจัยพัฒนาปรับปรุงพันธุ์เพื่อเพิ่มปริมาณสัตว์ที่มีพันธุกรรมดีและกระจายสัตว์พันธุ์ดีไปยังเกษตรกร การส่งเสริมและขยายการเลี้ยงไก่เบตง โคเนื้อ และแพะ ให้เพียงพอต่อการบริโภคในพื้นที่ สนับสนุนโรงฆ่าและที่ได้มาตรฐาน ถูกหลักสุขอนามัยและส่งเสริมการแปรรูปผลิตภัณฑ์ เพื่อสร้างมูลค่าเพิ่ม อาทิ นมแพะพาสเจอร์ไรส์ ไอศกรีมและเครื่องสำอางรวมทั้งสนับสนุนการเลี้ยงปศุสัตว์ที่สอดคล้องกับวิถีชีวิตมุสลิมให้เป็นวิถีปฏิบัติสำหรับ แปรรูปที่ได้มาตรฐานฮาลาลและมาตรฐานสากลเพื่อบริโภคในท้องถิ่นและส่งออก

๖. พัฒนาเกษตรกรรุ่นใหม่ (Young Smart Farmer)รวมทั้งสนับสนุนกลุ่มสถาบันเกษตรกรในพื้นที่ให้เป็นผู้บริหารจัดการธุรกิจการเกษตรอย่างครบวงจร (Smart farming)โดยใช้เทคโนโลยีสารสนเทศที่ทันสมัยในการจัดทำฐานข้อมูลเพื่อการวางแผนการผลิตและการตลาด ตลอดจนองค์ความรู้และเครือข่ายหน่วยงานวิจัยและพัฒนานวัตกรรมที่เกี่ยวข้อง เพื่อให้สามารถบริหารจัดการความเสี่ยงได้อย่างมีประสิทธิภาพและลดปัญหาข้อจำกัด ในการเข้าถึงแหล่งทุน

๗. ส่งเสริมการใช้ประโยชน์จากเทคโนโลยีชีวภาพ (Application of Bio Technology) โดยการส่งเสริมการนำผลการวิจัยด้านเทคโนโลยีชีวภาพเพื่อเพิ่มประสิทธิภาพการผลิต การแปรรูป และการเก็บรักษา อาทิ การใช้เทคโนโลยีชีวภาพในการผลิตภาคเกษตร การใช้เทคโนโลยีชีวภาพในอุตสาหกรรมแปรรูปอาหาร และการใช้เทคโนโลยีชีวภาพเพื่อรักษาคุณภาพชีวิต รวมทั้งการสร้างผลิตภัณฑ์รูปแบบใหม่ที่หลากหลาย

๘. ส่งเสริมการสร้างตราสินค้า Brand ผลผลิตทางการเกษตร โดยเฉพาะสินค้าที่ใช้วัตถุดิบทางการเกษตรที่เป็นอัตลักษณ์ประจำถิ่นในการประกอบอาหาร อาทิ ไก่เบตงและปลาภูเขาเพื่อเพิ่มมูลค่าและรองรับการท่องเที่ยวเชิงอาหาร รวมทั้งส่งเสริมตลาดสินค้าที่เป็นอัตลักษณ์

๙. พัฒนาพื้นที่อำเภอหนองจิกต่อเนื่องอำเภอเมืองปัตตานี ให้เป็นเขตอุตสาหกรรมเกษตรแปรรูปปาล์มน้ำมัน ยางพารา มะพร้าวและอุตสาหกรรมแปรรูปประมงที่เป็นมิตรกับสิ่งแวดล้อมโดยการพัฒนาโครงสร้างพื้นฐานระบบสาธารณูปโภคและสาธารณูปการ ในพื้นที่นิคมอุตสาหกรรมหนองจิก และนิคม



อุตสาหกรรมบานาส่งเสริมการทำประมงและการแปรรูปที่เป็นมิตรกับสิ่งแวดล้อมรวมทั้งสนับสนุนผู้ประกอบการให้มาลงทุนในพื้นที่โดยการให้สิทธิพิเศษมาตรการทางการเงินและการคลัง

๑๐. พัฒนาระบบโครงข่ายน้ำเพื่อป้องกันความเสียหายพื้นที่เศรษฐกิจและสร้างความมั่นคงด้านทรัพยากรน้ำ โดยการพัฒนาปรับปรุงประสิทธิภาพระบบกักเก็บน้ำ และระบบกระจายน้ำ การปรับปรุงแหล่งน้ำตามธรรมชาติให้มีความสะอาดสำหรับใช้ในการเกษตรการอุปโภคและบริโภครวมทั้งส่งเสริมการมีส่วนร่วมในการบริหารจัดการน้ำทุกภาคส่วน

๑๑. สนับสนุนการปรับปรุงท่าเทียบเรือปัตตานีให้มีมาตรฐาน สามารถรองรับการขนส่งสินค้า feeder ไปยังท่าเรือของมาเลเซียและอินโดนีเซียได้ ปรับปรุงร่องน้ำเพื่อรองรับเรือขนาดใหญ่สำหรับท่าเรือปัตตานีและท่าเรือจังหวัดนราธิวาส การก่อสร้างคันกันคลื่น พัฒนาระบบการให้บริการด้านการขนส่งทางเรือ และระบบโลจิสติกส์ที่ได้มาตรฐานและส่งเสริมการใช้ท่าเรือในเชิงพาณิชย์รวมทั้งการบริหารจัดการท่าเรือแบบมีส่วนร่วม

ยุทธศาสตร์ที่ ๒ พัฒนาเมืองสุโหง-โกลก และเมืองเบตง ให้เป็นเมืองการค้าและเมืองท่องเที่ยวชายแดนใต้

แนวทางการพัฒนา

๑. พัฒนาสิ่งอำนวยความสะดวกบริเวณด้านชายแดนให้เพียงพอและได้มาตรฐานรวมทั้งพื้นที่เศรษฐกิจและบริเวณชายแดน โดยพัฒนาโครงสร้างพื้นฐานเชื่อมโยงเข้าสู่ด่านให้มีมาตรฐาน การใช้เทคโนโลยีสมัยใหม่ในการอำนวยความสะดวกด้านการค้าและการขนส่งระหว่างประเทศ จัดระเบียบการใช้พื้นที่บริเวณด้านชายแดน ชุมชนและพื้นที่หลังด่านให้เหมาะสม อาทิ โครงการก่อสร้างสะพานข้ามแม่น้ำโก-ลก บริเวณด่านชายแดนสุโหงโก-ลก และด่านชายแดนตากใบ และเร่งรัดการก่อสร้างด่านชายแดนบูเก๊ะตา รวมทั้งจัดหาที่ดินเพื่อรองรับการขยายด่านในอนาคต

๒. พัฒนาโครงข่ายคมนาคมให้มีความเชื่อมโยงและมีมาตรฐานทั้งทางบก และทางอากาศ

๒.๑ ทางบก พัฒนาโครงข่ายถนนสายหลักและสายรองให้มีมาตรฐาน และมีความปลอดภัย สามารถเชื่อมโยงและอำนวยความสะดวกในการเดินทางและการขนส่งสินค้าได้ทุกระบบ อาทิ สายนราธิวาส-สุโหงโก-ลก สายเมืองยะลา-เบตง พัฒนาและสร้างความร่วมมือในการเชื่อมโยงการเดินทาง การขนส่งสินค้าและการท่องเที่ยวจากสถานีรถไฟสุโหงโก-ลก เชื่อมต่อไปยังมาเลเซีย และวางระบบการกำกับดูแลการขนส่งให้มีมาตรฐานความปลอดภัย

๒.๒ ทางอากาศ ปรับปรุงท่าอากาศยานนราธิวาส เร่งรัดการก่อสร้างสนามบินเบตง

๓. พัฒนาแหล่งท่องเที่ยวทางธรรมชาติและวัฒนธรรม โดยปรับปรุงภูมิทัศน์ สิ่งอำนวยความสะดวกและบริการที่เพียงพอและได้มาตรฐาน มีความปลอดภัย และส่งเสริมกิจกรรมและรูปแบบการท่องเที่ยวที่หลากหลายและสอดคล้องกับศักยภาพของพื้นที่ อาทิ ท่องเที่ยวทางวัฒนธรรม การท่องเที่ยวเชิงอาหาร เชิงเกษตร และการท่องเที่ยวชุมชน สนับสนุนการมีส่วนร่วมของประชาชนในการบริการ เช่น ที่พัก (ecolodge) และมัคคุเทศก์ เป็นต้น เป็นการนำเทคโนโลยีสารสนเทศมาใช้เพื่อสนับสนุนการท่องเที่ยว และการสร้างเครือข่ายบริหารจัดการและเชื่อมโยงเส้นทางท่องเที่ยวทั้งภายในและภายนอกภาค (เบตง-ป็นัง)

๔. พัฒนาและส่งเสริมธุรกิจต่อเนื่องการท่องเที่ยวในเมืองท่องเที่ยวชายแดน อาทิ การบำบัดรักษาทางการแพทย์ด้วยสมุนไพรและน้ำพุร้อน (ยะลา) โดยพัฒนาและยกระดับมาตรฐานการให้บริการสู่สากลที่คำนึงถึงความสะอาด สวยงาม และมาตรฐานสุขอนามัย บริการด้านการศึกษา และศูนย์ดูแลผู้ป่วยและผู้สูงอายุ (Nursing Home Care) รวมทั้งส่งเสริมการพัฒนาเมืองท่องเที่ยวชายแดน (เบตง) เมืองการค้าชายแดน (สุโหงโก-ลก) โดยพัฒนาระบบคมนาคมขนส่งเชื่อมโยงเข้าสู่แหล่งท่องเที่ยว ปรับปรุงโครงสร้างพื้นฐานและสิ่งอำนวยความสะดวกให้เพียงพอและได้มาตรฐาน อาทิ ไฟฟ้าที่เพียงพอ โครงข่ายอินเทอร์เน็ตความเร็วสูง



เพื่อเพิ่มช่องทางการตลาด สนับสนุนเครื่องมือและอุปกรณ์สนับสนุนความปลอดภัยนักท่องเที่ยว สนับสนุนการพัฒนาธุรกิจบริการท่องเที่ยวตลอดห่วงโซ่คุณค่า รวมทั้งการพัฒนาบุคลากรด้านการท่องเที่ยวและผู้ประกอบการธุรกิจบริการท่องเที่ยว

๕. พัฒนาและส่งเสริมธุรกิจการค้าชายแดน โดยการจัดหาที่ดินรองรับการพัฒนาการค้าชายแดน และการจัดตั้งตลาดกลางสินค้าทางการเกษตรเมืองชายแดน และกำหนดมาตรการส่งเสริมการลงทุนที่เหมาะสมให้กับผู้ประกอบการ

๖. เร่งรัดการพัฒนาพื้นที่เขตเศรษฐกิจพอเพียงพิเศษราวีวาส เพื่อรองรับการค้าการลงทุนทั้งในและต่างประเทศ โดยการพัฒนาโครงสร้างพื้นฐาน สาธารณูปโภค สาธารณูปการ รวมทั้งโครงข่ายคมนาคมขนส่งและโลจิสติกส์เชื่อมโยงทั้งระบบถนน ระบบราง รวมทั้งทางน้ำและทางอากาศ และระบบจัดการสิ่งแวดล้อมเพื่อสนับสนุนการลงทุน การใช้สิทธิประโยชน์ทั้งด้านภาษีและมีใช้ภาษีในระดับเหมาะสม เพื่อจูงใจให้นักลงทุน การเพิ่มประสิทธิภาพการให้บริการของศูนย์บริหารแบบเบ็ดเสร็จ กำหนดการใช้ประโยชน์พื้นที่เพื่อรองรับกิจกรรมเป้าหมายและกิจกรรมที่เกี่ยวข้อง รวมทั้งสนับสนุนและยกระดับการพัฒนากิจกรรมทางเศรษฐกิจที่เป็นมิตรต่อสิ่งแวดล้อมและสอดคล้องกับศักยภาพของพื้นที่

ยุทธศาสตร์ที่ ๓ เสริมสร้างความเข้มแข็งให้กับชุมชน

แนวทางการพัฒนา

๑. พัฒนาและสนับสนุนทักษะฝีมือแรงงาน ทั้งในระบบและนอกระบบการศึกษา ให้สอดคล้องกับความต้องการของตลาดทั้งในพื้นที่และต่างประเทศ รองรับการพัฒนาเขตอุตสาหกรรมเกษตรแปรรูป เมืองการค้าและเมืองท่องเที่ยวชายแดน สนับสนุนผู้ประกอบการจ้างงานสำหรับผู้ที่ได้รับการพัฒนาทักษะแรงงานในพื้นที่ และสนับสนุนแรงงานที่มีทักษะเป็นผู้ประกอบการรุ่นใหม่

๒. พัฒนาและยกระดับคุณภาพการศึกษา โดยสนับสนุนคุณภาพการศึกษาเพื่อการประกอบอาชีพ โดยสร้างโอกาสในการเรียนระดับอาชีวศึกษาที่มีการพัฒนาทักษะการทำงานพร้อมการประกอบอาชีพและสนับสนุนการเข้าถึงการศึกษาที่มีคุณภาพในทุกกระดับ ปรับปรุงสถานศึกษาและจัดหาสิ่งอำนวยความสะดวกในการเรียนการสอนที่ทันสมัยและเพียงพอ พัฒนาครูผู้สอนให้มีความรู้ความสามารถและทักษะตรงตามวิชาที่สอน รวมทั้งการพัฒนาหลักสูตรการศึกษาที่สามารถนำมาใช้ในการประกอบอาชีพ และพัฒนาสื่อการเรียนการสอนที่ทันสมัยและใช้เทคโนโลยีทางการศึกษา (เช่น อุปกรณ์คอมพิวเตอร์ E-book บทเรียนออนไลน์ (E-learning) ห้องเรียนเสมือนจริง (visual classroom) และสื่อหลายมิติ เป็นต้น เพื่อยกระดับการศึกษาขยายโอกาสในการเข้าถึงแหล่งเรียนรู้ทั้งในและนอกห้องเรียนในชุมชน

๓. ส่งเสริมการพัฒนาสุขภาพของประชาชนทุกวัย โดยการสร้างความรู้ความเข้าใจในการป้องกันและเฝ้าระวังการเกิดโรค การให้ความรู้ในการดูแลสุขภาพของสตรีตั้งครรภ์และทักษะการเลี้ยงดูทารก เพื่อป้องกันและลดอัตราการตายของมารดาและทารกหลังคลอดในพื้นที่ เพิ่มประสิทธิภาพการให้บริการของสถานพยาบาลในชุมชน พัฒนาระบบบริการปฐมภูมิให้มีคุณภาพและเชื่อมโยงถึงชุมชนและครัวเรือน พัฒนาระบบการแพทย์ฉุกเฉินและระบบส่งต่อผู้ป่วยที่มีประสิทธิภาพการสนับสนุนกิจกรรมสุขภาพให้กับเด็กและเยาวชนในสถานศึกษา และสร้างเครือข่ายภาคประชาชนในการเฝ้าระวัง ป้องกัน และควบคุม

๔. ส่งเสริมเศรษฐกิจชุมชนให้มีความเข้มแข็ง ส่งเสริมการรวมกลุ่มวิสาหกิจชุมชนเพื่อพัฒนาผลิตภัณฑ์ชุมชน อาทิ เครื่องแต่งกายมุสลิม สินค้า OTOP โดยใช้ภูมิปัญญาและกลไกประชารัฐในการสนับสนุนความรู้ในการออกแบบผลิตภัณฑ์ การผลิต และการจัดการตลาด รวมทั้งการสร้างเอกลักษณ์ของสินค้า ส่งเสริมการใช้เทคโนโลยีในการเพิ่มช่องทางการตลาด และสนับสนุนการตลาดโดยผ่านระบบอิเล็กทรอนิกส์ (e-commerce)



๕. สร้างความเข้มแข็งของสังคมพหุวัฒนธรรม โดยสร้างความเข้าใจและการยอมรับในการอยู่ร่วมกันของสังคมพหุวัฒนธรรม เพื่อการอยู่ร่วมกันอย่างสันติสุข และรักษาอัตลักษณ์ วัฒนธรรมที่หลากหลาย สนับสนุนกิจกรรมการแลกเปลี่ยนวัฒนธรรม สร้างเครือข่ายความเข้มแข็งและการมีส่วนร่วมของชุมชนในการดูแลรักษาความปลอดภัยของชุมชนและท้องถิ่น



แผนพัฒนากลุ่มจังหวัดภาคใต้ชายแดน ฉบับทบทวน (พ.ศ. ๒๕๖๒ - ๒๕๖๕)

วิสัยทัศน์

“เกษตรก้าวหน้า การค้าชายแดน การท่องเที่ยวเชื่อมโยงสู่อาเซียนบนพื้นฐานความเข้มแข็งของชุมชน”

เพื่อให้บรรลุวิสัยทัศน์ในปี พ.ศ. ๒๕๖๕ กลุ่มจังหวัดภาคใต้ชายแดนมุ่งเน้นในการพัฒนา เพื่อให้บรรลุเป้าประสงค์ ๔ ประเด็น ประกอบด้วย

เกษตรก้าวหน้า ภาคการเกษตรมีบทบาทสำคัญต่อการพัฒนาเศรษฐกิจของกลุ่มจังหวัด โดยอาศัยพืชเศรษฐกิจหลักที่สำคัญ อาทิ ยางพารา ปาลมน้ำมัน มะพร้าว ประมงชายฝั่ง ปศุสัตว์และไม้ผล เป็นต้น ซึ่งในปี ๒๕๖๕ กลุ่มจังหวัดจะเป็นแหล่งผลิตภาคเกษตรและอุตสาหกรรมแปรรูปที่สำคัญโดยการส่งเสริมและวิจัยเพื่อคิดค้นนวัตกรรมพัฒนาเทคโนโลยีการผลิตและการแปรรูปให้เป็นผลิตภัณฑ์ที่สามารถสร้างมูลค่าเพิ่มและสร้างความเจริญเติบโตทางเศรษฐกิจที่ยั่งยืนให้กับกลุ่มจังหวัดภาคใต้ชายแดน

การค้าชายแดน หลังปี ๒๕๖๕ มูลค่าการค้าชายแดนของกลุ่มจังหวัดจะขยายตัว โดยอาศัยศักยภาพของจังหวัดยะลาและจังหวัดนราธิวาส ซึ่งเป็นที่ตั้งของเขตพัฒนาเศรษฐกิจพิเศษ ด่านชายแดนไทย - มาเลเซีย เขตพัฒนาพิเศษเฉพาะกิจเมืองชายแดนโดยพัฒนาให้มีความพร้อมด้านโครงสร้างพื้นฐาน สิ่งอำนวยความสะดวกที่สามารถรองรับการขนส่งและการค้าทั้งในและต่างประเทศเพื่อดึงดูดนักลงทุน ให้เข้ามาลงทุนในพื้นที่ก่อให้เกิดการสร้งงาน สร้างรายได้และการขยายตัวทางเศรษฐกิจในกลุ่มจังหวัด

การท่องเที่ยว หลังปี ๒๕๖๕ กลุ่มจังหวัดภาคใต้ชายแดนมีโครงสร้างพื้นฐานและสิ่งอำนวยความสะดวกด้านการท่องเที่ยวที่เพียงพอและได้มาตรฐาน มีเส้นทางท่องเที่ยวที่เชื่อมโยงกับแหล่งท่องเที่ยวระดับประเทศ และอาเซียนบริการนักท่องเที่ยวที่ได้มาตรฐานสากล การบริหารจัดการการท่องเที่ยวที่เป็นมิตรกับสิ่งแวดล้อม มีระบบการตลาดและประชาสัมพันธ์ที่ทันสมัย

ความเข้มแข็งของชุมชน อัตลักษณ์ที่สำคัญประการหนึ่งของกลุ่มจังหวัดภาคใต้ชายแดน คือ การเป็นสังคมพหุวัฒนธรรมที่มีความหลากหลายทั้งทางด้านเศรษฐกิจ สังคม และวัฒนธรรม ดังนั้น การสร้างความเข้มแข็งของชุมชนจึงมุ่งเน้นที่การพัฒนาชีวิตความเป็นอยู่ของคนในชุมชน ทั้งในด้านทักษะฝีมือแรงงาน การยกระดับคุณภาพการศึกษา การขยายโอกาสในการเข้าถึงแหล่งเรียนรู้ การพัฒนาสุขภาพของคนทุกวัย การส่งเสริมเศรษฐกิจชุมชนให้มีความเข้มแข็ง ตลอดจนการสร้างความเข้าใจ และการยอมรับเพื่อให้เกิดการอยู่ร่วมกันอย่างสันติสุขภายใต้สังคมพหุวัฒนธรรม

⇒ จุดยืนในการพัฒนา (Positioning)

๑. สร้างมูลค่าเพิ่มสินค้าเกษตร
๒. ส่งเสริมการค้าและการลงทุนในเขตพื้นที่เศรษฐกิจ เมืองชายแดนเมืองต้นแบบ
๓. ส่งเสริมการท่องเที่ยวเชิงธรรมชาติและวัฒนธรรม
๔. ชุมชนเข้มแข็งบนพื้นฐานสังคมพหุวัฒนธรรม



⇒ เปาประสงค์ ตัวชี้วัด และคาเป้าหมาย

เปาประสงค์ รวม	ตัวชี้วัด/ เป้าหมาย รวม ๕ ป	ข้อมูลฐาน	เป้าหมายรายปี					
			๒๕๖๑	๒๕๖๒	๒๕๖๓	๒๕๖๔	๒๕๖๕	๒๕๖๑ - ๒๕๖๔
มูลค่า ผลิตภัณฑ์มวล รวมกลุ่ม จังหวัดภาคใต้ ชายแดนมี มูลค่าเพิ่มขึ้น	อัตราการขยายตัว มูลค่าผลิตภัณฑ์ มวลรวมของกลุ่ม จังหวัดภาคใต้ เพิ่มขึ้น ร้อยละ ๓	อัตราการขยายตัว คาผลิตภัณฑ์มวลรวม กลุ่มจังหวัด เฉลี่ยป ๒๕๕๔ - ๒๕๕๘ ร้อยละ ๑.๕ (มูลค่าเฉลี่ย ๕ ป ๑๓๖,๐๘๒ ล้านบาท)	-	ร้อยละ ๑.๕ (๑๓๘,๑๒๓ ลบ.)	ร้อยละ ๒.๐ (๑๓๘,๘๐๓ ลบ.)	ร้อยละ ๒.๕ (๑๓๙,๔๘๔ ลบ.)	ร้อยละ ๓ (๑๔๐,๑๖๔ ลบ.)	

หมายเหตุ : มูลค่าผลิตภัณฑ์มวลรวมกลุ่มจังหวัดฯ จากสำนักงานคณะกรรมการพัฒนาการเศรษฐกิจและ
สังคมแห่งชาติพ.ศ. ๒๕๖๐

ประเด็นการพัฒนาที่ ๑ : เพิ่มศักยภาพการผลิตภาคเกษตร อุตสาหกรรมเกษตรแปรรูปและการตลาด

เปาประสงค์ เชิง ยุทธศาสตร์	ตัวชี้วัด/ เป้าหมาย รวม ๕ ป	ข้อมูลฐาน	เป้าหมายรายปี					
			๒๕๖๑	๒๕๖๒	๒๕๖๓	๒๕๖๔	๒๕๖๕	๒๕๖๑ - ๒๕๖๔
เพิ่มผลิตภาพ สินค้า และ สร้างมูลค่าเพิ่ม สินค้าตาม เกษตรของกรม จังหวัดภาคใต้ ชายแดน	ผลิตภัณฑ มวลรวม ภาคการเกษตร ของกลุ่มจังหวัด เพิ่มขึ้นร้อยละ ๑	อัตราการขยายตัว คาผลิตภัณฑ์มวลรวม กลุ่มจังหวัด เฉลี่ยป ๒๕๕๗-๒๕๕๙ ร้อยละ -๒.๕๐ (มูลค่าเฉลี่ย ๓ ป ๔๔,๙๖๖.๖๗ ล้าน บาท)	-	ร้อยละ - ๑.๖๒๕ (๔๔,๒๓๕.๙ ๖ ลบ.)	ร้อยละ - ๐.๗๕ (๔๔,๖๒๘.๗ ๕ ลบ.)	ร้อยละ ๐.๑๒๕ (๔๕,๐๒๒.๘ ๗ ลบ.)	ร้อยละ ๑ (๔๕,๔๑๖.๓ ๓ ลบ.)	

หมายเหตุ : อัตราการขยายตัวคาผลิตภัณฑ์มวลรวมภาคการเกษตรของกลุ่มจังหวัดฯ เฉลี่ยป ๒๕๕๗-๒๕๕๙
จากสำนักงานสถิติแห่งชาติ

แนวทางการพัฒนา ประกอบด้วย

- เพิ่มประสิทธิภาพการผลิตทางการเกษตร อาทิ ยางพารา ปาลมน้ำมัน มะพร้าว ข้าว ไม้ผล พืช
สมุนไพร ประมงและปศุสัตว์ เป็นต้น โดยพัฒนาโครงสร้างพื้นฐานด้านการเกษตร สนับสนุนการใช้เทคโนโลยี
นวัตกรรมและการบริหารจัดการที่ดี
- พัฒนาเกษตรกร กลุ่มเครือข่าย สถาบันเกษตรกร ผู้ประกอบการ ให้ดำเนินการในลักษณะการ
รวมกลุ่ม และใช้เทคโนโลยีสารสนเทศเพื่อสร้างมูลค่าเพิ่ม
- ส่งเสริมอุตสาหกรรมต่อเนื่องภาคเกษตรโดยสนับสนุนปัจจัยการผลิตและเทคโนโลยีให้เกิดผลิต
ภัณฑ์ใหม่ๆ เพื่อสร้างมูลค่าเพิ่ม
- ส่งเสริมการวิจัยและพัฒนาการใช้เทคโนโลยีสมัยใหม่เพื่อเพิ่มมูลค่าผลิตภัณฑ์สินค้าเกษตร
- ส่งเสริมระบบตลาดกลางของทางการตลาด และสร้างตราสินค้า(Brand) ผลผลิตทางการเกษตร
ที่เป็นอัตลักษณ์ประจำถิ่นเพื่อเพิ่มมูลค่า
- ยกระดับอุตสาหกรรมประมง การเพาะเลี้ยงกุ้งและสัตว์น้ำชายฝั่งเพื่อการส่งออกและ
แปรรูปกับสิ่งแวดล้อม



ประเด็นการพัฒนาที่ ๒ : ส่งเสริมการคาดการณ์ลงทุนในพื้นที่เศรษฐกิจที่สำคัญ

เป้าประสงค์เชิงยุทธศาสตร์	ตัวชี้วัด/เป้าหมายรวม ๕ ปี	ข้อมูลฐาน	เป้าหมายรายปี					๒๕๖๑ - ๒๕๖๔
			๒๕๖๑	๒๕๖๒	๒๕๖๓	๒๕๖๔	๒๕๖๕	
๑. มูลค่าการค้าชายแดนกลุ่มจังหวัดภาคใต้ชายแดนเพิ่มขึ้น	มูลค่าการค้าชายแดนกลุ่มจังหวัดเพิ่มขึ้นร้อยละ ๘	มูลค่าการค้าชายแดนกลุ่มจังหวัดปี ๒๕๖๐ จำนวน ๘,๕๓๓.๓๑ ล้านบาท	-	ร้อยละ ๒ (๘,๗๐๓.๙๗ ลบ.)	ร้อยละ ๔ (๘,๘๗๔.๖๔ ลบ.)	ร้อยละ ๖ (๙,๐๔๕.๓๐ ลบ.)	ร้อยละ ๘ (๙,๒๑๕.๙๗ ลบ.)	
	มูลค่าผลิตภัณฑ์มวลรวมภาคบริการ ในกลุ่มจังหวัดภาคใต้ชายแดน เพิ่มขึ้น ร้อยละ ๖	อัตราการขยายตัวผลิตภัณฑ์มวลรวมภาคบริการ ในกลุ่มจังหวัดเฉลี่ยปี ๒๕๕๔ - ๒๕๕๙ ร้อยละ ๔.๕ มูลค่าเฉลี่ย ๕ ปี ๗๑,๒๙๕ ล้านบาท	-	ร้อยละ ๔.๕ (๗๔,๕๐๓.๒๗ ลบ.)	ร้อยละ ๕ (๗๔,๘๕๙.๗๕ ลบ.)	ร้อยละ ๕.๕ (๗๕,๒๑๖.๒๒ ลบ.)	ร้อยละ ๖ (๗๕,๕๗๒.๗๐ ลบ.)	

หมายเหตุ : มูลค่าการค้าชายแดนและมูลค่าผลิตภัณฑ์มวลรวมภาคบริการ จากสำนักงานสถิติแห่งชาติ

แนวทางการพัฒนา ประกอบด้วย

๑. พัฒนาโครงข่ายคมนาคม ระบบโลจิสติกส์ใหม่มีความเชื่อมโยงและได้มาตรฐาน
๒. พัฒนาโครงสร้างพื้นฐานและสิ่งอำนวยความสะดวก บริเวณด่านพรมแดนเมืองชายแดนเมืองเศรษฐกิจที่สำคัญ เขตพัฒนาเศรษฐกิจพิเศษ เขตอุตสาหกรรม เขตพัฒนาพิเศษเฉพาะกิจเพื่อรองรับการขยายตัวทางเศรษฐกิจ
๓. ส่งเสริมและสนับสนุนปัจจัยการผลิต พัฒนาสินค้าและบริการเพื่อสร้างมูลค่าและเพิ่มขีดความสามารถ ในการแข่งขันของผู้ประกอบการ
๔. ส่งเสริมอุตสาหกรรมต่อเนื่องทุกสาขาการผลิตใหม่มีความเข้มแข็งเพื่อสร้างมูลค่าเพิ่ม
๕. วางระบบการบริหารจัดการน้ำ ระบบป้องกันอุทกภัยเพื่อป้องกันความเสียหายแก่พื้นที่เศรษฐกิจ
๖. อนุรักษ์และฟื้นฟูทรัพยากรธรรมชาติและสิ่งแวดล้อมเพื่อสนับสนุนการพัฒนา



ประเด็นการพัฒนาที่ ๓ : ส่งเสริมและพัฒนาการท่องเที่ยวเชิงธรรมชาติ วัฒนธรรม และเมืองท่องเที่ยว

ชายแดน

เป้าประสงค์ เชิงยุทธศาสตร์	ตัวชี้วัด/ เป้าหมาย รวม ๕ ปี	ข้อมูลฐาน	เป้าหมายรายปี					๒๕๖๑ - ๒๕๖๔
			๒๕๖๑	๒๕๖๒	๒๕๖๓	๒๕๖๔	๒๕๖๕	
รายได้จากการท่องเที่ยวของกลุ่มจังหวัดเพิ่มขึ้น	รายได้จากการท่องเที่ยวเพิ่มขึ้น ร้อยละ ๘	รายได้จากการท่องเที่ยว ปี ๒๕๕๙ จำนวน ๖,๔๖๙.๓๔ ล้านบาท	-	ร้อยละ ๒ (๖,๕๙๘.๗๒ ลบ.)	ร้อยละ ๔ (๖,๗๒๘.๐๑ ลบ.)	ร้อยละ ๖ (๖,๘๕๗.๕๐ ลบ.)	ร้อยละ ๘ (๖,๙๘๖.๘๘ ลบ.)	

หมายเหตุ : รายได้จากการท่องเที่ยว ปี ๒๕๕๙ จากกระทรวงการท่องเที่ยวและกีฬา

แนวทางการพัฒนา ประกอบด้วย

- พัฒนาแหล่งท่องเที่ยวทางธรรมชาติและวัฒนธรรมที่มีศักยภาพโดยปรับปรุงภูมิทัศน์ จัดหาสิ่งอำนวยความสะดวกและบริการให้ได้มาตรฐาน เพื่อสร้างความเชื่อมั่นแก่นักท่องเที่ยว
- ส่งเสริมกิจกรรมรูปแบบการท่องเที่ยวเชิงธรรมชาติและวัฒนธรรม อาทิ การท่องเที่ยวเชิงวัฒนธรรม เชิงอาหาร เชิงเกษตร เชิงสุขภาพ และการท่องเที่ยวชุมชน เป็นต้น
- พัฒนาบุคลากรที่เกี่ยวข้องกับการท่องเที่ยวให้ได้มาตรฐานเพื่อรองรับการท่องเที่ยวในกลุ่มจังหวัด
- พัฒนาสินค้าและบริการที่เป็นอัตลักษณ์ของกลุ่มจังหวัดให้ผ่านการรับรองมาตรฐาน
- ส่งเสริมการตลาดและประชาสัมพันธ์ที่ทันสมัย เพื่อสร้างแรงจูงใจให้เกิดการท่องเที่ยวในกลุ่มจังหวัดเพิ่มขึ้น

ประเด็นการพัฒนาที่ ๔ เสริมสร้างความเข้มแข็งให้กับชุมชนบนพื้นฐานสังคมพหุวัฒนธรรม

เป้าประสงค์ เชิงยุทธศาสตร์	ตัวชี้วัด/ เป้าหมาย รวม ๕ ปี	ข้อมูลฐาน	เป้าหมายรายปี					๒๕๖๑ - ๒๕๖๔
			๒๕๖๑	๒๕๖๒	๒๕๖๓	๒๕๖๔	๒๕๖๕	
รายได้เฉลี่ยต่อหัวประชากรเพิ่มขึ้น	รายได้คนต่อปีเพิ่มขึ้น ร้อยละ ๒	รายได้ต่อคนต่อปี พ.ศ. ๒๕๕๙ เท่ากับ ๗๐,๓๒๒ บาท	-	ร้อยละ ๐.๕ (๗๐,๖๗๔ บาท)	ร้อยละ ๑ (๗๑,๐๒๖ บาท)	ร้อยละ ๑.๕ (๗๑,๓๗๘ บาท)	ร้อยละ ๒ (๗๑,๗๓๐ บาท)	

หมายเหตุ : รายได้จากการท่องเที่ยว ปี ๒๕๕๙ จากสำนักงานสถิติแห่งชาติ

แนวทางการพัฒนา ประกอบด้วย

- พัฒนาเพื่อยกระดับและสนับสนุนทักษะฝีมือแรงงานให้สอดคล้องกับความต้องการของตลาด
- ส่งเสริมเศรษฐกิจชุมชนให้มีความเข้มแข็งทั้งกระบวนการผลิตและการตลาด
- สร้างความเข้มแข็งของสังคมพหุวัฒนธรรมเพื่อการอยู่ร่วมกันอย่างสันติสุข
- ยกระดับคุณภาพการศึกษาเพื่อพัฒนาทักษะให้พร้อมประกอบอาชีพ
- พัฒนาสุขภาพของประชาชนทุกวัยและสร้างเครือข่ายภาคประชาชนในการเฝ้าระวังป้องกัน และควบคุมโรค



ร่างแผนพัฒนาจังหวัด ๕ ปี (พ.ศ. ๒๕๖๑ - ๒๕๖๕) ฉบับทบทวน

การวิเคราะห์สถานการณ์และศักยภาพข้อมูลการวิเคราะห์ความต้องการและศักยภาพของ
ประชาชนในท้องถิ่น สรุปปัญหา / ความต้องการของประชาชนในพื้นที่ ๘ อำเภอ (ภาพรวมจังหวัด)

ลำดับที่	ด้าน	ปัญหา	ความต้องการ / แนวทางแก้ไข
๑	ด้านความปลอดภัยในชีวิตและทรัพย์สิน	<ul style="list-style-type: none"> ปัญหาด้านความปลอดภัยในชีวิตและทรัพย์สิน เช่น ความไม่สงบในพื้นที่ การเกิดคดีอาชญากรรม / ยาเสพติด ปัญหาระบบโครงสร้างพื้นฐานขาดประสิทธิภาพ เช่น ถนนชำรุด ไฟฟ้าส่องสว่างไม่เพียงพอ 	<ul style="list-style-type: none"> จัดชุดกู้ชีพ กู้ภัย ปรับปรุงการบริหารจัดการแก้ไขปัญหา ยาเสพติดและอาชญากรรม พัฒนาโครงสร้างพื้นฐานให้ครอบคลุม และมีประสิทธิภาพ ปรับปรุงซ่อมแซมเส้นทางที่ชำรุด
๒	ด้านสังคม	<ul style="list-style-type: none"> ปัญหาหลักลอบค้ายาเสพติด ปัญหาการด้านความปลอดภัยในชีวิตและทรัพย์สินจากเหตุการณ์ความไม่สงบในพื้นที่ ระดับคุณภาพทางการเรียนต่ำกว่าเกณฑ์มาตรฐาน สืบเนื่องจากสถานการณ์ในพื้นที่ ขาดกำลังแรงงาน เนื่องจากกลุ่มผู้สูงอายุมีเพิ่มมากขึ้น 	<ul style="list-style-type: none"> เพิ่มด้านตรวจเข้มสกัดจับยาเสพติดและสิ่งผิดกฎหมาย เพิ่มมาตรการการปราบปรามยาเสพติด เสริมสร้างศักยภาพของผู้เรียนและผู้สอน พัฒนาศักยภาพของผู้สูงอายุ การสร้างเครือข่ายการพัฒนาแบบมีส่วนร่วมและเสริมสร้างความเข้มแข็งให้กับองค์กรชุมชนทุกระดับ
๓	ด้านเศรษฐกิจ	<ul style="list-style-type: none"> ภาคผลผลิตทางการเกษตรตกต่ำ รายได้จากการท่องเที่ยวลดลง สืบเนื่องจากขาดความเชื่อมั่นในด้านความปลอดภัยในพื้นที่ เส้นทางคมนาคมบางส่วนเป็นถนนลูกรัง ประชาชนขาดกรรมสิทธิ์ในที่ดินทำกิน 	<ul style="list-style-type: none"> ส่งเสริมและสนับสนุนให้เกษตรกร มีรายได้หลากหลายช่องทางมากขึ้น ทั้งการปลูกพืชชนิดอื่นๆ ควบคู่กับพืชหลัก สร้างความเชื่อมั่นให้นักท่องเที่ยวรู้สึกถึงความปลอดภัยและเพิ่มมาตรการรักษาความปลอดภัย
๔	ด้านทรัพยากรธรรมชาติและสิ่งแวดล้อม	<ul style="list-style-type: none"> ปัญหาการลักลอบตัดไม้ทำลายป่า ปัญหาจากไฟป่า ประสบมลพิษทางอากาศ ควันฝุ่นละอองจากประเทศเพื่อนบ้าน 	<ul style="list-style-type: none"> จัดทำแนวป่าให้ชัดเจน สร้างจิตสำนึกให้เห็นความสำคัญของป่าไม้ แก้ไข ป้องกัน ติดตาม บรรเทาปัญหาหมอกควันข้ามแดนร่วมกันโดยวิธีต่างๆ เช่น ควบคุมแหล่งที่เกิดไฟป่า/ไฟบนพื้นดิน พัฒนาระบบประเมินสถานการณ์และการแจ้งเตือนล่วงหน้าการแลกเปลี่ยนข้อมูลและเทคโนโลยี และการให้ความช่วยเหลือซึ่งกันและกันเมื่อเกิดสถานการณ์ การจัดการขยะน้ำเสีย โดยมาตรการทางกฎหมายควบคู่กับการควบคุมทางสังคม การอนุรักษ์ฟื้นฟูทรัพยากรธรรมชาติ สนับสนุนให้ชุมชนเป็นผู้ดำเนินการบริหารจัดการ



การวิเคราะห์ศักยภาพของจังหวัด (Anlysis)

คณะอนุกรรมการจัดทำแผนพัฒนาจังหวัดยะลา (พ.ศ. ๒๕๖๑ - ๒๕๖๔) และการจัดทำแผนปฏิบัติราชการประจำปี ภายใต้คณะกรรมการบริหารงานจังหวัดแบบบูรณาการจังหวัดยะลา (ก.บ.จ.) ได้ระดมความคิดเห็นในการทบทวนภายใต้ช่วงระยะเวลา ๔ ปี (พ.ศ. ๒๕๖๑ - ๒๕๖๔) ตามที่ ก.น.จ.กำหนด เพื่อให้แผนทันสถานการณ์และมีการยืดหยุ่นต่อการเปลี่ยนแปลงการจัดทำแผนพัฒนาจังหวัด โดยได้จัดตั้งคณะทำงาน มีผู้แทนส่วนราชการที่มีภารกิจในการขับเคลื่อนการพัฒนาพื้นที่ คือ ผู้แทนกระทรวงหลัก รวบรวมข้อมูลพื้นฐาน เช่น ข้อมูลทั่วไป ข้อมูลด้านเศรษฐกิจ ข้อมูลด้านความมั่นคง ข้อมูลด้านคุณภาพชีวิต และวิเคราะห์ข้อมูลแนวโน้ม เปรียบเทียบสำหรับประกอบการจัดทำแผน รับฟังความคิดเห็นของประชาชน ปัญหา/ความต้องการของประชาชนในพื้นที่ ๘ อำเภอ เพื่อวิเคราะห์โดยยึดนโยบายรัฐบาล แผนการบริหารราชการแผ่นดิน แผนพัฒนาการเศรษฐกิจและสังคมแห่งชาติ สอดคล้องกับยุทธศาสตร์ชาติ นโยบายคณะกรรมการรักษาความสงบแห่งชาติ ยุทธศาสตร์ด้านความมั่นคงแนวทางการพัฒนาภาคใต้ชายแดน มุ่งเน้นการทำงานแบบเครือข่ายร่วมกันทุกภาคส่วนในการวางยุทธศาสตร์การพัฒนาจังหวัดให้เหมาะสมกับโอกาสและศักยภาพของจังหวัด สนับสนุนการขับเคลื่อนแผนพัฒนาจังหวัดยะลา (พ.ศ. ๒๕๖๑ - ๒๕๖๔) เพื่อกำหนดจุดแข็ง จุดอ่อน โอกาส ข้อจำกัด โดยสรุป ดังนี้

การวิเคราะห์ศักยภาพของจังหวัด (SWOT Analysis)

จุดแข็ง (Strengths)

๑. อำเภอเบตง มีศักยภาพด้านการท่องเที่ยว การค้าชายแดน
๒. มีทรัพยากรธรรมชาติที่เป็นแหล่งสวยงามตามธรรมชาติ อาทิ ทะเลสาบ และป่าฮาลา บาลา จุดชมวิวทะเลหมอกอัยเยอร์เวง อันอุดมสมบูรณ์เนื้อที่ ๘๐,๓๐๐ ไร่ เป็นป่าดิบชื้นที่มีความหลากหลายทางชีวภาพ สามารถส่งเสริมเป็นแหล่งท่องเที่ยวเชิงอนุรักษ์ เพื่อเพิ่มรายได้ให้กับจังหวัดยะลาและความสวยงามและความสมบูรณ์ ป่าฮาลา บาลา ที่ได้รับการยอมรับขอชมเชย อาเซียน ซึ่งพร้อมที่จะมีการพัฒนาให้เป็นท่องเที่ยววิเวคที่สมบูรณ์แบบ
๓. มีสถานที่ท่องเที่ยวทางประวัติศาสตร์ ศิลปวัฒนธรรม โบราณสถาน โบราณวัตถุ เช่น พระพุทธไสยาสน์ วัดคูหาภิมุข พระมหาธาตุเจดีย์ อุโมงค์ปิยะมิตร และโครงการไม้ดอกเมืองหนาวอันเนื่องมาจากพระราชดำริอยู่ในอำเภอเบตง จังหวัดยะลา
๔. มีแหล่งท่องเที่ยวเชิงเกษตร
๕. มีพื้นที่และผลผลิตทางการเกษตรยางพารา ทุเรียน และกล้วยหิน โคนือ้ แพะ ไก่เบตง ที่สามารถสร้างงาน สร้างรายได้แก่จังหวัด
๖. จังหวัดยะลา มีโรงงานผลิตกระแสไฟฟ้า ซึ่งอยู่ในอุตสาหกรรมทั่วไป ประกอบการผลิตส่งหรือจำหน่ายไฟฟ้า รวมจำนวน ๔ โรงงาน ซึ่งแบ่งออกเป็น โรงงานผลิตกระแสไฟฟ้าจากพลังงานน้ำ จำนวน ๒ โรงงาน และผลิตกระแสไฟฟ้าจากเชื้อเพลิงชีวมวล จำนวน ๒ โรงงาน รวมเงินลงทุน ๔,๑๖๔.๔๓๓ ล้านบาท สามารถผลิตกระแสไฟฟ้าได้ ๑๓๐ กำลังวัตต์ ซึ่งเพียงพอต่อการใช้งานในจังหวัดยะลา
๗. มีเส้นทางการคมนาคม โดยการเชื่อมเส้นทางหลักๆ ประกอบด้วย เส้นทางวงแหวนเลี้ยวเมืองยะลา (ยะลา-ปัตตานี) ทางหลวงแผ่นดินสาย ๔๑๘ เส้นทางยะลา-นราธิวาส เส้นทางยะลา-เบตง เพื่อรองรับการคมนาคมและพาณิชย์ของจังหวัดชายแดนภาคใต้ แนวทิศใต้ เชื่อมโยงกับประเทศมาเลเซีย ที่เมืองเปอากาลันฮูลู รัฐเปรัก บริเวณด่านชายแดนเบตง แนวทิศเหนือ เชื่อมโยงกับจังหวัดปัตตานี และจังหวัดสงขลา แนวทิศตะวันออก เชื่อมโยงกับจังหวัดนราธิวาส และแนวทางทิศตะวันตก เชื่อมโยงกับจังหวัดสงขลาต่อไปยังประเทศมาเลเซีย บริเวณด่านบ้านประกอบ อำเภอนาหวี จังหวัดสงขลา



๘. จังหวัดยะลา มีสถาบันทางการศึกษาทุกระดับ มีความหลากหลาย เอื้อกับวิถีชีวิต อัตลักษณ์ และความต้องการของท้องถิ่น มีการบูรณาการการศึกษาระหว่างหน่วยงานทางการศึกษาในจังหวัด และทุกภาคส่วน มีส่วนร่วมในการจัดการศึกษาอย่างต่อเนื่อง

๙. เป็นจังหวัดที่มีผังเมืองสวยงามและมีความสะอาด

จุดอ่อน (Weaknesses)

๑. การใช้พื้นที่และการบริหารจัดการทางการเกษตรยังไม่เหมาะสม

๒. ศักยภาพของเกษตรกรด้านเทคโนโลยีด้านการผลิตและการแปรรูปมีน้อย

๓. การรวมกลุ่มทางเศรษฐกิจการเกษตรไม่เข้มแข็ง

๔. ขาดการพัฒนาด้านการตลาด และแหล่งกระจายสินค้าการเกษตร และขาดความรู้ในการบริหารจัดการสินค้าเกษตร ทำให้ไม่มีอำนาจการต่อรองกับพ่อค้ารับซื้อหรือผู้ประกอบการรายใหญ่ได้ส่งผลให้รายได้ของเกษตรกรไม่สอดคล้องกับความจริงขาดองค์ความรู้และเทคโนโลยีในการแปรรูปผลผลิตทางการเกษตรซึ่งออกสู่ตลาดพร้อมกันในปริมาณมาก ทำให้เกษตรกรจำเป็นต้องขายผลผลิตและผลิตภัณฑ์ในราคาต่ำ

๕. จังหวัดยะลา ขาดความมั่นคงด้านอาหาร เนื่องจากจะต้องนำสินค้าด้านอาหารที่จำเป็นในการดำรงชีพจากต่างจังหวัด เช่น ข้าวสาร ผัก ปลา เนื้อสัตว์ เนื่องจากผลิตทางการเกษตรในจังหวัดเป็นผลผลิตเชิงเดี่ยว เช่น ยางพารา ทูเรียน ซึ่งไม่ได้เป็นสิ่งที่สามารถบริโภคได้ในชีวิตประจำวัน

๖. สถานที่ท่องเที่ยวทั้งในด้านเชิงนิเวศ และเชิงวัฒนธรรม ขาดการดูแล ขำรุด แหล่งท่องเที่ยวไม่ได้รับการประชาสัมพันธ์เท่าที่ควร โครงสร้างพื้นฐาน และสิ่งอำนวยความสะดวกทางการท่องเที่ยวไม่ได้มาตรฐานการท่องเที่ยว

๗. ขาดการบริหารจัดการด้านการท่องเที่ยวที่มีประสิทธิภาพ

๘. การคมนาคมขนส่งและโครงสร้างพื้นฐาน ของจังหวัดยะลา ยังขาดความพร้อมในการรองรับการท่องเที่ยว และการขนส่งผลผลิตทางการเกษตร เช่น การเดินทางสู่เมืองชายแดนผ่านอำเภอเบตง มีข้อจำกัดของสภาพภูมิประเทศที่เป็นภูเขาสลับซับซ้อน ใช้เวลาในการเดินทางมาก ไม่สะดวก (๔๐๑)

๙. นักเรียนในระดับประถมศึกษาบางส่วนอ่านไม่ออก เขียนไม่ได้ ส่งผลต่อผลสัมฤทธิ์ทางการเรียนที่ต่ำ

๑๐. อัตราการศึกษาต่อยังต่ำ อัตราเด็กออกกลางคัน

๑๑. ประชาชนจังหวัดยะลา มีปัญหาสุขภาพที่สำคัญ คือ มีอัตราการป่วยด้วยโรคความดันโลหิตสูงและโรคเบาหวานที่มีแนวโน้มที่สูงขึ้น และมีอัตราป่วยด้วยโรคความดันโลหิตสูง

๑๒. ประชาชน ในกลุ่มผู้สูงอายุซึ่งเป็นวัยพึ่งพิงมีแนวโน้มเพิ่มขึ้น

๑๓. ประชาชนผู้ได้รับผลกระทบจากเหตุการณ์ความไม่สงบจำนวนมาก

๑๔. ผลิตภาพแรงงานต่ำกว่าประเทศ ๔ เท่า

๑๕. เด็กพิการ และผู้ด้อยโอกาสมีจำนวนเพิ่มขึ้น

๑๖. ประชาชนขาดจิตสำนึกในการอนุรักษ์ทรัพยากรธรรมชาติและสิ่งแวดล้อม มีการใช้ประโยชน์จากทรัพยากรธรรมชาติและสิ่งแวดล้อมทางตรงอย่างขาดความรู้ ความเข้าใจจนทรัพยากรธรรมชาติ เกิดความเสื่อมโทรม และมีการบุกรุกพื้นที่ป่า และที่สาธารณะเพื่อทำการเกษตร ซึ่งปัจจุบันมีราคาแพงขึ้น



โอกาส (Opportunity)

๑. นโยบายความร่วมมือในการรวมกลุ่มประชาคมอาเซียนเป็นตลาดเดียว ฐานผลิตเดียว เป็นช่องทางส่งออกสินค้าของจังหวัดสู่อาเซียน
๒. กระแสนิยมการท่องเที่ยวเชิงนิเวศเป็นโอกาสในการพัฒนาแหล่งท่องเที่ยวและรูปแบบการท่องเที่ยวใหม่ๆ รวมทั้ง การพัฒนาสินค้าและบริการของชุมชน โดยเฉพาะการผลิตสินค้าที่ใช้ภูมิปัญญาท้องถิ่น
๓. ปริมาณความต้องการอาหารของประชากรโลกเพิ่มขึ้น และนโยบายเรื่องความมั่นคงด้านอาหารของกลุ่มประเทศตะวันออกกลาง (อาหารฮาลาล)
๔. รัฐบาลมีนโยบายที่เอื้ออำนวยต่อการพัฒนาเศรษฐกิจสังคม และการแก้ไขปัญหาความไม่สงบในพื้นที่ ๓ จังหวัดชายแดนภาคใต้ คือ นโยบายการพัฒนาเมืองต้นแบบในพื้นที่ชายแดนใต้ อำเภอเบตง หนองจิก และสุไหงโก-ลก
๕. ความทันสมัยของระบบเทคโนโลยีสารสนเทศทำให้การเข้าถึงการเรียนรู้ทำได้ง่ายขึ้น
๖. รัฐบาลมีนโยบายการขับเคลื่อนการบริหารจัดการพื้นที่เกษตรกรรม (Zoning) และนโยบาย Smart Farmer
๗. กระแสการอนุรักษ์ทรัพยากรธรรมชาติและสิ่งแวดล้อมเพื่อลดความเปลี่ยนแปลงสภาพของโลก
๘. กระแสการดูแลสุขภาพ นิยมบริโภคอาหารและสินค้าเกษตรอินทรีย์เพื่อสุขภาพ
๙. กำหนดให้การป้องกันและปราบปรามยาเสพติด การลดอุบัติเหตุ การปลอดภัยในชีวิตและทรัพย์สินให้เป็นวาระแห่งชาติ

อุปสรรค (Threat)

๑. เหตุการณ์ความไม่สงบในพื้นที่ที่มีความถี่ในการเกิดขึ้น แต่การเกิดเหตุแต่ละครั้งความรุนแรงเพิ่มขึ้นทำให้เป็นอุปสรรคต่อการลงทุนของนักลงทุน นักท่องเที่ยวขาดความเชื่อมั่นต่อความปลอดภัยในชีวิตและทรัพย์สิน
๒. มีการแพร่ระบาดของยาเสพติดและปัญหาอาชญากรรมจากพื้นที่ใกล้เคียง ชายแดน และพื้นที่อื่นๆ
๓. ปัญหาภัยธรรมชาติ ที่เกิดจากการเปลี่ยนแปลงของโลก
๔. ระเบียบกฎหมายที่เป็นข้อกีดกันทางการค้าระหว่างประเทศ

เป้าหมายการพัฒนาจังหวัด พันธกิจ ตัวชี้วัดความสำเร็จตามเป้าหมายการพัฒนาจังหวัดและประเด็นการพัฒนา

๑. เป้าหมายการพัฒนาจังหวัดยะลา : คุณภาพชีวิตมั่นคง เกษตรมั่งคั่ง ท่องเที่ยวยั่งยืน

คำอธิบายเป้าหมายการพัฒนาจังหวัดยะลา

คุณภาพชีวิตมั่นคง หมายถึง ประชาชนมีคุณภาพชีวิตที่ดี มีสุขภาวะที่ดี มีขีดความสามารถในการเรียนรู้และพัฒนาตนเองอย่างต่อเนื่อง เป็นพลเมืองไทย พลเมืองอาเซียน และพลเมืองโลก สังคมมีความสันติสุข ชุมชนสามารถบริหารจัดการความสงบเรียบร้อยของชุมชนได้อย่างมีประสิทธิภาพ เป็นสังคมพหุวัฒนธรรมที่เข้มแข็ง ประชาชนมีความเป็นอยู่เรียบง่าย ยึดหลักปรัชญาของเศรษฐกิจพอเพียงเป็นฐานดำเนินชีวิตจังหวัดยะลา มีความอุดมสมบูรณ์ของทรัพยากรธรรมชาติและสิ่งแวดล้อม ประชาชนได้รับการพัฒนาอย่างทั่วถึงเป็นธรรมสามารถพึ่งพาตนเองได้ เข้าถึงสวัสดิการพื้นฐานได้ ภาครัฐมีสมรรถนะสูง การพัฒนาจังหวัดยึดหลักยุทธศาสตร์พระราชทาน เข้าใจ เข้าถึง และพัฒนา มีรายได้และอาชีพที่มั่นคง



เกษตรมั่งคั่ง หมายถึง สถาบันการเกษตรเข้มแข็ง เกษตรกรมีความเป็นมืออาชีพที่มีศักยภาพในการจัดการผลผลิตให้มีคุณภาพ มีเทคโนโลยี นวัตกรรมทางการเกษตร ผลผลิตหลักทางการเกษตรของจังหวัดมีคุณภาพมาตรฐาน ผลิตภัณฑ์ภายใต้แบรนด์ของจังหวัดจากฐานของเกษตรสามารถสร้างมูลค่าให้กับจังหวัดและรายได้ให้กับเกษตรกร ผลผลิตการเกษตรพรีเมียมของจังหวัดมีมูลค่าและแข่งขันได้เป็นศูนย์กลางผลผลิตด้านไม้ผล ปศุสัตว์ที่มีคุณภาพ จังหวัดยะลาเป็นพื้นที่ที่มีความมั่นคงทางอาหาร เป็นเมืองอาหารปลอดภัย

ท่องเที่ยวยั่งยืน หมายถึง อุตสาหกรรมการท่องเที่ยวของจังหวัดเติบโตอย่างต่อเนื่อง เน้นการสร้างคุณค่าและมูลค่าจากความหลากหลายทางชีวภาพและพหุวัฒนธรรม การเชื่อมโยงการพัฒนาการท่องเที่ยวจากฐานของชุมชนด้วยนวัตกรรม ชุมชนมีความพร้อมในการบริหารจัดการการท่องเที่ยวของพื้นที่ที่มีความเข้มแข็ง การท่องเที่ยวของชุมชนสร้างงาน อาชีพ หนุนเสริมเศรษฐกิจของชุมชน แหล่งท่องเที่ยวหลักของจังหวัดได้รับการบริหารจัดการให้มีมาตรฐานการจัดการท่องเที่ยวในระดับชั้นนำ เป็นการท่องเที่ยวที่เป็นมิตรกับสิ่งแวดล้อม และมีธรรมาภิบาลในการจัดการการท่องเที่ยวชายแดนเติบโตอย่างต่อเนื่อง จังหวัดยะลาเป็นต้นแบบในระดับประเทศในการพัฒนาการท่องเที่ยวเชิงนิเวศและพหุวัฒนธรรม จังหวัดประสบความสำเร็จในการยกระดับอำเภอเบตงให้เป็นเมืองท่องเที่ยวในระดับนานาชาติ

จังหวัดยะลามีภาพลักษณ์ในการเป็นเมืองที่มีผังเมืองที่มีความสวยงามและเป็นระเบียบมีความสะอาดที่สุดเมืองหนึ่งของประเทศไทย มีสถานที่ท่องเที่ยวที่มีความหลากหลายและสวยงามโดยเฉพาะอำเภอเบตง จนมีคำขวัญว่า “ใต้สุดสยาม เมืองงามชายแดน” ประชาชนมีการประกอบอาชีพทางการเกษตร โดยการทำสวนยาง และสวนผลไม้ ประชาชนส่วนใหญ่นับถือศาสนาอิสลาม มีประเพณีวัฒนธรรมอันเป็นเอกลักษณ์ของตนเองแต่ก็มีวิถีชีวิตร่วมกันอย่างสันติสุขในความหลากหลายของพหุวัฒนธรรม แต่จากสถานการณ์ความไม่สงบที่เกิดขึ้นตั้งแต่ปี ๒๕๔๗ จนถึงปัจจุบัน แนวโน้มของความรุนแรงอยู่ในระดับที่ค่อนข้างลดลง แต่ยังคงส่งผลกระทบต่อการพัฒนาคุณภาพชีวิตของประชาชนและภาพลักษณ์ของจังหวัดซึ่งถือเป็นจุดอ่อน และอุปสรรคสำคัญในการพัฒนาจังหวัด

ดังนั้น จังหวัดยะลา จึงได้กำหนดเป้าหมายการพัฒนาจังหวัดยะลา คือ “คุณภาพชีวิตมั่นคง เกษตรมั่งคั่ง ท่องเที่ยวยั่งยืน” หมายถึง การพัฒนาคุณภาพชีวิต สร้างรายได้ และสร้างความสุข สังคมมีความมั่นคง เสมอภาค และเป็นธรรม สามารถแข่งขันได้ในระบบเศรษฐกิจ โดยนำยะลามุ่งไปสู่เมืองท่องเที่ยวที่น่าอยู่ มีอาชีพที่มั่นคง มีสุขภาพดี มีคุณธรรม มีความปลอดภัยในชีวิตและทรัพย์สิน มีการดำเนินชีวิตตามหลักปรัชญาของเศรษฐกิจพอเพียง อยู่ร่วมกันด้วยความรัก ความสามัคคี ยึดหลัก เข้าใจ เข้าถึง พัฒนา ภายใต้ความหลากหลายของวัฒนธรรมและอัตลักษณ์ของพื้นที่ **นำไปสู่ยะลาเมืองแห่งความสุข : Yala city of happiness**

๒. พันธกิจ

- ๑) ส่งเสริมให้ประชาชนมีความมั่นคงปลอดภัยในชีวิตและทรัพย์สินตลอดจนมีความเข้าใจที่ดีต่อภาครัฐ
- ๒) เสริมสร้างการพัฒนาเศรษฐกิจฐานรากตามแนวทางปรัชญาเศรษฐกิจพอเพียง เพื่อให้ประชาชนมีอาชีพและรายได้ที่มั่นคง
- ๓) เสริมสร้างการอำนวยความสะดวกและเป็นธรรมและส่งเสริมคุณธรรมของสังคม ตลอดจนการพัฒนาคุณภาพชีวิตประชาชนด้านสุขภาพ และสร้างภูมิคุ้มกันทางสังคม
- ๔) ส่งเสริมและสนับสนุนการพัฒนาชุมชนและองค์กรปกครองส่วนท้องถิ่นให้มีความเข้มแข็ง
- ๕) ประสาน สนับสนุน เสริมสร้างความร่วมมือในการบริหารงานจังหวัดแบบบูรณาการ



๓. ตัวชี้วัดความสำเร็จตามเป้าหมายการพัฒนาจังหวัดยะลา

สังคมเมืองยะลาที่มีความมั่นคง ประชาชนมีความสุข ประสบความสำเร็จในการยกระดับศักยภาพในหลากหลายมิติเพื่อการพัฒนาเศรษฐกิจอย่างต่อเนื่อง ประชาชนทุกช่วงวัยได้รับการพัฒนาให้เป็นคนดี เก่ง และมีคุณภาพ ชุมชนเข้าถึงและได้รับการเสริมสร้างโอกาส เป็นสังคมที่มีความเสมอภาค เติบโตบนคุณภาพชีวิตที่เป็นมิตรกับสิ่งแวดล้อม จังหวัดยะลาเป็นต้นแบบที่ดีของประเทศ ที่มีภาครัฐของประชาชนเพื่อประชาชนและประโยชน์ส่วนรวม

๔. ประเด็นการพัฒนาจังหวัด จำนวน ๔ ประเด็น คือ

- ๑) การเสริมสร้างความเข้มแข็งของระบบการบริหารจัดการการเกษตรและอุตสาหกรรมต่อเนื่องจากภาคการเกษตรที่แข่งขันได้
- ๒) การเสริมสร้างความเข้มแข็งของอุตสาหกรรมการท่องเที่ยวเชิงนิเวศ วัฒนธรรม และท่องเที่ยวชายแดน
- ๓) การพัฒนาคุณภาพชีวิต และศักยภาพของประชาชนตามปรัชญาของเศรษฐกิจพอเพียง
- ๔) การระดมภาคีทุกภาคส่วนร่วมเสริมสร้างยะลาสันติสุขที่ยั่งยืน



ประเด็นการพัฒนาที่ ๑

การเสริมสร้างความเข้มแข็งของระบบการบริหารจัดการการเกษตร และอุตสาหกรรมต่อเนื่องจากภาคการเกษตรที่แข่งขันได้

วัตถุประสงค์ : สินค้าเกษตรของจังหวัดมีคุณภาพและได้มาตรฐาน เกษตรกรและผู้ประกอบการภาคเกษตรมีรายได้เพิ่มขึ้น

เป้าหมายและตัวชี้วัด ปี ๒๕๖๑ - ๒๕๖๕

ตัวชี้วัด	ข้อมูลค่าฐาน	ค่าเป้าหมาย				
		๒๕๖๑	๒๕๖๒	๒๕๖๓	๒๕๖๔	๒๕๖๕
๑. สินค้าเกษตรได้รับการรับรองมาตรฐานการผลิต(GAP/อินทรีย์) เพิ่มขึ้น	(๒๕๕๘ - ๒๕๖๐) ๒,๑๒๒ แปลง/ ฟาร์ม	๑ % ต่อปี	๒ % ต่อปี	๓ % ต่อปี	๔ % ต่อปี	๕ % ต่อปี
๒. มูลค่าผลิตภัณฑ์มวลรวมของจังหวัดสาขาภาคเกษตร เพิ่มขึ้น	(๒๕๕๘ - ๒๕๖๐) ๑๔,๔๖๒ ล้านบาท	๑ % ต่อปี	๒ % ต่อปี	๓ % ต่อปี	๔ % ต่อปี	๕ % ต่อปี

แนวทางการพัฒนา

- ยกระดับการผลิตด้านการเกษตรสู่มาตรฐาน เพื่อสร้างมูลค่าเพิ่มแก่ผลผลิต ผลิตภัณฑ์ และสร้างคุณค่าจากนวัตกรรมวิถีของชุมชน
- ส่งเสริมการรวมกลุ่ม และพัฒนาศักยภาพกลุ่มของเกษตรกร สถาบันเกษตรกรให้มีความเข้มแข็ง
- สร้างความมั่นคงทางอาหารแก่ครัวเรือน และชุมชนตามหลักปรัชญาของเศรษฐกิจพอเพียง
- พัฒนาโครงข่ายการคมนาคมและโครงสร้างพื้นฐาน เพื่อรองรับการเกษตร
- ส่งเสริม พัฒนาการใช้พลังงานทดแทนและการอนุรักษ์พลังงานในภาคการเกษตร
- ส่งเสริมการแปรรูปสินค้าเกษตร ขยายช่องทางการตลาดทั้งในประเทศและต่างประเทศ และพัฒนาผู้ประกอบการส่งออกให้มีประสิทธิภาพ
- เสริมสร้างการใช้เทคโนโลยีเพื่อเป็นช่องทางระบบตลาดดิจิทัล และการสร้างแบรนด์ให้เป็นที่ยอมรับทั้งในและต่างประเทศ



ประเด็นการพัฒนาที่ ๒

การเสริมสร้างความเข้มแข็งของอุตสาหกรรมการท่องเที่ยว เชิงนิเวศ วัฒนธรรม และท่องเที่ยวชายแดน

วัตถุประสงค์ : รายได้จากการท่องเที่ยวเพิ่มขึ้น การท่องเที่ยวเชิงธรรมชาติและวัฒนธรรม ได้มาตรฐานและยั่งยืน
เป้าหมายและตัวชี้วัด ปี ๒๕๖๑ - ๒๕๖๕

ตัวชี้วัด	ข้อมูลค่าฐาน	ค่าเป้าหมาย				
		๒๕๖๑	๒๕๖๒	๒๕๖๓	๒๕๖๔	๒๕๖๕
๑. จำนวนแหล่งท่องเที่ยวที่ได้รับการพัฒนา	ข้อมูลเฉลี่ย ๓ ปี (๒๕๕๙ - ๒๕๖๑) ๖ แหล่งต่อปี	๖ แหล่ง ต่อปี	๖ แหล่ง ต่อปี	๖ แหล่ง ต่อปี	๖ แหล่ง ต่อปี	๖ แหล่ง ต่อปี
๒. รายได้จากการท่องเที่ยวเพิ่มขึ้น	ข้อมูลเฉลี่ย ๓ ปี (๒๕๕๙ - ๒๕๖๑) ร้อยละ ๖.๐๕	๖.๕ % ต่อปี	๗.๐ % ต่อปี	๗.๕ % ต่อปี	๘.๐ % ต่อปี	๘.๕ % ต่อปี

แนวทางการพัฒนา

- พัฒนาโครงสร้างพื้นฐานแหล่งท่องเที่ยวเชิงธรรมชาติและวัฒนธรรม
- ประชาสัมพันธ์และจัดกิจกรรมส่งเสริมการท่องเที่ยว
- ส่งเสริมและพัฒนาผลิตภัณฑ์ท้องถิ่นเชิงสร้างสรรค์ เพื่อรองรับการท่องเที่ยว
- พัฒนาการบริหารจัดการด้านการท่องเที่ยวเชิงธรรมชาติและวัฒนธรรม
- พัฒนาศักยภาพอำเภอเบตงให้เป็นพื้นที่เศรษฐกิจเพื่อการพึ่งพาตนเองอย่างยั่งยืน



ประเด็นการพัฒนาที่ ๓

การพัฒนาคุณภาพชีวิต และศักยภาพของประชาชน ตามปรัชญาของเศรษฐกิจพอเพียง

วัตถุประสงค์ : ประชาชนมีคุณภาพชีวิตที่ดีในเมืองน่าอยู่ การศึกษามีคุณภาพ อาชีพมั่นคง สุขภาพดี กลุ่มผู้ได้รับผลกระทบจากสถานการณ์ความไม่สงบ ผู้สูงอายุ ผู้พิการและผู้ด้อยโอกาสมีศักยภาพและสามารถพึ่งพาตนเองได้

เป้าหมายและตัวชี้วัด ปี ๒๕๖๑ - ๒๕๖๕

ตัวชี้วัด	ข้อมูลค่าฐาน	ค่าเป้าหมาย				
		๒๕๖๑	๒๕๖๒	๒๕๖๓	๒๕๖๔	๒๕๖๕
๑. ค่าเฉลี่ยผลสัมฤทธิ์ทางการเรียนจากการสอน O-Net ชั้น ม.๓ เพิ่มขึ้น เมื่อเทียบกับปีที่ผ่านมา	ปีการศึกษา ๒๕๕๘ ร้อยละ ๓๓.๒๕ ปีการศึกษา ๒๕๕๙ ร้อยละ ๓๒.๔๑ ลดลง ๐.๘๔	เพิ่มขึ้น ร้อยละ ๑ ต่อปี	เพิ่มขึ้น ร้อยละ ๑ ต่อปี	เพิ่มขึ้น ร้อยละ ๑ ต่อปี	เพิ่มขึ้น ร้อยละ ๑ ต่อปี	เพิ่มขึ้น ร้อยละ ๑ ต่อปี
๒. อัตราฆาตกรรมลดลง (ต่อการเกิดมีชีพแสนคน)	ปี ๕๘ = ๓๙.๒๙ ปี ๕๙ = ๕๕.๑๓ ปี ๖๐ = ๔๘.๘๓ (เฉลี่ย ๓ ปี = ๖๑.๐๘)	ไม่เกิน ๖๐	ไม่เกิน ๕๕	ไม่เกิน ๕๐	ไม่เกิน ๔๕	ไม่เกิน ๔๐
๓. แรงงานทั้งในและนอกระบบได้รับการพัฒนาศักยภาพมีหลักประกันทางสังคมและมีรายได้ที่มั่นคง	ปี ๒๕๖๑ ร้อยละ ๕	๘	๑๑	๑๔	๑๗	๒๐
๔. กลุ่มผู้ได้รับผลกระทบจากเหตุการณ์ความไม่สงบ ผู้ด้อยโอกาส ผู้สูงอายุ และผู้พิการได้รับการพัฒนาศักยภาพให้สามารถพึ่งพาตนเองได้	ปี ๒๕๖๐ ร้อยละ ๘๙.๘๘	๙๑	๙๓	๙๕	๙๗	๙๙
๕. ร้อยละของการบุกรุกพื้นที่ป่าไม้ และการตัดไม้ทำลายป่าลดลง	ปี ๒๕๖๐ ร้อยละ ๓๖	ร้อยละ ๕	ร้อยละ ๕	ร้อยละ ๕	ร้อยละ ๑๐	ร้อยละ ๑๕



แนวทางการพัฒนา

๑. พัฒนาให้เป็นเมืองน่าอยู่อย่างยั่งยืน
๒. ยกระดับการศึกษาให้มีคุณภาพ เท่าเทียมและทั่วถึง
๓. ส่งเสริมสุขภาพ ป้องกัน และควบคุมโรคของประชาชนทุกกลุ่มวัย
๔. ยกระดับคุณภาพชีวิตผู้ได้รับผลกระทบจากเหตุการณ์ความไม่สงบ ผู้สูงอายุ ผู้ด้อยโอกาสและผู้พิการ
๕. ส่งเสริมและพัฒนาคุณภาพชีวิตแรงงานทั้งในและนอกระบบให้สามารถพึ่งตนเองอย่างมั่นคง และยั่งยืน
๖. ส่งเสริมการมีส่วนร่วมในการอนุรักษ์ป่าละเมาะและฟื้นฟูทรัพยากรธรรมชาติและสิ่งแวดล้อม
๗. ส่งเสริมพัฒนาและขยายผลโครงการอันเนื่องมาจากพระราชดำริเพื่อพัฒนาคุณภาพชีวิตอย่างยั่งยืน



ประเด็นการพัฒนาที่ ๔

การระดมภาคีทุกภาคส่วนร่วมเสริมสร้างยะลาสันติสุข ที่ยั่งยืน

วัตถุประสงค์ : สังคมมีความปรองดอง สมานฉันท์ หมู่บ้าน ชุมชนมีส่วนร่วมสร้างความปลอดภัยในชีวิตและทรัพย์สิน ตามแนวทางประชารัฐอย่างยั่งยืน

เป้าหมายและตัวชี้วัด ปี ๒๕๖๑ - ๒๕๖๕

ตัวชี้วัด	ข้อมูลค่า ฐาน	ค่าเป้าหมาย				
		๒๕๖๑	๒๕๖๒	๒๕๖๓	๒๕๖๔	๒๕๖๕
๑. ร้อยละของสถิติการก่อเหตุร้าย ลดลงในปีที่ผ่านมา	ปี ๒๕๖๐ ลดลง ร้อยละ ๑๐	ร้อยละ ๑๑	ร้อยละ ๑๒	ร้อยละ ๑๓	ร้อยละ ๑๔	ร้อยละ ๑๕
๒. ร้อยละของหมู่บ้าน ชุมชน เข้มแข็งที่มีระบบรักษาความ ปลอดภัย	ปี ๒๕๖๐ ร้อยละ ๘๘	ร้อยละ ๙๐	ร้อยละ ๙๑	ร้อยละ ๙๒	ร้อยละ ๙๓	ร้อยละ ๙๔

แนวทางการพัฒนา

- ส่งเสริมประชาชนให้เข้ามามีส่วนร่วมในเสริมสร้างความเข้มแข็งของหมู่บ้านและชุมชน
- เพิ่มประสิทธิภาพในการป้องกันและปราบปรามปัญหาอาชญากรรมและอาชญากรรม
- พัฒนาระบบป้องกัน แก้ไขภัยพิบัติ และการสร้างความเข้มแข็งของเครือข่ายชุมชน
- เพิ่มประสิทธิภาพการบริหารจัดการภาครัฐ
- เสริมสร้างคุณค่าทางอัตลักษณ์และวิถีของประชาชนในพื้นที่
- สร้างความเข้าใจ และอำนวยความสะดวก
- สร้างความเชื่อมั่นด้านความปลอดภัยในชีวิตและทรัพย์สิน



๑.๔ ยุทธศาสตร์การพัฒนาขององค์กรปกครองส่วนท้องถิ่นในเขตจังหวัด (พ.ศ. ๒๕๖๑ - ๒๕๖๕)

วิสัยทัศน์ “คุณภาพชีวิตมั่นคง สังคมยั่งยืน ประชาชนมีส่วนร่วม บนพื้นฐานความพอเพียง ยะลาสันติสุข”

ยุทธศาสตร์ที่ ๑ ยุทธศาสตร์การส่งเสริมด้านคุณภาพชีวิต

๑. เป้าประสงค์

การศึกษามีคุณภาพ ประชาชนมีคุณภาพชีวิตที่ดี

ตัวชี้วัดระดับเป้าประสงค์ : ร้อยละความพึงพอใจของประชาชนต่อผลการดำเนินงานด้านคุณภาพชีวิตขององค์กรปกครองส่วนท้องถิ่นในเขตจังหวัดยะลา

๒. กลยุทธ์และตัวชี้วัดระดับกลยุทธ์

กลยุทธ์	ตัวชี้วัดระดับกลยุทธ์
กลยุทธ์ที่ ๑ ปรับปรุงและพัฒนาหลักสูตรและการจัดการเรียนการสอนให้สอดคล้องกับประเทศกลุ่มอาเซียน	ร้อยละความพึงพอใจของประชาชนต่อผลการดำเนินงานในการพัฒนาและปรับปรุงหลักสูตรและการจัดการเรียนการสอนให้สอดคล้องกับประเทศกลุ่มอาเซียน
กลยุทธ์ที่ ๒ พัฒนาระบบการจัดการเรียนการสอนทั้งในระบบ นอกระบบ และตามอัธยาศัย ให้ได้มาตรฐานในทุกระดับชั้น	ร้อยละความพึงพอใจของประชาชนต่อผลการดำเนินงานในการพัฒนาระบบการจัดการเรียนการสอนทั้งในระบบ นอกระบบและตามอัธยาศัย ให้ได้มาตรฐานในทุกระดับชั้น
กลยุทธ์ที่ ๓ ส่งเสริมและพัฒนาศักยภาพของผู้บริหาร ครู และบุคลากรทางการศึกษา	ร้อยละความพึงพอใจของผู้เข้าร่วมโครงการต่อผลการดำเนินงาน ในการส่งเสริมและพัฒนาศักยภาพของผู้บริหาร ครู และบุคลากรทางการศึกษา
กลยุทธ์ที่ ๔ พัฒนาระบบเทคโนโลยีทางการศึกษาและสื่อนวัตกรรมทางการศึกษา	ร้อยละความพึงพอใจของบุคลากรทางการศึกษาและนักเรียน ในการพัฒนาระบบเทคโนโลยีทางการศึกษาและสื่อนวัตกรรมทางการศึกษา
กลยุทธ์ที่ ๕ พัฒนาทักษะการใช้ภาษาหลักของอาเซียนแก่บุคลากรทุกภาคส่วน ประชาชน ผู้นำและองค์กรชุมชน	ร้อยละความพึงพอใจของผู้เข้าร่วมโครงการต่อผลการดำเนินงาน ในการพัฒนาทักษะการใช้ภาษาหลักของอาเซียนแก่บุคลากรทุกภาคส่วน ประชาชน ผู้นำและองค์กรชุมชน
กลยุทธ์ที่ ๖ สนับสนุนและส่งเสริมด้านการกีฬา นันทนาการ สุขอนามัย ตลอดจนการดำรงชีวิตของประชาชน	ร้อยละความพึงพอใจของผู้เข้าร่วมโครงการต่อผลการดำเนินงานในการสนับสนุนและส่งเสริมด้านการกีฬา นันทนาการ สุขอนามัย ตลอดจนการดำรงชีวิตของประชาชน
กลยุทธ์ที่ ๗ ส่งเสริมด้านสาธารณสุขมูลฐานให้ครอบคลุม	ร้อยละความพึงพอใจของประชาชนต่อผลการดำเนินงานในการส่งเสริมด้านสาธารณสุขมูลฐาน



กลยุทธ์	ตัวชี้วัดระดับกลยุทธ์
กลยุทธ์ที่ ๘ วางแผนการจัดระบบเพื่อรองรับ การเข้ามาของแรงงานและ นักท่องเที่ยว	ร้อยละความพึงพอใจของประชาชนต่อผลการดำเนินงาน ในการจัดระบบเพื่อรองรับการเข้ามาของแรงงาน และนักท่องเที่ยว
กลยุทธ์ที่ ๙ กำหนดมาตรการตรวจเยี่ยม แหล่งเสื่อมโทรมที่มีความเสี่ยง ด้านสุขภาพและยาเสพติด อย่างจริงจัง	ร้อยละความพึงพอใจของประชาชนต่อผลการดำเนินงาน ในการกำหนดมาตรการตรวจเยี่ยมแหล่งเสื่อมโทรม ที่มีความเสี่ยงด้านสุขภาพและยาเสพติด
กลยุทธ์ที่ ๑๐ พัฒนาขีดความสามารถของ อาสาสมัครสาธารณสุขประจำ หมู่บ้าน	ร้อยละความพึงพอใจของผู้เข้าร่วมโครงการต่อผล การดำเนินงานในการได้รับการพัฒนาขีดความสามารถ ที่เกี่ยวข้องกับการปฏิบัติงาน
กลยุทธ์ที่ ๑๑ พัฒนาเด็ก สตรี ผู้สูงอายุ ผู้พิการ และผู้ด้อยโอกาสอื่น ๆ	ร้อยละความพึงพอใจของผู้เข้าร่วมโครงการต่อผล การดำเนินงาน ในการพัฒนาเด็ก สตรี ผู้สูงอายุ ผู้พิการ และผู้ด้อยโอกาส

๓. หน่วยงานที่รับผิดชอบ

องค์กรปกครองส่วนท้องถิ่นในเขตจังหวัดยะลา

๔. หน่วยงานสนับสนุน

ส่วนราชการในจังหวัดยะลา

๕. ความเชื่อมโยง

ยุทธศาสตร์จังหวัด : ยุทธศาสตร์ที่ ๓ พัฒนาคุณภาพชีวิตของประชาชน



ยุทธศาสตร์ที่ ๒ การส่งเสริมโครงสร้างพื้นฐานและระบบคมนาคม

๑. เป้าประสงค์

ประชาชนได้รับความสะดวก มีความปลอดภัย ในการสัญจรไปมาและมีน้ำใช้เพียงพอต่อการอุปโภคบริโภค และการเกษตร

ตัวชี้วัดระดับเป้าประสงค์ : ร้อยละความพึงพอใจของประชาชนต่อผลการดำเนินงานด้านการส่งเสริมโครงสร้างพื้นฐานและระบบคมนาคมขององค์กรปกครองส่วนท้องถิ่นในเขตจังหวัดยะลา

๒. กลยุทธ์และตัวชี้วัดระดับกลยุทธ์

กลยุทธ์	ตัวชี้วัดระดับกลยุทธ์
กลยุทธ์ที่ ๑ สนับสนุนงบประมาณก่อสร้างและปรับปรุงระบบคมนาคมให้ได้มาตรฐาน	ร้อยละความพึงพอใจของประชาชนต่อผลการดำเนินงานในการก่อสร้างและปรับปรุงระบบคมนาคม
กลยุทธ์ที่ ๒ สนับสนุนให้มีการใช้พลังงานทางเลือก	ร้อยละความพึงพอใจของผู้เข้าร่วมโครงการต่อผลการดำเนินงานในการส่งเสริมการใช้พลังงานทางเลือก
กลยุทธ์ที่ ๓ ส่งเสริม สนับสนุน จัดให้มีศูนย์บริการแบบเบ็ดเสร็จของด้านศุลกากร	ร้อยละความพึงพอใจของผู้รับบริการศูนย์บริการแบบเบ็ดเสร็จของด้านศุลกากร
กลยุทธ์ที่ ๔ พัฒนาแหล่งน้ำเพื่อการอุปโภคบริโภคและการเกษตร	ร้อยละความพึงพอใจของประชาชนต่อผลการดำเนินงานในการพัฒนาแหล่งน้ำเพื่ออุปโภคบริโภค และการเกษตร

๓. หน่วยงานที่รับผิดชอบ

องค์กรปกครองส่วนท้องถิ่นในเขตจังหวัดยะลา

๔. หน่วยงานสนับสนุน

ส่วนราชการในจังหวัดยะลา

๕. ความเชื่อมโยง

ยุทธศาสตร์จังหวัด : ยุทธศาสตร์ที่ ๑ ส่งเสริม พัฒนาการผลิตและการแปรรูปผลผลิตด้านการเกษตร เพื่อสร้างมูลค่าเพิ่มและการส่งออก



ยุทธศาสตร์ที่ ๓ การส่งเสริมด้านการท่องเที่ยว การค้า และการลงทุน

๑. เป้าประสงค์

การบริหารจัดการแหล่งท่องเที่ยวมีระบบและมีคุณภาพ โดยการมีส่วนร่วมของประชาชน รายได้จากการท่องเที่ยวเพิ่มมากขึ้น เกษตรกรและผู้ประกอบการ มีศักยภาพด้านการค้าการลงทุนเพิ่มขึ้น รวมถึงการพัฒนาอุตสาหกรรมชุมชน

ตัวชี้วัดระดับเป้าประสงค์ : ร้อยละความพึงพอใจของประชาชนต่อผลการดำเนินงานส่งเสริมด้านการท่องเที่ยวและการค้าและการลงทุนขององค์กรปกครองส่วนท้องถิ่นในเขตจังหวัดยะลา

๒. กลยุทธ์และตัวชี้วัดระดับกลยุทธ์

กลยุทธ์	ตัวชี้วัดระดับกลยุทธ์
กลยุทธ์ที่ ๑ พัฒนาการบริหารจัดการแหล่งท่องเที่ยวเดิมและพัฒนาแหล่งท่องเที่ยวใหม่ให้เป็นระบบและมีคุณภาพ	ร้อยละความพึงพอใจของประชาชนต่อการผลการดำเนินงานในการพัฒนาแหล่งท่องเที่ยวในพื้นที่
กลยุทธ์ที่ ๒ พัฒนาผู้ประกอบการ บุคลากร และประชาชน เพื่อสนับสนุนการท่องเที่ยวทุกภาคส่วนด้านภาษาและการให้บริการ	ร้อยละความพึงพอใจของผู้เข้าร่วมโครงการต่อการดำเนินงานในการสนับสนุนด้านภาษาและการให้บริการ
กลยุทธ์ที่ ๓ จัดตั้งศูนย์บริการนักท่องเที่ยวที่ได้มาตรฐานสร้างระบบฐานการจัดเก็บภาษีและพัฒนาข้อมูลข่าวสาร ระบบสารสนเทศและการประชาสัมพันธ์แหล่งท่องเที่ยว	ร้อยละความพึงพอใจของประชาชนต่อการดำเนินงานในการจัดตั้งศูนย์บริการนักท่องเที่ยวและพัฒนาข้อมูลข่าวสาร ระบบสารสนเทศและการประชาสัมพันธ์แหล่งท่องเที่ยวขององค์กรปกครองส่วนท้องถิ่น
กลยุทธ์ที่ ๔ พัฒนาและส่งเสริมแหล่งเงินทุนสำหรับเกษตรกร และผู้ประกอบการทั้งภาคอุตสาหกรรมและเกษตรกรรม	ร้อยละความพึงพอใจของประชาชนต่อการดำเนินงานในการสนับสนุนแหล่งเงินทุนสำหรับเกษตรกร และผู้ประกอบการทั้งภาคอุตสาหกรรมและเกษตรกรรม
กลยุทธ์ที่ ๕ พัฒนาระบบจดทะเบียนการค้า สร้างความรู้ความเข้าใจทางด้านการค้า การลงทุน และกฎระเบียบพิธีศุลกากร	ร้อยละความพึงพอใจของประชาชนต่อการดำเนินงานในการพัฒนาระบบจดทะเบียนการค้า และการสร้างความรู้ความเข้าใจทางด้านการค้าการลงทุนและกฎระเบียบพิธีศุลกากร
กลยุทธ์ที่ ๖ ส่งเสริมการจัดตั้งศูนย์จัดเก็บส่งและกระจายสินค้า	ร้อยละความพึงพอใจของประชาชนต่อการดำเนินงานในการจัดตั้งศูนย์จัดเก็บ ส่งและกระจายสินค้า
กลยุทธ์ที่ ๗ จัดทำผังเมืองรวมในการพัฒนาพื้นที่การค้าและการลงทุน	ร้อยละความพึงพอใจของประชาชนต่อการดำเนินงานในการจัดทำผังเมืองรวมในการพัฒนาพื้นที่การค้าและการลงทุน



กลยุทธ์	ตัวชี้วัดระดับกลยุทธ์
กลยุทธ์ที่ ๘ ปรับปรุงระบบโปรแกรมแผนที่ ภาษีและทะเบียนทรัพย์สิน	ร้อยละความพึงพอใจของประชาชนในการให้บริการ เกี่ยวกับด้านการชำระภาษีของ อปท.
กลยุทธ์ที่ ๙ พัฒนาคุณภาพและมาตรฐาน ของผลิตภัณฑ์	ร้อยละความพึงพอใจของประชาชนที่เข้าร่วมโครงการ ในการพัฒนาคุณภาพ มาตรฐานผลิตภัณฑ์

๓. หน่วยงานที่รับผิดชอบ

องค์กรปกครองส่วนท้องถิ่นในเขตจังหวัดยะลา

๔. หน่วยงานสนับสนุน

ส่วนราชการในจังหวัดยะลา

๕. ความเชื่อมโยง

ยุทธศาสตร์จังหวัด : ยุทธศาสตร์ที่ ๑ ส่งเสริม พัฒนาการผลิตและการแปรรูปผลผลิตด้านการเกษตร
เพื่อสร้างมูลค่าเพิ่มและการส่งออก
ยุทธศาสตร์ที่ ๒ ส่งเสริมและ พัฒนาการท่องเที่ยวเชิงธรรมชาติและวัฒนธรรม



ยุทธศาสตร์ที่ ๔ การส่งเสริมด้านสิ่งแวดล้อม

๑. เป้าประสงค์

ทรัพยากรธรรมชาติและสิ่งแวดล้อมคงอยู่อย่างยั่งยืน ประชาชนอยู่ในสภาพแวดล้อมที่ดี มีคุณภาพชีวิตที่ดี และมีจิตสำนึกในการอนุรักษ์ทรัพยากรธรรมชาติและสิ่งแวดล้อม

ตัวชี้วัดระดับเป้าประสงค์ : ร้อยละความพึงพอใจของประชาชนต่อผลการดำเนินการส่งเสริมด้านสิ่งแวดล้อมขององค์กรปกครองส่วนท้องถิ่นในเขตจังหวัดยะลา

๒. กลยุทธ์และตัวชี้วัดระดับกลยุทธ์

กลยุทธ์	ตัวชี้วัดระดับกลยุทธ์
กลยุทธ์ที่ ๑ จัดระบบการจัดการขยะมูลฝอยและเน้นการคัดแยกขยะในระดับครัวเรือน	ร้อยละความพึงพอใจของประชาชนต่อการผลการดำเนินงานในการจัดระบบการคัดแยกขยะมูลฝอยในระดับครัวเรือน
กลยุทธ์ที่ ๒ วางระบบกำจัดน้ำเสียรวมในเขตองค์กรปกครองส่วนท้องถิ่น	ร้อยละความพึงพอใจของประชาชนต่อการผลการดำเนินงานในการวางระบบกำจัดน้ำเสีย
กลยุทธ์ที่ ๓ ออกข้อบัญญัติและเทศบัญญัติด้านทรัพยากรธรรมชาติและสิ่งแวดล้อม รวมถึงการดูแลรักษาทรัพยากรต้นน้ำและบังคับใช้กฎหมายอย่างเข้มงวด	ร้อยละความพึงพอใจของประชาชนต่อการผลการดำเนินงานในการดูแลรักษาทรัพยากรต้นน้ำและบังคับใช้กฎหมาย
กลยุทธ์ที่ ๔ ส่งเสริมการมีส่วนร่วมของประชาชนด้านการอนุรักษ์ทรัพยากรธรรมชาติและสิ่งแวดล้อมของท้องถิ่น	ร้อยละความพึงพอใจของประชาชนต่อการผลการดำเนินงานในการส่งเสริมให้ประชาชนมีส่วนร่วมในการอนุรักษ์ทรัพยากรธรรมชาติและสิ่งแวดล้อมของท้องถิ่น

๓. หน่วยงานที่รับผิดชอบ

องค์กรปกครองส่วนท้องถิ่นในเขตจังหวัดยะลา

๔. หน่วยงานสนับสนุน

ส่วนราชการในจังหวัดยะลา

๕. ความเชื่อมโยง

ยุทธศาสตร์จังหวัด : ยุทธศาสตร์ที่ ๒ การพัฒนาคุณภาพชีวิตของประชาชน



ยุทธศาสตร์ที่ ๕ การส่งเสริมด้านพหุวัฒนธรรมและอัตลักษณ์ของท้องถิ่น

๑. เป้าประสงค์

ศาสนา ศิลปะ วัฒนธรรม ขนบธรรมเนียม ประเพณี ภูมิปัญญาท้องถิ่น ซึ่งเป็นพหุวัฒนธรรม อัตลักษณ์ เป็นของท้องถิ่น และประเทศเพื่อนบ้านคงอยู่อย่างยั่งยืน ประชาชนอยู่ร่วมกันอย่างมีความสุข

ตัวชี้วัดระดับเป้าประสงค์ : ร้อยละความพึงพอใจของประชาชนต่อผลการดำเนินงานการส่งเสริม ด้านศาสนา ศิลปะ วัฒนธรรม ขนบธรรมเนียม ภูมิปัญญาท้องถิ่น ด้านอัตลักษณ์ท้องถิ่นขององค์กรปกครองส่วนท้องถิ่นในเขตจังหวัดยะลา

๒. กลยุทธ์และตัวชี้วัดระดับกลยุทธ์

กลยุทธ์	ตัวชี้วัดระดับกลยุทธ์
กลยุทธ์ที่ ๑ ส่งเสริมและสนับสนุนการอนุรักษ์ ด้านศาสนา ศิลปะ วัฒนธรรม ขนบธรรมเนียม ประเพณี ภูมิปัญญา ท้องถิ่น และอัตลักษณ์ของท้องถิ่น	ร้อยละความพึงพอใจของประชาชนต่อผลการดำเนินงาน ในการด้านศาสนา ศิลปะ วัฒนธรรม ขนบธรรมเนียม ประเพณี ภูมิปัญญาท้องถิ่น
กลยุทธ์ที่ ๒ ส่งเสริมและสนับสนุนสถาบันการศึกษา เป็นหน่วยงานหลักในการถ่ายทอด อัตลักษณ์ของชุมชน อัตลักษณ์อาเซียน และเผยแพร่วัฒนธรรมจารีตประเพณี ของประเทศเพื่อนบ้าน	ส่งเสริมและสนับสนุนสถาบันการศึกษาในการถ่ายทอด อัตลักษณ์ของชุมชน อัตลักษณ์อาเซียน และเผยแพร่ วัฒนธรรมจารีตประเพณีของประเทศเพื่อนบ้าน
กลยุทธ์ที่ ๓ ส่งเสริมและสนับสนุนการรวมกลุ่มของ ประชาชนที่มีวิถีชีวิตที่แสดงถึงอัตลักษณ์ วัฒนธรรมและขนบธรรมเนียมประเพณีของ ท้องถิ่น	ร้อยละความพึงพอใจของประชาชนต่อผลการดำเนินงาน ในการส่งเสริมและสนับสนุนการรวมกลุ่มของประชาชน ที่มีวิถีชีวิตที่แสดงถึงอัตลักษณ์ วัฒนธรรม และ ขนบธรรมเนียม ประเพณีของท้องถิ่น
กลยุทธ์ที่ ๔ จัดให้มีพิพิธภัณฑ์พื้นบ้านหรือหอ จดหมายเหตุ หอสมุดท้องถิ่น เพื่อเผยแพร่อัตลักษณ์ประวัติศาสตร์ และอัตลักษณ์ของท้องถิ่นในรูปแบบต่าง ๆ	ร้อยละความพึงพอใจของประชาชนต่อผลการดำเนินงาน ในการจัดให้มีพิพิธภัณฑ์พื้นบ้านหรือหอจดหมายเหตุ หอสมุดท้องถิ่นเพื่อเผยแพร่ประวัติศาสตร์และอัตลักษณ์ ของท้องถิ่น
กลยุทธ์ที่ ๕ ส่งเสริมการแลกเปลี่ยนวัฒนธรรม และอัตลักษณ์ระหว่างไทยและประเทศ สมาชิกอาเซียน	ร้อยละความพึงพอใจของประชาชนต่อผลการดำเนินงาน ในการส่งเสริมการแลกเปลี่ยนวัฒนธรรมและอัตลักษณ์ ระหว่างไทยและประเทศสมาชิกอาเซียน

๓. หน่วยงานที่รับผิดชอบ

องค์กรปกครองส่วนท้องถิ่นในเขตจังหวัดยะลา

๔. หน่วยงานสนับสนุน

ส่วนราชการในจังหวัดยะลา

๕. ความเชื่อมโยง

ยุทธศาสตร์จังหวัด : ยุทธศาสตร์ที่ ๔ การระดมภาคีทุกภาคส่วนร่วมเสริมสร้างยะลาสันติสุข ที่ยั่งยืน



๒. ยุทธศาสตร์ขององค์การบริหารส่วนจังหวัดยะลา

๒.๑ วิสัยทัศน์

“ พัฒนาองค์กร พัฒนาเศรษฐกิจ เสริมสร้างเครือข่าย คุณภาพชีวิตมั่นคง ”

คำอธิบายวิสัยทัศน์

องค์การบริหารส่วนจังหวัดยะลา ได้นำประเด็นการพัฒนาจังหวัด ยุทธศาสตร์การพัฒนาขององค์กรปกครองส่วนท้องถิ่นในเขตจังหวัด โดยคำนึงถึงการบูรณาการยุทธศาสตร์ประเทศ ยุทธศาสตร์การพัฒนาพื้นที่ ยุทธศาสตร์การเสริมสร้างความมั่นคงของชาติ มาวางกลยุทธ์ใหม่ โดยมุ่งเน้นการมีส่วนร่วมของทุกภาคส่วน สร้างองค์กรให้มีคุณภาพ ท้องถิ่นมีความเข้มแข็ง เสริมสร้างรายได้ให้กับภาคเกษตรกรรม กระตุ้นเศรษฐกิจ เสริมสร้างคุณภาพชีวิตที่ดีให้กับประชาชนให้สอดคล้องกับวิถีชีวิต ขนบธรรมเนียมประเพณี วัฒนธรรมของท้องถิ่น และสิ่งแวดล้อมที่ดี

พันธกิจ

๑. พัฒนาทรัพยากรมนุษย์ เสริมสร้างเครือข่าย และการมีส่วนร่วมทุกภาคส่วน สร้างความสามัคคีในชุมชน เพื่อความเข้มแข็งขององค์กรและเครือข่าย
๒. ส่งเสริมและพัฒนาอาชีพให้สอดคล้องกับศักยภาพของพื้นที่ตามแนวทางปรัชญาเศรษฐกิจพอเพียง
๓. ส่งเสริมและพัฒนาเด็ก สตรี ผู้สูงอายุ ผู้ด้อยโอกาส ผู้เสียโอกาสและผู้พิการให้มีคุณภาพชีวิต สุขอนามัยและสภาพแวดล้อมที่ดี
๔. ส่งเสริมและสนับสนุนการอนุรักษ์ทรัพยากรธรรมชาติและสิ่งแวดล้อมให้ได้อย่างยั่งยืน
๕. เสริมสร้างการป้องกันและบรรเทาสาธารณภัย
๖. ส่งเสริมและสนับสนุนสุขภาพอนามัยและสวัสดิการสังคมของประชาชนทุกกลุ่มวัย
๗. พัฒนาและปรับปรุงโครงสร้างพื้นฐาน ระบบสาธารณูปโภค สาธารณูปการ เพื่อรองรับการขยายตัวของเศรษฐกิจ
๘. ส่งเสริมการกระตุ้นเศรษฐกิจ อาชีพเกษตรกร ราคาพืชผลทางการเกษตร พื้นที่ตลาดสินค้าทางการเกษตรและคุณภาพผลผลิตทางการเกษตร
๙. ส่งเสริมและสนับสนุนการศึกษาและการกีฬาสู่ความเป็นเลิศ
๑๐. ส่งเสริมและสนับสนุนการอนุรักษ์ ศาสนา ศิลปะ วัฒนธรรม ขนบธรรมเนียม จารีตประเพณี และภูมิปัญญาท้องถิ่น
๑๑. ส่งเสริมคุณค่าอัตลักษณ์ของท้องถิ่นและการเรียนรู้อัตลักษณ์ของประเทศเพื่อนบ้าน
๑๒. ส่งเสริมและพัฒนาการท่องเที่ยวของจังหวัดยะลา ให้สอดคล้องกับสภาพแวดล้อมและวิถีชีวิตอันดีงามของประชาชนในท้องถิ่น

เป้าประสงค์

๑. บุคลากรมีศักยภาพ เกิดเครือข่ายในการพัฒนาท้องถิ่น การบริหารงานมีประสิทธิภาพท้องถิ่นมีความเข้มแข็ง
๒. ประชาชนมีคุณภาพชีวิตที่ดีขึ้น
๓. เศรษฐกิจของจังหวัดยะลาขยายตัวอย่างต่อเนื่อง
๔. ประชาชนได้รับการศึกษาและการกีฬาสู่ความเป็นเลิศ
๕. ศาสนา ศิลปะ วัฒนธรรม ขนบธรรมเนียม จารีตประเพณี ภูมิปัญญาท้องถิ่น ได้รับการอนุรักษ์และคงอยู่อย่างยั่งยืน



๖. นักท่องเที่ยวเข้ามาท่องเที่ยวจังหวัดยะลาเพิ่มมากขึ้น
๗. ประชาชนรู้จักคุณค่าอัตลักษณ์ของท้องถิ่นและสามารถเรียนรู้อัตลักษณ์ของประเทศเพื่อนบ้าน

พัฒนาองค์กร หมายถึง

- บุคลากรในองค์กรมีองค์ความรู้ ทักษะ ประสิทธิภาพ แนวคิด สร้างกระบวนการมีส่วนร่วมของบุคลากร มีเครื่องมือเครื่องใช้เพียงพอ ตลอดจนจัดหาสถานที่สำหรับให้ประชาชนใช้ในการจัดกิจกรรมต่าง ๆ และเป็นแหล่งรวบรวมข้อมูลข่าวสาร
- ประชาชนมีส่วนร่วมให้ความร่วมมือในการดำเนินงานขององค์การบริหารส่วนจังหวัด เพื่อร่วมกันพัฒนาท้องถิ่น แก้ไขปัญหา เกิดความโปร่งใสในการปฏิบัติงาน
- ระบบการบริหารจัดการภายในองค์กรมีประสิทธิภาพ

พัฒนาเศรษฐกิจ หมายถึง

- ถนนได้มาตรฐาน การสัญจรไปมาและขนส่งผลผลิตทางการเกษตรมีความสะดวกรวดเร็ว ประชาชนมีความปลอดภัยในชีวิตและทรัพย์สิน
- เศรษฐกิจของจังหวัดได้รับการกระตุ้น มีการใช้พลังงานทางเลือก
- มีแหล่งน้ำสำหรับเก็บกักน้ำเพียงพอต่อการอุปโภคบริโภค และการเกษตรตลอดจนสินค้า OTOP และสินค้าชุมชน มีช่องทางในการจำหน่ายผู้ประกอบการมีรายได้เพิ่มขึ้น

เสริมสร้างเครือข่าย หมายถึง องค์กรเครือข่ายมีความเข้มแข็ง สามารถช่วยเหลือและเป็นกลไกในการดำเนินงานจัดการบริการสาธารณะให้กับองค์การบริหารส่วนจังหวัด

คุณภาพชีวิตมั่นคง หมายถึง ประชาชนมีคุณภาพชีวิตที่ดี มีสุขภาวะที่ดี มีความสามารถในการเรียนรู้ พัฒนาตนเองอย่างต่อเนื่อง มีรายได้ที่มั่นคง มีความปลอดภัยในชีวิตและทรัพย์สิน จังหวัดยะลา มีความอุดมสมบูรณ์ของทรัพยากรธรรมชาติและสิ่งแวดล้อม ยึดหลักปรัชญาเศรษฐกิจพอเพียงเป็นฐานในการดำเนินชีวิต ชุมชนเข้มแข็ง สังคมมีสันติสุข



๒.๒ ยุทธศาสตร์การพัฒนากองการบริหารส่วนจังหวัดยะลา

ยุทธศาสตร์ที่ ๑ การพัฒนากองค์กร

เป้าประสงค์ : บุคลากรมีศักยภาพ เกิดเครือข่ายในการพัฒนาท้องถิ่น การบริหารงานมีประสิทธิภาพ
ท้องถิ่นมีความเข้มแข็ง

เป้าหมายและตัวชี้วัด ปี พ.ศ. ๒๕๖๑ - ๒๕๖๕

ตัวชี้วัด	ข้อมูลค่า ฐาน	ค่าเป้าหมาย				
		๒๕๖๑	๒๕๖๒	๒๕๖๓	๒๕๖๔	๒๕๖๕
๑. จำนวนโครงการ/กิจกรรมที่บุคลากรได้รับการพัฒนาในแต่ละปี	๒	๒	๒	๒	๒	๒
๒. จำนวนโครงการ/กิจกรรมการมีส่วนร่วมในการพัฒนาท้องถิ่น	๕	๕	๕	๕	๕	๕
๓. จำนวนเครือข่ายที่ได้รับการพัฒนา	๑	๑	๑	๑	๑	๑
๔. ร้อยละความพึงพอใจของประชาชนต่อผลการดำเนินงานขององค์การบริหารส่วนจังหวัดยะลา ในภาพรวมของยุทธศาสตร์การพัฒนากองค์กร ในระดับมาก ไม่น้อยกว่าร้อยละ ๘๐	๘๐	๘๐	๘๐	๘๐	๘๐	๘๐

กลยุทธ์

๑. ส่งเสริมและพัฒนาบุคลากรให้มีศักยภาพ
๒. ส่งเสริมและสนับสนุนให้ประชาชน เข้ามามีส่วนร่วมในการพัฒนาท้องถิ่น
๓. พัฒนาและเสริมสร้างเครือข่ายให้มีความเข้มแข็ง
๔. ส่งเสริมศักยภาพการบริหารจัดการให้มีประสิทธิภาพ

ความเชื่อมโยง

ยุทธศาสตร์จังหวัด : ยุทธศาสตร์ที่ ๔ การระดมภาคีทุกภาคส่วนร่วมเสริมสร้างยะลาสันติสุขที่ยั่งยืน



ยุทธศาสตร์ที่ ๒ การพัฒนาเศรษฐกิจ

เป้าประสงค์

เศรษฐกิจของจังหวัดยะลาขยายตัวอย่างต่อเนื่อง

เป้าหมายและตัวชี้วัด ปี พ.ศ. ๒๕๖๑ - ๒๕๖๕

ตัวชี้วัด	ข้อมูลค่า ฐาน	ค่าเป้าหมาย				
		๒๕๖๑	๒๕๖๒	๒๕๖๓	๒๕๖๔	๒๕๖๕
๑. จำนวนโครงการด้านการพัฒนาและปรับปรุงโครงสร้างพื้นฐานระบบสาธารณูปโภค สาธารณูปการ	๒๔	๒๔	๒๔	๒๔	๒๔	๒๔
๒. จำนวนโครงการ/กิจกรรมด้านการส่งเสริมการกระตุ้นเศรษฐกิจ	๒	๒	๒	๒	๒	๒
๓. จำนวนโครงการ/กิจกรรมด้านการส่งเสริมการใช้พลังงานทางเลือก	๑	๑	๑	๑	๑	๑
๔. จำนวนโครงการด้านการพัฒนาแหล่งน้ำเพื่ออุปโภคบริโภค และการเกษตร	๖	๖	๖	๖	๖	๖
๕. จำนวนโครงการด้านการส่งเสริมและพัฒนาสินค้า OTOP สู่วิสาหกิจชุมชน	๑	๑	๑	๑	๑	๑
๖. ร้อยละความพึงพอใจของประชาชนต่อผลการดำเนินงานขององค์การบริหารส่วนจังหวัดยะลา ในภาพรวมของยุทธศาสตร์การพัฒนาเศรษฐกิจในระดับมาก ไม่น้อยกว่าร้อยละ ๘๐	๘๐	๘๐	๘๐	๘๐	๘๐	๘๐

กลยุทธ์

๑. พัฒนาและปรับปรุงโครงสร้างพื้นฐาน ระบบสาธารณูปโภค สาธารณูปการเพื่อรองรับการขยายตัวของเศรษฐกิจ
๒. ส่งเสริมการกระตุ้นเศรษฐกิจ
๓. สนับสนุนให้มีการใช้พลังงานทางเลือก
๔. พัฒนาแหล่งน้ำเพื่ออุปโภคบริโภคและการเกษตร
๕. ส่งเสริมและพัฒนาสินค้า OTOP สู่วิสาหกิจชุมชน

ความเชื่อมโยง

ยุทธศาสตร์จังหวัด : ยุทธศาสตร์ที่ ๑ การเสริมสร้างความเข้มแข็งของระบบการบริหารจัดการการเกษตรและอุตสาหกรรมต่อเนื่องจากภาคการเกษตรที่แข่งขันได้



ยุทธศาสตร์ที่ ๓ การพัฒนาคุณภาพชีวิตของประชาชน

เป้าประสงค์

ประชาชนมีคุณภาพชีวิตที่ดีขึ้น

เป้าหมายและตัวชี้วัด ปี พ.ศ. ๒๕๖๑ - ๒๕๖๕

ตัวชี้วัด	ข้อมูลค่าฐาน	ค่าเป้าหมาย				
		๒๕๖๑	๒๕๖๒	๒๕๖๓	๒๕๖๔	๒๕๖๕
๑. จำนวนโครงการ/กิจกรรมด้าน การส่งเสริมและสนับสนุน การดำเนินชีวิตตามหลักปรัชญา ของเศรษฐกิจพอเพียง	๑	๒	๒	๓	๓	๓
๒. จำนวนโครงการ/กิจกรรมด้าน การเสริมสร้างสุขอนามัยและ สวัสดิการสังคมให้แก่ประชาชน	๓	๓	๓	๓	๓	๓
๓. จำนวนโครงการ/กิจกรรมด้าน การเสริมสร้างการป้องกันและ บรรเทาสาธารณภัย	๒	๒	๒	๒	๒	๒
๔. จำนวนโครงการ/กิจกรรมด้าน การส่งเสริมและสนับสนุนเด็ก สตรี ผู้สูงอายุ ผู้ด้อยโอกาส ผู้เสียโอกาสและผู้พิการ	๑	๒	๓	๓	๓	๓
๕. จำนวนโครงการ/กิจกรรมด้าน การส่งเสริมและสนับสนุน การจัดการทรัพยากรธรรมชาติ และสิ่งแวดล้อม	๓	๓	๓	๓	๓	๓
๖. จำนวนโครงการ/กิจกรรมด้าน การส่งเสริมและสนับสนุนความ สงบเรียบร้อย ความปลอดภัยใน ชีวิตและทรัพย์สินของประชาชน	๑	๓	๓	๓	๓	๓
๗. ร้อยละความพึงพอใจของ ประชาชนต่อผลการดำเนินงาน ขององค์การบริหารส่วนจังหวัด ยะลา ในภาพรวมของ ยุทธศาสตร์การพัฒนาคุณภาพ ชีวิตของประชาชน ในระดับมาก ไม่น้อยกว่าร้อยละ ๘๐	๘๐	๘๐	๘๐	๘๐	๘๐	๘๐



กลยุทธ์

๑. ส่งเสริมและสนับสนุนการดำเนินชีวิตตามหลักปรัชญาของเศรษฐกิจพอเพียง
๒. เสริมสร้างสุขอนามัยและสวัสดิการสังคมให้แก่ประชาชน
๓. เสริมสร้างการป้องกันและบรรเทาสาธารณภัย
๔. ส่งเสริมและสนับสนุน เด็ก สตรี ผู้สูงอายุ ผู้ด้อยโอกาส ผู้เสียโอกาสและผู้พิการให้สามารถดำรงชีวิตอย่างมีเกียรติและมีศักดิ์ศรี
๕. ส่งเสริมและสนับสนุนการจัดการทรัพยากร ธรรมชาติและสิ่งแวดล้อมอย่างยั่งยืน
๖. ส่งเสริมและสนับสนุน ความสงบเรียบร้อย ความปลอดภัยในชีวิตและทรัพย์สินของประชาชน

ความเชื่อมโยง

ยุทธศาสตร์จังหวัด : ยุทธศาสตร์ที่ ๑ การเสริมสร้างความเข้มแข็งของระบบการบริหารจัดการการเกษตรและอุตสาหกรรมต่อเนื่องจากภาคการเกษตรที่แข่งขันได้

: ยุทธศาสตร์ที่ ๓ พัฒนาคุณภาพชีวิตและศักยภาพของประชาชน ตามปรัชญาเศรษฐกิจพอเพียง

: ยุทธศาสตร์ที่ ๔ การระดมภาคีทุกภาคส่วนร่วมเสริมสร้างยะลาสันติสุขที่ยั่งยืน



ยุทธศาสตร์ที่ ๔ การส่งเสริมด้านการศึกษา ศาสนา และวัฒนธรรม

เป้าประสงค์

๑. ประชาชนได้รับการศึกษาและการกีฬาสู่ความเป็นเลิศ
๒. ศาสนา ศิลปะ วัฒนธรรม ขนบธรรมเนียม จารีตประเพณี ภูมิปัญญาท้องถิ่นได้รับการอนุรักษ์ และคงอยู่อย่างยั่งยืน

เป้าหมายและตัวชี้วัด ปี พ.ศ. ๒๕๖๑ - ๒๕๖๕

ตัวชี้วัด	ข้อมูลค่า ฐาน	ค่าเป้าหมาย				
		๒๕๖๑	๒๕๖๒	๒๕๖๓	๒๕๖๔	๒๕๖๕
๑. จำนวนโครงการด้านการพัฒนาและปรับปรุงการศึกษาท้องถิ่นให้สอดคล้องกับอาเซียน ทั้งในระบบ นอกระบบ และตามอัธยาศัย	๑	๑	๒	๒	๒	๒
๒. จำนวนโครงการ/กิจกรรมด้านการส่งเสริมและพัฒนาศักยภาพของผู้บริหาร ครู และบุคลากรทางการศึกษา	๒	๒	๒	๒	๒	๒
๓. จำนวนโครงการด้านการพัฒนาระบบเทคโนโลยีทางการศึกษา และสื่อนวัตกรรมทางการศึกษา	๑	๑	๑	๑	๑	๑
๔. จำนวนโครงการ/กิจกรรมด้านพัฒนาทักษะการใช้ภาษาหลักของอาเซียน	๑	๑	๒	๒	๒	๒
๕. จำนวนโครงการ/กิจกรรมด้านการกีฬาและนันทนาการ	๔	๔	๔	๔	๔	๔
๖. จำนวนโครงการ/กิจกรรมด้านการอนุรักษ์ ศาสนา ศิลปะ วัฒนธรรม ขนบธรรมเนียม จารีตประเพณีและภูมิปัญญาท้องถิ่น	๖	๖	๖	๖	๖	๖
๗. ร้อยละความพึงพอใจของประชาชนต่อผลการดำเนินงานขององค์การบริหารส่วนจังหวัดยะลา ในภาพรวมของยุทธศาสตร์การส่งเสริมด้านการศึกษา ศาสนา และวัฒนธรรม ในระดับมาก ไม่น้อยกว่าร้อยละ ๘๐	๘๐	๘๐	๘๐	๘๐	๘๐	๘๐



กลยุทธ์

๑. พัฒนาและปรับปรุงการศึกษาท้องถิ่นให้สอดคล้องกับอาเซียนทั้งในระบบ นอกระบบและตามอัธยาศัย ให้ได้มาตรฐานในทุกๆระดับชั้น
๒. ส่งเสริมและพัฒนาศักยภาพของผู้บริหาร ครู และบุคลากรทางการศึกษา
๓. พัฒนาระบบเทคโนโลยีทางการศึกษาและสื่อนวัตกรรมทางการศึกษา
๔. พัฒนาทักษะการใช้ภาษาหลักของอาเซียนแก่องค์กร ประชาชนทุกภาคส่วน
๕. สนับสนุนและส่งเสริมด้านการกีฬาและนันทนาการ
๖. ส่งเสริมและสนับสนุนการอนุรักษ์ศาสนา ศิลปะ วัฒนธรรม ขนบธรรมเนียม จารีตประเพณีและภูมิปัญญาท้องถิ่น

ความเชื่อมโยง

ยุทธศาสตร์จังหวัด : ยุทธศาสตร์ที่ ๓ พัฒนาคุณภาพชีวิตและศักยภาพของประชาชน ตามปรัชญาเศรษฐกิจพอเพียง



ยุทธศาสตร์ที่ ๕ การส่งเสริมด้านการท่องเที่ยวและอัตลักษณ์

เป้าประสงค์

๑. นักท่องเที่ยวเข้ามาท่องเที่ยวจังหวัดยะลาเพิ่มมากขึ้น
๒. ประชาชนรู้คุณค่าอัตลักษณ์ที่เป็นพหุวัฒนธรรมของท้องถิ่นและสามารถเรียนรู้อัตลักษณ์ของประเทศเพื่อนบ้าน

เป้าหมายและตัวชี้วัด ปี พ.ศ. ๒๕๖๑ - ๒๕๖๕

ตัวชี้วัด	ข้อมูลค่าฐาน	ค่าเป้าหมาย				
		๒๕๖๑	๒๕๖๒	๒๕๖๓	๒๕๖๔	๒๕๖๕
๑. โครงการด้านการส่งเสริมและพัฒนาการท่องเที่ยว	๒	๒	๒	๓	๓	๓
๒. จำนวนโครงการด้านการส่งเสริมและสนับสนุน สถานศึกษาในการถ่ายทอด อัตลักษณ์ของชุมชน อัตลักษณ์อาเซียน และเผยแพร่วัฒนธรรม จารีต ประเพณีของประเทศเพื่อนบ้าน	๑	๑	๑	๑	๑	๑
๓. จำนวนโครงการที่สนับสนุนการรวมกลุ่มของประชาชนที่มีวิถีชีวิตแสดงถึงอัตลักษณ์วัฒนธรรมและขนบธรรมเนียมประเพณีของท้องถิ่น	๑	๑	๑	๑	๑	๑
๔. จำนวนโครงการที่สนับสนุนให้มีผลิตภัณฑ์พื้นบ้าน การเผยแพร่อัตลักษณ์และประวัติศาสตร์ของท้องถิ่น	๑	๑	๑	๑	๑	๑
๕. จำนวนโครงการ/กิจกรรมด้านการแลกเปลี่ยนวัฒนธรรมและอัตลักษณ์ระหว่างไทยและประเทศสมาชิกอาเซียน	๑	๑	๑	๑	๑	๑
๖. ร้อยละความพึงพอใจของประชาชนต่อผลการดำเนินงานขององค์การบริหารส่วนจังหวัดยะลา ในภาพรวมของยุทธศาสตร์การส่งเสริมด้านการศึกษา ศาสนา และวัฒนธรรม ในระดับมาก ไม่น้อยกว่าร้อยละ ๘๐	๘๐	๘๐	๘๐	๘๐	๘๐	๘๐



กลยุทธ์

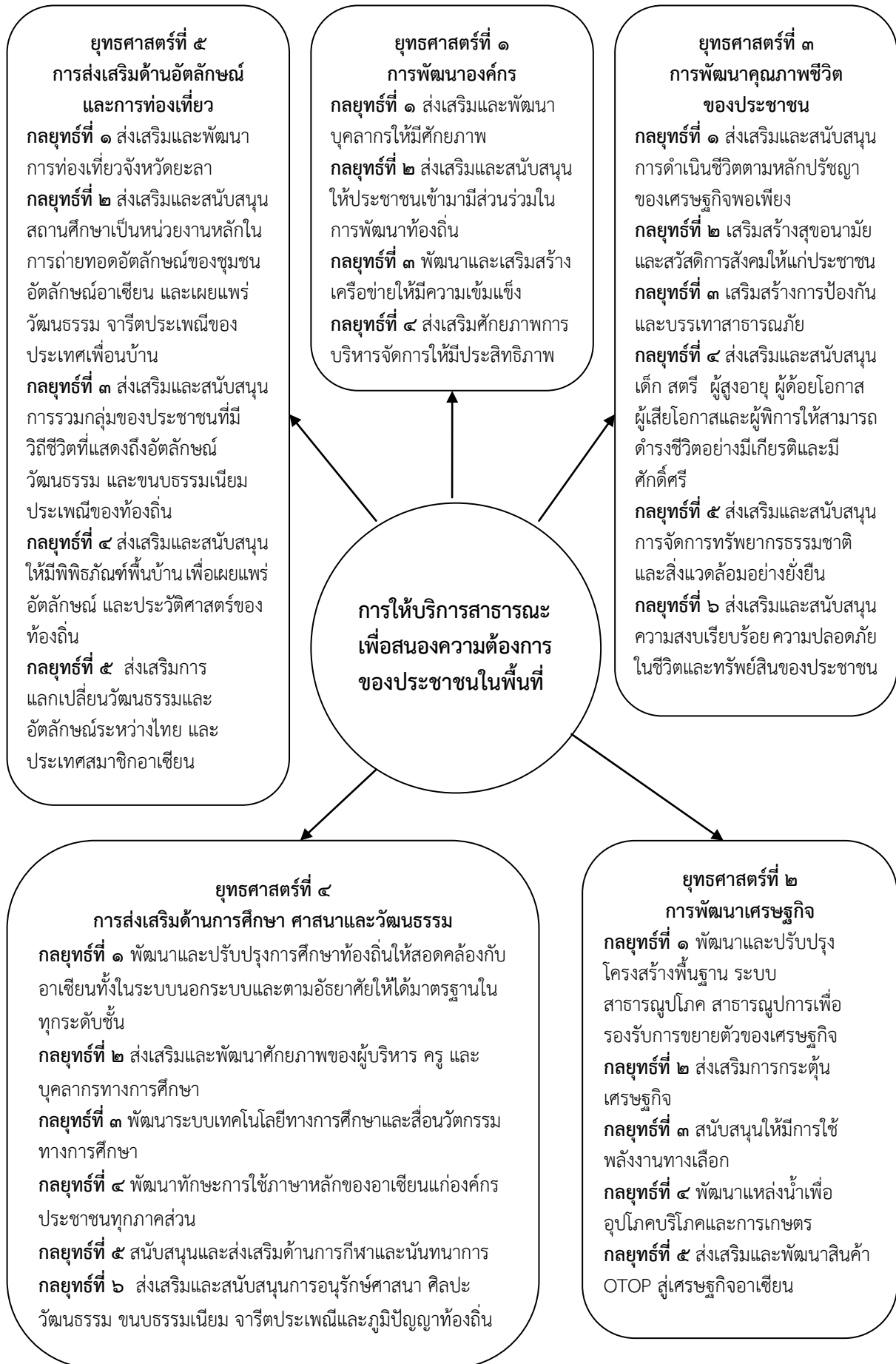
๑. ส่งเสริมและพัฒนาการท่องเที่ยวจังหวัดยะลา
๒. ส่งเสริมและสนับสนุนสถานศึกษาเป็นหน่วยงานหลักในการถ่ายทอดอัตลักษณ์ของชุมชน อัตลักษณ์อาเซียน และเผยแพร่ วัฒนธรรม จารีตประเพณีของประเทศเพื่อนบ้าน
๓. ส่งเสริมและสนับสนุนการรวมกลุ่มของประชาชนที่มีวิถีชีวิตที่แสดงถึงอัตลักษณ์ วัฒนธรรม และขนบธรรมเนียม ประเพณีของท้องถิ่น
๔. ส่งเสริมและสนับสนุนให้มีผลิตภัณฑ์พื้นบ้าน การเผยแพร่อัตลักษณ์ และประวัติศาสตร์ของท้องถิ่น
๕. ส่งเสริมการแลกเปลี่ยนวัฒนธรรมและอัตลักษณ์ระหว่างไทย และประเทศสมาชิกอาเซียน

ความเชื่อมโยง

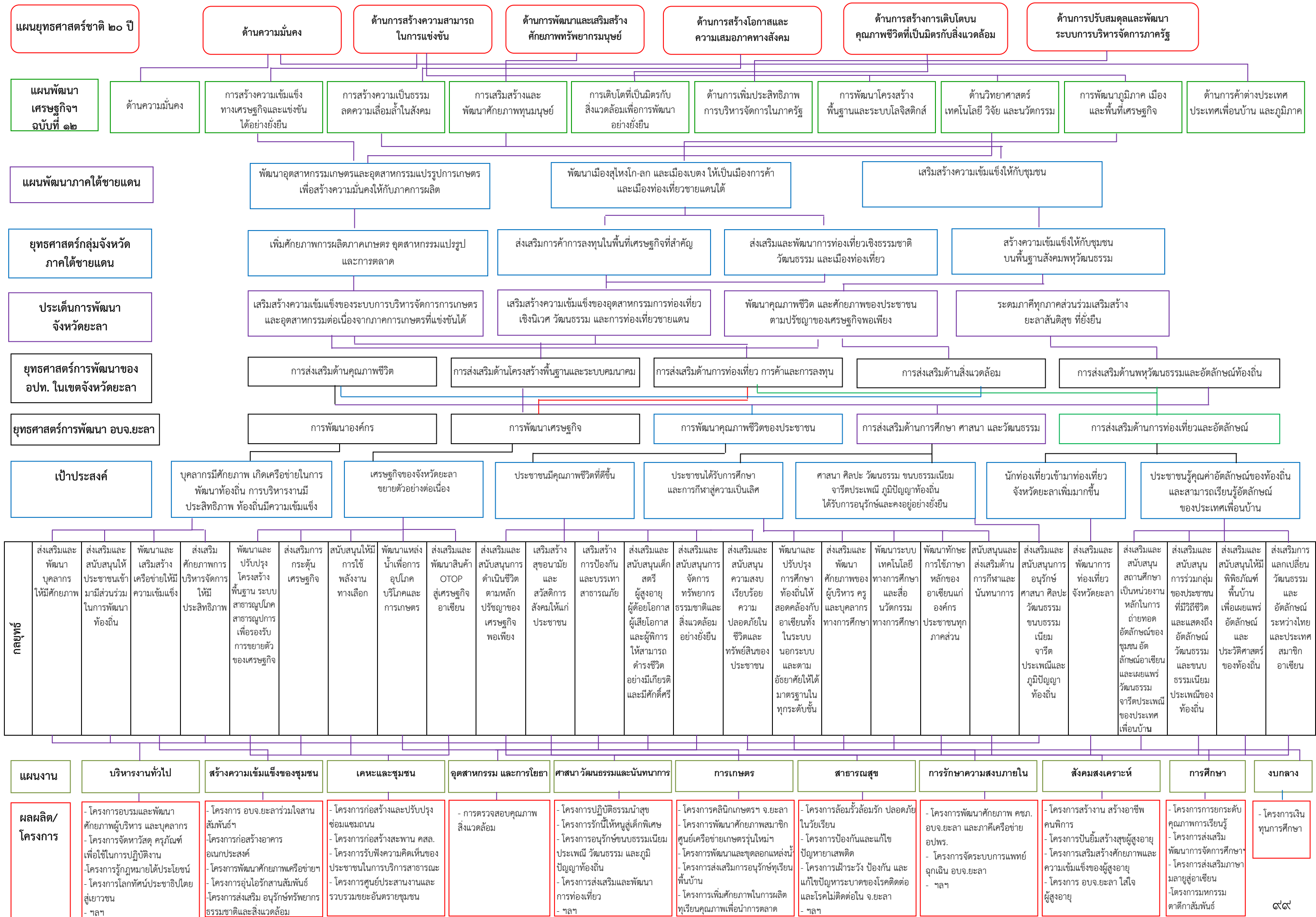
ยุทธศาสตร์จังหวัด : ยุทธศาสตร์ที่ ๒ ส่งเสริมและพัฒนาการท่องเที่ยวเชิงธรรมชาติและวัฒนธรรมและท่องเที่ยวชายแดน



๒.๗ จุดยืนทางยุทธศาสตร์ (Positioning) ขององค์การบริหารส่วนจังหวัดยะลา



๓.๓ ความเชื่อมโยงของยุทธศาสตร์ในภาพรวม





๓. การวิเคราะห์เพื่อพัฒนาท้องถิ่น

๓.๑ การวิเคราะห์กรอบการจัดทำยุทธศาสตร์ขององค์การบริหารส่วนจังหวัดยะลา

ผลการวิเคราะห์ศักยภาพเพื่อประเมินสถานภาพการพัฒนาขององค์การบริหารส่วนจังหวัดยะลา โดยใช้เทคนิค SWOT Analysis/Demand (Demand Analysis) / Global Demand และ Trend

๑. จุดแข็ง (Strength)

- ๑.๑ มีพื้นที่เกษตรกรรมที่อุดมสมบูรณ์
- ๑.๒ มีสถาบันทางการศึกษาทุกระดับ มีความหลากหลาย เอื้อกับวิถีชีวิต อัตลักษณ์ และความ ต้องการของท้องถิ่น มีการบูรณาการการศึกษาระหว่างหน่วยงานทางการศึกษาในจังหวัด และทุกภาคส่วน มีส่วนร่วมในการจัดการศึกษาอย่างต่อเนื่อง และมีสถาบันการศึกษาที่เป็น ศูนย์ภาษามลายูภาษาอังกฤษ ภาษาจีน และภาษาอาหรับ
- ๑.๓ เป็นจังหวัดที่มีผังเมืองสวยงามมีความสะอาดคนอายุยืนและมีอำเภอดิดายแดนประเทศเพื่อนบ้าน
- ๑.๔ มีทรัพยากรธรรมชาติที่เป็นแหล่งสวยงามตามธรรมชาติ อาทิ ทะเลสาบ และป่าฮาลา บาลา จุดชมวิวทะเลหมอกอัยเยอร์เวง ซึ่งพร้อมที่จะมีการพัฒนาให้เป็นท่องเที่ยววนิเวศที่สมบูรณ์แบบ
- ๑.๕ มีแหล่งประวัติศาสตร์ของท้องถิ่น และสถานที่ท่องเที่ยวทางประวัติศาสตร์ ศิลปวัฒนธรรม โบราณสถาน โบราณวัตถุ เช่น พระพุทธไสยาสน์ วัดคูหาภิมุข พระมหาธาตุเจดีย์ อุโมงค์ปิยะมิตร
- ๑.๖ มีสถานที่ออกกำลังกายเสริมสุขภาพที่ดีและทั่วถึง
- ๑.๗ จังหวัดยะลา มีโรงงานผลิตกระแสไฟฟ้า ซึ่งอยู่ในอุตสาหกรรมทั่วไป ประกอบการผลิตส่ง หรือจำหน่ายไฟฟ้า รวมจำนวน ๔ โรงงาน ซึ่งแบ่งออกเป็น โรงงานผลิตกระแสไฟฟ้าจาก พลังงานน้ำ จำนวน ๒ โรงงาน และผลิตกระแสไฟฟ้าจากเชื้อเพลิงชีวมวล จำนวน ๒ โรงงาน สามารถผลิตกระแสไฟฟ้าได้ ๑๐๖.๑๗ เมกะวัตต์ เพียงพอต่อการใช้งานในจังหวัดยะลา
- ๑.๘ มีต้นน้ำและทรัพยากรธรรมชาติที่สมบูรณ์
- ๑.๙ มีแหล่งแปรรูปสินค้าด้านการเกษตรและการประมงน้ำจืดที่มีคุณภาพ
- ๑.๑๐ เป็นแหล่งผลิตสินค้า OTOP ที่หลากหลาย และมีผลผลิตทางการเกษตรที่ขึ้นชื่อ
- ๑.๑๑ องค์กรปกครองส่วนท้องถิ่นมีอิสระในการกำหนดนโยบาย การบริหาร การจัดการบริการสาธารณะ การบริหารงานบุคคล การเงิน การคลังและมีความใกล้ชิด และเข้าใจบริบทของท้องถิ่น

๒. จุดอ่อน (Weaknesses)

- ๒.๑ เกษตรกรขาดความรู้ความสามารถในการเพาะปลูกให้ได้ผลผลิตที่มีคุณภาพและตรงตาม ความต้องการของตลาดการใช้พื้นที่และการบริหารจัดการทางการเกษตรยังไม่เหมาะสม
- ๒.๒ ศักยภาพของเกษตรกรด้านเทคโนโลยีด้านการผลิตและการแปรรูปมีน้อย
- ๒.๓ การรวมกลุ่มทางเศรษฐกิจการเกษตรไม่เข้มแข็ง
- ๒.๔ ขาดการพัฒนาด้านการตลาดแหล่งกระจายสินค้าการเกษตรและขาดความรู้ในการบริหารจัดการสินค้า
- ๒.๕ จังหวัดยะลา ขาดความมั่นคงด้านอาหาร เนื่องจากจะต้องนำสินค้าด้านอาหารที่จำเป็น ในการดำรงชีพจากต่างจังหวัด เช่น ข้าวสาร ผัก
- ๒.๖ สถานที่ท่องเที่ยวทั้งในด้านเชิงนิเวศ และเชิงวัฒนธรรม ขาดการดูแล ขำรุด แหล่งท่องเที่ยว ไม่ได้รับการประชาสัมพันธ์เท่าที่ควร โครงสร้างพื้นฐาน และสิ่งอำนวยความสะดวก ทางการท่องเที่ยวไม่ได้มาตรฐานการท่องเที่ยว
- ๒.๗ ขาดการบริหารจัดการด้านการท่องเที่ยวที่มีประสิทธิภาพ

- ๒.๘ การคมนาคมขนส่งและโครงสร้างพื้นฐานของจังหวัดยะลา ยังขาดความพร้อมในการรองรับ การท่องเที่ยวและการขนส่งผลผลิตทางเกษตร เช่น การเดินทางสู่ชายแดนผ่านอำเภอเบตง มีข้อจำกัดของสภาพภูมิประเทศที่เป็นภูเขาสลับซับซ้อน ใช้เวลาในการเดินทางมาก ไม่สะดวก
- ๒.๙ นักเรียนในระดับประถมศึกษาบางส่วนอ่านไม่ออก เขียนไม่ได้ ส่งผลให้ผลสัมฤทธิ์ทางการศึกษาดำ
- ๒.๑๐ ประชาชนวัยแรงงานว่างงานเพราะเล็งงาน และขาดแหล่งประกอบการด้านอุตสาหกรรม โรงงานรองรับแรงงาน และขาดแรงงานที่มีทักษะ
- ๒.๑๑ ประชาชน มีปัญหาสุขภาพที่สำคัญ คือ มีอัตราการป่วยด้วยโรคความดันโลหิตสูง และโรคเบาหวานที่มีแนวโน้มที่สูงขึ้น
- ๒.๑๒ ประชาชนขาดจิตสำนึกในการอนุรักษ์ทรัพยากรธรรมชาติและสิ่งแวดล้อม มีการใช้ ประโยชน์จากทรัพยากรธรรมชาติและสิ่งแวดล้อมทางตรงอย่างขาดความรู้ ความเข้าใจ จนทรัพยากรธรรมชาติเกิดความเสื่อมโทรม และมีการบุกรุกพื้นที่ป่า และที่สาธารณะ เพื่อทำการเกษตร ซึ่งปัจจุบันมีราคาแพงขึ้น
- ๒.๑๓ ขาดการใช้ประโยชน์จากพื้นที่นาร้างซึ่งมีจำนวนเพิ่มมากขึ้น

๓. โอกาส (Opportunity)

- ๓.๑ รัฐบาลมีนโยบายและจัดสรรงบประมาณในการช่วยเหลือพื้นที่เป็นจำนวนมาก
- ๓.๒ กระแสนิยมการท่องเที่ยวเชิงนิเวศเป็นโอกาสในการพัฒนาแหล่งท่องเที่ยวและรูปแบบ การท่องเที่ยวใหม่ ๆ รวมทั้ง การพัฒนาสินค้าและบริการของชุมชน โดยเฉพาะการผลิต สินค้าที่ใช้ภูมิปัญญาท้องถิ่น
- ๓.๓ ปริมาณความต้องการอาหารของประชากรโลกเพิ่มขึ้น และนโยบายเรื่องความมั่นคง ด้านอาหารของกลุ่มประเทศตะวันออกกลาง (อาหารฮาลาล)
- ๓.๔ รัฐบาลมีนโยบายที่เอื้ออำนวยต่อการพัฒนาเศรษฐกิจสังคม และการแก้ไขปัญหาความ ไม่สงบในพื้นที่ ๓ จังหวัดชายแดนภาคใต้ คือ นโยบายการพัฒนาเมืองต้นแบบในพื้นที่ ชายแดนใต้ อำเภอเบตง หนองจิก และสุไหงโกลก
- ๓.๕ ความทันสมัยของระบบเทคโนโลยีสารสนเทศทำให้การเข้าถึงการเรียนรู้ทำได้ง่ายขึ้น
- ๓.๖ กระแสการอนุรักษ์ทรัพยากรธรรมชาติและสิ่งแวดล้อมเพื่อลดความเปลี่ยนแปลงสถานะของโลก
- ๓.๗ มีศูนย์อำนวยการบริหารจังหวัดชายแดนภาคใต้ เป็นหน่วยงานสนับสนุนในการพัฒนาท้องถิ่น

๔. อุปสรรค (Threat)

- ๔.๑ เหตุการณ์ความไม่สงบในพื้นที่ที่มีความถี่ในการเกิดขึ้น และการเกิดเหตุแต่ละครั้งความรุนแรง เพิ่มขึ้น ทำให้เป็นอุปสรรคต่อการลงทุนของนักลงทุน นักท่องเที่ยวขาดความเชื่อมั่นต่อ ความปลอดภัยในชีวิตและทรัพย์สิน
- ๔.๒ ความไม่ต่อเนื่องของรัฐบาล ทำให้นโยบายด้านการพัฒนาในจังหวัดชายแดนภาคใต้ ปรับเปลี่ยนไป ส่งผลกระทบในด้านความเชื่อมั่นและการกำหนดทิศทางของการลงทุน
- ๔.๓ การแพร่ระบาดของยาเสพติดและปัญหาอาชญากรรมจากพื้นที่ใกล้เคียง ชายแดนและพื้นที่อื่นๆ
- ๔.๔ ปัญหาภัยธรรมชาติ ที่เกิดจากการเปลี่ยนแปลงของโลก
- ๔.๕ ระเบียบกฎหมายที่เป็นข้อกีดกันทางการค้าระหว่างประเทศ
- ๔.๖ การบังคับใช้กฎหมายบางฉบับไม่เอื้ออำนวยต่อการให้บริการประชาชนอย่างเป็นธรรม
- ๔.๗ กฎหมายที่บังคับใช้กับท้องถิ่นบางฉบับไม่เอื้อต่อการให้บริการประชาชนอย่างเป็นธรรมและทั่วถึง



๓.๒ การประเมินสถานการณ์สภาพแวดล้อมภายนอกที่เกี่ยวข้อง

๑) การเปลี่ยนแปลงทางเศรษฐกิจ

สถานการณ์เศรษฐกิจโลกในปัจจุบันเกิดภาวะเศรษฐกิจโลกที่ถดถอย ส่งผลให้ราคาสินค้า การเกษตร ซึ่งเป็นพืชเศรษฐกิจหลักของประเทศไทยปรับตัวลดลงอย่างมาก ไม่ว่าจะเป็นข้าว ยางพารา มันสำปะหลัง ทำให้เกษตรกรขาดรายได้ กำลังซื้อไม่มี ทำให้เม็ดเงินเข้าสู่ระบบเศรษฐกิจมีไม่มากพอ เป็นปัจจัยที่ทำให้เศรษฐกิจของไทยชะลอตัวตามไปด้วย ยางพาราซึ่งเป็นพืชเศรษฐกิจที่สำคัญของจังหวัดชายแดนภาคใต้ มีราคาตกต่ำมาโดยตลอด ซึ่งแน่นอนว่าผลพวงจากปัญหาดังกล่าว ย่อมส่งผลกระทบต่อภาวะเศรษฐกิจของภูมิภาค และท้องถิ่นโดยรวมอย่างแน่นอน เพราะเมื่อราคายางตกต่ำ เกษตรกรผลิตยางออกจำหน่ายได้ราคาต่ำกว่าต้นทุน การผลิต ย่อมสร้างความเดือดร้อนให้กับเกษตรกรเป็นอย่างมาก เพราะเกษตรกรส่วนใหญ่มีฐานะยากจน มีรายได้ ไม่เพียงพอกับรายจ่าย ทำให้ครอบครัวมีฐานะยากจนลง ความเป็นอยู่ลำบากยิ่งขึ้น ไม่มีเงินเพียงพอที่จะมาใช้จ่าย การทำธุรกรรมต่าง ๆ ในระบบเศรษฐกิจจะน้อยลง ปริมาณเงินหมุนเวียนในระบบเศรษฐกิจจะลดลง ส่งผลให้ ภาวะเศรษฐกิจซบเซาลงด้วย

๒) การเปลี่ยนแปลงทางสังคม

สถานการณ์ความไม่สงบในสามจังหวัดชายแดนภาคใต้ ยะลา นราธิวาส และปัตตานี ตลอดช่วง ระยะเวลาที่ผ่านมาส่งผลกระทบต่อทั้งทางด้านสังคม เศรษฐกิจ และวัฒนธรรมในพื้นที่ ประเด็นปัญหาทางสังคม จะเห็นได้ชัดจากภาพการสูญเสียชีวิตและทรัพย์สิน ความไม่มั่นคงในการประกอบอาชีพ รวมทั้ง ด้านความปลอดภัย สิ่งเหล่านี้เป็นผลกระทบโดยตรงต่อวิถีชีวิตความเป็นอยู่ภายในชุมชน ส่งผลกระทบต่อวิถีชีวิตความเป็นอยู่ ด้านต่าง ๆ เช่น ด้านชีวิต ด้านอาชีพ ด้านทรัพย์สิน ด้านจิตใจ ทั้งนี้ ความสัมพันธ์ระหว่างเพื่อนร่วมชุมชนต่างศาสนา วัฒนธรรม ที่อยู่ร่วมกันมีความหวาดระแวง ไม่ไว้วางใจในภาครัฐ นำไปสู่ฐานของความคิดที่ขัดแย้งกัน รัฐบาลต้อง ปรับรูปแบบการปกครองในพื้นที่ที่มีวัฒนธรรมพิเศษให้เหมาะสมกับยุคสมัยและสถานการณ์ที่ควรจะเป็น ชุมชน ทุกชุมชนมีส่วนต่อการปกป้องวิถีวัฒนธรรมท้องถิ่น มีส่วนร่วมทางการเมือง เพื่อกำหนดทิศทางของสังคมอย่าง มีประสิทธิภาพ

๓) การเปลี่ยนแปลงทางการเมือง

การเมืองไทยในปัจจุบัน อยู่ในระบอบราชาธิปไตยภายใต้รัฐธรรมนูญ และประชาธิปไตยระบบ รัฐสภา ซึ่งมีนายกรัฐมนตรีเป็นประมุขของรัฐบาล และพระมหากษัตริย์ซึ่งทรงอยู่ภายใต้รัฐธรรมนูญเป็นประมุขแห่งรัฐ ฝ่ายนิติบัญญัติและฝ่ายบริหารถ่วงดุลอำนาจซึ่งกันและกัน ส่วนฝ่ายตุลาการเป็นอิสระจากอีกสองฝ่าย การบริหาร ประเทศเพื่อให้บรรลุเป้าหมายประโยชน์สูงสุดต่อประเทศและประชาชน จำเป็นต้องมีนโยบายสาธารณะที่ดี และ กระบวนการจัดการนโยบายต้องมีประสิทธิภาพ เพื่อให้เกิดผลในทางปฏิบัติ นโยบายของรัฐบาลในยุคปัจจุบัน โดยการนำของ พล.อ.ประยุทธ์ จันทร์โอชา นายกรัฐมนตรี ได้กำหนดนโยบาย ๑๑ ด้าน บนพื้นฐาน ๔ เรื่อง ยึดแนว พระราชดำริ เข้าใจ เข้าถึง พัฒนา ยึดปรัชญาเศรษฐกิจพอเพียง ยึดแผนพัฒนาเศรษฐกิจและสังคมแห่งชาติ และ ยึดความต้องการของประชาชน ซึ่งผลกระทบจากการกำหนดนโยบายและการบริหารงานของรัฐบาล ย่อมจะตกแก่ ประชาชนทั่วไป คือ ประชาชนทุกคนต่างต้องการสิ่งจำเป็นพื้นฐาน คือ ความปลอดภัยในชีวิตและทรัพย์สิน การกินดีอยู่ดี และการมีสิทธิเสรีภาพ ผลความสำเร็จของนโยบายที่กำหนดไว้ จะเกิดขึ้นได้ต้องมาจากการมีส่วนร่วม ของทุกภาคส่วน มากที่สุด การจัดสรรแบ่งปันทรัพยากรที่มีอยู่ในสังคมระหว่างกลุ่มผลประโยชน์และประชาชน อย่างเป็นธรรม มีประสิทธิภาพ และยึดถือคุณธรรมในการดำเนินการ

ความเชื่อมโยงและการวิเคราะห์เพื่อการพัฒนาท้องถิ่น

จังหวัดยะลาอยู่ในกลุ่มจังหวัดภาคใต้ชายแดน ซึ่งประกอบด้วย จังหวัดยะลา ปัตตานี และนราธิวาส การรวมกลุ่มจังหวัดจะช่วยให้การวางกรอบทิศทางการพัฒนาและการใช้ประโยชน์ทรัพยากรเป็นไปได้อย่างมีระบบ และร่วมกันแก้ไขปัญหาระหว่างจังหวัดได้อย่างมีประสิทธิภาพ สำหรับจังหวัดยะลาจากการวิเคราะห์เพื่อการพัฒนาท้องถิ่น จะเห็นได้ว่า จังหวัดยะลามีศักยภาพเพียงพอที่จะสามารถพัฒนาเศรษฐกิจ โดยมีจุดแข็งที่น่าสนใจคือ เป็นจังหวัดที่ผังเมืองมีความสวยงามและเป็นระเบียบ มีความสะอาดที่สุดเมืองหนึ่งของประเทศไทย มีสถานที่ท่องเที่ยวเชิงประวัติศาสตร์และเชิงธรรมชาติ มีพื้นที่เกษตรกรรมที่อุดมสมบูรณ์ มีความหลากหลายทางวัฒนธรรม มีสถาบันการศึกษาทุกระดับ อีกทั้งรัฐบาลมีนโยบายที่เอื้ออำนวยต่อการพัฒนาเศรษฐกิจ สังคม และการแก้ไขปัญหาความไม่สงบในพื้นที่ ๓ จังหวัดชายแดนภาคใต้ คือ นโยบายการพัฒนาเมืองต้นแบบในพื้นที่ชายแดนใต้ อำเภอเบตง หนองจิก และสุโงโก-ลก นโยบายการขับเคลื่อนการบริหารราชการ พื้นที่เกษตรกรรม กระแสการอนุรักษ์ ทรัพยากรธรรมชาติและสิ่งแวดล้อม เพื่อลดความเปลี่ยนแปลงสถานะของโลก การดูแลสุขภาพ การป้องกันและปราบปรามยาเสพติด การลดอุบัติเหตุ ความปลอดภัยในชีวิตและทรัพย์สินให้เป็นวาระแห่งชาติ โดยในห้วงระยะเวลา ๕ ปี จังหวัดยะลาได้กำหนดประเด็นการพัฒนาในด้านการเสริมสร้างความเข้มแข็งของระบบการบริหารจัดการการเกษตรและอุตสาหกรรมต่อเนื่องจากภาคการเกษตรที่แข่งขันได้ การเสริมสร้างความเข้มแข็งของอุตสาหกรรมการท่องเที่ยวเชิงนิเวศ วัฒนธรรม และการท่องเที่ยวชายแดน การพัฒนาคุณภาพชีวิต และศักยภาพของประชาชนตามปรัชญาของเศรษฐกิจพอเพียงและการระดมภาคีทุกภาคส่วนร่วมเสริมสร้างยะลาสันติสุข ที่ยั่งยืน

องค์การบริหารส่วนจังหวัดยะลาเป็นองค์กรปกครองส่วนท้องถิ่นที่มีขนาดใหญ่ มีอำนาจหน้าที่ครอบคลุมทั้งจังหวัด เป็นหน่วยงานที่ใกล้ชิดกับประชาชน สามารถรับรู้ปัญหาความต้องการของประชาชนในพื้นที่ และแก้ไขปัญหาได้อย่างตรงจุด มีอิสระในการปกครองตนเองตามเจตนารมณ์ของประชาชนและความเป็นอิสระในการกำหนดนโยบายการปกครอง การบริหาร การบริหารงานบุคคล การเงินและการคลัง และมีอำนาจหน้าที่ โดยเฉพาะในการจัดทำบริการสาธารณะต่างๆ ตามที่ได้รับมอบหมาย โดยในการจัดทำบริการสาธารณะจำเป็นจะต้องมีการกำหนดกรอบแนวทาง เพื่อใช้เป็นทิศทางในการดำเนินงาน และต้องคำนึงถึงความสอดคล้องและเชื่อมโยงกับกรอบทิศทางการพัฒนาที่เกี่ยวข้อง เช่น ยุทธศาสตร์ชาติ แผนพัฒนาเศรษฐกิจและสังคมแห่งชาติ แผนพัฒนาภาค แผนพัฒนากลุ่มจังหวัด ยุทธศาสตร์พัฒนาจังหวัด และยุทธศาสตร์การพัฒนาขององค์กรปกครองส่วนท้องถิ่นในเขตจังหวัด โดยในการกำหนดทิศทาง/ประเด็นการพัฒนา องค์การบริหารส่วนจังหวัดยะลา ได้เปิดโอกาสให้ทุกภาคส่วนกำหนดภายใต้การวิเคราะห์ศักยภาพเพื่อการพัฒนาท้องถิ่น ด้านปัจจัยภายใน เช่น ศักยภาพด้านเศรษฐกิจ ด้านสังคม ด้านการศึกษา ด้านผังเมือง ด้านเทคโนโลยี ด้านทรัพยากรธรรมชาติและสิ่งแวดล้อม ประเด็นสถานการณ์ภายนอกที่เกี่ยวข้อง รวมทั้งแนวทาง/กรอบทิศทางของแผนระดับ ตลอดจนได้ทำการวิเคราะห์ความพร้อมและศักยภาพของบุคลากร/ประชาชน องค์กรเครือข่ายต่างๆ งบประมาณ เครื่องมือ เครื่องใช้ ระบบการบริหารจัดการ ระเบียบกฎหมายที่เอื้อต่อการดำเนินการจัดระบบบริการสาธารณะ ประกอบการจัดทำยุทธศาสตร์การพัฒนาท้องถิ่น ซึ่งองค์การบริหารส่วนจังหวัดยะลา จำเป็นต้องดำเนินการพัฒนาบุคลากรของ องค์การบริหารส่วนจังหวัดยะลา ให้มีทักษะความรู้ ความสามารถ มีการเสริมสร้างเครือข่ายเพื่อช่วยเหลือการปฏิบัติงานและเปิดโอกาสให้ประชาชนเข้ามามีส่วนร่วมให้มากที่สุด ตลอดจนการพัฒนารายได้ ให้มีรายได้เพิ่มขึ้น เพื่อเสริมสร้างองค์กรให้มีความเข้มแข็ง เมื่อองค์กรเข้มแข็งก็สามารถดำเนินการจัดระบบบริการสาธารณะได้ตามความเหมาะสม ในด้านต่างๆ ได้แก่ ด้านการพัฒนาเศรษฐกิจ พัฒนาคุณภาพชีวิตของประชาชน การส่งเสริมด้านการศึกษา ศาสนาและวัฒนธรรม การส่งเสริมด้านการท่องเที่ยวและอัตลักษณ์ เป็นต้น เพื่อให้การจัดบริการสาธารณะขององค์การบริหารส่วนจังหวัดยะลา มีประสิทธิภาพ ประชาชนมีคุณภาพชีวิตที่มั่นคง



ส่วนที่ ๓

การนำแผนพัฒนาท้องถิ่นไปสู่การปฏิบัติ

๑. ยุทธศาสตร์การพัฒนาและแผนงาน

ที่	ยุทธศาสตร์	ด้าน	แผนงาน	หน่วยงาน ที่รับผิดชอบ	หน่วยงาน สนับสนุน
๑.	การพัฒนา องค์กร	- บริหารทั่วไป - บริการชุมชน และสังคม - การเศรษฐกิจ	- บริหารงานทั่วไป - สร้างความเข้มแข็ง ของชุมชน - อุตสาหกรรมและ การโยธา	สำนักปลัดฯ, กองกิจการสภาฯ, กองการศึกษาฯ	กองแผนฯ, กองคลัง, กองช่าง
๒.	การพัฒนา เศรษฐกิจ	- บริการชุมชน และสังคม - การเศรษฐกิจ	- เคหะและชุมชน - สร้างความเข้มแข็ง ของชุมชน - การเกษตร	กองแผนฯ, กองช่าง	สำนักปลัดฯ, กองกิจการสภาฯ, กองคลัง, กองการศึกษาฯ
๓.	การพัฒนา คุณภาพชีวิต ของประชาชน	- บริหารทั่วไป - บริการชุมชน และสังคม - การเศรษฐกิจ	- การรักษาความสงบ ภายใน - สาธารณสุข - สังคมสงเคราะห์ - สร้างความเข้มแข็ง ของชุมชน - การเกษตร	สำนักปลัดฯ, กองแผนฯ, กองช่าง, กองการศึกษาฯ	กองกิจการสภาฯ, กองคลัง
๔.	การส่งเสริม ด้านการศึกษา ศาสนา และวัฒนธรรม	- บริหารทั่วไป - บริการชุมชน และสังคม - งบกลาง	- บริหารงานทั่วไป - การศึกษา - ศาสนา วัฒนธรรม และนันทนาการ - งบกลาง	กองการศึกษาฯ	สำนักปลัดฯ, กองกิจการสภาฯ, กองแผนฯ, กองคลัง, กองช่าง
๕.	การส่งเสริม ด้านการท่องเที่ยว และอัตลักษณ์	- บริหารทั่วไป - บริการชุมชน และสังคม	- บริหารงานทั่วไป - การศึกษา - ศาสนา วัฒนธรรม และนันทนาการ	กองการศึกษาฯ, สำนักปลัดฯ	กองกิจการสภาฯ, กองแผนฯ, กองช่าง, กองคลัง
รวม	๕ ยุทธศาสตร์	๔ ด้าน	๑๑ แผนงาน	๕ หน่วยงาน	๖ หน่วยงาน



บัญชีสรุปโครงการพัฒนา
แผนพัฒนาท้องถิ่น (พ.ศ. ๒๕๖๑ - ๒๕๖๕)
ขององค์การบริหารส่วนจังหวัดยะลา

ยุทธศาสตร์	ปี ๒๕๖๑		ปี ๒๕๖๒		ปี ๒๕๖๓		ปี ๒๕๖๔		ปี ๒๕๖๕		รวม ๕ ปี	
	จำนวนโครงการ	งบประมาณ (บาท)	จำนวนโครงการ	งบประมาณ (บาท)	จำนวนโครงการ	งบประมาณ (บาท)	จำนวนโครงการ	งบประมาณ (บาท)	จำนวนโครงการ	งบประมาณ (บาท)	จำนวนโครงการ	งบประมาณ (บาท)
๑) ยุทธศาสตร์การพัฒนากองกร												
- แผนงานบริหารงานทั่วไป	๑๐	๗๖,๔๕๐,๐๐๐	๑๑	๘๑,๔๕๐,๐๐๐	๑๒	๕๗,๘๗๔,๐๐๐	๑๑	๑๖,๙๗๔,๐๐๐	๑๑	๑๖,๙๗๔,๐๐๐	๕๕	๒๔๙,๗๒๒,๐๐๐
- แผนงานเคหะและชุมชน	๑	๑๕๐,๐๐๐	๑	๑๕๐,๐๐๐	๑	๑๕๐,๐๐๐	๑	๑๕๐,๐๐๐	๑	๑๕๐,๐๐๐	๕	๗๕๐,๐๐๐
- แผนงานอุตสาหกรรมและการโยธา	-	-	-	-	๑	๔,๐๐๐,๐๐๐	-	-	-	-	๑	๔,๐๐๐,๐๐๐
- แผนงานสร้างความเข้มแข็งของชุมชน	๑๕	๓๐,๔๕๐,๐๐๐	๒๓	๔๙,๑๙๔,๐๐๐	๒๓	๕๑,๒๓๐,๐๐๐	๗	๑๐,๕๐๐,๐๐๐	๑๔	๒๔,๓๘๕,๖๕๗	๘๒	๑๖๕,๗๕๙,๖๕๗
- แผนงานการพาณิชย์	๑	๓,๐๐๐,๐๐๐	๑	๓,๐๐๐,๐๐๐	๑	๓,๐๐๐,๐๐๐	๑	๓,๐๐๐,๐๐๐	๑	๓,๐๐๐,๐๐๐	๕	๑๕,๐๐๐,๐๐๐
รวม	๒๗	๑๑๐,๐๕๐,๐๐๐	๓๖	๑๓๓,๗๙๔,๐๐๐	๓๘	๑๑๖,๒๕๔,๐๐๐	๒๐	๓๐,๖๒๔,๐๐๐	๒๗	๔๔,๕๐๙,๖๕๗	๑๔๘	๔๓๕,๒๓๑,๖๕๗
๒) ยุทธศาสตร์การพัฒนาเศรษฐกิจ												
- แผนงานเคหะและชุมชน	๔๓	๒๐๒,๑๖๗,๔๐๐	๙๙	๔๒๑,๕๘๙,๔๐๐	๗๕	๓๘๖,๐๕๔,๒๐๐	๕๐	๑๙๙,๒๘๙,๐๐๐	๔๒	๓๔๒,๔๖๕,๕๐๐	๓๐๙	๑,๕๕๑,๕๖๕,๕๐๐
- แผนงานสร้างความเข้มแข็งของชุมชน	๒	๓๔๐,๐๐๐	๑	๓๐๐,๐๐๐	๒	๔๗๐,๐๐๐	๒	๔๗๐,๐๐๐	๒	๔๗๐,๐๐๐	๙	๒,๐๕๐,๐๐๐
- แผนงานการศาสนา วัฒนธรรมและนันทนาการ	๑	๘๐๐,๐๐๐	๑	๘๐๐,๐๐๐	๑	๘๐๐,๐๐๐	๑	๘๐๐,๐๐๐	๑	๘๐๐,๐๐๐	๕	๔,๐๐๐,๐๐๐
- แผนงานการเกษตร	๙	๓๑,๗๘๐,๐๐๐	๑๕	๕๒,๕๔๕,๐๐๐	๗	๒๖,๑๐๐,๐๐๐	๖	๒๕,๒๐๐,๐๐๐	๓	๑๑,๗๐๐,๐๐๐	๔๐	๑๔๗,๓๒๕,๐๐๐
รวม	๕๕	๒๓๕,๐๘๗,๔๐๐	๑๑๖	๔๗๕,๒๓๔,๔๐๐	๘๕	๔๑๓,๔๒๔,๒๐๐	๕๙	๒๒๕,๗๕๙,๐๐๐	๔๘	๓๕๕,๔๓๕,๕๐๐	๓๖๓	๑,๗๐๔,๙๔๐,๕๐๐
๓) ยุทธศาสตร์การพัฒนาคุณภาพชีวิตของประชาชน												
- แผนงานการรักษาความสงบภายใน	๔	๒,๙๐๐,๐๐๐	๔	๒,๙๐๐,๐๐๐	๔	๒,๙๐๐,๐๐๐	๔	๒,๙๐๐,๐๐๐	๔	๒,๙๐๐,๐๐๐	๒๐	๑๔,๕๐๐,๐๐๐
- แผนงานสาธารณสุข	๖	๘,๘๒๐,๐๐๐	๗	๙,๘๒๐,๐๐๐	๗	๙,๘๒๐,๐๐๐	๖	๘,๘๒๐,๐๐๐	๖	๘,๘๒๐,๐๐๐	๓๒	๔๖,๑๐๐,๐๐๐
- แผนงานสังคมสงเคราะห์	๕	๕,๗๖๘,๐๐๐	๕	๓,๗๐๐,๐๐๐	๖	๔,๕๐๐,๐๐๐	๖	๔,๕๐๐,๐๐๐	๖	๔,๕๐๐,๐๐๐	๒๘	๒๒,๙๖๘,๐๐๐
- แผนงานสร้างความเข้มแข็งของชุมชน	๖	๔,๕๐๐,๐๐๐	๘	๕,๒๑๐,๐๐๐	๗	๔,๖๕๐,๐๐๐	๗	๔,๖๕๐,๐๐๐	๗	๔,๖๕๐,๐๐๐	๓๕	๒๓,๖๖๐,๐๐๐
- แผนงานการเกษตร	๔	๓,๑๐๐,๐๐๐	๔	๑๑,๒๐๐,๐๐๐	๓	๒,๒๐๐,๐๐๐	๓	๒,๒๐๐,๐๐๐	๓	๒,๒๐๐,๐๐๐	๑๗	๒๐,๙๐๐,๐๐๐
รวม	๒๕	๒๕,๐๘๘,๐๐๐	๒๘	๓๒,๘๓๐,๐๐๐	๒๗	๒๔,๐๗๐,๐๐๐	๒๖	๒๓,๐๗๐,๐๐๐	๒๖	๒๓,๐๗๐,๐๐๐	๑๓๒	๑๒๘,๑๒๘,๐๐๐

ยุทธศาสตร์	ปี ๒๕๖๑		ปี ๒๕๖๒		ปี ๒๕๖๓		ปี ๒๕๖๔		ปี ๒๕๖๕		รวม ๕ ปี	
	จำนวนโครงการ	งบประมาณ (บาท)	จำนวนโครงการ	งบประมาณ (บาท)	จำนวนโครงการ	งบประมาณ (บาท)	จำนวนโครงการ	งบประมาณ (บาท)	จำนวนโครงการ	งบประมาณ (บาท)	จำนวนโครงการ	งบประมาณ (บาท)
๔) ยุทธศาสตร์การส่งเสริมด้านการศึกษา ศาสนา วัฒนธรรม และนันทนาการ												
- แผนงานการศึกษา	๒๒	๑๐,๖๓๐,๐๐๐	๒๒	๗,๔๓๐,๐๐๐	๓๒	๑๘,๑๔๕,๕๗๐	๒๕	๗,๙๒๕,๐๐๐	๒๔	๗,๗๒๕,๐๐๐	๑๒๕	๕๑,๘๕๕,๕๗๐
- แผนงานเคหะและชุมชน	๑	๑,๕๐๐,๐๐๐	๑	๑,๒๕๐,๐๐๐	-	-	-	-	-	-	๒	๒,๗๕๐,๐๐๐
- แผนงานการศึกษา ศาสนา วัฒนธรรมและนันทนาการ	๑๖	๑๑,๓๕๐,๐๐๐	๑๖	๑๑,๓๕๐,๐๐๐	๑๖	๑๐,๗๑๐,๐๐๐	๑๖	๑๐,๗๑๐,๐๐๐	๑๖	๑๐,๗๑๐,๐๐๐	๘๐	๕๔,๘๓๐,๐๐๐
- แผนงานงบกลาง	๑	๓๓๐,๐๐๐	๑	๓๓๐,๐๐๐	๑	๓๓๐,๐๐๐	๑	๓๓๐,๐๐๐	๑	๓๓๐,๐๐๐	๕	๑,๖๕๐,๐๐๐
รวม	๔๐	๒๓,๘๑๐,๐๐๐	๔๐	๒๐,๓๖๐,๐๐๐	๔๙	๒๙,๑๘๕,๕๗๐	๔๒	๑๘,๙๖๕,๐๐๐	๔๑	๑๘,๗๖๕,๐๐๐	๒๑๒	๑๑๑,๐๘๕,๕๗๐
๕) ยุทธศาสตร์การส่งเสริมด้านการท่องเที่ยวและอัตลักษณ์												
- แผนงานบริหารงานทั่วไป	๑	๒,๕๐๐,๐๐๐	๑	๒,๕๐๐,๐๐๐	๑	๒,๕๐๐,๐๐๐	๑	๒,๕๐๐,๐๐๐	๑	๒,๕๐๐,๐๐๐	๕	๑๒,๕๐๐,๐๐๐
- แผนงานการศึกษา	๑	๕๐,๐๐๐	๑	๕๐,๐๐๐	๑	๕๐,๐๐๐	๑	๕๐,๐๐๐	๑	๕๐,๐๐๐	๕	๒๕๐,๐๐๐
- แผนงานการศึกษา ศาสนา วัฒนธรรม และนันทนาการ	๓	๓,๒๐๐,๐๐๐	๔	๕,๒๑๔,๐๐๐	๓	๕,๒๐๐,๐๐๐	๓	๕,๒๐๐,๐๐๐	๓	๕,๒๐๐,๐๐๐	๑๖	๒๔,๐๑๔,๐๐๐
รวม	๕	๕,๗๕๐,๐๐๐	๖	๗,๗๖๔,๐๐๐	๕	๗,๗๕๐,๐๐๐	๕	๗,๗๕๐,๐๐๐	๕	๗,๗๕๐,๐๐๐	๒๖	๓๖,๗๖๔,๐๐๐
รวมทั้งสิ้น	๑๕๒	๓๙๙,๗๘๕,๔๐๐	๒๒๖	๖๖๙,๙๘๒,๔๐๐	๒๐๔	๕๙๐,๖๘๓,๗๗๐	๑๕๒	๓๐๖,๑๖๘,๐๐๐	๑๔๗	๔๔๙,๕๓๐,๑๕๗	๘๘๑	๒,๔๑๖,๑๔๙,๗๒๗

รายละเอียดโครงการพัฒนา
แผนพัฒนาท้องถิ่น (พ.ศ. ๒๕๖๑ - ๒๕๖๕)
องค์การบริหารส่วนจังหวัดยะลา

ก. ยุทธศาสตร์จังหวัดที่ ๔ การระดมภาคีทุกภาคส่วนร่วมเสริมสร้างยะลาสันติสุขที่ยั่งยืน

ข. ยุทธศาสตร์การพัฒนาขององค์กรปกครองส่วนท้องถิ่นในเขตจังหวัดยะลา : ส่งเสริมด้านคุณภาพชีวิต

ยุทธศาสตร์ที่ ๑ การพัฒนาองค์กร

แผนงานบริหารงานทั่วไป

ที่	โครงการ	วัตถุประสงค์	เป้าหมาย (ผลผลิตของโครงการ)	งบประมาณและที่ผ่านมา					ตัวชี้วัด (KPI)	ผลลัพธ์ที่คาดว่าจะได้รับ	หน่วยงาน รับผิดชอบหลัก
				๒๕๖๑ (บาท)	๒๕๖๒ (บาท)	๒๕๖๓ (บาท)	๒๕๖๔ (บาท)	๒๕๖๕ (บาท)			
๑.	พัฒนาสมรรถนะและ วิสัยทัศน์ผู้บริหาร บุคลากร สมาชิกสภา อบจ.ยะลา ขององค์การบริหารส่วน จังหวัดยะลา	๑. เพื่อให้ผู้บริหาร ข้าราชการ ลูกจ้าง และพนักงานจ้าง สังกัด อบจ.ยะลา ได้รับการพัฒนาทักษะในการ บริหารงาน ๒. เพื่อให้ผู้บริหาร ข้าราชการ ลูกจ้าง และพนักงานจ้าง สังกัด อบจ.ยะลา ที่ร่วมเดินทางทัศนศึกษาดูงานมีการ สร้างเครือข่ายกับหน่วยงานต่างๆ ๓. เพื่อให้ผู้บริหาร ข้าราชการ ลูกจ้าง สังกัด อบจ.ยะลา สามารถนำแนวคิด นวัตกรรมใหม่ๆ มาประยุกต์ใช้กับ องค์กรให้เกิดประโยชน์สูงสุด ๔. เพื่อให้คณะผู้บริหาร บุคลากร สมาชิก สภา อบจ.ยะลา สามารถนำ ความรู้และประสบการณ์ตรงจากการ ทัศนศึกษาดูงานมาปรับใช้และร่วมกัน พัฒนาองค์กรและท้องถิ่น	คณะผู้บริหาร บุคลากร สมาชิกสภา อบจ.ยะลา	๙,๕๐๐,๐๐๐ (อบจ.ยะลา)	๙,๕๐๐,๐๐๐ (อบจ.ยะลา)	๙,๐๐๐,๐๐๐ (อบจ.ยะลา)	๙,๐๐๐,๐๐๐ (อบจ.ยะลา)	๙,๐๐๐,๐๐๐ (อบจ.ยะลา)	ร้อยละ ๘๐ ของ ผู้เข้าร่วมโครงการ มีความพึงพอใจและมี วิสัยทัศน์และ นำความรู้และ ประสบการณ์มา ปรับใช้ในการ ปฏิบัติงาน	๑. ผู้เข้าร่วมโครงการมีความรู้ ความเข้าใจ สามารถใช้ทักษะ ในการบริหารงานได้ดียิ่งขึ้น ๒. เกิดการสร้างเครือข่ายกับ หน่วยงานต่าง ๆ ๓. ผู้เข้าร่วมโครงการสามารถ นำความรู้และประสบการณ์ มาปรับใช้และนำนวัตกรรม ใหม่ ๆ มาประยุกต์ใช้กับองค์กร และพื้นที่ได้ตามความเหมาะสม พร้อมพัฒนาท้องถิ่นได้อย่างมี ประสิทธิภาพมากขึ้น ๔. คณะผู้บริหาร บุคลากร สมาชิก สภา อบจ.ยะลา สามารถ นำความรู้และประสบการณ์ตรง จากการทัศนศึกษาดูงานปรับใช้ ร่วมกันพัฒนาองค์กรและท้องถิ่น	สำนักปลัด/ กองกิจการสภาฯ

ที่	โครงการ	วัตถุประสงค์	เป้าหมาย (ผลผลิตของโครงการ)	งบประมาณและที่ผ่านมา					ตัวชี้วัด (KPI)	ผลลัพธ์ที่คาดว่าจะได้รับ	หน่วยงาน รับผิดชอบหลัก
				๒๕๖๑ (บาท)	๒๕๖๒ (บาท)	๒๕๖๓ (บาท)	๒๕๖๔ (บาท)	๒๕๖๕ (บาท)			
๒.	พบปะหัวหน้าส่วนราชการและสื่อมวลชนในเขตจังหวัดยะลา	๑. เพื่อแลกเปลี่ยนการเรียนรู้ในการบริหารราชการ ๒. เพื่อส่งเสริมการมีส่วนร่วมในการพัฒนาการเมือง การปกครองท้องถิ่น ๓. เพื่อเป็นการสร้างระบบเครือข่ายในการประสานงานระหว่าง อบจ. ส่วนราชการและสื่อมวลชนต่อการดำเนินกิจกรรมต่าง ๆ ๔. เพื่อประชาสัมพันธ์ผลการดำเนินงานในกิจกรรมต่าง ๆ ให้ส่วนราชการ สื่อมวลชนและประชาชนโดยทั่วไป	ส่วนราชการและสื่อมวลชนในพื้นที่จังหวัดยะลา	๒๐๐,๐๐๐ (อบจ.ยะลา)	๒๐๐,๐๐๐ (อบจ.ยะลา)	๒๐๐,๐๐๐ (อบจ.ยะลา)	๒๐๐,๐๐๐ (อบจ.ยะลา)	๒๐๐,๐๐๐ (อบจ.ยะลา)	ร้อยละ ๘๐ ของผู้เข้าร่วมโครงการได้รับทราบถึงภารกิจงานและผลการดำเนินงานของ อบจ.ยะลา	๑. เกิดการบูรณาการทำงานและภาคีเครือข่ายหน่วยงานภาครัฐและสื่อมวลชน ๒. อบจ.ยะลา มีภาพลักษณ์ที่ดีต่อสื่อสาธารณชน	สำนักปลัด ฯ
๓.	จัดการเลือกตั้งนายกองค์การบริหารส่วนจังหวัดยะลาและสมาชิกสภาองค์การบริหารส่วนจังหวัดยะลา	๑. เพื่อให้การเลือกตั้งนายก อบจ.ยะลา และสมาชิกสภา อบจ.ยะลา เป็นไปตามระเบียบ กฎหมาย และข้อกำหนดต่างๆ ที่เกี่ยวข้องกับการเลือกตั้ง ๒. เพื่อให้การเลือกตั้งเป็นไปด้วยความเรียบร้อย รวดเร็ว บริสุทธิ์ ยุติธรรม	นายก อบจ.ยะลา และสมาชิกสภา อบจ.ยะลา	๖๐,๐๐๐,๐๐๐ (อบจ.ยะลา) (สำนักปลัด ฯ)	๖๐,๐๐๐,๐๐๐ (อบจ.ยะลา) (สำนักปลัด ฯ)	๔๐,๙๐๐,๐๐๐ (อบจ.ยะลา)	-	-	ร้อยละ ๗๐ ของประชาชนไปใช้สิทธิเลือกตั้งนายก อบจ.ยะลา และสมาชิกสภา อบจ.ยะลา	๑. สามารถดำเนินการเลือกตั้งนายก อบจ.ยะลา และสมาชิกสภา อบจ.ยะลา เป็นไปตามระเบียบ กฎหมาย และข้อกำหนดต่างๆ ๒. การเลือกตั้งเป็นไปด้วยความเรียบร้อย รวดเร็ว บริสุทธิ์ ยุติธรรม	กองกิจการสภาฯ

ที่	โครงการ	วัตถุประสงค์	เป้าหมาย (ผลผลิตของโครงการ)	งบประมาณและที่ผ่านมา					ตัวชี้วัด (KPI)	ผลลัพธ์ที่คาดว่าจะได้รับ	หน่วยงาน รับผิดชอบหลัก
				๒๕๖๑ (บาท)	๒๕๖๒ (บาท)	๒๕๖๓ (บาท)	๒๕๖๔ (บาท)	๒๕๖๕ (บาท)			
๔.	เสริมสร้างความรู้ ด้านกฎหมายแก่ ประชาชนและบุคลากร ในองค์กร	เพื่อเสริมสร้างความรู้ ความเข้าใจ เกี่ยวกับกฎหมายตลอดจนระเบียบและ หนังสือสั่งการที่เกี่ยวข้อง	ประชาชนและบุคลากร ในองค์กร	๕๐๐,๐๐๐ (อบจ.ยะลา)	๕๐๐,๐๐๐ (อบจ.ยะลา)	๕๐๐,๐๐๐ (อบจ.ยะลา)	๕๐๐,๐๐๐ (อบจ.ยะลา)	๕๐๐,๐๐๐ (อบจ.ยะลา)	ร้อยละ ๘๐ ของ ผู้เข้าร่วมโครงการ มีความรู้ ความเข้าใจ และความพึงพอใจ	๑. ประชาชนและบุคลากร ในองค์กร สามารถนำความรู้ ความเข้าใจเกี่ยวกับกฎหมาย ไปใช้ในชีวิตประจำวันและ การปฏิบัติงาน ๒. เกิดภาคีเครือข่ายประชารัฐ ด้านกฎหมาย	สำนักปลัด ฯ
๕.	วันสถาปนา "อบจ." และวันท้องถิ่นไทย	๑. เพื่อเป็นการเสริมสร้างความสามัคคี ในองค์กรและระหว่างท้องถิ่น ๒. เพื่อเผยแพร่ประชาสัมพันธ์ผลงาน ของ อบจ.ยะลา ต่อสาธารณชน ๓. เพื่อให้บุคลากรตระหนักถึงบทบาท อำนาจหน้าที่ ของตนเองและองค์กร ๔. เพื่อรำลึกถึงพระมหากรุณาธิคุณแห่ง พระบาทสมเด็จพระจุลจอมเกล้า เจ้าอยู่หัวที่ได้ทรงโปรดเกล้า โปรดกระหม่อมจัดตั้ง "สุขาภิบาลท่าลอม"อันเป็นจุดเริ่มต้น ของการกระจายอำนาจ การปกครองในระบอบประชาธิปไตย อันมีพระมหากษัตริย์เป็นประมุข	บุคลากรในองค์กรและ ประชาชนในพื้นที่	๒๕๐,๐๐๐ (อบจ.ยะลา)	๒๕๐,๐๐๐ (อบจ.ยะลา)	๒๕๐,๐๐๐ (อบจ.ยะลา)	๒๕๐,๐๐๐ (อบจ.ยะลา)	๒๕๐,๐๐๐ (อบจ.ยะลา)	ร้อยละ ๙๐ ของ ผู้เข้าร่วมโครงการ มีความพึงพอใจ	๑. บุคลากรในองค์กรมีความรัก ความสามัคคี ๒. ประชาชนในพื้นที่ จ.ยะลา ได้รับทราบถึงผลการดำเนินงาน ของ อบจ.ยะลา ๓. บุคลากรในองค์กรได้รับรู้ถึง บทบาท อำนาจหน้าที่ของตนเอง และองค์กร ๔. บุคลากรในองค์กรมีจิตสำนึก ในพระมหากรุณาธิคุณของ พระบาทสมเด็จพระจุลจอมเกล้า เจ้าอยู่หัว	สำนักปลัด ฯ

ที่	โครงการ	วัตถุประสงค์	เป้าหมาย (ผลผลิตของโครงการ)	งบประมาณและที่ผ่านมา					ตัวชี้วัด (KPI)	ผลลัพธ์ที่คาดว่าจะได้รับ	หน่วยงาน รับผิดชอบหลัก
				๒๕๖๑ (บาท)	๒๕๖๒ (บาท)	๒๕๖๓ (บาท)	๒๕๖๔ (บาท)	๒๕๖๕ (บาท)			
๖.	เทิดทูนสถาบันชาติ ศาสนาพระมหากษัตริย์	๑. เพื่อให้ผู้บริหาร บุคลากรในสังกัด อบจ.ยะลา ได้เทิดพระเกียรติ และแสดงออกถึงความจงรักภักดี ๒. เพื่อให้ความรักและความสามัคคี ในการร่วมกันทำกิจกรรมความดี เพื่อสังคมและสาธารณะ ๓. เพื่อให้ประชาชนได้รับประโยชน์ จากกิจกรรมทำความดีเพื่อสังคมและ สาธารณะ ๔. เพื่อให้ประชาชนเกิดความรู้สึกที่ดี ต่อบุคลากรของ อบจ.ยะลาเกิด ภาพลักษณ์ที่ดีให้กับองค์กร	ผู้บริหาร บุคลากรในสังกัด อบจ.ยะลาและประชาชนทั่วไป	๑,๐๐๐,๐๐๐ (อบจ.ยะลา)	๑,๐๐๐,๐๐๐ (อบจ.ยะลา)	๑,๕๐๐,๐๐๐ (อบจ.ยะลา)	๑,๕๐๐,๐๐๐ (อบจ.ยะลา)	๑,๕๐๐,๐๐๐ (อบจ.ยะลา)	ร้อยละ ๙๐ ของ ผู้เข้าร่วมโครงการ/ กิจกรรม ได้แสดงออกถึง ความจงรักภักดีและ มีความพึงพอใจ	๑. ผู้เข้าร่วมโครงการแสดงออกถึง ความจงรักภักดีต่อพระบาท สมเด็จพระเจ้าอยู่หัวฯ สมเด็จพระนางเจ้าสิริกิติ์ พระบรมราชินีนาถและ พระบรมวงศานุวงศ์ ๒. ผู้เข้าร่วมโครงการมีความรัก และสามัคคีในการทำกิจกรรม ๓. สร้างความเข้าใจระหว่าง ภาครัฐประชาชนและ ให้ความร่วมมือในการปฏิบัติงาน	สำนักปลัด ฯ
๗.	อบรมพัฒนาศักยภาพ ผู้บริหาร ผู้ช่วยเหลือ ในการบริหาร และ สมาชิกสภา อบจ. และ คณะกรรมการ ประจำสภา อบจ.ยะลา	๑. เพื่อเสริมสร้างความรู้และพัฒนา ศักยภาพให้กับบุคลากรขององค์การ บริหารส่วนจังหวัดยะลา ๒. เพื่อให้สามารถนำความรู้และ ประสบการณ์จากการศึกษาดูงานมา พัฒนานตนเองและท้องถิ่น และมี การสร้างเครือข่ายกับหน่วยงานต่างๆ	คณะผู้บริหาร/ประธานสภา/ รองประธานสภา/สมาชิกสภา อบจ./เลขานุการนายกฯ/ ที่ปรึกษานายกฯ/คณะกรรมการ ประจำสภา อบจ.ยะลา	๕๐๐,๐๐๐ (อบจ.ยะลา)	๕๐๐,๐๐๐ (อบจ.ยะลา)	๘๐๐,๐๐๐ (อบจ.ยะลา)	๘๐๐,๐๐๐ (อบจ.ยะลา)	๘๐๐,๐๐๐ (อบจ.ยะลา)	ร้อยละ ๙๐ ของ ของบุคลากรที่เข้า ร่วมโครงการ/ กิจกรรม มีความ พึงพอใจ	๑. ผู้เข้าร่วมโครงการได้รับการ พัฒนาศักยภาพ วิสัยทัศน์ และ สมรรถนะในการบริหารงานเกิด การตื่นตัวและตระหนักถึง บทบาทหน้าที่ของตนเองมากขึ้น ๒. ผู้เข้าร่วมโครงการสามารถ นำประสบการณ์ตรงจากการ ศึกษาดูงานมาเพิ่มประสิทธิภาพ ในการปฏิบัติงานและสร้าง เครือข่ายกับหน่วยงานต่างๆ	กองกิจการสภาฯ

ที่	โครงการ	วัตถุประสงค์	เป้าหมาย (ผลผลิตของโครงการ)	งบประมาณและที่ผ่านมา					ตัวชี้วัด (KPI)	ผลลัพธ์ที่คาดว่าจะได้รับ	หน่วยงาน รับผิดชอบหลัก
				๒๕๖๑ (บาท)	๒๕๖๒ (บาท)	๒๕๖๓ (บาท)	๒๕๖๔ (บาท)	๒๕๖๕ (บาท)			
๘.	การเสริมสร้างองค์ความรู้ด้านประชาธิปไตยเพื่อการมีส่วนร่วมของเด็กและเยาวชนต่อการเมืองการปกครอง	๑. เพื่อส่งเสริมและเผยแพร่ความรู้ความเข้าใจเกี่ยวกับการเมืองการปกครองระบอบประชาธิปไตยในระบอบรัฐสภาให้แก่เยาวชน ๒. เพื่อส่งเสริมการมีส่วนร่วมทางการเมืองและปลูกฝังจิตสำนึกด้านประชาธิปไตยให้แก่เยาวชน	เยาวชนซึ่งกำลังศึกษาอยู่ในระดับมัธยมศึกษาตอนปลาย สายสามัญและสายอาชีพ ใน จ.ยะลา และผู้ที่เกี่ยวข้อง	๕๐๐,๐๐๐ (อบจ.ยะลา)	๕๐๐,๐๐๐ (อบจ.ยะลา)	๓๐๐,๐๐๐ (อบจ.ยะลา)	๓๐๐,๐๐๐ (อบจ.ยะลา)	๓๐๐,๐๐๐ (อบจ.ยะลา)	ร้อยละ ๘๐ ของผู้ที่เข้าร่วมโครงการมีความพึงพอใจ	๑. ผู้เข้าร่วมโครงการได้รับความรู้ความเข้าใจในเรื่องการเมืองการปกครองระบอบประชาธิปไตยในระบอบรัฐสภา ๒. ผู้เข้าร่วมโครงการมีจิตสำนึกเกี่ยวกับการเมืองการปกครองในระบอบประชาธิปไตยโดยมีความคิดริเริ่มที่จะนำความรู้ที่ได้รับไปเผยแพร่	กองกิจการสภาฯ
๙.	ซ่อมแซมบ้านพัก อบจ.ยะลา ที่อยู่ในความรับผิดชอบของกองคลัง	๑. เพื่อให้บ้านพักมีสภาพที่แข็งแรง สะอาด น่าอยู่ ๒. เพื่อเพิ่มรายได้ให้แก่ อบจ.ยะลา	จำนวน ๑๒ หลัง มี อ.เมือง ๓ หลัง อ.รามัน ๒ หลัง, อ.ยะหา ๒ หลัง อ.เบตง ๒ หลัง, อ.ธารโต ๑ หลัง อ.บันนังสตา ๒ หลัง	๑,๐๐๐,๐๐๐ (อบจ.ยะลา)	๑,๐๐๐,๐๐๐ (อบจ.ยะลา)	๑,๐๐๐,๐๐๐ (อบจ.ยะลา)	๑,๐๐๐,๐๐๐ (อบจ.ยะลา)	๑,๐๐๐,๐๐๐ (อบจ.ยะลา)	ร้อยละ ๙๐ ของผู้เข้าบ้านมีความพึงพอใจ	บ้านพักมีสภาพแข็งแรง ทนทาน สะอาดน่าอยู่ อบจ.ยะลา มีรายได้เพิ่มขึ้น	กองคลัง
๑๐.	ปรับปรุงห้องประชุมสภาองค์การบริหารส่วนจังหวัดยะลา (ชั้น ๔)	เพื่อให้สามารถใช้งานได้เป็นปกติ	ห้องประชุมสภาองค์การบริหารส่วนจังหวัดยะลา	-	๕,๐๐๐,๐๐๐ (อบจ.ยะลา)	-	-	-	ร้อยละ ๙๐ ของบุคลากรในสังกัดมีความพึงพอใจต่อการบริหารจัดการขององค์กร	สามารถใช้ในการปฏิบัติงานได้เป็นปกติ	กองกิจการสภาฯ
๑๑.	ซ่อมแซมและปรับปรุงสิ่งก่อสร้าง	เพื่อให้สามารถใช้งานได้เป็นปกติ	สิ่งก่อสร้างที่อยู่ในความรับผิดชอบของ อบจ.	๓,๐๐๐,๐๐๐ (อบจ.ยะลา)	๓,๐๐๐,๐๐๐ (อบจ.ยะลา)	๓,๐๐๐,๐๐๐ (อบจ.ยะลา)	๓,๐๐๐,๐๐๐ (อบจ.ยะลา)	๓,๐๐๐,๐๐๐ (อบจ.ยะลา)	ร้อยละ ๙๐ ของบุคลากรในสังกัดมีความพึงพอใจต่อการบริหารจัดการขององค์กร	สามารถใช้ในการปฏิบัติงานได้เป็นปกติ	ทุกกอง

ที่	โครงการ	วัตถุประสงค์	เป้าหมาย (ผลผลิตของโครงการ)	งบประมาณและที่ผ่านมา					ตัวชี้วัด (KPI)	ผลลัพธ์ที่คาดว่าจะได้รับ	หน่วยงาน รับผิดชอบหลัก
				๒๕๖๑ (บาท)	๒๕๖๒ (บาท)	๒๕๖๓ (บาท)	๒๕๖๔ (บาท)	๒๕๖๕ (บาท)			
๑๒.	โลกทัศน์ประชาธิปไตยสู่ เยาวชน	๑. เพื่อให้มีองค์ความรู้ด้านการเมือง การปกครองในระบบประชาธิปไตย อันมีพระมหากษัตริย์ทรงเป็นประมุข ๒. เพื่อเปิดโลกทัศน์ให้เด็กและเยาวชน ได้เรียนรู้ในมิติและวิถีประชาธิปไตย ที่แตกต่างตามครรลองในระบบ ประชาธิปไตย	เด็กและเยาวชนจำนวน ๘๐ คน	-	-	๔๐๐,๐๐๐ (อบจ.ยะลา)	๔๐๐,๐๐๐ (อบจ.ยะลา)	๔๐๐,๐๐๐ (อบจ.ยะลา)	กลุ่มเป้าหมาย เข้าร่วมกิจกรรม ไม่น้อยกว่าร้อยละ ๙๐ และได้รับองค์ ความรู้ความเข้าใจ ด้านการเมืองการ ปกครองในระบบ ประชาธิปไตย เพิ่มขึ้น	๑. กลุ่มเป้าหมายได้รับองค์ความรู้ ด้านการเมืองการปกครอง ในระบบประชาธิปไตยอันมี พระมหากษัตริย์ทรงเป็นประมุข ๒. กลุ่มเป้าหมายมี โลกทัศน์ประชาธิปไตย กว้างขึ้นและยอมรับความคิดเห็น ในมุมที่ต่างกัน	กองกิจการสภาฯ
๑๓.	ประกาศเจตจำนงของ ผู้บริหารในการต่อต้าน การทุจริต ประจำปี งบประมาณ ๒๕๖๓	๑. เพื่อแสดงเจตจำนงในการต่อต้าน ทุจริตของผู้บริหาร สมาชิก อบจ.และ บุคลากรในสังกัด อบจ.ยะลา ๒. เพื่อปลูกจิตสำนึก ปรับทัศนคติและ ค่านิยมที่ถูกต้องในการป้องกันการ ทุจริตคอร์รัปชันให้กับคณะผู้บริหาร และบุคลากรในสังกัด อบจ.ยะลา ๓. เพื่อกระตุ้นเตือนให้สังคมทุก ภาคส่วนตระหนักในผลเสียหาย ร้ายแรงที่เกิดขึ้นจากการทุจริต คอร์รัปชัน ๔. แสดงพลังในการสร้างสังคมที่โปร่งใส ไม่ทุจริตเพื่อร่วมสร้างประเทศไทยให้ ใสสะอาด	คณะผู้บริหาร สมาชิกสภาอบจ. และบุคลากรในสังกัด อบจ.ยะลา จำนวน ๒๐๐ คน	-	-	๒๔,๐๐๐ (อบจ.ยะลา)	๒๔,๐๐๐ (อบจ.ยะลา)	๒๔,๐๐๐ (อบจ.ยะลา)	กลุ่มเป้าหมาย ร้อยละ ๙๐ ได้ แสดงออกถึงการ รวมพลังสร้างจิต สำนึกร่วมกันในการ ต่อต้านการทุจริต	๑. เกิดค่านิยมที่สร้างสรรค์และ พฤติกรรมเชิงบวก เกิดการสร้าง กระแสการต่อต้านการทุจริต คอร์รัปชันในหน่วยงาน ๒. เกิดการประสานความร่วมมือ เกี่ยวกับการป้องกันทุจริตระหว่าง หน่วยงานในสังกัด อบจ.ยะลา ๓. เกิดภาพลักษณ์ที่ดีขององค์กร ปกครองส่วนท้องถิ่น	สำนักปลัดฯ
รวม	๑๓ โครงการ			๗๖,๔๕๐,๐๐๐	๘๑,๔๕๐,๐๐๐	๕๗,๘๗๔,๐๐๐	๑๖,๙๗๔,๐๐๐	๑๖,๙๗๔,๐๐๐			

ก. ยุทธศาสตร์จังหวัดที่ ๔ การระดมภาคีทุกภาคส่วนร่วมเสริมสร้างยะลาสันติสุขที่ยั่งยืน

ข. ยุทธศาสตร์การพัฒนาขององค์กรปกครองส่วนท้องถิ่นในเขตจังหวัดยะลา : การส่งเสริมด้านโครงสร้างพื้นฐานและระบบคมนาคม
: การส่งเสริมด้านสิ่งแวดล้อม

ยุทธศาสตร์ที่ ๑ การพัฒนาองค์กร

แผนงานเคหะและชุมชน

ที่	โครงการ	วัตถุประสงค์	เป้าหมาย (ผลผลิตของโครงการ)	งบประมาณและที่ผ่านมา					ตัวชี้วัด (KPI)	ผลลัพธ์ที่คาดว่าจะได้รับ	หน่วยงาน รับผิดชอบหลัก
				๒๕๖๑ (บาท)	๒๕๖๒ (บาท)	๒๕๖๓ (บาท)	๒๕๖๔ (บาท)	๒๕๖๕ (บาท)			
๑.	โครงการจัดเวทีรับฟัง ความคิดเห็นของประชาชน	เพื่อส่งเสริมให้ประชาชนมีส่วนร่วมในกา แสดงความคิดเห็นต่อการบริการสาธารณะ	ประชาชนในพื้นที่จังหวัดยะลา	๑๕๐,๐๐๐ (อบจ.ยะลา)	๑๕๐,๐๐๐ (อบจ.ยะลา)	๑๕๐,๐๐๐ (อบจ.ยะลา)	๑๕๐,๐๐๐ (อบจ.ยะลา)	๑๕๐,๐๐๐ (อบจ.ยะลา)	ร้อยละ ๙๐ ของ ข้อคิดเห็น/ ข้อเสนอแนะของ ประชาชนที่เข้า ร่วมโครงการนำไปสู่ การปฏิบัติ	ประชาชนเข้ามามีส่วนร่วมใน การบริหารงานของ อบจ.ยะลา และเป็นการพัฒนาท้องถิ่น ของตน	กองช่าง
รวม	๑ โครงการ			๑๕๐,๐๐๐	๑๕๐,๐๐๐	๑๕๐,๐๐๐	๑๕๐,๐๐๐	๑๕๐,๐๐๐			

ก. ยุทธศาสตร์จังหวัดที่ ๔ การระดมภาคีทุกภาคส่วนร่วมเสริมสร้างยะลาสันติสุขที่ยั่งยืน

ข. ยุทธศาสตร์การพัฒนาขององค์กรปกครองส่วนท้องถิ่นในเขตจังหวัดยะลา : การส่งเสริมด้านโครงสร้างพื้นฐานและระบบคมนาคม

: การส่งเสริมด้านสิ่งแวดล้อม

ยุทธศาสตร์ที่ ๑ การพัฒนาองค์กร

แผนงานอุตสาหกรรมและการโยธา

ที่	โครงการ	วัตถุประสงค์	เป้าหมาย (ผลผลิตของโครงการ)	งบประมาณและที่ผ่านมา					ตัวชี้วัด (KPI)	ผลลัพธ์ที่คาดว่าจะได้รับ	หน่วยงาน รับผิดชอบหลัก
				๒๕๖๑ (บาท)	๒๕๖๒ (บาท)	๒๕๖๓ (บาท)	๒๕๖๔ (บาท)	๒๕๖๕ (บาท)			
๑.	ค่าออกแบบ เขียนแบบ และประมาณราคา - งานก่อสร้างอาคารสำนักงานส่วนขยาย ๔ ชั้น	เพื่อให้การออกแบบได้มาตรฐานสากล	- อาคารส่วนขยาย ๔ ชั้น จำนวน ๑ หลัง ขนาดกว้าง ๑๐.๐๐ เมตร ยาว ๓๗.๐๐ เมตร พื้นที่อาคารโดยประมาณ ๑,๕๓๐ ตารางเมตร	-	-	๔,๐๐๐,๐๐๐ (อบจ.ยะลา)	-	-	ร้อยละ ๑๐๐ ของความถูกต้องและได้มาตรฐานสากล	ประชาชนเข้ามามีส่วนร่วมในการบริหารงานของ อบจ.ยะลา และเป็นการพัฒนาท้องถิ่นของตน	กองช่าง
	- งานก่อสร้างอาคารห้องประชุม สำนักงานส่วนขยาย และส่วนเชื่อมต่ออาคารสำนักงาน เดิม ๓ ชั้น	เพื่อให้การออกแบบได้มาตรฐานสากล	- อาคารห้องประชุม สำนักงานส่วนขยายและส่วนเชื่อมต่ออาคารสำนักงาน เดิม ๓ ชั้น ขนาด ๒๒.๐๐ เมตร ยาว ๓๗.๐๐ เมตร พื้นที่อาคารโดยประมาณ ๒,๒๒๒ ตารางเมตร								
รวม	๑ โครงการ			-	-	๔,๐๐๐,๐๐๐	-	-			

ก. ยุทธศาสตร์จังหวัดที่ ๔ การระดมภาคีทุกภาคส่วนร่วมเสริมสร้างยะลาสันติสุขที่ยั่งยืน

ข. ยุทธศาสตร์การพัฒนาขององค์กรปกครองส่วนท้องถิ่นในเขตจังหวัดยะลา : ส่งเสริมคุณภาพชีวิต

ยุทธศาสตร์ที่ ๑ การพัฒนาองค์กร

แผนงานสร้างความเข้มแข็งของชุมชน

ที่	โครงการ	วัตถุประสงค์	เป้าหมาย (ผลผลิตของโครงการ)	งบประมาณและที่ผ่านมา					ตัวชี้วัด (KPI)	ผลลัพธ์ที่คาดว่าจะได้รับ	หน่วยงาน รับผิดชอบหลัก
				๒๕๖๑ (บาท)	๒๕๖๒ (บาท)	๒๕๖๓ (บาท)	๒๕๖๔ (บาท)	๒๕๖๕ (บาท)			
๑.	ก่อสร้างอาคารอเนกประสงค์ คสล. ๒ ชั้น บ้านเลขที่ ม. ๔ ต.กาลูปัง อ.รามัน จ.ยะลา	เพื่อเป็นศูนย์รวมของประชาชน เป็นแหล่งรวมข้อมูลข่าวสารการประชุมและจัดกิจกรรมต่าง ๆ	อาคารอเนกประสงค์ คสล. อาคาร ๒ ชั้น กว้าง ๖.๐๐ ม. ยาว ๑๘.๔๐ ม. (ตามแบบที่ อบจ.กำหนด)	๒,๕๐๐,๐๐๐ (อบจ.ยะลา)	-	-	-	-	ร้อยละ ๘๐ ของประชาชนในพื้นที่และพื้นที่ใกล้เคียงได้ใช้ประโยชน์	ราษฎรในตำบลและตำบลใกล้เคียงใช้เป็นห้องประชุมสัมมนาและเป็นศูนย์กลางในการใช้ประโยชน์ในการจัดทำกิจกรรมต่าง ๆ ร่วมกัน	กองช่าง
๒.	ก่อสร้างอาคารอเนกประสงค์ คสล. ๒ ชั้น บ้านกำแพงดีแจะ ม.๑๑ ต.สะเตงนอก อ.เมือง จ.ยะลา	เพื่อเป็นศูนย์รวมของประชาชน เป็นแหล่งรวมข้อมูลข่าวสารการประชุมและจัดกิจกรรมต่าง ๆ	อาคารอเนกประสงค์ คสล. อาคาร ๒ ชั้น กว้าง ๖.๐๐ ม. ยาว ๑๘.๔๐ ม. (ตามแบบที่ อบจ.กำหนด)	๒,๕๐๐,๐๐๐ (อบจ.ยะลา)	-	-	-	-	ร้อยละ ๘๐ ของประชาชนในพื้นที่และพื้นที่ใกล้เคียงได้ใช้ประโยชน์	ราษฎรในตำบลและตำบลใกล้เคียงใช้เป็นห้องประชุมสัมมนาและเป็นศูนย์กลางในการใช้ประโยชน์ในการจัดทำกิจกรรมต่าง ๆ ร่วมกัน	กองช่าง

ที่	โครงการ	วัตถุประสงค์	เป้าหมาย (ผลผลิตของโครงการ)	งบประมาณและที่ผ่านมา					ตัวชี้วัด (KPI)	ผลลัพธ์ที่คาดว่าจะได้รับ	หน่วยงาน รับผิดชอบหลัก
				๒๕๖๑ (บาท)	๒๕๖๒ (บาท)	๒๕๖๓ (บาท)	๒๕๖๔ (บาท)	๒๕๖๕ (บาท)			
๓.	ก่อสร้างอาคารอเนกประสงค์ คสล. ๒ ชั้น บ้านกม.๓๘ ม.๖ ต.อัยเยอร์เวง อ.เบตง จ.ยะลา	เพื่อเป็นศูนย์รวมของประชาชน เป็นแหล่งรวมข้อมูลข่าวสารการประชุมและจัดกิจกรรมต่าง ๆ	อาคารอเนกประสงค์ คสล. อาคาร ๒ ชั้น กว้าง ๖.๐๐ ม. ยาว ๑๘.๔๐ ม. (ตามแบบที่ อบจ.กำหนด)	๒,๕๐๐,๐๐๐ (อบจ.ยะลา)	-	-	-	-	ร้อยละ ๘๐ ของประชาชนในพื้นที่ และพื้นที่ใกล้เคียง ได้ใช้ประโยชน์	ราษฎรในตำบลและตำบลใกล้เคียงใช้เป็นห้องประชุม สัมมนาและเป็นศูนย์กลางในการใช้ประโยชน์ในการจัดทำกิจกรรมต่าง ๆ ร่วมกัน	กองช่าง
๔.	ก่อสร้างอาคารอเนกประสงค์ คสล. ๒ ชั้น บ้านขอแยะ ม.๕ ต.แม่หวาด อ.ธารโต จ.ยะลา	เพื่อเป็นศูนย์รวมของประชาชน เป็นแหล่งรวมข้อมูลข่าวสารการประชุมและจัดกิจกรรมต่าง ๆ	อาคารอเนกประสงค์ คสล. อาคาร ๒ ชั้น กว้าง ๖.๐๐ ม. ยาว ๑๘.๐๐ ม. (ตามแบบที่ อบจ.กำหนด)	๒,๕๐๐,๐๐๐ (อบจ.ยะลา)	-	-	-	-	ร้อยละ ๘๐ ของประชาชนในพื้นที่ และพื้นที่ใกล้เคียง ได้ใช้ประโยชน์	ราษฎรในตำบลและตำบลใกล้เคียงใช้เป็นห้องประชุม สัมมนาและเป็นศูนย์กลางในการใช้ประโยชน์ในการจัดทำกิจกรรมต่าง ๆ ร่วมกัน	กองช่าง
๕.	ก่อสร้างอาคารอเนกประสงค์ คสล. ๒ ชั้น บ้านป่าหวังใน ม.๑ ต.บันนังสตา อ.บันนังสตา จ.ยะลา	เพื่อเป็นศูนย์รวมของประชาชน เป็นแหล่งรวมข้อมูลข่าวสารการประชุมและจัดกิจกรรมต่าง ๆ	อาคารอเนกประสงค์ คสล. อาคาร ๒ ชั้น กว้าง ๖.๐๐ ม. ยาว ๑๘.๐๐ ม. (ตามแบบที่ อบจ.กำหนด)	๒,๕๐๐,๐๐๐ (อบจ.ยะลา)	-	-	-	-	ร้อยละ ๘๐ ของประชาชนในพื้นที่ และพื้นที่ใกล้เคียง ได้ใช้ประโยชน์	ราษฎรในตำบลและตำบลใกล้เคียงใช้เป็นห้องประชุม สัมมนาและเป็นศูนย์กลางในการใช้ประโยชน์ในการจัดทำกิจกรรมต่าง ๆ ร่วมกัน	กองช่าง

ที่	โครงการ	วัตถุประสงค์	เป้าหมาย (ผลผลิตของโครงการ)	งบประมาณและที่ผ่านมา					ตัวชี้วัด (KPI)	ผลลัพธ์ที่คาดว่าจะได้รับ	หน่วยงาน รับผิดชอบหลัก
				๒๕๖๑ (บาท)	๒๕๖๒ (บาท)	๒๕๖๓ (บาท)	๒๕๖๔ (บาท)	๒๕๖๕ (บาท)			
๖.	อบจ.ยะลา ร่วมใจ สานสัมพันธ์ เสริมสร้าง ความปรองดองสมานฉันท์ เพื่อคืนความสุขสู่ชุมชน	๑. เพื่อพัฒนาศาสนสถานให้เป็นสถานที่ ที่มีสิ่งแวดล้อมที่ดี ๒. เพื่อส่งเสริมให้ประชาชนเข้ามามี ส่วนร่วมในการพัฒนาท้องถิ่นของตนเอง สร้างจิตสำนึกให้เกิดความรักความ ห่วงใยในการจัดการสิ่งแวดล้อมและ บริเวณโดยรอบศาสนสถานของชุมชน ๓. เพื่อสานสัมพันธ์ สร้างความปรองดอง สมานฉันท์ ส่งเสริมให้เกิดความเข้าใจอันดี และมีส่วนร่วมในการทำกิจกรรมร่วมกัน ๔. เพื่อสร้างเครือข่ายภาคประชาชน อปท.และหน่วยงานภาครัฐในพื้นที่ ในการเข้ามามีส่วนร่วมเพื่อดูแลและ พัฒนาศาสนสถานของชุมชนอย่างยั่งยืน	คณะผู้บริหาร สมาชิกสภา อบจ.ยะลา ข้าราชการ ลูกจ้างประจำ พนักงานจ้าง อบจ.ยะลา ผู้นำท้องถิ่น ผู้นำชุมชน ผู้นำศาสนา ส่วนราชการ อปท. และประชาชนในพื้นที่	๕๐๐,๐๐๐ (อบจ.ยะลา)	๕๐๐,๐๐๐ (อบจ.ยะลา)	๕๐๐,๐๐๐ (อบจ.ยะลา)	๕๐๐,๐๐๐ (อบจ.ยะลา)	๕๐๐,๐๐๐ (อบจ.ยะลา)	ร้อยละ ๘๐ ของ ประชาชนในพื้นที่ มีความพึงพอใจ	๑. ศาสนสถานได้รับการพัฒนา ปรับปรุงให้มีสภาพแวดล้อมที่ดี ๒. ประชาชนเข้ามามีส่วนร่วม ในการพัฒนาท้องถิ่นของตนเอง มีจิตสำนึกและห่วงใยทรัพย์สิน ของชุมชนมากขึ้น ๓. ประชาชนมีความเชื่อมั่นและ ศรัทธาในหน่วยงานภาครัฐ มากขึ้นและเกิดความสัมพันธ์ ที่ดีต่อกัน ๔. เกิดเครือข่ายภาคประชาชน อปท.และหน่วยงานภาครัฐ ในพื้นที่ร่วมกันดูแลและพัฒนา ศาสนสถานของชุมชนอย่างยั่งยืน	กองกิจการสภาฯ

ที่	โครงการ	วัตถุประสงค์	เป้าหมาย (ผลผลิตของโครงการ)	งบประมาณและที่ผ่านมา					ตัวชี้วัด (KPI)	ผลลัพธ์ที่คาดว่าจะได้รับ	หน่วยงาน รับผิดชอบหลัก
				๒๕๖๑ (บาท)	๒๕๖๒ (บาท)	๒๕๖๓ (บาท)	๒๕๖๔ (บาท)	๒๕๖๕ (บาท)			
๗.	การจัดทำแผนพัฒนา ท้องถิ่นและแผนชุมชน	๑. เพื่อให้เกิดการประสานบูรณาการ การพัฒนาในเขตพื้นที่อบจ.ยะลา อย่างเป็นระบบระหว่างหน่วยงานต่าง ๆ ๒. อบจ.ยะลา มีทิศทางและแนวทางการ พัฒนาที่ชัดเจน สามารถแก้ไขปัญหา ต่างๆ ที่เกิดขึ้นตอบสนองความต้องการ ของประชาชนได้อย่างตรงจุด ๓. เพื่อให้ผู้เข้าร่วมโครงการมีความรู้ ความเข้าใจเกี่ยวกับกระบวนการแผน ชุมชนและสามารถเชื่อมโยงและถ่ายทอด ความรู้เกี่ยวกับแผนชุมชนสามารถนำไปสู่ การปฏิบัติเป็นรูปธรรมและจัดทำแผน ชุมชนในระดับพื้นที่ทั้งส่วนภูมิภาค ส่วนท้องถิ่นให้มีความสอดคล้องเป็นไปใน ทิศทางเดียวกัน	ผู้แทนภาคประชาชน ภาครัฐ ภาคเอกชน ภาคประชาสังคม และภาค อปท. ผู้นำท้องที่ รวมทั้งองค์กรการจัดทำแผน พัฒนาและเจ้าหน้าที่ ที่เกี่ยวข้อง	๔๐๐,๐๐๐ (อบจ.ยะลา)	๔๐๐,๐๐๐ (อบจ.ยะลา)	๔๐๐,๐๐๐ (อบจ.ยะลา)	๔๐๐,๐๐๐ (อบจ.ยะลา)	๔๐๐,๐๐๐ (อบจ.ยะลา)	ร้อยละ ๘๐ ของ กลุ่มเป้าหมาย ผู้เข้าร่วมโครงการ มีความพึงพอใจ	๑. แผนพัฒนาของ อบจ.ยะลา มีประสิทธิภาพนำไปสู่การแก้ไข ปัญหาและตอบสนองความ ต้องการของประชาชนในพื้นที่ ได้อย่างแท้จริง ๒. ทุกภาคส่วนมีส่วนร่วมและ ตระหนักถึงความสำคัญ ในการวางแผนการพัฒนาท้องถิ่น ให้เป็นไปในทิศทางเดียวกัน ๓. ผู้เข้ารับการฝึกอบรมมีความรู้ และเข้าใจเกี่ยวกับกระบวนการ แผนชุมชนและสามารถเชื่อมโยง และถ่ายทอดความรู้เกี่ยวกับ แผนชุมชน สามารถนำไปสู่ การปฏิบัติเป็นรูปธรรมและจัดทำ แผนชุมชนในระดับพื้นที่ ทั้งส่วนภูมิภาค ส่วนท้องถิ่น และส่วนท้องถิ่นที่มีความ สอดคล้องเป็นไปในทิศทาง เดียวกัน	กองแผน

ที่	โครงการ	วัตถุประสงค์	เป้าหมาย (ผลผลิตของโครงการ)	งบประมาณและที่ผ่านมา					ตัวชี้วัด (KPI)	ผลลัพธ์ที่คาดว่าจะได้รับ	หน่วยงาน รับผิดชอบหลัก
				๒๕๖๑ (บาท)	๒๕๖๒ (บาท)	๒๕๖๓ (บาท)	๒๕๖๔ (บาท)	๒๕๖๕ (บาท)			
๘.	พัฒนาศักยภาพ เพื่อการพัฒนาท้องถิ่น	เพื่อพัฒนาเสริมสร้างองค์ความรู้ ในการพัฒนาท้องถิ่น ท้องถิ่นมีความเข้มแข็ง	๑. องค์กรจัดทำแผนพัฒนา ของ อบจ.ยะลา ๒. คณะที่ปรึกษาภาคประชาชน ๓. คณะกรรมการสภา อบจ.ยะลา ๔. เครือข่ายขับเคลื่อนแผนชุมชน ๕. เครือข่ายองค์กรสตรีของ อบจ.ยะลาและกลุ่มสตรีอื่น ๆ	๘๐๐,๐๐๐ (อบจ.ยะลา)	๘๐๐,๐๐๐ (อบจ.ยะลา)	๘๐๐,๐๐๐ (อบจ.ยะลา)	๘๐๐,๐๐๐ (อบจ.ยะลา)	๘๐๐,๐๐๐ (อบจ.ยะลา)	ร้อยละ ๘๐ ของ ผู้เข้าร่วมโครงการ มีความพึงพอใจ	ผู้เข้าร่วมโครงการนำความรู้และ ประสบการณ์มาปรับใช้ ในการพัฒนาท้องถิ่น ทำให้ท้องถิ่นมีความเข้มแข็ง	กองแผนฯ
๙.	ก่อสร้างอาคารอเนกประสงค์ คสล. ๒ ชั้น บ้านกูแป๊ะเต๊ะ หมู่ที่ ๓ ตำบลหน้าถ้ำ อำเภอเมืองยะลา จังหวัดยะลา	เพื่อเป็นศูนย์รวมของประชาชน เป็นแหล่งรวมข้อมูลข่าวสารการประชุม และจัดกิจกรรมต่าง ๆ	อาคารอเนกประสงค์ คสล. อาคาร ๒ ชั้น กว้าง ๖.๐๐ ม. ยาว ๑๘.๔๐ ม.	๒,๕๐๐,๐๐๐ (อบจ.ยะลา)	-	-	-	-	ร้อยละ ๘๐ ของ ประชาชนในพื้นที่ และพื้นที่ใกล้เคียง ได้ใช้ประโยชน์	ราษฎรในตำบลและตำบล ใกล้เคียงใช้เป็นห้องประชุม สัมมนาและเป็นศูนย์กลาง ในการใช้ประโยชน์ในการจัดทำ กิจกรรมต่าง ๆ ร่วมกัน	กองช่าง
๑๐.	ก่อสร้างอาคารอเนกประสงค์ คสล. ๒ ชั้น เขตเทศบาลเมืองเบตง ตำบลเบตง อำเภอเบตง จังหวัดยะลา	เพื่อเป็นศูนย์รวมของประชาชน เป็นแหล่งข้อมูลข่าวสารการประชุมและ จัดกิจกรรมต่าง ๆ	อาคารอเนกประสงค์ คสล. อาคาร ๒ ชั้น กว้าง ๖.๐๐ ม. ยาว ๑๘.๔๐ ม.	๒,๕๐๐,๐๐๐ (อบจ.ยะลา)	-	-	-	-	ร้อยละ ๘๐ ของ ประชาชนในพื้นที่ และพื้นที่ใกล้เคียง ได้ใช้ประโยชน์	ราษฎรในตำบลและตำบล ใกล้เคียงใช้เป็นห้องประชุม สัมมนาและเป็นศูนย์กลาง ในการใช้ประโยชน์ในการจัดทำ กิจกรรมต่าง ๆ ร่วมกัน	กองช่าง

ที่	โครงการ	วัตถุประสงค์	เป้าหมาย (ผลผลิตของโครงการ)	งบประมาณและที่มา					ตัวชี้วัด (KPI)	ผลลัพธ์ที่คาดว่าจะได้รับ	หน่วยงาน รับผิดชอบหลัก
				๒๕๖๑ (บาท)	๒๕๖๒ (บาท)	๒๕๖๓ (บาท)	๒๕๖๔ (บาท)	๒๕๖๕ (บาท)			
๑๑.	ปรับปรุงอาคารเนกประสงค์ บ้านปือแนนากอ หมู่ที่ ๓ ตำบลบาลอ อำเภอรามัน จังหวัดยะลา	เพื่อเป็นศูนย์รวมของประชาชน เป็นแหล่งข้อมูลข่าวสารการประชุมและ จัดกิจกรรมต่าง ๆ	อาคารเนกประสงค์ คสล. อาคาร ๒ ชั้น กว้าง ๖.๐๐ ม. ยาว ๑๘.๔๐ ม.	๑,๐๐๐,๐๐๐ (อบจ.ยะลา)	-	-	-	-	ร้อยละ ๘๐ ของ ประชาชนในพื้นที่ และพื้นที่ใกล้เคียง ได้ใช้ประโยชน์	ราษฎรในตำบลและตำบล ใกล้เคียงใช้เป็นห้องประชุม สัมมนาและเป็นศูนย์กลาง ในการใช้ประโยชน์ในการจัดทำ กิจกรรมต่าง ๆ ร่วมกัน	กองช่าง
๑๒.	ก่อสร้างอาคารเนกประสงค์ บ้านกาสังใน หมู่ที่ ๓ ตำบลตานาเนาะปูเต๊ะ อำเภอบันนังสตา จังหวัดยะลา	เพื่อเป็นศูนย์รวมของประชาชน เป็นแหล่ง ข้อมูลข่าวสารการประชุมและจัดกิจกรรม ต่าง ๆ	อาคารเนกประสงค์ คสล. อาคาร ๒ ชั้น กว้าง ๖.๐๐ ม. ยาว ๑๘.๔๐ ม. (ตามแบบที่ อบจ.กำหนด)	๒,๕๐๐,๐๐๐ (อบจ.ยะลา)	-	-	-	-	ร้อยละ ๘๐ ของ ประชาชนในพื้นที่ และพื้นที่ใกล้เคียง ได้ใช้ประโยชน์	ราษฎรในตำบลและตำบล ใกล้เคียงใช้เป็นห้องประชุม สัมมนาและเป็นศูนย์กลาง ในการใช้ประโยชน์ในการจัดทำ กิจกรรมต่าง ๆ ร่วมกัน	กองช่าง
๑๓.	พัฒนาศักยภาพของ จังหวัดยะลา	เพื่อศึกษาศักยภาพในด้านต่างๆ ของจังหวัดยะลาเพื่อใช้เป็นข้อมูลประกอบ การกำหนดแนวทางการพัฒนาของ จังหวัดยะลา	จ้างศึกษาวิจัยศักยภาพ ของจังหวัดยะลาในด้านต่างๆ	๒,๗๕๐,๐๐๐ (อบจ.ยะลา)	-	-	-	-	ร้อยละ ๘๐ ของ ข้อมูลการวิจัย สามารถนำมาปรับ ใช้ได้จริง	สามารถนำผลจากการศึกษาวิจัย ศักยภาพและแนวทางการพัฒนา ในการรวมของจังหวัดยะลา กำหนดนโยบายและแนวทาง การพัฒนาจังหวัดยะลา ให้สอดคล้องกับบริบทเชิงพื้นที่	กองแผน
๑๔.	ก่อสร้างอาคารเนกประสงค์ คสล. ๒ ชั้น บ้านธารมะลิ ม.๔ ต.อัยเยอร์เวง อ.เบตง จ.ยะลา	เพื่อเป็นศูนย์รวมของประชาชน เป็นแหล่ง รวมข้อมูลข่าวสารการประชุมและ จัดกิจกรรมต่าง ๆ	อาคารเนกประสงค์ คสล. อาคาร ๒ ชั้น กว้าง ๖.๐๐ ม. ยาว ๑๘.๔๐ ม. (ตามแบบที่ อบจ.กำหนด)	๒,๕๐๐,๐๐๐ (อบจ.ยะลา)	-	-	-	-	ร้อยละ ๘๐ ของ ประชาชนในพื้นที่ และพื้นที่ใกล้เคียง ได้ใช้ประโยชน์	ราษฎรในตำบลและตำบล ใกล้เคียงใช้เป็นห้องประชุม สัมมนาและเป็นศูนย์กลาง ในการใช้ประโยชน์ในการจัดทำ กิจกรรมต่าง ๆ ร่วมกัน	กองช่าง

ที่	โครงการ	วัตถุประสงค์	เป้าหมาย (ผลผลิตของโครงการ)	งบประมาณและที่ผ่านมา					ตัวชี้วัด (KPI)	ผลลัพธ์ที่คาดว่าจะได้รับ	หน่วยงาน รับผิดชอบหลัก
				๒๕๖๑ (บาท)	๒๕๖๒ (บาท)	๒๕๖๓ (บาท)	๒๕๖๔ (บาท)	๒๕๖๕ (บาท)			
๑๕.	ก่อสร้างอาคารอเนกประสงค์ ๒ ชั้น บ้านบุเกะ หมู่ที่ ๒ ตำบลบางยี่ขัน อำเภอยะหา จังหวัดยะลา	เพื่อเป็นศูนย์รวมของประชาชน เป็นแหล่งรวมข้อมูลข่าวสารการประชุมและจัดกิจกรรมต่าง ๆ	อาคารอเนกประสงค์ คสล. อาคาร ๒ ชั้น กว้าง ๖.๐๐ ม. ยาว ๑๘.๔๐ ม. (ตามแบบที่ อบจ.กำหนด)	๒,๕๐๐,๐๐๐ (อบจ.ยะลา)	-	-	-	-	ร้อยละ ๘๐ ของประชาชนในพื้นที่ และพื้นที่ใกล้เคียง ได้ใช้ประโยชน์	ราษฎรในตำบลและตำบลใกล้เคียงใช้เป็นห้องประชุม สัมมนาและเป็นศูนย์กลางในการใช้ประโยชน์ในการจัดทำกิจกรรมต่าง ๆ ร่วมกัน	กองช่าง
๑๖.	ก่อสร้างอาคารอเนกประสงค์ ๒ ชั้น บ้านปูลัย หมู่ที่ ๖ ตำบลบาลอ อำเภอรามัน จังหวัดยะลา	เพื่อเป็นศูนย์รวมของประชาชน เป็นแหล่งรวมข้อมูลข่าวสารการประชุมและจัดกิจกรรมต่าง ๆ	อาคารอเนกประสงค์ คสล. ๒ ชั้น กว้าง ๘.๐๐ ม. ยาว ๑๙.๐๐ ม.	-	๒,๘๐๐,๐๐๐ (อบจ.ยะลา)	-	-	-	ร้อยละ ๘๐ ของประชาชนในพื้นที่ และพื้นที่ใกล้เคียง ได้ใช้ประโยชน์	ราษฎรในตำบลและตำบลใกล้เคียงใช้เป็นห้องประชุม สัมมนาและเป็นศูนย์กลางในการใช้ประโยชน์ในการจัดทำกิจกรรมต่าง ๆ ร่วมกัน	กองช่าง
๑๗.	ก่อสร้างอาคารอเนกประสงค์ ๒ ชั้น บ้านกรงปินัง หมู่ที่ ๗ ตำบลกรงปินัง อำเภอกรงปินัง จังหวัดยะลา	เพื่อเป็นศูนย์รวมของประชาชน เป็นแหล่งรวมข้อมูลข่าวสารการประชุมและจัดกิจกรรมต่าง ๆ	อาคารอเนกประสงค์ คสล. ๒ ชั้น กว้าง ๘.๐๐ ม. ยาว ๑๙.๐๐ ม.	-	๒,๘๐๐,๐๐๐ (อบจ.ยะลา)	-	-	-	ร้อยละ ๘๐ ของประชาชนในพื้นที่ และพื้นที่ใกล้เคียง ได้ใช้ประโยชน์	ราษฎรในตำบลและตำบลใกล้เคียงใช้เป็นห้องประชุม สัมมนาและเป็นศูนย์กลางในการใช้ประโยชน์ในการจัดทำกิจกรรมต่าง ๆ ร่วมกัน	กองช่าง
๑๘.	ก่อสร้างอาคารอเนกประสงค์ ๒ ชั้น บ้านลูโบะปือ หมู่ที่ ๓ ตำบลยะรม อำเภอเบตง จังหวัดยะลา	เพื่อเป็นศูนย์รวมของประชาชน เป็นแหล่งรวมข้อมูลข่าวสารการประชุมและจัดกิจกรรมต่าง ๆ	อาคารอเนกประสงค์ คสล. ๒ ชั้น กว้าง ๘.๐๐ ม. ยาว ๑๙.๐๐ ม.	-	๒,๘๐๐,๐๐๐ (อบจ.ยะลา)	-	-	-	ร้อยละ ๘๐ ของประชาชนในพื้นที่ และพื้นที่ใกล้เคียง ได้ใช้ประโยชน์	ราษฎรในตำบลและตำบลใกล้เคียงใช้เป็นห้องประชุม สัมมนาและเป็นศูนย์กลางในการใช้ประโยชน์ในการจัดทำกิจกรรมต่าง ๆ ร่วมกัน	กองช่าง

ที่	โครงการ	วัตถุประสงค์	เป้าหมาย (ผลผลิตของโครงการ)	งบประมาณและที่มา					ตัวชี้วัด (KPI)	ผลลัพธ์ที่คาดว่าจะได้รับ	หน่วยงาน รับผิดชอบหลัก
				๒๕๖๑ (บาท)	๒๕๖๒ (บาท)	๒๕๖๓ (บาท)	๒๕๖๔ (บาท)	๒๕๖๕ (บาท)			
๑๙.	ก่อสร้างอาคารอเนกประสงค์ คสล. ชั้นเดียว พร้อมชั้นเก็บเรือและส่วนประกอบ (บริเวณศูนย์เครื่องจักรกล อบจ.ยะลา ตำบลสะเตง อำเภอเมืองยะลา จังหวัดยะลา	ใช้เป็นสถานที่ปฏิบัติงานของเจ้าหน้าที่กองช่างและจัดเก็บอุปกรณ์ต่างๆ เช่น เรือ เพื่อความสะดวกในการใช้งาน และสามารถยืดอายุการใช้งานของอุปกรณ์ต่างๆ	อาคารอเนกประสงค์ คสล. ชั้นเดียว กว้าง ๑๒.๐๐ ม. ยาว ๒๑.๑๕ ม.	-	๓,๒๕๐,๐๐๐ (อบจ.ยะลา)	-	-	-	ร้อยละ ๙๐ ของผู้ปฏิบัติงานได้ใช้ประโยชน์ มีความพึงพอใจ	มีสถานที่ปฏิบัติงานของเจ้าหน้าที่กองช่าง ที่ได้มาตรฐานและสามารถเก็บอุปกรณ์ต่างๆ เป็นสัดส่วนและสามารถยืดอายุการใช้งาน	กองช่าง
๒๐.	ก่อสร้างห้องน้ำพร้อมปรับปรุงภูมิทัศน์สำนักงาน อบจ.ยะลา ส่วนแยก กม.๗ ตำบลตาเนาะแมเราะ อำเภอเบตง จังหวัดยะลา	สำหรับให้บริการประชาชนผู้มาขอรับบริการกองช่างส่วนแยก กม.๗ และเจ้าหน้าที่ปฏิบัติงาน ตลอดจนให้มีความสะอาด สวยงาม เป็นระเบียบเรียบร้อย	ห้องน้ำสำหรับประชาชนและเจ้าหน้าที่ทั่วไป จำนวน ๖ ห้อง และห้องน้ำสำหรับผู้พิการ ๑ ห้อง ขนาดกว้าง ๘.๖๐ เมตร ยาว ๕.๖๐ เมตร หรือพื้นที่ไม่น้อยกว่า ๔๑.๖๐	-	๑,๕๐๐,๐๐๐ (อบจ.ยะลา)	-	-	-	ร้อยละ ๘๐ ของประชาชนในพื้นที่ และพื้นที่ใกล้เคียงได้ใช้ประโยชน์	- ประชาชนผู้มาใช้บริการได้รับความสะดวก - ภูมิทัศน์กองช่างส่วนแยก กม.๗ ให้มีความสะอาด สวยงาม เป็นระเบียบเรียบร้อย	กองช่าง
๒๑.	พัฒนาศักยภาพสตรี เพื่อการพัฒนาท้องถิ่น	เพื่อพัฒนาเสริมสร้างองค์ความรู้ ในการพัฒนาท้องถิ่นของสตรี เพื่อให้ท้องถิ่นมีความเข้มแข็ง	เครือข่ายองค์กรสตรีของ อบจ.ยะลา และกลุ่มสตรีอื่นๆ	-	๓๔๐,๐๐๐ (อบจ.ยะลา)	๑,๖๐๐,๐๐๐ (อบจ.ยะลา)	๑,๖๐๐,๐๐๐ (อบจ.ยะลา)	๑,๖๐๐,๐๐๐ (อบจ.ยะลา)	ร้อยละ ๘๐ ของผู้เข้าร่วมโครงการ มีความพึงพอใจ	ผู้เข้าร่วมโครงการนำความรู้และประสบการณ์มาปรับใช้ในการพัฒนาท้องถิ่นทำให้องค์กร	กองแผนฯ
๒๒.	ก่อสร้างอาคารอเนกประสงค์ บ้านตาเนาะปูเต๊ะใน หมู่ที่ ๘ ตำบลตาเนาะปูเต๊ะ อำเภอบันนังสตา จังหวัดยะลา	เพื่อเป็นศูนย์รวมของประชาชน เป็นแหล่งข้อมูลข่าวสารการประชุมและจัดกิจกรรมต่าง ๆ	อาคารอเนกประสงค์ คสล. อาคาร ๒ ชั้น กว้าง ๘.๐๐ ม. ยาว ๑๙.๐๐ ม. (ตามแบบที่ อบจ.กำหนด)	-	๒,๘๐๐,๐๐๐ (อบจ.ยะลา)	-	-	-	ร้อยละ ๙๐ ของประชาชนในพื้นที่ และพื้นที่ใกล้เคียงได้ใช้ประโยชน์	ราษฎรในตำบลและตำบลใกล้เคียงใช้เป็นห้องประชุม สัมมนาและเป็นศูนย์กลางในการใช้ประโยชน์ในการจัดทำกิจกรรมต่าง ๆ ร่วมกัน	กองช่าง

ที่	โครงการ	วัตถุประสงค์	เป้าหมาย (ผลผลิตของโครงการ)	งบประมาณและที่มา					ตัวชี้วัด (KPI)	ผลลัพธ์ที่คาดว่าจะได้รับ	หน่วยงาน รับผิดชอบหลัก
				๒๕๖๑ (บาท)	๒๕๖๒ (บาท)	๒๕๖๓ (บาท)	๒๕๖๔ (บาท)	๒๕๖๕ (บาท)			
๒๓.	ก่อสร้างอาคารอเนกประสงค์ ๒ ชั้น บ้านควนดินคำ หมู่ที่ ๑๐ ตำบลบ้านแห อำเภอยะลา	เพื่อเป็นศูนย์รวมของประชาชน เป็นแหล่งรวมข้อมูลข่าวสารการ ประชุมและจัดกิจกรรมต่าง ๆ	อาคารอเนกประสงค์ คสล. ๒ ชั้น กว้าง ๘.๐๐ ม. ยาว ๑๙.๐๐ ม.	-	๒,๘๐๐,๐๐๐ (อบจ.ยะลา)	-	-	-	ร้อยละ ๘๐ ของ ประชาชนในพื้นที่ และพื้นที่ใกล้เคียง ได้ใช้ประโยชน์	ราษฎรในตำบลและตำบล ใกล้เคียงใช้เป็นห้องประชุม สัมมนาและเป็นศูนย์กลาง ในการใช้ประโยชน์ในการจัดทำ กิจกรรมต่าง ๆ ร่วมกัน	กองช่าง
๒๔.	ก่อสร้างอาคารอเนกประสงค์ บ้านลูโบะป็นยัง หมู่ที่ ๓ ตำบลกาบัง อำเภอกาบัง จังหวัดยะลา	เพื่อเป็นศูนย์รวมของประชาชน เป็นแหล่งรวมข้อมูลข่าวสารการ ประชุมและจัดกิจกรรมต่าง ๆ	อาคารอเนกประสงค์ คสล. ๒ ชั้น กว้าง ๘.๐๐ ม. ยาว ๑๙.๐๐ ม.	-	๒,๘๐๐,๐๐๐ (อบจ.ยะลา)	-	-	-	ร้อยละ ๘๐ ของ ประชาชนในพื้นที่ และพื้นที่ใกล้เคียง ได้ใช้ประโยชน์	ราษฎรในตำบลและตำบล ใกล้เคียงใช้เป็นห้องประชุม สัมมนาและเป็นศูนย์กลาง ในการใช้ประโยชน์ในการจัดทำ กิจกรรมต่าง ๆ ร่วมกัน	กองช่าง
๒๕.	ก่อสร้างอาคารอเนกประสงค์ ๒ ชั้น บ้านลुरु้ง หมู่ที่ ๖ ตำบลบาโงยซิแน อำเภอยะหา จังหวัดยะลา	เพื่อเป็นศูนย์รวมของประชาชน เป็นแหล่งรวมข้อมูลข่าวสารการ ประชุมและจัดกิจกรรมต่าง ๆ	อาคารอเนกประสงค์ คสล. ๒ ชั้น กว้าง ๘.๐๐ ม. ยาว ๑๙.๐๐ ม.	-	๒,๘๐๐,๐๐๐ (อบจ.ยะลา)	-	-	-	ร้อยละ ๘๐ ของ ประชาชนในพื้นที่ และพื้นที่ใกล้เคียง ได้ใช้ประโยชน์	ราษฎรในตำบลและตำบล ใกล้เคียงใช้เป็นห้องประชุม สัมมนาและเป็นศูนย์กลาง ในการใช้ประโยชน์ในการจัดทำ กิจกรรมต่าง ๆ ร่วมกัน	กองช่าง
๒๖.	ก่อสร้างอาคารอเนกประสงค์ บ้านนากอ หมู่ที่ ๒ ตำบลบาลอ อำเภอรามัน จังหวัดยะลา	เพื่อเป็นศูนย์รวมของประชาชน เป็นแหล่งรวมข้อมูลข่าวสารการ ประชุมและ จัดกิจกรรมต่าง ๆ	อาคารอเนกประสงค์ คสล. ๒ ชั้น กว้าง ๖.๐๐ ม. ยาว ๑๘.๔๐ ม. (ตามแบบที่ อบจ.กำหนด)	-	๒,๔๖๐,๐๐๐ (อบจ.ยะลา)	-	-	-	ร้อยละ ๘๐ ของ ประชาชนในพื้นที่ และพื้นที่ใกล้เคียง ได้ใช้ประโยชน์	ราษฎรในตำบลและตำบล ใกล้เคียงใช้เป็นห้องประชุม สัมมนาและเป็นศูนย์กลาง ในการใช้ประโยชน์ในการจัดทำ กิจกรรมต่าง ๆ ร่วมกัน	กองช่าง

ที่	โครงการ	วัตถุประสงค์	เป้าหมาย (ผลผลิตของโครงการ)	งบประมาณและที่ผ่านมา					ตัวชี้วัด (KPI)	ผลลัพธ์ที่คาดว่าจะ จะได้รับ	หน่วยงาน รับผิดชอบหลัก
				๒๕๖๑ (บาท)	๒๕๖๒ (บาท)	๒๕๖๓ (บาท)	๒๕๖๔ (บาท)	๒๕๖๕ (บาท)			
๒๗.	ก่อสร้างอาคารอเนกประสงค์ บ้านเนินงาม หมู่ที่ ๖ ตำบลเนินงาม อำเภอราษีไศล จังหวัดยะลา	เพื่อเป็นศูนย์รวมของประชาชน เป็นแหล่งรวมข้อมูลข่าวสารการประชุมและจัดกิจกรรมต่าง ๆ	อาคารอเนกประสงค์ คสล. Q BNN N ยาว ๑๘.๔๐ ม. (ตามแบบที่ อบจ.กำหนด)	-	๒,๔๓๙,๐๐๐ (อบจ.ยะลา)	-	-	-	ร้อยละ ๘๐ ของประชาชนในพื้นที่และพื้นที่ใกล้เคียงได้ใช้ประโยชน์	ราษฎรในตำบลและตำบลใกล้เคียงใช้เป็นห้องประชุม สัมมนาและเป็นศูนย์กลางในการใช้ประโยชน์ในการจัดทำกิจกรรมต่าง ๆ ร่วมกัน	กองช่าง
๒๘.	ก่อสร้างอาคารอเนกประสงค์ คสล. ๑ ชั้น บ้านกียะห์ หมู่ที่ ๔ ตำบลกรงปินัง อำเภอกงปินัง จังหวัดยะลา	เพื่อเป็นศูนย์รวมของประชาชน เป็นแหล่งรวมข้อมูลข่าวสารการประชุมและจัดกิจกรรมต่าง ๆ	อาคาร ๑ ชั้น กว้าง ๗.๐๐ ม. ยาว ๑๕.๐๐ ม. (ตามแบบที่ อบจ.กำหนด)	-	๑,๕๐๐,๐๐๐ (อบจ.ยะลา)	-	-	-	ร้อยละ ๘๐ ของประชาชนในพื้นที่และพื้นที่ใกล้เคียงได้ใช้ประโยชน์	ราษฎรในตำบลและตำบลใกล้เคียงใช้เป็นห้องประชุม สัมมนาและเป็นศูนย์กลางในการใช้ประโยชน์ในการจัดทำกิจกรรมต่าง ๆ ร่วมกัน	กองช่าง
๒๙.	ก่อสร้างอาคารอเนกประสงค์ บ้านกุแปยอ หมู่ที่ ๑ ตำบลเปาะเล้ง อำเภอเมือง จังหวัดยะลา	เพื่อเป็นศูนย์รวมของประชาชน เป็นแหล่งรวมข้อมูลข่าวสารการประชุมและจัดกิจกรรมต่าง ๆ	อาคารอเนกประสงค์ คสล. อาคาร ๒ ชั้น กว้าง ๖.๐๐ ม. ยาว ๑๘.๔๐ ม. (ตามแบบที่ อบจ.กำหนด)	-	๒,๕๐๐,๐๐๐ (อบจ.ยะลา)	-	-	-	ร้อยละ ๙๐ ของประชาชนในพื้นที่และพื้นที่ใกล้เคียงได้ใช้ประโยชน์	ราษฎรในตำบลและตำบลใกล้เคียงใช้เป็นห้องประชุม สัมมนาและเป็นศูนย์กลางในการใช้ประโยชน์ในการจัดทำกิจกรรมต่าง ๆ ร่วมกัน	กองช่าง
๓๐.	ก่อสร้างอาคารอเนกประสงค์ คสล. ๒ ชั้น บ้านตะโละสไต หมู่ที่ ๖ ตำบลสะอะ อำเภอกรงปินัง จังหวัดยะลา	เพื่อเป็นศูนย์รวมของประชาชน เป็นแหล่งรวมข้อมูลข่าวสารการประชุมและจัดกิจกรรมต่าง ๆ	อาคารอเนกประสงค์ คสล. อาคาร ๒ ชั้น กว้าง ๘.๐๐ ม. ยาว ๘.๐๐ ม. (ตามแบบที่ อบจ.กำหนด)	-	๑,๕๐๐,๐๐๐ (อบจ.ยะลา)	-	-	-	ร้อยละ ๘๐ ของประชาชนในพื้นที่และพื้นที่ใกล้เคียงได้ใช้ประโยชน์	ราษฎรในตำบลและตำบลใกล้เคียงใช้เป็นห้องประชุม สัมมนาและเป็นศูนย์กลางในการใช้ประโยชน์ในการจัดทำ	กองช่าง

ที่	โครงการ	วัตถุประสงค์	เป้าหมาย (ผลผลิตของโครงการ)	งบประมาณและที่ผ่านมา					ตัวชี้วัด (KPI)	ผลลัพธ์ที่คาดว่าจะได้รับ	หน่วยงาน รับผิดชอบหลัก
				๒๕๖๑ (บาท)	๒๕๖๒ (บาท)	๒๕๖๓ (บาท)	๒๕๖๔ (บาท)	๒๕๖๕ (บาท)			
๓๑.	ก่อสร้างอาคารอเนกประสงค์คอนกรีตเสริมเหล็ก ๒ ชั้น บ้านยี่โร๊ะ หมู่ที่ ๒ ตำบลบาโจย อำเภอรามัน จังหวัดยะลา	เพื่อเป็นศูนย์รวมของประชาชน เป็นแหล่งข้อมูลข่าวสารการประชุมและจัดกิจกรรมต่าง ๆ	อาคารอเนกประสงค์คอนกรีตเสริมเหล็ก อาคาร ๒ ชั้น กว้าง ๖.๐๐ ม. ยาว ๑๘.๔๐ ม. (ตามแบบที่ อบจ.กำหนด)	-	๒,๕๐๕,๐๐๐ (อบจ.ยะลา)	-	-	-	ร้อยละ ๘๐ ของประชาชนในพื้นที่ และพื้นที่ใกล้เคียง ได้ใช้ประโยชน์	ราษฎรในตำบลและตำบลใกล้เคียงใช้เป็นห้องประชุม สัมมนาและเป็นศูนย์กลางในการใช้ประโยชน์ในการจัดทำกิจกรรมต่างๆ ร่วมกัน	กองช่าง
๓๒.	ก่อสร้างอาคารอเนกประสงค์คอนกรีตเสริมเหล็ก ๑ ชั้น บริเวณที่ทำการองค์การบริหารส่วนตำบลกรงปินัง อำเภอรณปินัง จังหวัดยะลา	เพื่อเป็นศูนย์รวมของประชาชน เป็นแหล่งข้อมูลข่าวสารการประชุมและจัดกิจกรรมต่าง ๆ	อาคารอเนกประสงค์คอนกรีตเสริมเหล็ก อาคาร ๑ ชั้น กว้าง ๗.๐๐ ม. ยาว ๑๕.๐๐ ม. (ตามแบบที่ อบจ.กำหนด)	-	๑,๕๐๐,๐๐๐ (อบจ.ยะลา)	-	-	-	ร้อยละ ๘๐ ของประชาชนในพื้นที่ และพื้นที่ใกล้เคียง ได้ใช้ประโยชน์	ราษฎรในตำบลและตำบลใกล้เคียงใช้เป็นห้องประชุม สัมมนาและเป็นศูนย์กลางในการใช้ประโยชน์ในการจัดทำกิจกรรมต่างๆ ร่วมกัน	กองช่าง
๓๓.	ก่อสร้างอาคารอเนกประสงค์คอนกรีตเสริมเหล็ก ๒ ชั้น บ้านกือแล หมู่ที่ ๓ ตำบลเนินงาม อำเภอรามัน จังหวัดยะลา	เพื่อเป็นศูนย์รวมของประชาชน เป็นแหล่งข้อมูลข่าวสารการประชุมและจัดกิจกรรมต่าง ๆ	อาคารอเนกประสงค์คอนกรีตเสริมเหล็ก อาคาร ๒ ชั้น กว้าง ๖.๐๐ ม. ยาว ๑๘.๔๐ ม. (ตามแบบที่ อบจ.กำหนด)	-	๒,๘๐๐,๐๐๐ (อบจ.ยะลา)	-	-	-	ร้อยละ ๘๐ ของประชาชนในพื้นที่ และพื้นที่ใกล้เคียง ได้ใช้ประโยชน์	ราษฎรในตำบลและตำบลใกล้เคียงใช้เป็นห้องประชุม สัมมนาและเป็นศูนย์กลางในการใช้ประโยชน์ในการจัดทำกิจกรรมต่างๆ ร่วมกัน	กองช่าง
๓๔.	ก่อสร้างอาคารอเนกประสงค์คอนกรีตเสริมเหล็ก ๒ ชั้น บ้านอุแป หมู่ที่ ๔ ตำบลยะตะ อำเภอรามัน จังหวัดยะลา	เพื่อเป็นศูนย์รวมของประชาชน เป็นแหล่งข้อมูลข่าวสารการประชุมและจัดกิจกรรมต่าง ๆ	อาคารอเนกประสงค์คอนกรีตเสริมเหล็ก อาคาร ๒ ชั้น กว้าง ๖.๐๐ เมตร ยาว ๑๘.๔๐ เมตร (ตามแบบที่ อบจ.กำหนด)	-	๒,๘๐๐,๐๐๐ (อบจ.ยะลา)	-	-	-	ร้อยละ ๘๐ ของประชาชนในพื้นที่ และพื้นที่ใกล้เคียง ได้ใช้ประโยชน์	ราษฎรในตำบลและตำบลใกล้เคียงใช้เป็นห้องประชุม สัมมนาและเป็นศูนย์กลางในการใช้ประโยชน์ในการจัดทำกิจกรรมต่างๆ ร่วมกัน	กองช่าง

ที่	โครงการ	วัตถุประสงค์	เป้าหมาย (ผลผลิตของโครงการ)	งบประมาณและที่ผ่านมา					ตัวชี้วัด (KPI)	ผลลัพธ์ที่คาดว่าจะได้รับ	หน่วยงาน รับผิดชอบหลัก
				๒๕๖๑ (บาท)	๒๕๖๒ (บาท)	๒๕๖๓ (บาท)	๒๕๖๔ (บาท)	๒๕๖๕ (บาท)			
๓๕.	ก่อสร้างอาคารอเนกประสงค์คอนกรีตเสริมเหล็ก ๒ ชั้น บ้านพักยี่อระ หมู่ที่ ๓ ตำบลกายบอเกาะ อำเภอรามัน จังหวัดยะลา	เพื่อเป็นศูนย์รวมของประชาชน เป็นแหล่งข้อมูลข่าวสารการประชุมและจัดกิจกรรมต่าง ๆ	อาคารอเนกประสงค์คอนกรีตเสริมเหล็ก อาคาร ๒ ชั้น กว้าง ๖.๐๐ ม. ยาว ๑๘.๔๐ ม. (ตามแบบที่ อบจ.กำหนด)	-	๒,๘๐๐,๐๐๐ (อบจ.ยะลา)	-	-	-	ร้อยละ ๘๐ ของประชาชนในพื้นที่ และพื้นที่ใกล้เคียง ได้ใช้ประโยชน์	ราษฎรในตำบลและตำบลใกล้เคียงใช้เป็นห้องประชุม สัมมนาและเป็นศูนย์กลางในการใช้ประโยชน์ในการจัดทำกิจกรรมต่างๆ ร่วมกัน	กองช่าง
๓๖.	ก่อสร้างอาคารอเนกประสงค์ คสล. ๒ ชั้น บ้าน กม ๒๖ หมู่ที่ ๒ ตำบลตานาปะเต๊ะ อำเภอบันนังสตา จังหวัดยะลา	เพื่อเป็นศูนย์รวมของประชาชน เป็นแหล่งรวมข้อมูลข่าวสารการประชุมและจัดกิจกรรมต่าง ๆ	อาคารอเนกประสงค์ คสล. ๒ ชั้น กว้าง ๘.๐๐ ม. ยาว ๑๙.๐๐ ม.	-	-	๒,๘๐๐,๐๐๐ (อบจ.ยะลา)	-	-	ร้อยละ ๘๐ ของประชาชนในพื้นที่ และพื้นที่ใกล้เคียง ได้ใช้ประโยชน์	ราษฎรในตำบลและตำบลใกล้เคียงใช้เป็นห้องประชุม สัมมนาและเป็นศูนย์กลางในการใช้ประโยชน์ในการจัดทำกิจกรรมต่าง ๆ ร่วมกัน	กองช่าง
๓๗.	ก่อสร้างอาคารอเนกประสงค์ คสล. ชั้นเดียว ชุมชนเวฬุวัง ตำบลสะเตง อำเภอมือ จังหวัดยะลา	เพื่อเป็นศูนย์รวมของประชาชน เป็นแหล่งรวมข้อมูลข่าวสารการประชุมและจัดกิจกรรมต่าง ๆ	อาคารอเนกประสงค์ คสล. ชั้นเดียว กว้าง ๙.๐๐ ม. ยาว ๑๘.๐๐ ม.	-	-	๒,๖๐๐,๐๐๐ (อบจ.ยะลา)	-	-	ร้อยละ ๘๐ ของประชาชนในพื้นที่ และพื้นที่ใกล้เคียง ได้ใช้ประโยชน์	ราษฎรในตำบลและตำบลใกล้เคียงใช้เป็นห้องประชุม สัมมนาและเป็นศูนย์กลางในการใช้ประโยชน์ในการจัดทำกิจกรรมต่าง ๆ ร่วมกัน	กองช่าง

ที่	โครงการ	วัตถุประสงค์	เป้าหมาย (ผลผลิตของโครงการ)	งบประมาณและที่มา					ตัวชี้วัด (KPI)	ผลลัพธ์ที่คาดว่าจะได้รับ	หน่วยงาน รับผิดชอบหลัก
				๒๕๖๑ (บาท)	๒๕๖๒ (บาท)	๒๕๖๓ (บาท)	๒๕๖๔ (บาท)	๒๕๖๕ (บาท)			
๓๘.	ก่อสร้างอาคารอเนกประสงค์ ๒ ชั้น บ้านฮือโร๊ะ หมู่ที่ ๒ ตำบลบาโงย อำเภอรามัน จังหวัดยะลา (อบต.บาโงย)	เพื่อเป็นศูนย์รวมของประชาชน เป็นแหล่งรวมข้อมูลข่าวสารการ ประชุมและจัดกิจกรรมต่าง ๆ	อาคารอเนกประสงค์ คสล. ๒ ชั้น กว้าง ๖.๐๐ ม. ยาว ๑๘.๔๐ ม.	-	-	๒,๕๐๐,๐๐๐ (อบจ.ยะลา)	-	-	ร้อยละ ๘๐ ของ ประชาชนในพื้นที่ และพื้นที่ใกล้เคียง ได้ใช้ประโยชน์	ราษฎรในตำบลและตำบล ใกล้เคียงใช้เป็นห้องประชุม สัมมนาและเป็นศูนย์กลาง ในการใช้ประโยชน์ในการจัดทำ กิจกรรมต่าง ๆ ร่วมกัน	กองช่าง
๓๙.	ก่อสร้างอาคารอเนกประสงค์ ๒ ชั้น บ้านปือดอง หมู่ที่ ๔ ตำบลเนินงาม อำเภอรามัน จังหวัดยะลา (อบต.เนินงาม)	เพื่อเป็นศูนย์รวมของประชาชน เป็นแหล่งรวมข้อมูลข่าวสารการ ประชุมและจัดกิจกรรมต่าง ๆ	อาคารอเนกประสงค์ คสล. ๒ ชั้น กว้าง ๘.๐๐ ม. ยาว ๑๙.๐๐ ม.	-	-	๒,๘๐๐,๐๐๐ (อบจ.ยะลา)	-	-	ร้อยละ ๘๐ ของ ประชาชนในพื้นที่ และพื้นที่ใกล้เคียง ได้ใช้ประโยชน์	ราษฎรในตำบลและตำบล ใกล้เคียงใช้เป็นห้องประชุม สัมมนาและเป็นศูนย์กลาง ในการใช้ประโยชน์ในการจัดทำ กิจกรรมต่าง ๆ ร่วมกัน	กองช่าง
๔๐.	ก่อสร้างอาคารอเนกประสงค์ ๒ ชั้น บ้านโต๊ะพราน หมู่ที่ ๑ ตำบลท่าธง อำเภอรามัน จังหวัดยะลา (อบต.ท่าธง)	เพื่อเป็นศูนย์รวมของประชาชน เป็นแหล่งรวมข้อมูลข่าวสารการ ประชุมและจัดกิจกรรมต่าง ๆ	อาคารอเนกประสงค์ คสล. ๒ ชั้น กว้าง ๖.๐๐ ม. ยาว ๑๘.๐๐ ม.	-	-	๒,๔๘๐,๐๐๐ (อบจ.ยะลา)	-	-	ร้อยละ ๘๐ ของ ประชาชนในพื้นที่ และพื้นที่ใกล้เคียง ได้ใช้ประโยชน์	ราษฎรในตำบลและตำบล ใกล้เคียงใช้เป็นห้องประชุม สัมมนาและเป็นศูนย์กลาง ในการใช้ประโยชน์ในการจัดทำ กิจกรรมต่าง ๆ ร่วมกัน	กองช่าง
๔๑.	ก่อสร้างอาคารอเนกประสงค์ ๒ ชั้น บ้านนูกะจือ หมู่ที่ ๕ ตำบลวังพญา อำเภอรามัน จังหวัดยะลา (อบต.วังพญา)	เพื่อเป็นศูนย์รวมของประชาชน เป็นแหล่งรวมข้อมูลข่าวสารการ ประชุมและจัดกิจกรรมต่าง ๆ	อาคารอเนกประสงค์ คสล. ๒ ชั้น กว้าง ๖.๐๐ ม. ยาว ๑๘.๐๐ ม.	-	-	๒,๕๐๐,๐๐๐ (อบจ.ยะลา)	-	-	ร้อยละ ๘๐ ของ ประชาชนในพื้นที่ และพื้นที่ใกล้เคียง ได้ใช้ประโยชน์	ราษฎรในตำบลและตำบล ใกล้เคียงใช้เป็นห้องประชุม สัมมนาและเป็นศูนย์กลาง ในการใช้ประโยชน์ในการจัดทำ กิจกรรมต่าง ๆ ร่วมกัน	กองช่าง

ที่	โครงการ	วัตถุประสงค์	เป้าหมาย (ผลผลิตของโครงการ)	งบประมาณและที่มา					ตัวชี้วัด (KPI)	ผลลัพธ์ที่คาดว่าจะได้รับ	หน่วยงาน รับผิดชอบหลัก
				๒๕๖๑ (บาท)	๒๕๖๒ (บาท)	๒๕๖๓ (บาท)	๒๕๖๔ (บาท)	๒๕๖๕ (บาท)			
๔๒.	ก่อสร้างอาคารอเนกประสงค์ คสล. ๒ ชั้น บ้านกะลุแป หมู่ที่ ๒ ตำบลตาเซะ อำเภอเมือง จังหวัดยะลา (อบต.ตาเซะ)	เพื่อเป็นศูนย์รวมของประชาชน เป็นแหล่งรวมข้อมูลข่าวสารการ ประชุมและจัดกิจกรรมต่าง ๆ	อาคารอเนกประสงค์ คสล. ๒ ชั้น กว้าง ๘.๐๐ ม. ยาว ๑๙.๐๐ ม.	-	-	๒,๙๔๐,๐๐๐ (อบจ.ยะลา)	-	-	ร้อยละ ๘๐ ของ ประชาชนในพื้นที่ และพื้นที่ใกล้เคียง ได้ใช้ประโยชน์	ราษฎรในตำบลและตำบล ใกล้เคียงใช้เป็นห้องประชุม สัมมนาและเป็นศูนย์กลาง ในการใช้ประโยชน์ในการจัดทำ กิจกรรมต่าง ๆ ร่วมกัน	กองช่าง
๔๓.	ก่อสร้างอาคารอเนกประสงค์ คสล. ๒ ชั้น บ้านรั้วตะวัน หมู่ที่ ๗ ตำบลบูดี อำเภอเมือง จังหวัดยะลา (เทศบาลตำบลบูดี)	เพื่อเป็นศูนย์รวมของประชาชน เป็นแหล่งรวมข้อมูลข่าวสารการ ประชุมและจัดกิจกรรมต่าง ๆ	อาคารอเนกประสงค์ คสล. ๒ ชั้น กว้าง ๘.๐๐ ม. ยาว ๑๙.๐๐ ม.	-	-	๒,๘๕๐,๐๐๐ (อบจ.ยะลา)	-	-	ร้อยละ ๘๐ ของ ประชาชนในพื้นที่ และพื้นที่ใกล้เคียง ได้ใช้ประโยชน์	ราษฎรในตำบลและตำบล ใกล้เคียงใช้เป็นห้องประชุม สัมมนาและเป็นศูนย์กลาง ในการใช้ประโยชน์ในการจัดทำ กิจกรรมต่าง ๆ ร่วมกัน	กองช่าง
๔๔.	ก่อสร้างอาคารอเนกประสงค์ คสล. ๒ ชั้น บ้านฆอรรณ หมู่ที่ ๔ ตำบลปะแต อำเภอยะหา จังหวัดยะลา (เทศบาลตำบลปะแต)	เพื่อเป็นศูนย์รวมของประชาชน เป็นแหล่งรวมข้อมูลข่าวสารการ ประชุมและจัดกิจกรรมต่าง ๆ	อาคารอเนกประสงค์ คสล. ๒ ชั้น กว้าง ๘.๐๐ ม. ยาว ๑๙.๐๐ ม.	-	-	๒,๘๐๐,๐๐๐ (อบจ.ยะลา)	-	-	ร้อยละ ๘๐ ของ ประชาชนในพื้นที่ และพื้นที่ใกล้เคียง ได้ใช้ประโยชน์	ราษฎรในตำบลและตำบล ใกล้เคียงใช้เป็นห้องประชุม สัมมนาและเป็นศูนย์กลาง ในการใช้ประโยชน์ในการจัดทำ กิจกรรมต่าง ๆ ร่วมกัน	กองช่าง

ที่	โครงการ	วัตถุประสงค์	เป้าหมาย (ผลผลิตของโครงการ)	งบประมาณและที่มา					ตัวชี้วัด (KPI)	ผลลัพธ์ที่คาดว่าจะได้รับ	หน่วยงาน รับผิดชอบหลัก
				๒๕๖๑ (บาท)	๒๕๖๒ (บาท)	๒๕๖๓ (บาท)	๒๕๖๔ (บาท)	๒๕๖๕ (บาท)			
๔๕.	ก่อสร้างอาคารอเนกประสงค์ ๒ ชั้น บ้านมาลา หมู่ที่ ๓ ตำบลตาเนาะแมเราะ อำเภอเบตง จังหวัดยะลา	เพื่อเป็นศูนย์รวมของประชาชน เป็นแหล่งรวมข้อมูลข่าวสารการ ประชุมและจัดกิจกรรมต่าง ๆ	อาคารอเนกประสงค์ คสล. ๒ ชั้น กว้าง ๘.๐๐ ม. ยาว ๑๙.๐๐ ม.	-	-	๒,๘๕๐,๐๐๐ (อบจ.ยะลา)	-	-	ร้อยละ ๘๐ ของ ประชาชนในพื้นที่ และพื้นที่ใกล้เคียง ได้ใช้ประโยชน์	ราษฎรในตำบลและตำบล ใกล้เคียงใช้เป็นห้องประชุม สัมมนาและเป็นศูนย์กลาง ในการใช้ประโยชน์ในการจัดทำ กิจกรรมต่าง ๆ ร่วมกัน	กองช่าง
๔๖.	ก่อสร้างอาคารอเนกประสงค์ ๒ ชั้น บ้านแห หมู่ที่ ๑ ตำบลบ้านแห อำเภอธวัชชัย จังหวัดยโสธร	เพื่อเป็นศูนย์รวมของประชาชน เป็นแหล่งรวมข้อมูลข่าวสารการ ประชุมและจัดกิจกรรมต่าง ๆ	อาคารอเนกประสงค์ คสล. ๒ ชั้น กว้าง ๘.๐๐ ม. ยาว ๑๙.๐๐ ม.	-	-	๒,๘๓๐,๐๐๐ (อบจ.ยะลา)	-	-	ร้อยละ ๘๐ ของ ประชาชนในพื้นที่ และพื้นที่ใกล้เคียง ได้ใช้ประโยชน์	ราษฎรในตำบลและตำบล ใกล้เคียงใช้เป็นห้องประชุม สัมมนาและเป็นศูนย์กลาง ในการใช้ประโยชน์ในการจัดทำ กิจกรรมต่าง ๆ ร่วมกัน	กองช่าง
๔๗.	ก่อสร้างอาคารอเนกประสงค์ ๒ ชั้น บ้านบือราเปะ หมู่ที่ ๗ ตำบลบันนังสตา อำเภอบันนังสตา จังหวัดยะลา	เพื่อเป็นศูนย์รวมของประชาชน เป็นแหล่งรวมข้อมูลข่าวสารการ ประชุมและจัดกิจกรรมต่าง ๆ	อาคารอเนกประสงค์ คสล. ๒ ชั้น กว้าง ๘.๐๐ ม. ยาว ๑๙.๐๐ ม.	-	-	๒,๘๕๐,๐๐๐ (อบจ.ยะลา)	-	-	ร้อยละ ๘๐ ของ ประชาชนในพื้นที่ และพื้นที่ใกล้เคียง ได้ใช้ประโยชน์	ราษฎรในตำบลและตำบล ใกล้เคียงใช้เป็นห้องประชุม สัมมนาและเป็นศูนย์กลาง ในการใช้ประโยชน์ในการจัดทำ กิจกรรมต่าง ๆ ร่วมกัน	กองช่าง
๔๘.	ก่อสร้างอาคารอเนกประสงค์ ๒ ชั้น บ้านโหลง หมู่ที่ ๑ ตำบลปู้โรง อำเภอกงปูลำ จังหวัดยะลา	เพื่อเป็นศูนย์รวมของประชาชน เป็นแหล่งรวมข้อมูลข่าวสารการ ประชุมและจัดกิจกรรมต่าง ๆ	อาคารอเนกประสงค์ คสล. ๒ ชั้น กว้าง ๘.๐๐ ม. ยาว ๑๙.๐๐ ม.	-	-	๒,๘๐๐,๐๐๐ (อบจ.ยะลา)	-	-	ร้อยละ ๘๐ ของ ประชาชนในพื้นที่ และพื้นที่ใกล้เคียง ได้ใช้ประโยชน์	ราษฎรในตำบลและตำบล ใกล้เคียงใช้เป็นห้องประชุม สัมมนาและเป็นศูนย์กลาง ในการใช้ประโยชน์ในการจัดทำ กิจกรรมต่าง ๆ ร่วมกัน	กองช่าง

ที่	โครงการ	วัตถุประสงค์	เป้าหมาย (ผลผลิตของโครงการ)	งบประมาณและที่มา					ตัวชี้วัด (KPI)	ผลลัพธ์ที่คาดว่าจะได้รับ	หน่วยงาน รับผิดชอบหลัก
				๒๕๖๑ (บาท)	๒๕๖๒ (บาท)	๒๕๖๓ (บาท)	๒๕๖๔ (บาท)	๒๕๖๕ (บาท)			
๔๙.	ก่อสร้างอาคารอเนกประสงค์ ๒ ชั้น บ้านสะพานหิน หมู่ที่ ๕ ตำบลยะหา อำเภอยะหา จังหวัดยะลา	เพื่อเป็นศูนย์รวมของประชาชน เป็นแหล่งรวมข้อมูลข่าวสารการ ประชุมและจัดกิจกรรมต่าง ๆ	อาคารอเนกประสงค์ คสล. ๒ ชั้น กว้าง ๘.๐๐ ม. ยาว ๑๙.๐๐ ม.	-	-	๒,๘๐๐,๐๐๐ (อบจ.ยะลา)	-	-	ร้อยละ ๘๐ ของ ประชาชนในพื้นที่ และพื้นที่ใกล้เคียง ได้ใช้ประโยชน์	ราษฎรในตำบลและตำบล ใกล้เคียงใช้เป็นห้องประชุม สัมมนาและเป็นศูนย์กลาง ในการใช้ประโยชน์ในการจัดทำ กิจกรรมต่าง ๆ ร่วมกัน	กองช่าง
๕๐.	ก่อสร้างอาคารอเนกประสงค์ ๒ ชั้น บ้านยี่อนัง หมู่ที่ ๔ ตำบลกาบัง อำเภอกาบัง จังหวัดยะลา	เพื่อเป็นศูนย์รวมของประชาชน เป็นแหล่งรวมข้อมูลข่าวสารการ ประชุมและจัดกิจกรรมต่าง ๆ	อาคารอเนกประสงค์ คสล. ๒ ชั้น กว้าง ๘.๐๐ ม. ยาว ๑๙.๐๐ ม.	-	-	๒,๘๓๐,๐๐๐ (อบจ.ยะลา)	-	-	ร้อยละ ๘๐ ของ ประชาชนในพื้นที่ และพื้นที่ใกล้เคียง ได้ใช้ประโยชน์	ราษฎรในตำบลและตำบล ใกล้เคียงใช้เป็นห้องประชุม สัมมนาและเป็นศูนย์กลาง ในการใช้ประโยชน์ในการจัดทำ กิจกรรมต่าง ๆ ร่วมกัน	กองช่าง
๕๑.	ก่อสร้างอาคารอเนกประสงค์ ๒ ชั้น บ้านตะโล๊ะมีน หมู่ที่ ๔ ตำบลกาลอ อำเภอรามัน จังหวัดยะลา	เพื่อเป็นศูนย์รวมของประชาชน เป็นแหล่งรวมข้อมูลข่าวสารการ ประชุมและจัดกิจกรรมต่าง ๆ	อาคารอเนกประสงค์ คสล. ๒ ชั้น กว้าง ๘.๐๐ ม. ยาว ๑๙.๐๐ ม.	-	-	๒,๘๐๐,๐๐๐ (อบจ.ยะลา)	-	-	ร้อยละ ๘๐ ของ ประชาชนในพื้นที่ และพื้นที่ใกล้เคียง ได้ใช้ประโยชน์	ราษฎรในตำบลและตำบล ใกล้เคียงใช้เป็นห้องประชุม สัมมนาและเป็นศูนย์กลาง ในการใช้ประโยชน์ในการจัดทำ กิจกรรมต่าง ๆ ร่วมกัน	กองช่าง

ที่	โครงการ	วัตถุประสงค์	เป้าหมาย (ผลผลิตของโครงการ)	งบประมาณและที่มา					ตัวชี้วัด (KPI)	ผลลัพธ์ที่คาดว่าจะได้รับ	หน่วยงาน รับผิดชอบหลัก
				๒๕๖๑ (บาท)	๒๕๖๒ (บาท)	๒๕๖๓ (บาท)	๒๕๖๔ (บาท)	๒๕๖๕ (บาท)			
๕๒.	ก่อสร้างอาคารอเนกประสงค์ ๒ ชั้น บ้านยะลา หมู่ที่ ๑ ตำบลยะลา อำเภอเมือง จังหวัดยะลา	เพื่อเป็นศูนย์รวมของประชาชน เป็นแหล่งรวมข้อมูลข่าวสารการ ประชุมและจัดกิจกรรมต่าง ๆ	อาคารอเนกประสงค์ คสล. ๒ ชั้น กว้าง ๘.๐๐ ม. ยาว ๑๙.๐๐ ม.	-	-	๒,๙๐๐,๐๐๐ (อบจ.ยะลา)	-	-	ร้อยละ ๘๐ ของ ประชาชนในพื้นที่ และพื้นที่ใกล้เคียง ได้ใช้ประโยชน์	ราษฎรในตำบลและตำบล ใกล้เคียงใช้เป็นห้องประชุม สัมมนาและเป็นศูนย์กลาง ในการใช้ประโยชน์ในการจัดทำ กิจกรรมต่าง ๆ ร่วมกัน	กองช่าง
๕๓.	ก่อสร้างอาคารโรงจอด เครื่องจักรกล ณ ศูนย์เครื่องจักรกล อำเภอเมือง จังหวัดยะลา	เพื่อเป็นการจัดเก็บรักษาเครื่องจักรกล ให้เป็นระเบียบเรียบร้อย	ขนาดกว้าง ๑๒.๐๐ เมตร ยาว ๓๙.๓๐ เมตร สูง ๗.๐๐ เมตร	-	-	-	๖,๒๐๐,๐๐๐ (อบจ.ยะลา)	-	ร้อยละ ๘๐ ของ ประชาชนในพื้นที่ และพื้นที่ใกล้เคียง ได้ใช้ประโยชน์	เครื่องจักรกลเป็นระเบียบ เรียบร้อย	กองช่าง

ที่	โครงการ	วัตถุประสงค์	เป้าหมาย (ผลผลิตของโครงการ)	งบประมาณและที่มา					ตัวชี้วัด (KPI)	ผลลัพธ์ที่คาดว่าจะได้รับ	หน่วยงาน รับผิดชอบหลัก
				๒๕๖๑ (บาท)	๒๕๖๒ (บาท)	๒๕๖๓ (บาท)	๒๕๖๔ (บาท)	๒๕๖๕ (บาท)			
๕๔.	พัฒนาศักยภาพเครือข่ายภาคประชาชน	๑. เพื่อเสริมสร้างองค์ความรู้ที่เกี่ยวกับการบริหารงานและการดำเนินงานของภาคประชาสังคม เพื่อการมี ส่วนร่วมในการพัฒนาท้องถิ่น ขององค์การบริหารส่วนจังหวัดยะลา ๒. เพื่อสร้างเครือข่ายความร่วมมือระหว่างองค์การบริหารส่วนจังหวัดยะลาและภาคประชาชนในการร่วมกันเพื่อการพัฒนาท้องถิ่น ๓. คิดค้นนวัตกรรมในการพัฒนาดำเนินการ การมีส่วนร่วมของประชาชนของ อบจ. เพื่อแก้ไขปัญหาความต้องการของประชาชนโดยเน้นการมีส่วนร่วมของประชาชน	เครือข่ายภาครัฐ ภาคประชาชน ภาคประชาสังคม ของ อบจ.ยะลา ผู้นำชุมชน ผู้นำท้องถิ่น ผู้นำท้องที่ เจ้าหน้าที่ที่เกี่ยวข้อง	-	-	๘๐๐,๐๐๐ (อบจ.ยะลา)	๘๐๐,๐๐๐ (อบจ.ยะลา)	๘๐๐,๐๐๐ (อบจ.ยะลา)	กลุ่มเป้าหมาย ไม่น้อยกว่า ร้อยละ ๗๐ มีองค์ความรู้ในการบริหารงานและการดำเนินงานของ อบจ.เพิ่มขึ้น	๑. เครือข่ายภาคประชาชน มีความรู้ความเข้าใจในการบริหารงานและดำเนินงานของ อบจ.มากยิ่งขึ้น และสามารถนำไปปรับใช้ในการมีส่วนร่วมเพื่อพัฒนาท้องถิ่น ๒. เกิดเครือข่ายความร่วมมือในการดำเนินงานระหว่าง อบจ. และภาคประชาชน ๓. เกิดนวัตกรรมในการพัฒนาการดำเนินการมีส่วนร่วมของประชาชนของอบจ. เพื่อแก้ไขปัญหาความต้องการของประชาชนโดยเน้นการมีส่วนร่วมของประชาชน	กองกิจการสภา
๕๕.	พัฒนาศักยภาพสมาชิกศูนย์เครือข่ายเกษตรกรรมรุ่นใหม่รักบ้านเกิด	เพื่อให้ผู้เข้าร่วมโครงการ มีองค์ความรู้ มีวิสัยทัศน์ มีความพร้อมในการสืบทอดอาชีพการเกษตร และนำไปเป็นแนวทางเพื่อปรับใช้ตามความเหมาะสมของพื้นที่ สามารถขับเคลื่อนศูนย์ให้ประสบความสำเร็จอย่างมีประสิทธิภาพ	ที่ปรึกษาคณะกรรมการศูนย์ฯ คณะกรรมการบริหารศูนย์ฯ สมาชิกศูนย์เครือข่ายเกษตรกรรมรุ่นใหม่รักบ้านเกิด	-	-	๒๐๐,๐๐๐ (อบจ.ยะลา)	๒๐๐,๐๐๐ (อบจ.ยะลา)	๒๐๐,๐๐๐ (อบจ.ยะลา)	กลุ่มเป้าหมาย ไม่น้อยกว่า ร้อยละ ๗๐ มีองค์ความรู้เข้าใจในการขับเคลื่อนศูนย์ฯ	ผู้เข้าร่วมโครงการ มีองค์ความรู้ มีวิสัยทัศน์ มีความพร้อมในการสืบทอดอาชีพการเกษตรและนำไปเป็นแนวทางเพื่อปรับใช้ตามความเหมาะสมของพื้นที่ สามารถขับเคลื่อนศูนย์ฯให้ประสบความสำเร็จอย่างมีประสิทธิภาพ	

ที่	โครงการ	วัตถุประสงค์	เป้าหมาย (ผลผลิตของโครงการ)	งบประมาณและที่ผ่านมา					ตัวชี้วัด (KPI)	ผลลัพธ์ที่คาดว่าจะได้รับ	หน่วยงาน รับผิดชอบหลัก
				๒๕๖๑ (บาท)	๒๕๖๒ (บาท)	๒๕๖๓ (บาท)	๒๕๖๔ (บาท)	๒๕๖๕ (บาท)			
๕๖.	ก่อสร้างอาคารอเนกประสงค์ ๒ ชั้น บ้านกาเม็ง ม.๑ ต.อาซ่อง อ.รามัน จ.ยะลา	เพื่อเป็นศูนย์รวมของประชาชน เป็นแหล่งรวมข้อมูลข่าวสารการประชุมและจัดกิจกรรมต่าง ๆ	อาคารอเนกประสงค์ คสล. อาคาร ๒ ชั้น กว้าง ๖.๐๐ ม. ยาว ๑๘.๔๐ ม. (ตามแบบที่ อบจ.กำหนด)	-	-	-	-	๒,๕๐๐,๐๐๐ (อบจ.ยะลา)	ร้อยละ ๘๐ ของประชาชนในพื้นที่ และพื้นที่ใกล้เคียง ได้ใช้ประโยชน์	ราษฎรในตำบลและตำบลใกล้เคียงใช้เป็นห้องประชุม สัมมนาและเป็นศูนย์กลางในการใช้ประโยชน์ในการจัดทำกิจกรรมต่าง ๆ ร่วมกัน ให้สอดคล้องกับบริบทเชิงพื้นที่	กองช่าง
๕๗.	ก่อสร้างอาคารอเนกประสงค์ ๒ ชั้น บ้านคอกกลาง ม.๕ ต.บาเจาะ อ.บันนังสตา จ.ยะลา	เพื่อเป็นศูนย์รวมของประชาชน เป็นแหล่งรวมข้อมูลข่าวสารการประชุมและจัดกิจกรรมต่าง ๆ	อาคารอเนกประสงค์ คสล. อาคาร ๒ ชั้น กว้าง ๖.๐๐ ม. ยาว ๑๘.๐๐ ม. (ตามแบบที่ อบจ.กำหนด)	-	-	-	-	๒,๕๐๐,๐๐๐ (อบจ.ยะลา)	ร้อยละ ๘๐ ของประชาชนในพื้นที่ และพื้นที่ใกล้เคียง ได้ใช้ประโยชน์	ราษฎรในตำบลและตำบลใกล้เคียงใช้เป็นห้องประชุม สัมมนาและเป็นศูนย์กลางในการใช้ประโยชน์ในการจัดทำกิจกรรมต่าง ๆ ร่วมกัน	กองช่าง
๕๘.	ก่อสร้างอาคารอเนกประสงค์ ๒ ชั้น บ้านกำปงปาม ม.๑ ต.ยะต๊ะ อ.รามัน จ.ยะลา	เพื่อเป็นศูนย์รวมของประชาชน เป็นแหล่งข้อมูลข่าวสารการประชุมและจัดกิจกรรมต่าง ๆ	อาคารอเนกประสงค์ คสล. อาคาร ๒ ชั้น กว้าง ๖.๐๐ ม. ยาว ๑๘.๔๐ ม. (ตามแบบที่ อบจ.กำหนด)	-	-	-	-	๒,๕๔๘,๖๕๗ (อบจ.ยะลา)	ร้อยละ ๘๐ ของประชาชนในพื้นที่ และพื้นที่ใกล้เคียง ได้ใช้ประโยชน์	ราษฎรในตำบลและตำบลใกล้เคียงใช้เป็นห้องประชุม สัมมนาและเป็นศูนย์กลางในการใช้ประโยชน์ในการจัดทำกิจกรรมต่างๆ ร่วมกัน	กองช่าง
๕๙.	ก่อสร้างอาคารอเนกประสงค์ ๒ ชั้น ม.๖ ต.กาบัง อ.กาบัง จ.ยะลา	เพื่อเป็นศูนย์รวมของประชาชน เป็นแหล่งข้อมูลข่าวสารการประชุมและจัดกิจกรรมต่าง ๆ	อาคารอเนกประสงค์ คสล. อาคาร ๒ ชั้น กว้าง ๖.๐๐ ม. ยาว ๑๘.๔๐ ม. (ตามแบบที่ อบจ.กำหนด)	-	-	-	-	๒,๔๙๖,๐๐๐ (อบจ.ยะลา)	ร้อยละ ๙๐ ของประชาชนในพื้นที่ และพื้นที่ใกล้เคียง ได้ใช้ประโยชน์	ราษฎรในตำบลและตำบลใกล้เคียงใช้เป็นห้องประชุม สัมมนาและเป็นศูนย์กลางในการใช้ประโยชน์ในการจัดทำกิจกรรมต่างๆ ร่วมกัน	กองช่าง

ที่	โครงการ	วัตถุประสงค์	เป้าหมาย (ผลผลิตของโครงการ)	งบประมาณและที่ผ่านมา					ตัวชี้วัด (KPI)	ผลลัพธ์ที่คาดว่าจะได้รับ	หน่วยงาน รับผิดชอบหลัก
				๒๕๖๑ (บาท)	๒๕๖๒ (บาท)	๒๕๖๓ (บาท)	๒๕๖๔ (บาท)	๒๕๖๕ (บาท)			
๖๐.	ก่อสร้างอาคารอเนกประสงค์ ๒ ชั้น ม.๓ ต.ยะรม อ.เบตง จ.ยะลา	เพื่อเป็นศูนย์รวมของประชาชน เป็นแหล่งข้อมูลข่าวสารการประชุมและจัดกิจกรรมต่าง ๆ	อาคารอเนกประสงค์ คสล. อาคาร ๒ ชั้น กว้าง ๙.๓๐ ม. ยาว ๑๘.๔๐ ม. (ตามแบบที่ อบจ.กำหนด)	-	-	-	-	๓,๕๐๐,๐๐๐ (อบจ.ยะลา)	ร้อยละ ๙๐ ของประชาชนในพื้นที่ และพื้นที่ใกล้เคียง ได้ใช้ประโยชน์	ราษฎรในตำบลและตำบลใกล้เคียงใช้เป็นห้องประชุม สัมมนาและเป็นศูนย์กลางในการใช้ประโยชน์ในการจัดทำกิจกรรมต่างๆ ร่วมกัน	กองช่าง
๖๑.	ก่อสร้างอาคารอเนกประสงค์ บ้านตาเปาะ หมู่ที่ ๒ ตำบลละแ อําเภอยะหา จังหวัดยะลา	เพื่อเป็นศูนย์รวมของประชาชน เป็นแหล่งข้อมูลข่าวสารการประชุมและจัดกิจกรรมต่าง ๆ	อาคารอเนกประสงค์ คสล. อาคาร ๒ ชั้น กว้าง ๖.๐๐ ม. ยาว ๑๘.๔๐ ม. (ตามแบบที่ อบจ.กำหนด)	-	-	-	-	๒,๕๐๐,๐๐๐ (อบจ.ยะลา)	ร้อยละ ๙๐ ของประชาชนในพื้นที่ และพื้นที่ใกล้เคียง ได้ใช้ประโยชน์	ราษฎรในตำบลและตำบลใกล้เคียงใช้เป็นห้องประชุม สัมมนาและเป็นศูนย์กลางในการใช้ประโยชน์ในการจัดทำกิจกรรมต่างๆ ร่วมกัน	กองช่าง
๖๒.	ก่อสร้างอาคารอเนกประสงค์ ๒ ชั้น บ้านชะเม้าะ ม. ๕ ต.ละแ อ.ยะหา จ.ยะลา	เพื่อเป็นศูนย์รวมของประชาชน เป็นแหล่งข้อมูลข่าวสารการประชุมและจัดกิจกรรมต่าง ๆ	อาคารอเนกประสงค์ คสล. อาคาร ๒ ชั้น กว้าง ๖.๐๐ ม. ยาว ๑๘.๔๐ ม. (ตามแบบที่ อบจ.กำหนด)	-	-	-	-	๒,๕๐๐,๐๐๐ (อบจ.ยะลา)	ร้อยละ ๘๐ ของประชาชนในพื้นที่ และพื้นที่ใกล้เคียง ได้ใช้ประโยชน์	ราษฎรในตำบลและตำบลใกล้เคียงใช้เป็นห้องประชุม สัมมนาและเป็นศูนย์กลางในการใช้ประโยชน์ในการจัดทำกิจกรรมต่างๆ ร่วมกัน	กองช่าง
๖๓.	ก่อสร้างอาคารอเนกประสงค์ ๒ ชั้น ม.๔ ต.สะเอะ อ.กรงปินัง จ.ยะลา	เพื่อเป็นศูนย์รวมของประชาชน เป็นแหล่งข้อมูลข่าวสารการประชุมและจัดกิจกรรมต่าง ๆ	อาคารอเนกประสงค์ คสล. อาคาร ๒ ชั้น กว้าง ๕.๐๐ ม. ยาว ๒๐.๐๐ ม. (ตามแบบที่ อบจ.กำหนด)	-	-	-	-	๑,๕๔๑,๐๐๐ (อบจ.ยะลา)	ร้อยละ ๙๐ ของประชาชนในพื้นที่ และพื้นที่ใกล้เคียง ได้ใช้ประโยชน์	ราษฎรในตำบลและตำบลใกล้เคียงใช้เป็นห้องประชุม สัมมนาและเป็นศูนย์กลางในการใช้ประโยชน์ในการจัดทำกิจกรรมต่างๆ ร่วมกัน	กองช่าง
รวม	๖๓ โครงการ			๓๐,๔๕๐,๐๐๐	๔๙,๑๙๕,๐๐๐	๕๑,๒๓๐,๐๐๐	๑๐,๕๐๐,๐๐๐	๒๔,๓๘๕,๖๕๗			

แผนงานการพาณิชย์

ที่	โครงการ	วัตถุประสงค์	เป้าหมาย (ผลผลิตของโครงการ)	งบประมาณและที่ผ่านมา					ตัวชี้วัด (KPI)	ผลลัพธ์ที่คาดว่าจะได้รับ	หน่วยงาน รับผิดชอบหลัก
				๒๕๖๑ (บาท)	๒๕๖๒ (บาท)	๒๕๖๓ (บาท)	๒๕๖๔ (บาท)	๒๕๖๕ (บาท)			
๑.	ซ่อมแซมและปรับปรุงตลาดเพื่อพัฒนาตลาดให้อยู่ในสภาพที่ดีตามที่อยู่ในความรับผิดชอบของ อบจ.ยะลา	วัตถุประสงค์ เพื่อกู้กระทรวง ว่าด้วยสุขลักษณะของตลาด พ.ศ.๒๕๕๑ และเพิ่มรายได้ให้กับ อบจ.ย	ตลาด อบจ.ยะลา จำนวน ๓ แห่ง ๑. อำเภอบันนังสตา ๒. อำเภอธารโต ๓. อำเภอยะหา	๓,๐๐๐,๐๐๐ (อบจ.ยะลา)	๓,๐๐๐,๐๐๐ (อบจ.ยะลา)	๓,๐๐๐,๐๐๐ (อบจ.ยะลา)	๓,๐๐๐,๐๐๐ (อบจ.ยะลา)	๓,๐๐๐,๐๐๐ (อบจ.ยะลา)	ร้อยละ ๙๐ ของประชาชน ที่มาใช้บริการ ที่มีความพึงพอใจ	ตลาดถูกสุขลักษณะ ประชาชน ที่มาใช้บริการมีคุณภาพชีวิต ที่ดีขึ้น อบจ.ยะลา มีรายได้เพิ่มขึ้น	กองคลัง
รวม	๑ โครงการ			๓,๐๐๐,๐๐๐	๓,๐๐๐,๐๐๐	๓,๐๐๐,๐๐๐	๓,๐๐๐,๐๐๐	๓,๐๐๐,๐๐๐			

รายละเอียดโครงการพัฒนา
แผนพัฒนาท้องถิ่น (พ.ศ. ๒๕๖๑ - ๒๕๖๕)
องค์การบริหารส่วนจังหวัดยะลา

ก. ยุทธศาสตร์จังหวัดที่ ๑ การเสริมสร้างความเข้มแข็งของระบบการบริหารจัดการการเกษตรและอุตสาหกรรมต่อเนื่องจากภาคการเกษตรที่แข่งขันได้

ข. ยุทธศาสตร์การพัฒนาขององค์กรปกครองส่วนท้องถิ่นในเขตจังหวัดยะลา : การส่งเสริมโครงสร้างพื้นฐานและคมนาคม

ยุทธศาสตร์ที่ ๒ การพัฒนาเศรษฐกิจ

แผนงานเคหะและชุมชน

ที่	โครงการ	วัตถุประสงค์	เป้าหมาย (ผลผลิตของโครงการ)	งบประมาณและที่ผ่านมา					ตัวชี้วัด (KPI)	ผลลัพธ์ที่คาดว่าจะได้รับ	หน่วยงาน รับผิดชอบหลัก
				๒๕๖๑ (บาท)	๒๕๖๒ (บาท)	๒๕๖๓ (บาท)	๒๕๖๔ (บาท)	๒๕๖๕ (บาท)			
๑.	ฝึกอบรม พัฒนา ถ่ายทอดความรู้และทักษะด้านการบริหารจัดการพลังงานในการใช้พลังงานทางเลือก	เพื่อให้ผู้ที่เกี่ยวข้องทั้งภาครัฐ ภาคเอกชน ภาคประชาชน มีการบริหารจัดการการใช้ทรัพยากรด้านพลังงานอย่างมีประสิทธิภาพ เพื่อนำไปสู่การพัฒนาบุคลากรและส่งเสริมการอนุรักษ์พลังงานของท้องถิ่นและของประเทศ	ประชาชนในเขตพื้นที่จังหวัดยะลา	๓๐๐,๐๐๐ (อบจ.ยะลา)	๓๐๐,๐๐๐ (อบจ.ยะลา)	๓๐๐,๐๐๐ (อบจ.ยะลา)	๓๐๐,๐๐๐ (อบจ.ยะลา)	๓๐๐,๐๐๐ (อบจ.ยะลา)	ร้อยละ ๙๐ ของผู้เข้าร่วมโครงการมีความพึงพอใจ	ผู้เข้ารับการฝึกอบรมสามารถนำความรู้ไปใช้ในการบริหารการจัดการใช้ทรัพยากรด้านพลังงานอย่างมีประสิทธิภาพ	กองช่าง
๒.	ปรับปรุงถนนและระบบระบายน้ำ ถนนสายซอย เรื่องฤทธิ์ ๑ ต.สะเตงนอก อ.เมือง จ.ยะลา	เพื่อปรับปรุงเส้นทางคมนาคมให้ดีขึ้น และลดปัญหาอุบัติเหตุและป้องกันน้ำท่วมขังในพื้นที่ในช่วงฝนตก	ถนน คสล. กว้าง ๗.๐๐ เมตร ยาว ๕๐๐.๐๐ เมตร พร้อมฝังท่อระบายน้ำ คสล. Ø ๑.๐๐ เมตร (ตามแบบที่ อบจ.ยะลา กำหนด)	๓,๘๓๐,๐๐๐ (อบจ.ยะลา/ กรมส่งเสริมฯ)	-	-	-	-	ร้อยละ ๙๐ ของประชาชนในพื้นที่มีความพึงพอใจ	การคมนาคมสะดวกและลดอุบัติเหตุลดปัญหา น้ำท่วมขังในพื้นที่	กองช่าง

ที่	โครงการ	วัตถุประสงค์	เป้าหมาย (ผลผลิตของโครงการ)	งบประมาณและที่ผ่านมา					ตัวชี้วัด (KPI)	ผลลัพธ์ที่คาดว่าจะได้รับ	หน่วยงาน รับผิดชอบหลัก
				๒๕๖๑ (บาท)	๒๕๖๒ (บาท)	๒๕๖๓ (บาท)	๒๕๖๔ (บาท)	๒๕๖๕ (บาท)			
๓.	ปรับปรุงและซ่อมบำรุงรักษา ทางสาย ยล.ถ.๑-๐๐๐๕ บ้านหน้าถ้ำ ม.๑ ต.หน้าถ้ำ- บ้านบางไทรรา ม.๑ ต.สะเอะ อ.กรงปินัง จ.ยะลา	เพื่อปรับปรุงเส้นทางคมนาคมให้ดีขึ้น และลดปัญหาอุบัติเหตุ	ปรับปรุงผิวลาดยางแอสฟัลท์ติก คอนกรีต กว้างเฉลี่ย ๘ ม. ยาว ๔.๐๐ กม. พิกัดที่ตั้งโครงการ จุดเริ่มต้น N ๖.๕๒๖๙๔๙ E ๑๐๑.๒๒๒๘๗๐ จุดสิ้นสุด N ๖.๔๐๔๔๐๗ E ๑๐๑.๒๔๕๘๗๘	๕,๓๐๐,๐๐๐ (๑.๓๐๐ กม.) (อบจ.ยะลา/ กรมส่งเสริมฯ)	๕,๓๕๐,๐๐๐ (๑.๓๕๐ กม.) (อบจ.ยะลา/ กรมส่งเสริมฯ)	-	-	-	ร้อยละ ๙๐ ของ ประชาชนในพื้นที่ มีความพึงพอใจ	การคมนาคมสะดวกและ ลดอุบัติเหตุ	กองช่าง
๔.	ปรับปรุงและซ่อมบำรุงรักษา ทางสาย ยล.ถ.๑-๐๐๑๐ บ้านเปาะเส้ง ม.๑ ต.เปาะเส้ง อ.เมือง - บ้านกือยาม ม.๓ ต.สะแอ อ.ยะหา จ.ยะลา	เพื่อปรับปรุงเส้นทางคมนาคมให้ดีขึ้น และลดปัญหาอุบัติเหตุ	ปรับปรุงผิวลาดยางแอสฟัลท์ติก คอนกรีต กว้างเฉลี่ย ๘ ม. ยาว ๓.๐๐ กม.พิกัดที่ตั้งโครงการ จุดเริ่มต้น N ๖.๕๑๐๙๙๖ E ๑๐๑.๒๐๔๖๖๒ จุดสิ้นสุด N ๖.๔๖๙๘๖๔ E ๑๐๑.๒๐๐๘๔๘	๔,๐๐๐,๐๐๐ (๑.๐๐ กม.) (อบจ.ยะลา/ กรมส่งเสริมฯ)	๔,๐๐๐,๐๐๐ (๑.๐๐ กม.) (อบจ.ยะลา/ กรมส่งเสริมฯ)	๔,๐๐๐,๐๐๐ (๑.๐๐ กม.) (อบจ.ยะลา/ กรมส่งเสริมฯ)	-	-	ร้อยละ ๙๐ ของ ประชาชนในพื้นที่ มีความพึงพอใจ	การคมนาคมสะดวกและ ลดอุบัติเหตุ	กองช่าง

			เป้าหมาย	งบประมาณและที่ผ่านมา					ตัวชี้วัด	ผลลัพธ์ที่คาดว่าจะได้รับ	หน่วยงาน
--	--	--	----------	----------------------	--	--	--	--	-----------	--------------------------	----------

ที่	โครงการ	วัตถุประสงค์	(ผลผลิตของโครงการ)	๒๕๖๑ (บาท)	๒๕๖๒ (บาท)	๒๕๖๓ (บาท)	๒๕๖๔ (บาท)	๒๕๖๕ (บาท)	(KPI)	จะได้รับ	รับผิดชอบหลัก
๕.	ปรับปรุงและซ่อมบำรุงรักษา ทางสาย ยล.ถ.๑-๐๐๑๓ บ้านกาบู ม.๑ ต.กาบอบเกาะ -บ้านขามะ ม.๔ ต.ท่าธง อ.รามัน จ.ยะลา	เพื่อปรับปรุงเส้นทางคมนาคมให้ดีขึ้น และลดปัญหาอุบัติเหตุ	-ปรับปรุงผิวลาดยางแอสฟัลติก คอนกรีต กว้างเฉลี่ย ๘ ม. ยาว ๔.๐๐ กม. พิกัดที่ตั้งโครงการ จุดเริ่มต้น N ๖.๔๗๙๓๑๒ E ๑๐๑.๔๒๓๘๗๘ จุดสิ้นสุด N ๖.๕๕๕๒๗๙ E ๑๐๑.๔๒๓๘๗๑	๕,๓๐๐,๐๐๐ (๑.๓๐๐ กม.) (อบจ.ยะลา/ กรมส่งเสริมฯ)	๕,๓๕๐,๐๐๐ (๑.๓๕๐ กม.) (อบจ.ยะลา/ กรมส่งเสริมฯ)	-	-	-	ร้อยละ ๙๐ ของ ประชาชนในพื้นที่ มีความพึงพอใจ	การคมนาคมสะดวกและ ลดอุบัติเหตุ	กองช่าง
๖.	เสริมผิวลาดยางพารา แอสฟัลติกคอนกรีต ทางสาย ยล.ถ.๑-๐๐๑๔ บ้านวังพญา ม.๑ ต.วังพญา- บ้านขามะ ม.๔ ต.ท่าธง อ.รามัน จ.ยะลา	เพื่อปรับปรุงเส้นทางคมนาคมให้ดีขึ้น และลดปัญหาอุบัติเหตุ	-ปรับปรุงผิวลาดยางแอสฟัลติก คอนกรีต กว้างเฉลี่ย ๘ ม. ยาว ๒.๕๐ กม. -ซ่อมสร้างผิวลาดยางพาราแอสฟัลติก คอนกรีต กว้าง ๖ ม.ยาว ๕.๑๐๐ กม. ไหล่ทางข้างละ ๑.ม. พิกัดที่ตั้งโครงการ จุดเริ่มต้น N ๖.๕๕๑๒๐๓ E ๑๐๑.๓๗๘๖๔๕ จุดสิ้นสุด N ๖.๕๕๕๒๗๙ E ๑๐๑.๔๒๓๘๗๑	๕,๐๐๐,๐๐๐ (๑.๒๕๐ กม.) (อบจ.ยะลา/ กรมส่งเสริมฯ)	๕,๐๐๐,๐๐๐ (๑.๒๕๐ กม.) (อบจ.ยะลา/ กรมส่งเสริมฯ)	-	-	-	ร้อยละ ๙๐ ของ ประชาชนในพื้นที่ มีความพึงพอใจ	การคมนาคมสะดวกและ ลดอุบัติเหตุ	กองช่าง

ที่	โครงการ	วัตถุประสงค์	เป้าหมาย (ผลผลิตของโครงการ)	งบประมาณและที่ผ่านมา					ตัวชี้วัด (KPI)	ผลลัพธ์ที่คาดว่าจะได้รับ	หน่วยงาน รับผิดชอบหลัก
				๒๕๖๑ (บาท)	๒๕๖๒ (บาท)	๒๕๖๓ (บาท)	๒๕๖๔ (บาท)	๒๕๖๕ (บาท)			
๗.	ปรับปรุงและซ่อมบำรุงรักษา ทางสาย ยล.ถ.๑-๐๐๓๐ บ้าน กม.๓๙ ม.๖ ต.อัยเยอร์เวง อ.เบตง - บ้านวังไทร ม.๒ ต.แม่หวาด อ.ธารโต จ.ยะลา	เพื่อปรับปรุงเส้นทางคมนาคมให้ดีขึ้น และลดปัญหาอุบัติเหตุ	-ปรับปรุงผิวลาดยางแอสฟัลติก คอนกรีต กว้างเฉลี่ย ๖ ม. ยาว ๒.๐๐๐ กม. พิกัดที่ตั้งโครงการ จุดเริ่มต้น N ๕.๙๘๓๔๒๕ E ๑๐๑.๑๙๘๒๕๐ จุดสิ้นสุด N ๖.๐๑๓๑๖๔ E ๑๐๑.๒๗๑๔๑๑	๔,๐๐๐,๐๐๐ (๑.๐๐ กม.) (อบจ.ยะลา/ กรมส่งเสริมฯ)	๔,๐๐๐,๐๐๐ (๑.๐๐ กม.) (อบจ.ยะลา/ กรมส่งเสริมฯ)	-	-	-	ร้อยละ ๙๐ ของ ประชาชนในพื้นที่ มีความพึงพอใจ	การคมนาคมสะดวกและ ลดอุบัติเหตุ	กองช่าง
๘.	ปรับปรุงและซ่อมบำรุงรักษา ทางสาย ยล.ถ.๑-๐๐๓๑ บ้านธารโต ม.๑ ต.ธารโต - บ้านศรีทำน้ำ-บ้านบือชู ม.๖ ต.บันนังสตา อ.บันนังสตา จ.ยะลา	เพื่อปรับปรุงเส้นทางคมนาคมให้ดีขึ้น และลดปัญหาอุบัติเหตุ	- ซ่อมสร้างผิวทางลาดยางพารา แอสฟัลติกคอนกรีต กว้าง ๖ ม. ยาว ๖.๗๐ กม. - เสริมผิวลาดยางพาราแอสฟัลติก คอนกรีต กว้าง ๖ ม.ยาว ๒.๔๙๐ กม. ไม่มีไหล่ทาง หรือพื้นที่ไม่น้อยกว่า ๑๔,๙๔๐ ตร.ม. พิกัดที่ตั้งโครงการ จุดเริ่มต้น N ๖.๑๖๑๖๙๙ E ๑๐๑.๑๘๕๕๔๙ จุดสิ้นสุด N ๖.๑๗๑๔๑๙ E ๑๐๑.๒๒๖๕๕๕	๕,๕๐๐,๐๐๐ (๑.๕๐๐ กม.) (อบจ.ยะลา/ กรมส่งเสริมฯ)	๕,๕๐๐,๐๐๐ (๑.๕๐๐ กม.) (อบจ.ยะลา/ กรมส่งเสริมฯ)	-	-	-	ร้อยละ ๙๐ ของ ประชาชนในพื้นที่ มีความพึงพอใจ	การคมนาคมสะดวกและ ลดอุบัติเหตุ	กองช่าง

ที่	โครงการ	วัตถุประสงค์	เป้าหมาย (ผลผลิตของโครงการ)	งบประมาณและที่ผ่านมา					ตัวชี้วัด (KPI)	ผลลัพธ์ที่คาดว่าจะได้รับ	หน่วยงาน รับผิดชอบหลัก
				๒๕๖๑ (บาท)	๒๕๖๒ (บาท)	๒๕๖๓ (บาท)	๒๕๖๔ (บาท)	๒๕๖๕ (บาท)			
๙.	ปรับปรุงและซ่อมบำรุงรักษา ทางสาย ยล.ถ.๑-๐๐๓๒ บ้านกียะลา ม.๔ ต.กรงปินัง- บ้านโฉลง ม.๑ ต.ปุโรง อ.กรงปินัง จ.ยะลา	เพื่อปรับปรุงเส้นทางคมนาคมให้ดีขึ้น และลดปัญหาอุบัติเหตุ	-ปรับปรุงผิวลาดยางแอสฟัลติก คอนกรีต กว้างเฉลี่ย ๖ ม. ยาว ๔.๐๘๔ กม. พิกัดที่ตั้งโครงการ จุดเริ่มต้น N ๖.๔๔๑๑๙๑ E ๑๐๑.๒๗๗๑๑๑ จุดสิ้นสุด N ๖.๔๓๘๑๑๔ E ๑๐๑.๒๔๐๙๒๐	๖,๐๐๐,๐๐๐ (อบจ.ยะลา/ กรมส่งเสริมฯ) -	-	-	-	-	ร้อยละ ๙๐ ของ ประชาชนในพื้นที่ มีความพึงพอใจ	การคมนาคมสะดวกและ ลดอุบัติเหตุ	กองช่าง
๑๐.	ปรับปรุงและซ่อมบำรุงรักษา ทางสาย ยล.ถ.๑-๐๐๕๙ บ้านคอกช้าง ม.๗ - บ้านปาโจแมเราะ ม.๘ ต.แม่หวาด อ.ธารโต จ.ยะลา	เพื่อปรับปรุงเส้นทางคมนาคมให้ดีขึ้น และลดปัญหาอุบัติเหตุ	ปรับปรุงผิวลาดยางแอสฟัลติก คอนกรีต กว้างเฉลี่ย ๘ ม. ยาว ๐.๔๐๕ กม. พิกัดที่ตั้งโครงการ จุดเริ่มต้น N ๖.๐๔๒๘๗๕ E ๑๐๑.๑๖๔๖๓๓ จุดสิ้นสุด N ๖.๐๒๒๔๓๐ E ๑๐๑.๑๓๙๕๒๑	๑,๘๐๐,๐๐๐ (อบจ.ยะลา/ กรมส่งเสริมฯ)	-	-	-	-	ร้อยละ ๙๐ ของ ประชาชนในพื้นที่ มีความพึงพอใจ	การคมนาคมสะดวกและ ลดอุบัติเหตุ	กองช่าง

ที่	โครงการ	วัตถุประสงค์	เป้าหมาย (ผลผลิตของโครงการ)	งบประมาณและที่ผ่านมา					ตัวชี้วัด (KPI)	ผลลัพธ์ที่คาดว่าจะได้รับ	หน่วยงาน รับผิดชอบหลัก
				๒๕๖๑ (บาท)	๒๕๖๒ (บาท)	๒๕๖๓ (บาท)	๒๕๖๔ (บาท)	๒๕๖๕ (บาท)			
๑๑.	ปรับปรุงและซ่อมบำรุงรักษา ทางสาย ยล.ถ.๑-๐๐๕๗ แยก ทล.๔๐๖๒ ม.๓ ต.ต.นาจะแมะเราะ- บ้านมาลา ม.๔ ต.ยะรม อ.เบตง จ.ยะลา	เพื่อปรับปรุงเส้นทางคมนาคมให้ดีขึ้น และลดปัญหาอุบัติเหตุ	ปรับปรุงผิวลาดยางแอสฟัลติก คอนกรีต กว้างเฉลี่ย ๘ ม. ยาว ๕.๐๗๒ กม. พิกัดที่ตั้งโครงการ จุดเริ่มต้น N ๖.๘๑๘๓๑๑ E ๑๐๑.๑๒๙๗๖๔ จุดสิ้นสุด N ๖.๗๙๖๕๙๘ E ๑๐๑.๑๖๔๔๙๒	๔,๒๘๘,๐๐๐ (๑.๐๗๒ กม.) (อบจ.ยะลา/ กรมส่งเสริมฯ)	๔,๐๐๐,๐๐๐ (๑.๐๐๐ กม.) (อบจ.ยะลา/ กรมส่งเสริมฯ)	๔,๐๐๐,๐๐๐ (๑.๐๐๐ กม.) (อบจ.ยะลา/ กรมส่งเสริมฯ)	๔,๐๐๐,๐๐๐ (๑.๐๐๐ กม.) (อบจ.ยะลา/ กรมส่งเสริมฯ)	๔,๐๐๐,๐๐๐ (๑.๐๐๐ กม.) (อบจ.ยะลา/ กรมส่งเสริมฯ)	ร้อยละ ๙๐ ของ ประชาชนในพื้นที่ ที่มีความพึงพอใจ	การคมนาคมสะดวกและ ลดอุบัติเหตุ	กองช่าง
๑๒.	ปรับปรุงและซ่อมบำรุงรักษา สายทางบ้านเมาะเย้าะ หลักเขต ม.๔ ต.ห้วยกระทิง อ.กรงปินัง จ.ยะลา	เพื่อปรับปรุงเส้นทางคมนาคมให้ดีขึ้น และลดปัญหาอุบัติเหตุ	ปรับปรุงผิวลาดยางแอสฟัลติก คอนกรีต กว้างเฉลี่ย ๖ ม. ยาว ๑,๓๐๐ ม. พิกัดที่ตั้งโครงการ จุดเริ่มต้น N ๖๑๙๓๔๑ E ๑๐๑๑๖๒๗๓ จุดสิ้นสุด N ๖๑๙๓๘๖ E ๑๐๑๑๕๔๖๒	๓,๐๐๐,๐๐๐ (อบจ.ยะลา/ กรมส่งเสริมฯ)	-	-	-	-	ร้อยละ ๙๐ ของ ประชาชนในพื้นที่ ที่มีความพึงพอใจ	การคมนาคมสะดวกและ ลดอุบัติเหตุ	กองช่าง
๑๓.	ก่อสร้างถนน คสล. สายบ้านทำนบ ม.๕ - บ.กือมือลา ม.๑๐ ต.ต.นาจะปูเต๊ะ อ.บันนังสตา จ.ยะลา	เพื่อปรับปรุงเส้นทางคมนาคมให้ดีขึ้น และลดปัญหาอุบัติเหตุ	ก่อสร้างถนนคอนกรีตเสริมเหล็ก ขนาดกว้าง ๕.๐๐ เมตร ยาว ๑,๖๐๐ ม. หน้า ๐.๑๕ เมตร พิกัดที่ตั้งโครงการ จุดเริ่มต้น N ๐๖๓๕๖๒๘๔ E ๑๐๑๒๙๑๗๓๓ จุดสิ้นสุด N ๐๖๓๖๓๙๙๑ E ๑๐๑๒๘๓๐๒๑	๖,๕๐๐,๐๐๐ (อบจ.ยะลา/ กรมส่งเสริมฯ)	-	-	-	-	ร้อยละ ๙๐ ของ ประชาชนในพื้นที่ ที่มีความพึงพอใจ	การคมนาคมสะดวกและ ลดอุบัติเหตุ	กองช่าง

ที่	โครงการ	วัตถุประสงค์	เป้าหมาย (ผลผลิตของโครงการ)	งบประมาณและที่ผ่านมา					ตัวชี้วัด (KPI)	ผลลัพธ์ที่คาดว่าจะได้รับ	หน่วยงาน รับผิดชอบหลัก
				๒๕๖๑ (บาท)	๒๕๖๒ (บาท)	๒๕๖๓ (บาท)	๒๕๖๔ (บาท)	๒๕๖๕ (บาท)			
๑๔.	ก่อสร้างถนน คสล. สายกะตู่ปะ ม.๖ ต.บันนังสาเรง-บ้านกลาง ม.๕ ต.สะเตงนอก อ.เมือง จ.ยะลา	เพื่อปรับปรุงเส้นทางคมนาคมให้ดีขึ้น และลดปัญหาอุบัติเหตุ	ก่อสร้างถนนคอนกรีตเสริมเหล็ก ขนาดกว้าง ๕.๐๐ เมตร ยาว ๑,๗๐๐ ม. หน้า ๐.๑๕ เมตร พิกัดที่ตั้งโครงการ จุดเริ่มต้น N ๐๖๔๙๔๓๗ E ๑๐๑๒๔๑๖๙ จุดสิ้นสุด N ๐๖๕๐๔๓๐ E ๑๐๑๒๔๙๑๑	๖,๘๐๐,๐๐๐ (อบจ.ยะลา/ กรมส่งเสริมฯ)	-	-	-	-	ร้อยละ ๙๐ ของ ประชาชนในพื้นที่ มีความพึงพอใจ	การคมนาคมสะดวกและ ลดอุบัติเหตุ	กองช่าง
๑๕.	ก่อสร้างถนนลาดยาง แอสฟัลต์ติกคอนกรีตพร้อม สะพาน คสล. สายลูโบ๊ะสาวอ ม.๒ บ้านตะโละหะลอ ต.ตะโละหะลอ อ.รามัน จ.ยะลา	เพื่อปรับปรุงเส้นทางคมนาคมให้ดีขึ้น และลดปัญหาอุบัติเหตุ	ก่อสร้างถนนลาดยางแอสฟัลติก คอนกรีต กว้างเฉลี่ย ๖ ม. ยาว ๒๐๐ ม. พร้อมก่อสร้าง สะพาน คสล.กว้าง ๙.๐๐ ม. ยาว ๕๐.๐๐ ม. พิกัดที่ตั้งโครงการ N ๖๔๘๑๕๘๔ E ๑๐๑๕๐๘๗๕๓	๗,๕๗๕,๐๐๐ (อบจ.ยะลา/ กรมส่งเสริมฯ)	-	-	-	-	ร้อยละ ๙๐ ของ ประชาชนในพื้นที่ มีความพึงพอใจ	การคมนาคมสะดวกและ ลดอุบัติเหตุ	กองช่าง

ที่	โครงการ	วัตถุประสงค์	เป้าหมาย (ผลผลิตของโครงการ)	งบประมาณและที่มา					ตัวชี้วัด (KPI)	ผลลัพธ์ที่คาดว่าจะได้รับ	หน่วยงาน รับผิดชอบหลัก
				๒๕๖๑ (บาท)	๒๕๖๒ (บาท)	๒๕๖๓ (บาท)	๒๕๖๔ (บาท)	๒๕๖๕ (บาท)			
๑๖. ***๑	ก่อสร้างถนนคอนกรีตเสริมเหล็ก สายบ้านท่าสาป หมู่ที่ ๑ ตำบลท่าสาป อำเภอเมืองยะลา จังหวัดยะลา	เพื่อปรับปรุงเส้นทางคมนาคมให้ดีขึ้น และลดปัญหาอุบัติเหตุ	ก่อสร้างถนนคอนกรีตเสริมเหล็ก กว้าง ๕.๐๐ เมตร ยาว ๖๘๐.๐๐ เมตร หรือพื้นที่ไม่น้อยกว่า ๓,๔๐๐ ตารางเมตร พิกัดที่ตั้งโครงการ จุดเริ่มต้น ๐๗๔๗๙๐๓ ๗๒๒๘๙๙ จุดสิ้นสุด ๐๗๔๗๘๙๔ ๗๒๒๗๑๗	๔,๐๐๐,๐๐๐ (อบจ.ยะลา)	-	-	-	-	ร้อยละ ๙๐ ของ ประชาชนในพื้นที่ มีความพึงพอใจ	การคมนาคมสะดวกและ ลดอุบัติเหตุ	กองช่าง
๑๗. ***๑	ติดตั้งสัญญาณไฟจราจร เตือนแบบกระพริบ	เพื่อสร้างความปลอดภัยให้กับผู้ใช้รถ ใช้ถนน ในการสัญจรไป - มา บนท้องถนนที่อยู่ในความรับผิดชอบ ของ อบจ.ยะลา	จำนวน ๒๙ ตัว	๑,๐๑๕,๐๐๐ (อบจ.ยะลา)	-	-	-	-	ร้อยละ ๙๐ ของ ประชาชนในพื้นที่ มีความพึงพอใจ	ลดปริมาณการเกิดอุบัติเหตุ ของผู้ใช้รถใช้ถนนบนถนน ที่อยู่ในความรับผิดชอบ ของ อบจ.ยะลา	กองช่าง
๑๘. ***๑	ก่อสร้างถนนคอนกรีตเสริมเหล็ก สายบ้านบากาสาแม - สนามกีฬา หมู่ที่ ๑ ตำบลวังพญา อำเภอรามัน จังหวัดยะลา	เพื่อปรับปรุงเส้นทางคมนาคมให้ดีขึ้น และลดปัญหาอุบัติเหตุ	ถนนคอนกรีตเสริมเหล็ก ขนาด ๕.๐๐ เมตร ยาว ๖๓๐.๐๐ เมตร หรือพื้นที่ไม่น้อยกว่า ๓,๑๕๐ ตารางเมตร พิกัดที่ตั้งโครงการ จุดเริ่มต้น ๐๗๖๒๒๘๘ ๑๐๗๒๗๑๗ จุดสิ้นสุด ๐๗๖๒๔๖๑ ๗๒๑๗๘๑	๒,๖๐๐,๐๐๐ (อบจ.ยะลา)	-	-	-	-	ร้อยละ ๙๐ ของ ประชาชนในพื้นที่ มีความพึงพอใจ	การคมนาคมสะดวกและ ลดอุบัติเหตุ	กองช่าง

ที่	โครงการ	วัตถุประสงค์	เป้าหมาย (ผลผลิตของโครงการ)	งบประมาณและที่ผ่านมา					ตัวชี้วัด (KPI)	ผลลัพธ์ที่คาดว่าจะได้รับ	หน่วยงาน รับผิดชอบหลัก
				๒๕๖๑ (บาท)	๒๕๖๒ (บาท)	๒๕๖๓ (บาท)	๒๕๖๔ (บาท)	๒๕๖๕ (บาท)			
๑๙. ***๑	ก่อสร้างท่อเหลี่ยมคอนกรีตเสริมเหล็ก สายบ้านป่าบอน - บ้านท่าเรือ หมู่ที่ ๔ ตำบลท่าธง อำเภอรามัน จังหวัดยะลา	เพื่อป้องกันน้ำท่วมและเป็นช่องทางการระบายน้ำ	ก่อสร้างท่อเหลี่ยมคอนกรีตเสริมเหล็ก ขนาด ๑-๑ ๑.๕๐X๑.๕๐ เมตร ยาว ๘๐๐.๐๐ เมตร พิกัดที่ตั้งโครงการ จุดเริ่มต้น ๐๗๗๐๑๙๐ จุดสิ้นสุด ๐๐๗๒๖๘๗๕	๕๐๐,๐๐๐ (อบจ.ยะลา)	-	-	-	-	ร้อยละ ๙๐ ของประชาชนในพื้นที่ที่มีความพึงพอใจ	สามารถป้องกันน้ำท่วมและเป็นช่องทางการระบายน้ำ	กองช่าง
๒๐. ***๑	ก่อสร้างถนนคอนกรีตเสริมเหล็กพร้อมท่อระบายน้ำ บ้านบาโงบาแคด - ชุมชนตลาด - เกษตรเขตเทศบาลนครยะลา บ้านบาโงบาแคด หมู่ที่ ๕ ตำบลสะเตงนอก - ชุมชนตลาด - เกษตรเขตเทศบาลนครยะลา อำเภอเมืองยะลา จังหวัดยะลา	-เพื่อปรับปรุงเส้นทางคมนาคมให้ดีขึ้นและลดปัญหาอุบัติเหตุ -เพื่อป้องกันน้ำท่วมและเป็นช่องทางการระบายน้ำ	ถนนคอนกรีตเสริมเหล็ก ขนาด ๕.๐๐ เมตร ยาว ๓๓๐.๐๐ เมตร หรือพื้นที่ไม่น้อยกว่า ๑,๖๕๐ ตารางเมตร พร้อมท่อระบายน้ำคอนกรีตเสริมเหล็ก ขนาด ๑.๘๐ เมตร ยาว ๗๐๐.๐๐ เมตร พิกัดที่ตั้งโครงการ จุดเริ่มต้น ๐๗๕๐๔๕๙ ๗๒๑๕๐๕ จุดสิ้นสุด ๐๗๕๐๒๙๘ ๗๒๑๖๑๐	๓,๕๐๐,๐๐๐ (อบจ.ยะลา)	-	-	-	-	ร้อยละ ๙๐ ของประชาชนในพื้นที่ที่มีความพึงพอใจ	- การคมนาคมสะดวกและลดอุบัติเหตุ - สามารถป้องกันน้ำท่วมและเป็นช่องทางการระบายน้ำ	กองช่าง

ที่	โครงการ	วัตถุประสงค์	เป้าหมาย (ผลผลิตของโครงการ)	งบประมาณและที่ผ่านมา					ตัวชี้วัด (KPI)	ผลลัพธ์ที่คาดว่าจะได้รับ	หน่วยงาน รับผิดชอบหลัก
				๒๕๖๑ (บาท)	๒๕๖๒ (บาท)	๒๕๖๓ (บาท)	๒๕๖๔ (บาท)	๒๕๖๕ (บาท)			
๒๑. ***๑	ก่อสร้างถนนคอนกรีตเสริมเหล็กพร้อมท่อเหลี่ยมคอนกรีตเสริมเหล็ก สายบ้านทับช้าง-บ้านจาเราะปุลา หมู่ที่ ๒ ตำบลลิ้นช้าง อำเภอบันนังสตา จังหวัดยะลา	เพื่อปรับปรุงเส้นทางคมนาคมให้ดีขึ้น และลดปัญหาอุบัติเหตุ	ถนนคอนกรีตเสริมเหล็ก ขนาด ๕.๐๐ เมตร ยาว ๓๗๐.๐๐ เมตร ท่อเหลี่ยมคอนกรีตเสริมเหล็ก ขนาด ๑.๕๐ X ๑.๕๐ X ๑๒ เมตร หรือพื้นที่ไม่น้อยกว่า ๑,๘๕๐ ตร.ม. พิกัดที่ตั้งโครงการ จุดเริ่มต้น ๐๗๕๘๗๑๕ ๗๐๐๓๑๒ จุดสิ้นสุด ๐๗๕๙๒๐๕	๒,๐๐๐,๐๐๐ (อบจ.ยะลา)	-	-	-	-	ร้อยละ ๙๐ ของประชาชนในพื้นที่ที่มีความพึงพอใจ	การคมนาคมสะดวกและลดอุบัติเหตุ	กองช่าง
๒๒. ***๑	ก่อสร้างสะพานคอนกรีตเสริมเหล็ก บ้านโฉลง หมู่ที่ ๑-บ้านลูโบ๊ะกาโล หมู่ที่ ๔ ตำบลบุโจรง อำเภอรังปิงง จังหวัดยะลา	เพื่อปรับปรุงเส้นทางคมนาคมให้ดีขึ้น และลดปัญหาอุบัติเหตุ	ขนาดกว้าง ๗.๐๐ เมตร ระยะทาง ๑๐.๐๐ เมตร พร้อมวางท่อเหลี่ยม ๒ แห่ง จุดเริ่มต้น N ๐๖.๒๖๒๘๖ จุดสิ้นสุด E ๑๐๑.๑๒.๙๙๐๔	๒,๕๐๐,๐๐๐ (อบจ.ยะลา)	-	๕,๐๐๐,๐๐๐ (อบจ.ยะลา)	๕,๐๐๐,๐๐๐ (อบจ.ยะลา)	-	ร้อยละ ๙๐ ของประชาชนในพื้นที่ที่มีความพึงพอใจ	การคมนาคมสะดวกและลดอุบัติเหตุ	กองช่าง
๒๓.	ก่อสร้างถนนลาดยาง แอสฟัลติกคอนกรีตพร้อมสะพาน คสล. สายตันหยงอูมา ม.๑ บ้านบือเล็ง ต.ตะโกละหลอ อ.รามัน จ.ยะลา	เพื่อปรับปรุงเส้นทางคมนาคมให้ดีขึ้น และลดปัญหาอุบัติเหตุ	ก่อสร้างถนนลาดยางแอสฟัลติก คอนกรีต กว้างเฉลี่ย ๖ ม. ยาว ๒๐๐ กม. พร้อมก่อสร้าง สะพาน คสล. ๙.๐๐ ม. ยาว ๕๐.๐๐ ม. พิกัดที่ตั้งโครงการ N ๖๔๘๑๕๘๔ E ๑๐๑๕๐๘๗๓๘	๗,๕๗๕,๐๐๐ (อบจ.ยะลา/ กรมส่งเสริมฯ)	-	-	-	-	ร้อยละ ๙๐ ของประชาชนในพื้นที่ที่มีความพึงพอใจ	การคมนาคมสะดวกและลดอุบัติเหตุ	กองช่าง

ที่	โครงการ	วัตถุประสงค์	เป้าหมาย (ผลผลิตของโครงการ)	งบประมาณและที่ผ่านมา					ตัวชี้วัด (KPI)	ผลลัพธ์ที่คาดว่าจะได้รับ	หน่วยงาน รับผิดชอบหลัก
				๒๕๖๑ (บาท)	๒๕๖๒ (บาท)	๒๕๖๓ (บาท)	๒๕๖๔ (บาท)	๒๕๖๕ (บาท)			
๒๔. **	ปรับปรุงผิวลาดยางพารา แอสฟัลต์ติกคอนกรีต (PARA AC) ทางสาย ยล.ถ.๑-๐๐๑๖ บ้านเกาะ ม.๕ ต.ท่าธง - บ้านบึงกะสะมา ม.๑ ต.วังพญา อ.รามัน จ.ยะลา	เพื่อปรับปรุงเส้นทางคมนาคมให้ดีขึ้น และลดปัญหาอุบัติเหตุ	ปรับปรุงผิวลาดยางพาราแอสฟัลต์ติก คอนกรีต กว้างเฉลี่ย ๘ ม. ยาว ๐.๖๐๐ กม. พิกัดที่ตั้งโครงการ จุดเริ่มต้น N ๖.๕๔๔๔๔๗ E ๑๐๑.๔๐๘๘๘๓ จุดสิ้นสุด N ๖.๕๑๔๑๑๘ E ๑๐๑.๓๗๐๘๓๙	-	๒,๔๐๐,๐๐๐ (๐.๖๐๐ กม.) (อบจ.ยะลา/	-	-	-	ร้อยละ ๙๐ ของ ประชาชนในพื้นที่ มีความพึงพอใจ	การคมนาคมสะดวกและ ลดอุบัติเหตุ	กองช่าง
๒๕. **	ปรับปรุงผิวลาดยางพารา แอสฟัลต์ติกคอนกรีต (PARA AC) ทางสาย ยล.ถ.๑-๐๐๑๘ บ้านพะปุงเงาะ ม.๔ ต.เกาะรือ - บ้านจะก๊ะ ม.๑ ต.จะก๊ะ อ.รามัน จ.ยะลา	เพื่อปรับปรุงเส้นทางคมนาคมให้ดีขึ้น และลดปัญหาอุบัติเหตุ	ปรับปรุงผิวลาดยางพารา แอสฟัลต์ติกคอนกรีต (PARA AC) ถนนกว้าง ๖.๐๐ ม. ยาว ๒.๘๐ กม. หรือพื้นที่ไม่น้อยกว่า ๑,๓๕๐ ตร.ม. พร้อมงานท่อเหลี่ยม คสล. ๒ แห่ง พิกัดที่ตั้งโครงการ จุดเริ่มต้น N ๖.๕๑๖๐๙๐ E ๑๐๑.๕๐๔๓๔๔ จุดสิ้นสุด N ๖.๔๘๑๖๗๖ E ๑๐๑.๕๕๑๒๓๘	๒,๒๐๐,๐๐๐ (๐.๗๐๐ กม.) (อบจ.ยะลา/ กรมส่งเสริมฯ)	-	๒,๒๐๐,๐๐๐ (๐.๗๐๐ กม.) (อบจ.ยะลา/ กรมส่งเสริมฯ)	๒,๒๐๐,๐๐๐ (๐.๗๐๐ กม.) (อบจ.ยะลา/ กรมส่งเสริมฯ)	๒,๒๐๐,๐๐๐ (๐.๗๐๐ กม.) (อบจ.ยะลา/ กรมส่งเสริมฯ)	ร้อยละ ๙๐ ของ ประชาชนในพื้นที่ มีความพึงพอใจ	การคมนาคมสะดวกและ ลดอุบัติเหตุ	กองช่าง

ที่	โครงการ	วัตถุประสงค์	เป้าหมาย (ผลผลิตของโครงการ)	งบประมาณและที่ผ่านมา					ตัวชี้วัด (KPI)	ผลลัพธ์ที่คาดว่าจะได้รับ	หน่วยงาน รับผิดชอบหลัก
				๒๕๖๑ (บาท)	๒๕๖๒ (บาท)	๒๕๖๓ (บาท)	๒๕๖๔ (บาท)	๒๕๖๕ (บาท)			
๒๖. **	ปรับปรุงผิวลาดยางพารา แอสฟัลท์ติกคอนกรีต (PARA AC) ทางสาย ยล.ถ.๑-๐๐๑๙ บ้านปือยอ ม.๓ ต.ท่าธง - บ้านเกาะรอก ม.๑ ต.เกาะรอก อ.รามัน จ.ยะลา	เพื่อปรับปรุงเส้นทางคมนาคมให้ดีขึ้น และลดปัญหาอุบัติเหตุ	ปรับปรุงผิวลาดยางพารา แอสฟัลท์ติกคอนกรีต (PARA AC) ถนนกว้าง ๖.๐๐ ม. ยาว ๐.๗๒๕ กม. หรือพื้นที่ไม่น้อยกว่า ๓,๐๐๐ ตร.ม. .พิกัดที่ตั้งโครงการ จุดเริ่มต้น N ๖.๕๕๐๒๓๔ E ๑๐๑.๔๘๕๓๖๒ จุดสิ้นสุด N ๖.๕๓๓๙๙๔ E ๑๐๑.๕๑๖๖๑๕	๒๘,๔๘๐,๐๐๐ (๐.๗๒๕ กม.) (อบจ.ยะลา/ กรมส่งเสริมฯ)	-	-	-	-	ร้อยละ ๙๐ ของ ประชาชนในพื้นที่ ที่มีความพึงพอใจ	การคมนาคมสะดวกและ ลดอุบัติเหตุ	กองช่าง
๒๗. **	ปรับปรุงผิวลาดยางพารา แอสฟัลท์ติกคอนกรีต (PARA AC) ทางสาย ยล.ถ.๑-๐๐๒๐ บ้านพอแม็ง ม.๔ ต.กาบอเกาะ - บ้านปะแต ม.๓ ต.กอดตืออริ๊ะ อ.รามัน จ.ยะลา	เพื่อปรับปรุงเส้นทางคมนาคมให้ดีขึ้น และลดปัญหาอุบัติเหตุ	- ปรับปรุงผิวลาดยางพารา แอสฟัลท์ติกคอนกรีต (PARA AC) กว้าง ๖.๐๐ ม. ยาว ๕.๐๐ ม. และถนนลาดยางกว้าง ๕.๕๐ ม. ยาว ๖๐.๐๐ ม. หรือพื้นที่ไม่น้อยกว่า ๓๖๐ ตร.ม. พร้อมงานท่อเหลี่ยม คสล. ๑ แห่ง - ซ่อมสร้างผิวทางพาราแอสฟัลติก คอนกรีต กว้าง ๖ ม. ยาว ๑.๒๕๐ กม. ไม่มีไหล่ทาง หรือพื้นที่ไม่น้อยกว่า ๗,๕๐๐ ตร.ม. พิกัดที่ตั้งโครงการ จุดเริ่มต้น N ๖.๔๙๑๕๓๕ E ๑๐๑.๔๒๐๗๐๐ จุดสิ้นสุด N ๖.๔๙๗๐๐๔ E ๑๐๑.๓๙๓๓๗๖	๖๕๐,๐๐๐ (อบจ.ยะลา/ กรมส่งเสริมฯ)	-	-	-	-	ร้อยละ ๙๐ ของ ประชาชนในพื้นที่ ที่มีความพึงพอใจ	การคมนาคมสะดวกและ ลดอุบัติเหตุ	กองช่าง

ที่	โครงการ	วัตถุประสงค์	เป้าหมาย (ผลผลิตของโครงการ)	งบประมาณและที่ผ่านมา					ตัวชี้วัด (KPI)	ผลลัพธ์ที่คาดว่าจะได้รับ	หน่วยงาน รับผิดชอบหลัก
				๒๕๖๑ (บาท)	๒๕๖๒ (บาท)	๒๕๖๓ (บาท)	๒๕๖๔ (บาท)	๒๕๖๕ (บาท)			
๒๘. **	ปรับปรุงผิวลาดยางพารา แอสฟัลต์ติกคอนกรีต (PARA AC) ทางสาย ยล.ถ.๑-๐๐๒๒ บ้านตึน ม.๔ ต.เกาะรอ - บ้านตูกู ม.๑ ต.จะก๊ะ อ.รามัน จ.ยะลา	เพื่อปรับปรุงเส้นทางคมนาคมให้ดีขึ้น และลดปัญหาอุบัติเหตุ	ปรับปรุงผิวลาดยางพารา แอสฟัลต์ติกคอนกรีต (PARA AC) กว้าง ๖.๐๐ ม. ยาว ๒.๗๐๐ กม ไหล่ทางกว้างข้างละ ๑.๐๐ ม. หรือพื้นที่ไม่น้อยกว่า ๓๒๔ ตร.ม. พร้อมงานท่อเหลี่ยม คสล. ๑ แห่ง พิกัดที่ตั้งโครงการ จุดเริ่มต้น N ๖.๔๑๗๖๐๓ E ๑๐๑.๓๘๓๕๘๑ จุดสิ้นสุด N ๖.๔๒๔๕๕๗ E ๑๐๑.๓๕๙๙๔๓	๗๐๑,๐๐๐ (๐.๔๕๐ กม.) (อบจ.ยะลา/ กรมส่งเสริมฯ)	-	-	-	-	ร้อยละ ๙๐ ของ ประชาชนในพื้นที่ มีความพึงพอใจ	การคมนาคมสะดวกและ ลดอุบัติเหตุ	กองช่าง
๒๙. **	ปรับปรุงผิวลาดยางพารา แอสฟัลต์ติกคอนกรีต (PARA AC) ทางสาย ยล.ถ.๑-๐๐๒๘ บ้านยี่ราป็น ม.๑๑ ต.ตลิ่งชัน - บ้านคอลลอกาเอ ม.๑ ต.เขื่อนบางลาง อ.บันนังสตา จ.ยะลา	เพื่อปรับปรุงเส้นทางคมนาคมให้ดีขึ้น และลดปัญหาอุบัติเหตุ	ปรับปรุงผิวลาดยางพารา แอสฟัลต์ติกคอนกรีต (PARA AC) กว้างเฉลี่ย ๖.๐๐ ม. ยาว ๖.๗๕.๐๐ กม. ไหล่ทางกว้างข้างละ ๑.๐๐ ม. และถนนกว้าง ๑๕๕.๐๐ ม. หรือพื้นที่ไม่น้อยกว่า ๑,๖๗๙ ตร.ม. พร้อมงานท่อเหลี่ยม คสล. ๒ แห่ง พิกัดที่ตั้งโครงการ จุดเริ่มต้น N ๖.๒๘๐๔๓๘ E ๑๐๑.๒๙๒๒๙๓ จุดสิ้นสุด N ๖.๑๖๐๒๗๖ E ๑๐๑.๒๗๘๘๐๕	๒,๘๕๐,๐๐๐ (๐.๖๒๕ กม.) (อบจ.ยะลา/ กรมส่งเสริมฯ)	๖,๕๐๐,๐๐๐ (๑.๖๒๕ กม.) (อบจ.ยะลา/ กรมส่งเสริมฯ)	๖,๐๐๐,๐๐๐ (๑.๕๐๐ กม.) (อบจ.ยะลา/ กรมส่งเสริมฯ)	๖,๐๐๐,๐๐๐ (๑.๕๐๐ กม.) (อบจ.ยะลา/ กรมส่งเสริมฯ)	๖,๐๐๐,๐๐๐ (๑.๕๐๐ กม.) (อบจ.ยะลา/ กรมส่งเสริมฯ)	ร้อยละ ๙๐ ของ ประชาชนในพื้นที่ มีความพึงพอใจ	การคมนาคมสะดวกและ ลดอุบัติเหตุ	กองช่าง

ที่	โครงการ	วัตถุประสงค์	เป้าหมาย (ผลผลิตของโครงการ)	งบประมาณและที่ผ่านมา					ตัวชี้วัด (KPI)	ผลลัพธ์ที่คาดว่าจะได้รับ	หน่วยงาน รับผิดชอบหลัก
				๒๕๖๑ (บาท)	๒๕๖๒ (บาท)	๒๕๖๓ (บาท)	๒๕๖๔ (บาท)	๒๕๖๕ (บาท)			
๓๐. ** *	ซ่อมสร้างฝั้วลาดยางพารา แอสฟัลต์ติกคอนกรีต ทางสาย ยล.ถ.๑-๐๐๒๖ บ้านบือรอม ม.๖ ต.ละแอ - บ้านบาจ ม.๕ ต.ปะแต อ.ยะหา จ.ยะลา	เพื่อปรับปรุงเส้นทางคมนาคมให้ดีขึ้น และลดปัญหาอุบัติเหตุ	ซ่อมสร้างฝั้วลาดยางพารา แอสฟัลต์ติกคอนกรีต กว้าง ๖.๐๐ ม. ยาว ๗.๖๕ กม ไหล่ทางกว้างข้างละ ๑.๐๐ ม. หรือพื้นที่ไม่น้อยกว่า ๑๐,๔๗๘ ตร.ม. พิกัดที่ตั้งโครงการ จุดเริ่มต้น N ๖.๔๖๕๓๓๑ E ๑๐๑.๑๙๐๒๑๐ จุดสิ้นสุด N ๖.๓๙๕๗๕๖ E ๑๐๑.๑๕๕๑๕๘	๖,๙๖๐,๐๐๐ (๑.๙๒๕ กม.) (อบจ.ยะลา/ กรมส่งเสริมฯ)	-	๗,๗๐๐,๐๐๐ (๑.๙๒๕ กม.) (อบจ.ยะลา/ กรมส่งเสริมฯ)	๗,๖๐๐,๐๐๐ (๑.๙๐๐ กม.) (อบจ.ยะลา/ กรมส่งเสริมฯ)	๗,๖๐๐,๐๐๐ (๑.๙๐๐ กม.) (อบจ.ยะลา/ กรมส่งเสริมฯ)	ร้อยละ ๙๐ ของ ประชาชนในพื้นที่ ที่มีความพึงพอใจ	การคมนาคมสะดวกและ ลดอุบัติเหตุ	กองช่าง
๓๑. **	ปรับปรุงฝั้วลาดยางพารา แอสฟัลต์ติกคอนกรีต (PARA AC) ทางสาย ยล.ถ.๑-๐๐๒๗ บ้านพงกุแวม ม.๕ ต.ยะหา - บ้านเจาะตาแมม ม.๔ ต.กาตอง อ.ยะหา จ.ยะลา	เพื่อปรับปรุงเส้นทางคมนาคมให้ดีขึ้น และลดปัญหาอุบัติเหตุ	ปรับปรุงฝั้วลาดยางพารา แอสฟัลต์ติกคอนกรีต (PARA AC) คอนกรีต กว้างเฉลี่ย ๖.๐๐ ม. ยาว ๓.๓๒๐ ม. ไหล่ทางกว้างข้างละ ๑.๐๐ ม. หรือพื้นที่ไม่น้อยกว่า ๖,๕๖๐ ตร.ม. พิกัดที่ตั้งโครงการ จุดเริ่มต้น N ๖.๕๐๙๖๘๑ E ๑๐๑.๔๑๑๐๐๐ จุดสิ้นสุด N ๖.๕๑๗๘๘๔ E ๑๐๑.๐๓๖๐๓๒	๔,๕๐๐,๐๐๐ (๐.๘๒๐ กม.) (อบจ.ยะลา/ กรมส่งเสริมฯ)	-	๕,๐๐๐,๐๐๐ (๑.๒๕๐ กม.) (อบจ.ยะลา/ กรมส่งเสริมฯ)	๕,๐๐๐,๐๐๐ (๑.๒๕๐ กม.) (อบจ.ยะลา/ กรมส่งเสริมฯ)	-	ร้อยละ ๙๐ ของ ประชาชนในพื้นที่ ที่มีความพึงพอใจ	การคมนาคมสะดวกและ ลดอุบัติเหตุ	กองช่าง

ที่	โครงการ	วัตถุประสงค์	เป้าหมาย (ผลผลิตของโครงการ)	งบประมาณและที่ผ่านมา					ตัวชี้วัด (KPI)	ผลลัพธ์ที่คาดว่าจะได้รับ	หน่วยงาน รับผิดชอบหลัก
				๒๕๖๑ (บาท)	๒๕๖๒ (บาท)	๒๕๖๓ (บาท)	๒๕๖๔ (บาท)	๒๕๖๕ (บาท)			
๓๒. **	ซ่อมสร้างผิวลาดยางพารา แอสฟัลท์ติกคอนกรีต สายทางบ้านไบก์ ม.๕ ต.บุดี อ.เมือง - บ้านยี่โร๊ะ ม.๒ ต.บาโจย อ.รามัน จ.ยะลา	เพื่อปรับปรุงเส้นทางคมนาคมให้ดีขึ้น และลดปัญหาอุบัติเหตุ	ซ่อมสร้างผิวลาดยางพารา แอสฟัลท์ติกคอนกรีต กว้างเฉลี่ย ๖ ม.ยาว ๑.๖๐๐ กม. ไหล่ทางกว้างข้างละ ๑.๐๐ ม. หรือพื้นที่ไม่น้อยกว่า ๑๒,๘๙๖ ตร.ม. พิกัดที่ตั้งโครงการ จุดเริ่มต้น N ๖.๕๖๙๗๐๖ E ๑๐๑.๓๔๑๙๐๒ จุดสิ้นสุด N ๖.๔๗๒๗๑๒ E ๑๐๑.๓๔๑๙๐๒	๘,๕๖๐,๐๐๐ (อบจ.ยะลา/ กรมส่งเสริมฯ)	-	-	-	-	ร้อยละ ๙๐ ของ ประชาชนในพื้นที่ มีความพึงพอใจ	การคมนาคมสะดวกและ ลดอุบัติเหตุ	กองช่าง
๓๓. **	ปรับปรุงผิวลาดยางพารา แอสฟัลท์ติกคอนกรีต (PARA AC) สายทางบ้านศรีนคร ม.๓ ต.ศรีเขต - บ้านบาตูเต๊ะ ม.๖ ต.บ้านแหอ อ.ธารโต จ.ยะลา	เพื่อปรับปรุงเส้นทางคมนาคมให้ดีขึ้น และลดปัญหาอุบัติเหตุ	-ปรับปรุงผิวลาดยางแอสฟัลท์ติก คอนกรีต กว้างเฉลี่ย ๘ ม. ยาว ๑.๐๐๐ กม. พิกัดที่ตั้งโครงการ จุดเริ่มต้น N ๖.๑๓๕๙๙๙ E ๑๐๑.๑๓๗๓๖๒ จุดสิ้นสุด N ๖.๑๒๗๕๒๓ E ๑๐๑.๑๕๗๖๔๓	-	๔,๐๐๐,๐๐๐ (อบจ.ยะลา/ กรมส่งเสริมฯ)	-	-	-	ร้อยละ ๙๐ ของ ประชาชนในพื้นที่ มีความพึงพอใจ	การคมนาคมสะดวกและ ลดอุบัติเหตุ	กองช่าง

ที่	โครงการ	วัตถุประสงค์	เป้าหมาย (ผลผลิตของโครงการ)	งบประมาณและที่ผ่านมา					ตัวชี้วัด (KPI)	ผลลัพธ์ที่คาดว่าจะได้รับ	หน่วยงาน รับผิดชอบหลัก
				๒๕๖๑ (บาท)	๒๕๖๒ (บาท)	๒๕๖๓ (บาท)	๒๕๖๔ (บาท)	๒๕๖๕ (บาท)			
๓๔. *	เสริมผิวถนนแอสฟัลท์ติก สายบ้านตุ้ม ม.๒ - บ้านตึน ม. ๕ ต.ยะตะ อ.รามัน จ.ยะลา	เพื่อปรับปรุงเส้นทางคมนาคมให้ดีขึ้น และลดปัญหาอุบัติเหตุ	ก่อสร้างถนนคอนกรีตเสริมเหล็ก ขนาดกว้าง ๘.๐๐ เมตร ยาว ๓,๐๐๐.๐๐ เมตร หนาเฉลี่ย ๐.๑๔ เมตร พิกัดที่ตั้งโครงการ จุดเริ่มต้น ๖ ๒๕' ๒๗.๘๐" น ๑๐๑° ๒๑' ๓๗.๑๔-๒ ตะวันออก จุดสิ้นสุด ๖ ๒๕' ๓.๑๕-๒ น ๑๐๑° ๒๓' ๑.๑๒-๒ ตะวันออก	๕,๒๗๐,๐๐๐ (อบจ.ยะลา/ กรมส่งเสริมฯ)	-	-		-	ร้อยละ ๙๐ ของ ประชาชนในพื้นที่ และพื้นที่ใกล้เคียง ได้ใช้ประโยชน์	การคมนาคม สะดวกและ ลดอุบัติเหตุ	กองช่าง
๓๕. **	ปรับปรุงผิวลาดยางแอสฟัลท์ติก คอนกรีต (PARA AC) ทางสาย ยล.ถ.๑-๐๐๔๒ บ้านกาบัง ม.๗ ต.กาบัง - บ้านบายอ ม.๔ ต.บาละ อ.กาบัง จ.ยะลา	เพื่อปรับปรุงเส้นทางคมนาคมให้ดีขึ้น และลดปัญหาอุบัติเหตุ	ปรับปรุงผิวลาดยางแอสฟัลท์ติก คอนกรีต (PARA AC) กว้างเฉลี่ย ๖.๐๐ ม.ยาว ๒,๘๕๐.๐๐ ม. หรือพื้นที่ไม่น้อยกว่า ๕,๑๐๐ ตร.ม. พร้อมงานท่อเหลี่ยม คสล. ๓ แห่ง พิกัดที่ตั้งโครงการ จุดเริ่มต้น N ๖.๔๑๖๓๔๑ E ๑๐๑.๐๕๕๒๙๑ จุดสิ้นสุด N ๖.๓๘๖๖๗๕ E ๑๐๑.๐๖๘๘๑๖	๕,๔๘๒,๐๐๐ (๐.๘๕๐ กม.) (อบจ.ยะลา/ กรมส่งเสริมฯ)	-	๔,๐๐๐,๐๐๐ (๑.๐๐๐ กม.) (อบจ.ยะลา/ กรมส่งเสริมฯ)	๔,๐๐๐,๐๐๐ (๑.๐๐๐ กม.) (อบจ.ยะลา/ กรมส่งเสริมฯ)	-	ร้อยละ ๙๐ ของ ประชาชนในพื้นที่ มีความพึงพอใจ	การคมนาคมสะดวกและ ลดอุบัติเหตุ	กองช่าง

ที่	โครงการ	วัตถุประสงค์	เป้าหมาย (ผลผลิตของโครงการ)	งบประมาณและที่ผ่านมา					ตัวชี้วัด (KPI)	ผลลัพธ์ที่คาดว่าจะได้รับ	หน่วยงาน รับผิดชอบหลัก
				๒๕๖๑ (บาท)	๒๕๖๒ (บาท)	๒๕๖๓ (บาท)	๒๕๖๔ (บาท)	๒๕๖๕ (บาท)			
๓๖.	ก่อสร้างสะพานคอนกรีตเสริมเหล็กระหว่างตำบลบางเจตต์.เขื่อนบางลาง อ.บันนังสตา จ.ยะลา	เพื่อปรับปรุงเส้นทางคมนาคมให้ดีขึ้น และลดปัญหาอุบัติเหตุ	ก่อสร้างสะพานคอนกรีตเสริมเหล็ก ขนาดกว้าง ๖.๐๐ เมตร ยาว ๕๐.๐๐ เมตร ชนิดไม่มีทางเท้า พิกัดที่ตั้งโครงการ จุดเริ่มต้น ๔๗ N ๐๖๑๒๑๙๐๔ E ๑๐๑๑๕๕๗๔๒ จุดสิ้นสุด ๔๗ N ๐๖๑๒๑๙๗๔ E ๑๐๑๑๕๕๔๕๕๐	๖,๕๐๗,๐๐๐ (อบจ.ยะลา/ กรมส่งเสริมฯ)	-	-	-	-	ร้อยละ ๙๐ ของประชาชนในพื้นที่ และพื้นที่ใกล้เคียง ได้ใช้ประโยชน์	การคมนาคมสะดวกและลดอุบัติเหตุ	กองช่าง
๓๗.	ก่อสร้างรางระบายน้ำคอนกรีตเสริมเหล็ก บ้านแคม.๑ ต.ตาชี อ.ยะหา จ.ยะลา	เพื่อป้องกันน้ำท่วมและเป็นช่องทางการระบายน้ำ	รางระบายน้ำคอนกรีตเสริมเหล็ก ขนาดกว้าง ๐.๕๐ เมตร สูงเฉลี่ย ๐.๗๐ - ๑.๐๐ เมตร ยาว ๔๒๘.๐๐ เมตร พิกัดที่ตั้งโครงการ จุดเริ่มต้น N ๐๖๕๕๖๖๐ E ๑๐๑๑๐๔๐๗ จุดสิ้นสุด N ๐๖๕๕๙๔๖ E ๑๐๑๑๐๒๐๔	๓,๒๐๐,๐๐๐ (อบจ.ยะลา/ กรมส่งเสริมฯ)	-	-	-	-	ร้อยละ ๙๐ ของประชาชนในพื้นที่ และพื้นที่ใกล้เคียง ได้ใช้ประโยชน์	สามารถป้องกันน้ำท่วมและเป็นช่องทางระบายน้ำ	กองช่าง

ที่	โครงการ	วัตถุประสงค์	เป้าหมาย (ผลผลิตของโครงการ)	งบประมาณและที่ผ่านมา					ตัวชี้วัด (KPI)	ผลลัพธ์ที่คาดว่าจะได้รับ	หน่วยงาน รับผิดชอบหลัก
				๒๕๖๑ (บาท)	๒๕๖๒ (บาท)	๒๕๖๓ (บาท)	๒๕๖๔ (บาท)	๒๕๖๕ (บาท)			
๓๘.	ก่อสร้างถนนคอนกรีตเสริมเหล็กสายบ้านคลองพื กม. ๖ - กม. ๙ ม.๙ ต.ปาละ อ.กาบัง จ.ยะลา	เพื่อปรับปรุงเส้นทางคมนาคมให้ดีขึ้น และลดปัญหาอุบัติเหตุ	ก่อสร้างถนนคอนกรีตเสริมเหล็ก ขนาดกว้าง ๔.๐๐ เมตร ระยะทาง ๒,๖๐๐.๐๐ เมตร ลูกรังไหลทางข้างละ ๐.๕๐ เมตร พิกัดที่ตั้งโครงการ กม.๖ - กม.๙	๘,๓๑๘,๔๐๐ (อบจ.ยะลา/ กรมส่งเสริมฯ)	-	-	-	-	ร้อยละ ๙๐ ของ ประชาชนในพื้นที่ และพื้นที่ใกล้เคียง ได้ใช้ประโยชน์	การคมนาคม สะดวกและ ลดอุบัติเหตุ	กองช่าง
๓๙.	ก่อสร้างถนนคอนกรีตเสริมเหล็กสายบ้านนาร้อน - บ้านนาอ ม.๙ ต.อัยเยอร์เวง อ.เบตง จ.ยะลา	เพื่อปรับปรุงเส้นทางคมนาคมให้ดีขึ้น และลดปัญหาอุบัติเหตุ	ก่อสร้างถนนคอนกรีตเสริมเหล็ก ขนาดกว้าง ๖.๐๐ เมตร ระยะทาง ๕,๖๐๐ เมตร หนา ๐.๑๕ เมตร พิกัดที่ตั้งโครงการ N ๕๕๘๑๓๘๗ E ๑๐๑๑๓๓๑๔๒	๒,๐๔๐,๐๐๐ (๔๐๐ เมตร) (อบจ.ยะลา/ กรมส่งเสริมฯ)	๒,๐๔๐,๐๐๐ (๔๐๐ เมตร) (อบจ.ยะลา/ กรมส่งเสริมฯ)	๘,๑๖๐,๐๐๐ (๑,๖๐๐ เมตร) (อบจ.ยะลา/ กรมส่งเสริมฯ)	๘,๑๖๐,๐๐๐ (๑,๖๐๐ เมตร) (อบจ.ยะลา/ กรมส่งเสริมฯ)	๘,๑๖๐,๐๐๐ (๑,๖๐๐ เมตร) (อบจ.ยะลา/ กรมส่งเสริมฯ)	ร้อยละ ๙๐ ของ ประชาชนในพื้นที่ และพื้นที่ใกล้เคียง ได้ใช้ประโยชน์	การคมนาคม สะดวกและ ลดอุบัติเหตุ	กองช่าง
๔๐.	ปรับปรุงผิวลาดยางพาราแอสฟัลติกคอนกรีต (PARA AC) สายทางบ้านบันนังบูโบ ม.๓ ต.ถ้ำทะเล อ.บันนังสตา - บ้านลาบู ม.๙ ต.ปะแต อ.ยะหา จ.ยะลา	เพื่อปรับปรุงเส้นทางคมนาคมให้ดีขึ้น และลดปัญหาอุบัติเหตุ	ปรับปรุงผิวลาดยางพารา แอสฟัลติกคอนกรีต (PARA AC) คอนกรีต กว้างเฉลี่ย ๖ ม. กว้างเฉลี่ย ๖.๐๐ ม. ยาว ๑,๓๘๐.๐๐ ม. หรือพื้นที่ไม่น้อยกว่า ๘,๒๘๐ ตร.ม. พิกัดที่ตั้งโครงการ จุดเริ่มต้น N ๖.๒๖๕๑๘๒ E ๑๐๑.๑๖๐๘๒๒ จุดสิ้นสุด N ๖.๒๗๓๕๓๕ E ๑๐๑.๑๕๓๓๙๓	๖,๔๗๖,๐๐๐ (อบจ.ยะลา/ กรมส่งเสริมฯ)	-	-	-	-	ร้อยละ ๙๐ ของ ประชาชนในพื้นที่ มีความพึงพอใจ	การคมนาคมสะดวกและ ลดอุบัติเหตุ	กองช่าง

ที่	โครงการ	วัตถุประสงค์	เป้าหมาย (ผลผลิตของโครงการ)	งบประมาณและที่ผ่านมา					ตัวชี้วัด (KPI)	ผลลัพธ์ที่คาดว่าจะได้รับ	หน่วยงาน รับผิดชอบหลัก
				๒๕๖๑ (บาท)	๒๕๖๒ (บาท)	๒๕๖๓ (บาท)	๒๕๖๔ (บาท)	๒๕๖๕ (บาท)			
๔๑. ***๗	ก่อสร้างถนนคอนกรีตเสริมเหล็ก สายบ้านคชหิรัญ - บ้านดุงขงซื่อมา ม.๑ ต.บาเจาะ อ.บันนังสตา จ.ยะลา	เพื่อปรับปรุงเส้นทางคมนาคมให้ดีขึ้น และลดปัญหาอุบัติเหตุ	ก่อสร้างถนนคอนกรีตเสริมเหล็ก ขนาดกว้าง ๕.๐๐ เมตร ยาว ๒,๐๐๐.๐๐ เมตร หรือพื้นที่ไม่น้อยกว่า ๑๐,๐๐๐ ตร.ม. พิกัดที่ตั้งโครงการ จุดเริ่มต้น N ๐๖.๒๔๗๒๗ E ๑๐๑.๒๘๓๑๑ จุดสิ้นสุด N ๐๖.๒๔๒๗๗ E ๑๐๑.๒๘๘๙๗	๙,๐๐๐,๐๐๐ (อบจ.ยะลา/ กรมส่งเสริมฯ)	-	-	-	-	ร้อยละ ๙๐ ของประชาชนในพื้นที่ และพื้นที่ใกล้เคียง ได้ใช้ประโยชน์	การคมนาคม สะดวกและลดอุบัติเหตุ	กองช่าง
๔๒. ***๗	เสริมผิวลาดยางแอสฟัลท์ติก คอนกรีต ตลาดบาลอ หมู่ที่ ๓ - บ้านบาลอ หมู่ที่ ๔ ตำบลบาลอ อำเภอรามัน จังหวัดยะลา	เพื่อปรับปรุงเส้นทางคมนาคมให้ดีขึ้น และลดปัญหาอุบัติเหตุ	เสริมผิวลาดยางแอสฟัลท์ติกคอนกรีต ขนาดกว้าง ๖.๐๐ เมตร ยาว ๐.๓๕๐ เมตร หรือพื้นที่ไม่น้อยกว่า ๒,๑๒๑ ตร.ม. พิกัดที่ตั้งโครงการ จุดเริ่มต้น N ๐๖๔๓๘๕๐ E ๑๐๑๔๕๕๕๘ จุดสิ้นสุด N ๐๖๔๓๙๘๗ E ๑๐๑๔๕๘๔๒	๑,๑๙๐,๐๐๐ (อบจ.ยะลา/ กรมส่งเสริมฯ)	-	-	-	-	ร้อยละ ๙๐ ของประชาชนในพื้นที่ และพื้นที่ใกล้เคียง ได้ใช้ประโยชน์	การคมนาคม สะดวกและลดอุบัติเหตุ	กองช่าง
๔๓. ***๗	ติดตั้งเสาไฟฟ้าพร้อมไฟส่องสว่าง และแผงโซลาเซลล์ ณ บ่อน้ำร้อน เบตง ตำบลตานาแรมแระ อําเภอเบตง จังหวัดยะลา	เพิ่มแสงสว่างและเพื่อความปลอดภัยในชีวิตและทรัพย์สินของประชาชน	ติดตั้งเสาไฟฟ้าพร้อมไฟส่องสว่าง และแผงโซลาเซลล์ จำนวน ๒๐ จุด	๕๐๐,๐๐๐ (อบจ.ยะลา/ กรมส่งเสริมฯ)	-	-	-	-	ร้อยละ ๙๐ ของประชาชนในพื้นที่ มีความพึงพอใจ	มีแสงสว่างเพียงพอ ประชาชนมีความปลอดภัยในชีวิตและทรัพย์สิน	กองช่าง

ที่	โครงการ	วัตถุประสงค์	เป้าหมาย (ผลผลิตของโครงการ)	งบประมาณและที่ผ่านมา					ตัวชี้วัด (KPI)	ผลลัพธ์ที่คาดว่าจะได้รับ	หน่วยงาน รับผิดชอบหลัก
				๒๕๖๑ (บาท)	๒๕๖๒ (บาท)	๒๕๖๓ (บาท)	๒๕๖๔ (บาท)	๒๕๖๕ (บาท)			
๔๔.	ก่อสร้างถนนคอนกรีตเสริมเหล็ก สายเปาะฮายา - อุเปาะ ม.๒ บ้านบาตะตัง ต.กอตตือรีะ อ.รามัน จ.ยะลา	เพื่อปรับปรุงเส้นทางคมนาคมให้ดีขึ้น และลดปัญหาอุบัติเหตุ	ก่อสร้างถนนคอนกรีตเสริมเหล็ก ขนาดกว้าง ๔.๐๐ เมตร ยาว ๑,๐๐๐.๐๐ เมตร หนา ๐.๑๕ เมตร ไม่น้อยกว่า ๔,๐๐๐ ตารางเมตร พิกัดที่ตั้งโครงการ จุดเริ่มต้น ๖.๕๓๒๖๗๐, ๑๐๑.๔๑๗๔๓๘ จุดสิ้นสุด ๖.๕๓๕๗๖๕, ๑๐๑.๔๑๐๐๐๗	๒,๕๐๐,๐๐๐ (อบจ.ยะลา/ กรมส่งเสริมฯ)	-	-	-	-	ร้อยละ ๙๐ ของประชาชนในพื้นที่และพื้นที่ใกล้เคียงได้ใช้ประโยชน์	การคมนาคมสะดวกและลดอุบัติเหตุ	กองช่าง
๔๕.	ก่อสร้างถนนคอนกรีตเสริมเหล็ก ม.๓ สายลือตอ - บองอ ต.บาไร่ อ.ยะหา จ.ยะลา	เพื่อปรับปรุงเส้นทางคมนาคมให้ดีขึ้น และลดปัญหาอุบัติเหตุ	ก่อสร้างถนนคอนกรีตเสริมเหล็ก ขนาดกว้าง ๕.๐๐ เมตร ระยะทาง ๙๒๔.๐๐ เมตร หรือพื้นที่ไม่น้อยกว่า ๔,๖๒๕ ตร.ม. พิกัดที่ตั้งโครงการ จุดเริ่มต้น N ๐๖๔๖๕๒๑ E ๑๐๑๐๘๑๑๗ จุดสิ้นสุด N ๐๖๔๖๓๔๙	๔,๐๐๐,๐๐๐ (อบจ.ยะลา/ กรมส่งเสริมฯ)	-	-	-	-	ร้อยละ ๙๐ ของประชาชนในพื้นที่และพื้นที่ใกล้เคียงได้ใช้ประโยชน์	การคมนาคมสะดวกและลดอุบัติเหตุ	กองช่าง

ที่	โครงการ	วัตถุประสงค์	เป้าหมาย (ผลผลิตของโครงการ)	งบประมาณและที่ผ่านมา					ตัวชี้วัด (KPI)	ผลลัพธ์ที่คาดว่าจะได้รับ	หน่วยงาน รับผิดชอบหลัก
				๒๕๖๑ (บาท)	๒๕๖๒ (บาท)	๒๕๖๓ (บาท)	๒๕๖๔ (บาท)	๒๕๖๕ (บาท)			
๔๖.	ก่อสร้างถนน คสล. สายบ้านตาดานะปุเต๊ะ ม.๔ ต. ตาดานะปุเต๊ะ - บ.จากราษฎร์ประชาสรรค์ ม.๘ ต.คลังชั้น อ.บ้านนังस्ता จ.ยะลา	เพื่อปรับปรุงเส้นทางคมนาคมให้ดีขึ้น และลดปัญหาอุบัติเหตุ	ก่อสร้างถนนคอนกรีตเสริมเหล็ก ขนาดกว้าง ๕.๐๐ เมตร ยาว ๕๐๐ ม. หน้า ๐.๑๕ เมตร พิกัดที่ตั้งโครงการ จุดเริ่มต้น N ๐๖๓๒๒๕๘๕ E ๑๐๑๓๐๐๑๖๓ จุดสิ้นสุด N ๐๖๓๒๒๗๕๖๙ E ๑๐๑๓๐๙๗๖๐	-	๒,๐๐๐,๐๐๐ (อบจ.ยะลา/ กรมส่งเสริมฯ)	-	-	-	ร้อยละ ๙๐ ของ ประชาชนในพื้นที่ ที่มีความพึงพอใจ	การคมนาคมสะดวกและ ลดอุบัติเหตุ	กองช่าง
๔๗. **	ก่อสร้างถนนคอนกรีตเสริมเหล็ก สายบ้านศรีลาด หมู่ที่ ๙-บ้านบายี หมู่ที่ ๔ ตำบลคลังชั้น อำเภอบ้านนังस्ता จังหวัดยะลา	เพื่อปรับปรุงเส้นทางคมนาคมให้ดีขึ้น และลดปัญหาอุบัติเหตุ	-กว้าง ๕.๐๐ เมตร ยาว ๘๐๐.๐๐ เมตร หน้า ๐.๑๕ เมตร หรือมีพื้นที่ไม่น้อยกว่า ๕,๐๐๐ ตร.ม. -กว้าง ๕.๐๐ เมตร ยาว ๗๒๐.๐๐ เมตร หน้า ๐.๑๕ เมตร หรือมีพื้นที่ไม่น้อยกว่า ๓,๖๐๐ ตร.ม. พิกัดที่ตั้งโครงการ จุดเริ่มต้น N ๐๖.๒๘๘๕๕๕ E ๑๐๑.๓๗๕๖๙ จุดสิ้นสุด N ๐๖.๒๘๑๒๐ E ๑๐๑.๓๗๘๐๕	-	๓,๖๐๐,๐๐๐ (อบจ.ยะลา/ กรมส่งเสริมฯ)	-	๓,๖๕๐,๐๐๐ (อบจ.ยะลา/ กรมส่งเสริมฯ)	-	ร้อยละ ๙๐ ของ ประชาชนในพื้นที่ ที่มีความพึงพอใจ	การคมนาคมสะดวกและ ลดอุบัติเหตุ	กองช่าง

ที่	โครงการ	วัตถุประสงค์	เป้าหมาย (ผลผลิตของโครงการ)	งบประมาณและที่ผ่านมา					ตัวชี้วัด (KPI)	ผลลัพธ์ที่คาดว่าจะได้รับ	หน่วยงาน รับผิดชอบหลัก
				๒๕๖๑ (บาท)	๒๕๖๒ (บาท)	๒๕๖๓ (บาท)	๒๕๖๔ (บาท)	๒๕๖๕ (บาท)			
๔๘.	ปรับปรุงและซ่อมบำรุงรักษา ทางสาย ยล.ถ.๑-๐๐๐๑ บ้านลิมุด ม. ๓ ต.ท่าสาป - บ้านยูโป ม.๑ ต.ยูโป อ.เมือง จ.ยะลา	เพื่อปรับปรุงเส้นทางคมนาคมให้ดีขึ้น และลดปัญหาอุบัติเหตุ	ปรับปรุงผิวลาดยางแอสฟัลติก คอนกรีต กว้างเฉลี่ย ๘ ม. ยาว ๒.๘๐๐ กม. พิกัดที่ตั้งโครงการ จุดเริ่มต้น N ๖.๕๕๓๑๔๐ E ๑๐๑.๒๖๓๕๕๖ จุดสิ้นสุด N ๖.๖๑๒๓๑๙ E ๑๐๑.๒๗๙๔๔๗	-	๕,๖๐๐,๐๐๐ (๑.๔๐๐ กม.) (อบจ.ยะลา/ กรมส่งเสริมฯ)	๕,๖๐๐,๐๐๐ (๑.๔๐๐ กม.) (อบจ.ยะลา/ กรมส่งเสริมฯ)	-	-	ร้อยละ ๙๐ ของ ประชาชนในพื้นที่ มีความพึงพอใจ	การคมนาคมสะดวกและ ลดอุบัติเหตุ	กองช่าง
๔๙.	ปรับปรุงและซ่อมบำรุงรักษา ทางสาย ยล.ถ.๑-๐๐๐๒ บ้านยูโป ม.๑ ต.ยูโป - บ้านตาเซะ ม.๔ ต.ตาเซะ อ.เมือง จ.ยะลา	เพื่อปรับปรุงเส้นทางคมนาคมให้ดีขึ้น และลดปัญหาอุบัติเหตุ	ปรับปรุงผิวลาดยางแอสฟัลติก คอนกรีต กว้างเฉลี่ย ๘ ม. ยาว ๘.๐๐๐ กม. พิกัดที่ตั้งโครงการ จุดเริ่มต้น N ๖.๕๘๗๗๕๘ E ๑๐๑.๒๗๖๕๓๓ จุดสิ้นสุด N ๖.๖๕๘๕๑๑ E ๑๐๑.๒๙๐๕๐๖	-	๘,๐๐๐,๐๐๐ (๒.๐๐๐ กม.) (อบจ.ยะลา/ กรมส่งเสริมฯ)	๘,๐๐๐,๐๐๐ (๒.๐๐๐ กม.) (อบจ.ยะลา/ กรมส่งเสริมฯ)	๘,๐๐๐,๐๐๐ (๒.๐๐๐ กม.) (อบจ.ยะลา/ กรมส่งเสริมฯ)	๘,๐๐๐,๐๐๐ (๒.๐๐๐ กม.) (อบจ.ยะลา/ กรมส่งเสริมฯ)	ร้อยละ ๙๐ ของ ประชาชนในพื้นที่ มีความพึงพอใจ	การคมนาคมสะดวกและ ลดอุบัติเหตุ	กองช่าง
๕๐.	ปรับปรุงและซ่อมบำรุงรักษา ทางสาย ยล.ถ.๑-๐๐๐๓ บ้านลำใหม่ ม.๑ ต.ลำใหม่ - บ้านทุ่งยามู ม.๔ ต.ยูโป อ.เมือง จ.ยะลา	เพื่อปรับปรุงเส้นทางคมนาคมให้ดีขึ้น และลดปัญหาอุบัติเหตุ	ปรับปรุงผิวลาดยางแอสฟัลติก คอนกรีต กว้างเฉลี่ย ๘ ม. ยาว ๔.๔๐๐ กม. พิกัดที่ตั้งโครงการ จุดเริ่มต้น N ๖.๕๗๙๑๖๗ E ๑๐๑.๒๐๐๐๙๗ จุดสิ้นสุด N ๖.๕๘๘๗๖๗ E ๑๐๑.๒๔๙๐๑๙	-	๖,๘๖๕,๐๐๐ (๑.๕๐๐ กม.) (อบจ.ยะลา/ กรมส่งเสริมฯ)	๖,๘๗๕,๐๐๐ (๑.๕๗๐ กม.) (อบจ.ยะลา/ กรมส่งเสริมฯ)	๖,๘๗๕,๐๐๐ (๑.๕๗๐ กม.) (อบจ.ยะลา/ กรมส่งเสริมฯ)	-	ร้อยละ ๙๐ ของ ประชาชนในพื้นที่ มีความพึงพอใจ	การคมนาคมสะดวกและ ลดอุบัติเหตุ	กองช่าง

ที่	โครงการ	วัตถุประสงค์	เป้าหมาย (ผลผลิตของโครงการ)	งบประมาณและที่ผ่านมา					ตัวชี้วัด (KPI)	ผลลัพธ์ที่คาดว่าจะได้รับ	หน่วยงาน รับผิดชอบหลัก
				๒๕๖๑ (บาท)	๒๕๖๒ (บาท)	๒๕๖๓ (บาท)	๒๕๖๔ (บาท)	๒๕๖๕ (บาท)			
๕๑.	ปรับปรุงและซ่อมบำรุงรักษา ทางสาย ยล.ถ.๑-๐๐๐๔ บ้านยูโป ม.๑ - บ้านทุ่งยามู ม.๔ ต.ยูโป อ.เมือง จ.ยะลา	เพื่อปรับปรุงเส้นทางคมนาคมให้ดีขึ้น และลดปัญหาอุบัติเหตุ	ปรับปรุงผิวลาดยางแอสฟัลติก คอนกรีต กว้างเฉลี่ย ๘ ม. ยาว ๒.๒๕ กม. พิกัดที่ตั้งโครงการ จุดเริ่มต้น N ๖.๕๘๔๗๖๕ E ๑๐๑.๒๕๖๗๓๔ จุดสิ้นสุด N ๖.๕๘๗๕๔๗ E ๑๐๑.๒๗๕๙๔๔	-	๓,๐๐๐,๐๐๐ (๐.๗๕๐ กม.) (อบจ.ยะลา/ กรมส่งเสริมฯ)	๓,๐๕๐,๐๐๐ (๐.๗๕๐ กม.) (อบจ.ยะลา/ กรมส่งเสริมฯ)	๓,๑๐๐,๐๐๐ (๐.๗๘๐ กม.) (อบจ.ยะลา/ กรมส่งเสริมฯ)	-	ร้อยละ ๙๐ ของ ประชาชนในพื้นที่ มีความพึงพอใจ	การคมนาคมสะดวกและ ลดอุบัติเหตุ	กองช่าง
๕๒.	ปรับปรุงและซ่อมบำรุงรักษา ทางสาย ยล.ถ.๑-๐๐๐๖ บ้านถ้ำศิลป์ ม.๖ ต.ท่าสาป- บ้านหน้าถ้ำ ม.๑ ต.หน้าถ้ำ อ.เมือง จ.ยะลา	เพื่อปรับปรุงเส้นทางคมนาคมให้ดีขึ้น และลดปัญหาอุบัติเหตุ	ปรับปรุงผิวลาดยางแอสฟัลติก คอนกรีต กว้างเฉลี่ย ๘ ม. ยาว ๓.๓๘๐ กม. พิกัดที่ตั้งโครงการ จุดเริ่มต้น N ๖.๕๒๒๙๐๗ E ๑๐๑.๒๒๗๕๑ จุดสิ้นสุด N ๖.๕๓๔๐๔๗ E ๑๐๑.๒๓๘๒๑๑	-	๔,๕๐๐,๐๐๐ (๑.๑๓๐ กม.) (อบจ.ยะลา/ กรมส่งเสริมฯ)	๔,๕๐๐,๐๐๐ (๑.๑๓๐ กม.) (อบจ.ยะลา/ กรมส่งเสริมฯ)	๔,๕๐๐,๐๐๐ (๑.๑๒๐ กม.) (อบจ.ยะลา/ กรมส่งเสริมฯ)	-	ร้อยละ ๙๐ ของ ประชาชนในพื้นที่ มีความพึงพอใจ	การคมนาคมสะดวกและ ลดอุบัติเหตุ	กองช่าง
๕๓.	ปรับปรุงและซ่อมบำรุงรักษา ทางสาย ยล.ถ.๑-๐๐๐๗ บ้านนิบงบารู ม.๗ ต.สะเตงนอก - บ้านบูเก๊ะ จือฆา ม.๕ ต.วังพญา อ.รามัน จ.ยะลา	เพื่อปรับปรุงเส้นทางคมนาคมให้ดีขึ้น และลดปัญหาอุบัติเหตุ	ปรับปรุงผิวลาดยางแอสฟัลติก คอนกรีต กว้างเฉลี่ย ๘ ม. ยาว ๓.๒๔๙.ก ม. พิกัดที่ตั้งโครงการ จุดเริ่มต้น N ๖.๕๔๙๔๑๐ E ๑๐๑.๓๑๓๖๘๗ จุดสิ้นสุด N ๖.๕๔๗๖๔๒ E ๑๐๑.๓๕๔๕๔๙	-	๓,๒๕๗,๐๐๐ (๐.๘๑๙ กม.) (อบจ.ยะลา/ กรมส่งเสริมฯ)	๓,๒๕๒,๐๐๐ (๐.๘๑๐ กม.) (อบจ.ยะลา/ กรมส่งเสริมฯ)	๓,๘๕๒,๐๐๐ (๐.๘๑๐ กม.) (อบจ.ยะลา/ กรมส่งเสริมฯ)	๓,๘๕๒,๐๐๐ (๐.๘๑๐ กม.) (อบจ.ยะลา/ กรมส่งเสริมฯ)	ร้อยละ ๙๐ ของ ประชาชนในพื้นที่ มีความพึงพอใจ	การคมนาคมสะดวกและ ลดอุบัติเหตุ	กองช่าง

ที่	โครงการ	วัตถุประสงค์	เป้าหมาย (ผลผลิตของโครงการ)	งบประมาณและที่ผ่านมา					ตัวชี้วัด (KPI)	ผลลัพธ์ที่คาดว่าจะได้รับ	หน่วยงาน รับผิดชอบหลัก
				๒๕๖๑ (บาท)	๒๕๖๒ (บาท)	๒๕๖๓ (บาท)	๒๕๖๔ (บาท)	๒๕๖๕ (บาท)			
๕๔.	ปรับปรุงและซ่อมบำรุงรักษา ทางสาย ยล.ถ.๑-๐๐๐๘ บ้านบางไผ่บาศ ม.๕ ต.สะเตงนอก - บ้านกะตู่ปะ ม.๖ ต.บันนังสาเรง อ.เมือง จ.ยะลา	เพื่อปรับปรุงเส้นทางคมนาคมให้ดีขึ้น และลดปัญหาอุบัติเหตุ	ปรับปรุงผิวลาดยางแอสฟัลติก คอนกรีต กว้างเฉลี่ย ๘ ม. ยาว ๒.๖๗๐ กม. พิกัดที่ตั้งโครงการ จุดเริ่มต้น N ๖.๕๒๓๑๔๒ E ๑๐๑.๒๖๕๘๓๙ จุดสิ้นสุด N ๖.๕๐๓๗๒๙ E ๑๐๑.๒๖๘๙๐๘	-	๒,๖๐๐,๐๐๐ (๐.๖๖๐ กม.) (อบจ.ยะลา/ กรมส่งเสริมฯ)	๔,๗๐๐,๐๐๐ (๐.๖๗๐ กม.) (อบจ.ยะลา/ กรมส่งเสริมฯ)	๒,๗๐๐,๐๐๐ (๐.๖๗๐ กม.) (อบจ.ยะลา/ กรมส่งเสริมฯ)	๒,๗๐๐,๐๐๐ (๐.๖๗๐ กม.) (อบจ.ยะลา/ กรมส่งเสริมฯ)	ร้อยละ ๙๐ ของ ประชาชนในพื้นที่ มีความพึงพอใจ	การคมนาคมสะดวกและ ลดอุบัติเหตุ	กองช่าง
๕๕.	ปรับปรุงและซ่อมบำรุงรักษา ทางสาย ยล.ถ.๑-๐๐๐๙ บ้านเนียง ม.๔ ต.เปาะเล้ง - บ้านจืองา ม.๒ ต.เปาะเล้ง อ.เมือง จ.ยะลา	เพื่อปรับปรุงเส้นทางคมนาคมให้ดีขึ้น และลดปัญหาอุบัติเหตุ	ปรับปรุงผิวลาดยางแอสฟัลติก คอนกรีต กว้างเฉลี่ย ๘ ม. ยาว ๒.๗๕ กม. พิกัดที่ตั้งโครงการ จุดเริ่มต้น N ๖.๕๒๖๖๗๘ E ๑๐๑.๑๙๗๕๑๐ จุดสิ้นสุด N ๖.๕๐๔๓๙๔ E ๑๐๑.๒๒๓๖๔๕	-	๒,๘๐๐,๐๐๐ (๐.๗๒๕ กม.) (อบจ.ยะลา/ กรมส่งเสริมฯ)	๒,๘๐๐,๐๐๐ (๐.๗๒๕ กม.) (อบจ.ยะลา/ กรมส่งเสริมฯ)	๒,๕๐๐,๐๐๐ (๐.๖๕๐ กม.) (อบจ.ยะลา/ กรมส่งเสริมฯ)	๒,๕๐๐,๐๐๐ (๐.๖๕๐ กม.) (อบจ.ยะลา/ กรมส่งเสริมฯ)	ร้อยละ ๙๐ ของ ประชาชนในพื้นที่ มีความพึงพอใจ	การคมนาคมสะดวกและ ลดอุบัติเหตุ	กองช่าง

ที่	โครงการ	วัตถุประสงค์	เป้าหมาย (ผลผลิตของโครงการ)	งบประมาณและที่ผ่านมา					ตัวชี้วัด (KPI)	ผลลัพธ์ที่คาดว่าจะได้รับ	หน่วยงาน รับผิดชอบหลัก
				๒๕๖๑ (บาท)	๒๕๖๒ (บาท)	๒๕๖๓ (บาท)	๒๕๖๔ (บาท)	๒๕๖๕ (บาท)			
๕๖. **	ซ่อมสร้างผิวทางลาดยางพารา แอสฟัลต์ติกคอนกรีต ทางสาย ยล.ถ.๑-๐๐๑๑ บ้านบุดี ม.๑ ต.บุดี อ.เมือง- บ้านก้อแล ต.เนินงาม อ.รามัน จ.ยะลา	เพื่อปรับปรุงเส้นทางคมนาคมให้ดีขึ้น และลดปัญหาอุบัติเหตุ	ซ่อมสร้างผิวทางลาดยางพารา แอสฟัลต์ติกคอนกรีต กว้างเฉลี่ย ๖.๐๐ ม .ยาว ๒.๕๕๐ กม ไหล่ทางกว้างข้างละ ๑.๐๐ ม. หรือมีพื้นที่ไม่น้อยกว่า ๒๐,๔๐๐ ตร.ม. พิกัดที่ตั้งโครงการ จุดเริ่มต้น N ๖.๕๑๗๑๐ E ๑๐๑.๓๑๗๙๐ จุดสิ้นสุด N ๖.๕๐๗๘๐ E ๑๐๑.๓๓๘๐๐	-	๑๒,๘๙๘,๐๐๐ (๐.๑๕๐ กม.) (อบจ.ยะลา/ กรมส่งเสริมฯ)	๓,๐๐๐,๐๐๐ (๐.๘๐๐ กม.) (อบจ.ยะลา/ กรมส่งเสริมฯ)	๓๐๐,๐๐๐ (๐.๘๐๐ กม.) (อบจ.ยะลา/ กรมส่งเสริมฯ)	๓,๐๐๐,๐๐๐ (๐.๘๐๐ กม.) (อบจ.ยะลา/ กรมส่งเสริมฯ)	ร้อยละ ๙๐ ของ ประชาชนในพื้นที่ ที่มีความพึงพอใจ	การคมนาคมสะดวกและ ลดอุบัติเหตุ	กองช่าง
๕๗.	ปรับปรุงและซ่อมบำรุงรักษา ทางสาย ยล.ถ.๑-๐๐๑๒ บ้านหัวเขา ม.๓ ต.ยะลา อ.เมือง - บ้านละแอม ม.๓ ต.ละแอม อ.ยะหา จ.ยะลา	เพื่อปรับปรุงเส้นทางคมนาคมให้ดีขึ้น และลดปัญหาอุบัติเหตุ	ปรับปรุงผิวลาดยางแอสฟัลต์ติก คอนกรีต กว้างเฉลี่ย ๘ ม. ยาว ๑.๑๐๐ กม.พิกัดที่ตั้งโครงการ จุดเริ่มต้น N ๖.๕๒๑๘๔๐ E ๑๐๑.๑๘๙๔๐๖ จุดสิ้นสุด N ๖.๔๘๘๗๖๐ E ๑๐๑.๑๗๙๓๕๗	-	๔,๑๐๐,๐๐๐ (อบจ.ยะลา/ กรมส่งเสริมฯ)	-	-	ร้อยละ ๙๐ ของ ประชาชนในพื้นที่ มีความพึงพอใจ	การคมนาคมสะดวกและ ลดอุบัติเหตุ	กองช่าง	

ที่	โครงการ	วัตถุประสงค์	เป้าหมาย (ผลผลิตของโครงการ)	งบประมาณและที่ผ่านมา					ตัวชี้วัด (KPI)	ผลลัพธ์ที่คาดว่าจะได้รับ	หน่วยงาน รับผิดชอบหลัก
				๒๕๖๑ (บาท)	๒๕๖๒ (บาท)	๒๕๖๓ (บาท)	๒๕๖๔ (บาท)	๒๕๖๕ (บาท)			
๕๘.	ปรับปรุงและซ่อมบำรุงรักษา ทางสาย ยล.ถ.๑-๐๐๑๕ บ้านบาลูกา ม.๓ ต.กาลูบึง - บ้านอุเปาะ ม.๔ ต.วังพญา อ.รามัน จ.ยะลา	เพื่อปรับปรุงเส้นทางคมนาคมให้ดีขึ้น และลดปัญหาอุบัติเหตุ	ปรับปรุงผิวลาดยางแอสฟัลติก คอนกรีต กว้างเฉลี่ย ๘ ม. ยาว ๖.๒๐๐ กม. พิกัดที่ตั้งโครงการ จุดเริ่มต้น N ๖.๔๖๔๕๐๒ E ๑๐๑.๓๘๒๐๗๕ จุดสิ้นสุด N ๖.๕๒๓๓๑๑ E ๑๐๑.๓๗๙๕๔๕	-	๖,๒๑๐,๐๐๐ (๑.๕๕๐ กม.) (อบจ.ยะลา/ กรมส่งเสริมฯ)	๖,๒๒๐,๐๐๐ (๑.๕๖๐ กม.) (อบจ.ยะลา/ กรมส่งเสริมฯ)	๖,๒๒๐,๐๐๐ (๑.๕๖๐ กม.) (อบจ.ยะลา/ กรมส่งเสริมฯ)	๖,๒๒๐,๐๐๐ (๑.๕๖๐ กม.) (อบจ.ยะลา/ กรมส่งเสริมฯ)	ร้อยละ ๙๐ ของ ประชาชนในพื้นที่ มีความพึงพอใจ	การคมนาคมสะดวกและ ลดอุบัติเหตุ	กองช่าง
๕๙.	ปรับปรุงและซ่อมบำรุงรักษา ทางสาย ยล.ถ.๑-๐๐๑๗ บ้านเนินงาม ม.๔ ต.เนินงาม - บ้านปืดอง ม.๕ ต.กอดตืออริะ อ.รามัน จ.ยะลา	เพื่อปรับปรุงเส้นทางคมนาคมให้ดีขึ้น และลดปัญหาอุบัติเหตุ	ปรับปรุงผิวลาดยางแอสฟัลติก คอนกรีต กว้างเฉลี่ย ๘ ม. ยาว ๑.๖๐๐ กม. พิกัดที่ตั้งโครงการ จุดเริ่มต้น N ๖.๔๘๔๗๑๒ E ๑๐๑.๓๕๓๙๙๗ จุดสิ้นสุด N ๖.๔๘๓๐๖๐ E ๑๐๑.๓๘๒๗๒๓	-	๒,๐๐๐,๐๐๐ (๐.๕๐๐ กม.) (อบจ.ยะลา/ กรมส่งเสริมฯ)	๒,๐๐๐,๐๐๐ (๐.๕๐๐ กม.) (อบจ.ยะลา/ กรมส่งเสริมฯ)	๒,๐๐๐,๐๐๐ (๐.๕๐๐ กม.) (อบจ.ยะลา/ กรมส่งเสริมฯ)	๒,๐๐๐,๐๐๐ (๐.๕๐๐ กม.) (อบจ.ยะลา/ กรมส่งเสริมฯ)	ร้อยละ ๙๐ ของ ประชาชนในพื้นที่ มีความพึงพอใจ	การคมนาคมสะดวกและ ลดอุบัติเหตุ	กองช่าง

ที่	โครงการ	วัตถุประสงค์	เป้าหมาย (ผลผลิตของโครงการ)	งบประมาณและที่ผ่านมา					ตัวชี้วัด (KPI)	ผลลัพธ์ที่คาดว่าจะได้รับ	หน่วยงาน รับผิดชอบหลัก
				๒๕๖๑ (บาท)	๒๕๖๒ (บาท)	๒๕๖๓ (บาท)	๒๕๖๔ (บาท)	๒๕๖๕ (บาท)			
๖๐.	ปรับปรุงและซ่อมบำรุงรักษา ทางสาย ยล.ถ.๑-๐๐๒๑ บ้านปะแต ม.๓ ต.กอดตือรีะ - บ้านไม้แก่น ม.๒ ต.เนินงาม อ.รามัน จ.ยะลา	เพื่อปรับปรุงเส้นทางคมนาคมให้ดีขึ้น และลดปัญหาอุบัติเหตุ	-ปรับปรุงผิวลาดยางแอสฟัลท์ติก คอนกรีต กว้างเฉลี่ย ๘ ม. ยาว ๑.๙๔๐ กม. -ซ่อมสร้างผิวลาดยางพาราแอสฟัลท์ติก คอนกรีต กว้าง ๖ ม. ยาว ๓.๒๐๐ กม. พิกัดที่ตั้งโครงการ จุดเริ่มต้น N ๖.๔๙๗๐๐๔ E ๑๐๑.๓๙๓๓๗๖ จุดสิ้นสุด N ๖.๕๑๑๑๘๘	-	๓,๘๘๗,๐๐๐ (๐.๙๗๐ กม.) (อบจ.ยะลา/	๓,๘๘๗,๐๐๐ (๐.๙๗๐ กม.) (อบจ.ยะลา/	-	-	ร้อยละ ๙๐ ของ ประชาชนในพื้นที่ มีความพึงพอใจ	การคมนาคมสะดวกและ ลดอุบัติเหตุ	กองช่าง
๖๑.	ปรับปรุงและซ่อมบำรุงรักษา ทางสาย ยล.ถ.๑-๐๐๒๓ บ้านตะโล๊ะ ม.๓ ต.ยะดีะ - บ้านตีบุ ม.๕ ต.ยะดีะ อ.รามัน จ.ยะลา	เพื่อปรับปรุงเส้นทางคมนาคมให้ดีขึ้น และลดปัญหาอุบัติเหตุ	ปรับปรุงผิวลาดยางแอสฟัลท์ติก คอนกรีต กว้างเฉลี่ย ๖ ม. ยาว ๔.๗๒๕ ม. พิกัดที่ตั้งโครงการ จุดเริ่มต้น N ๖.๔๐๕๓๑๙ E ๑๐๑.๓๘๓๓๗๑ จุดสิ้นสุด N ๖.๔๑๗๖๐๓ E ๑๐๑.๓๘๓๕๘๑	-	-	๓,๐๐๐,๐๐๐ (อบจ.ยะลา/ กรมส่งเสริมฯ)	-	-	ร้อยละ ๙๐ ของ ประชาชนในพื้นที่ มีความพึงพอใจ	การคมนาคมสะดวกและ ลดอุบัติเหตุ	กองช่าง

ที่	โครงการ	วัตถุประสงค์	เป้าหมาย (ผลผลิตของโครงการ)	งบประมาณและที่ผ่านมา					ตัวชี้วัด (KPI)	ผลลัพธ์ที่คาดว่าจะได้รับ	หน่วยงาน รับผิดชอบหลัก
				๒๕๖๑ (บาท)	๒๕๖๒ (บาท)	๒๕๖๓ (บาท)	๒๕๖๔ (บาท)	๒๕๖๕ (บาท)			
๖๒.	ปรับปรุงและซ่อมบำรุงรักษา ทางสาย ยล.ถ.๑-๐๐๒๔ บ้านบาลูกา ม.๓ ต.กาลูปัง- บ้านอุแบ ม.๔ ต.ยะตะ อ.รามัน จ.ยะลา	เพื่อปรับปรุงเส้นทางคมนาคมให้ดีขึ้น และลดปัญหาอุบัติเหตุ	-ปรับปรุงผิวลาดยางแอสฟัลท์ติก คอนกรีต กว้างเฉลี่ย ๘ ม. ยาว ๑.๐๐๐ กม. พิกัดที่ตั้งโครงการ จุดเริ่มต้น N ๖.๔๖๓๑๔๕ E ๑๐๑.๓๗๘๑๒๖ จุดสิ้นสุด N ๖.๔๒๖๙๑๘ E ๑๐๑.๓๕๙๐๙๕	-	๔,๐๐๐,๐๐๐ (อบจ.ยะลา/ กรมส่งเสริมฯ)	-	-	-	ร้อยละ ๙๐ ของ ประชาชนในพื้นที่ มีความพึงพอใจ	การคมนาคมสะดวกและ ลดอุบัติเหตุ	กองช่าง
๖๓. **	ซ่อมสร้างและเสริมผิวทางลาด ยางพาราแอสฟัลต์ติกคอนกรีต รหัสทางหลวงท้องถิ่น ยล.ถ.๑-๐๐๒๕ บ้านยะหา ม.๑ ต.ยะหา อ.ยะหา - บ้านลาที่ ม.๓ ต.เปาะเส็ง อ.เมือง จ.ยะลา	เพื่อปรับปรุงเส้นทางคมนาคมให้ดีขึ้น และลดปัญหาอุบัติเหตุ	ซ่อมสร้างและเสริมผิวทางลาด ยางพาราแอสฟัลต์ติกคอนกรีต กว้างเฉลี่ย ๖.๐๐ ม. ยาว ๔.๑๖๕ กม หรือพื้นที่ไม่น้อยกว่า ๑๑,๒๐๐ ตร.ม. .พิกัดที่ตั้งโครงการ จุดเริ่มต้น N ๖.๔๗๔๗๘ E ๑๐๑.๑๓๙๖ จุดสิ้นสุด N ๖.๔๙๕๗๖ E ๑๐๑.๒๒๔๑๒	-	๖,๖๒๕,๐๐๐ (๑.๑๖๕ กม.) (อบจ.ยะลา/ กรมส่งเสริมฯ)	๔,๐๐๐,๐๐๐ (๑.๐๐๐ กม.) (อบจ.ยะลา/ กรมส่งเสริมฯ)	๔,๐๐๐,๐๐๐ (๑.๐๐๐ กม.) (อบจ.ยะลา/ กรมส่งเสริมฯ)	๔,๐๐๐,๐๐๐ (๑.๐๐๐ กม.) (อบจ.ยะลา/ กรมส่งเสริมฯ)	ร้อยละ ๙๐ ของ ประชาชนในพื้นที่ มีความพึงพอใจ	การคมนาคมสะดวกและ ลดอุบัติเหตุ	กองช่าง

ที่	โครงการ	วัตถุประสงค์	เป้าหมาย (ผลผลิตของโครงการ)	งบประมาณและที่ผ่านมา					ตัวชี้วัด (KPI)	ผลลัพธ์ที่คาดว่าจะได้รับ	หน่วยงาน รับผิดชอบหลัก
				๒๕๖๑ (บาท)	๒๕๖๒ (บาท)	๒๕๖๓ (บาท)	๒๕๖๔ (บาท)	๒๕๖๕ (บาท)			
๖๔.	ปรับปรุงและซ่อมบำรุงรักษา ทางสาย ยล.ถ.๑-๐๐๓๓๓ บ้านท่าสาป ม.๑ ต.ท่าสาป- บ้านคลองทราย ม.๕ ต.ยูโป อ.เมือง จ.ยะลา	เพื่อปรับปรุงเส้นทางคมนาคมให้ดีขึ้น และลดปัญหาอุบัติเหตุ	-ปรับปรุงผิวลาดยางแอสฟัลท์ติก คอนกรีต กว้างเฉลี่ย ๘ ม. ยาว ๑.๕๐๐ ก.ม. พิกัดที่ตั้งโครงการ จุดเริ่มต้น N ๖.๕๔๑๑๖๕ E ๑๐๑.๒๔๔๖๙๗ จุดสิ้นสุด N ๖.๖๑๗๒๑๕ E ๑๐๑.๒๓๓๗๒๘	-	๖,๐๐๐,๐๐๐ (๑.๕๐๐ กม.) (อบจ.ยะลา/ กรมส่งเสริมฯ)	-	-	-	ร้อยละ ๙๐ ของ ประชาชนในพื้นที่ มีความพึงพอใจ	การคมนาคมสะดวกและ ลดอุบัติเหตุ	กองช่าง
๖๕.	ปรับปรุงและซ่อมบำรุงรักษา ทางสาย ยล.ถ.๑-๐๐๓๘๘ บ้านปะแต ม.๑ ต.กอดตืออ๊ะ - บ้านบือยอง ม.๓ ต.กายูบองเกาะ อ.รามัน จ.ยะลา	เพื่อปรับปรุงเส้นทางคมนาคมให้ดีขึ้น และลดปัญหาอุบัติเหตุ	- ปรับปรุงผิวลาดยางแอสฟัลท์ติก คอนกรีต กว้างเฉลี่ย ๘ ม. ยาว ๐.๘๐๐ กม.พิกัดที่ตั้งโครงการ - ซ่อมสร้างผิวทางลาดยางพารา แอสฟัลท์ติกคอนกรีต กว้าง ๕-๖ ม. ยาว ๑.๕๐๐ กม ไหล่ทางกว้างข้างละ ๑.๐๐ ม. หรือพื้นที่ไม่น้อยกว่า ๑๑,๘๐๐ ตร.ม. พิกัดที่ตั้งโครงการ จุดเริ่มต้น N ๖.๔๙๗๐๐๔ E ๑๐๑.๓๙๓๓๗๖ จุดสิ้นสุด N ๖.๔๗๐๔๖๗ E ๑๐๑.๓๙๕๕๔๑	-	๓,๑๕๖,๐๐๐ (อบจ.ยะลา/ กรมส่งเสริมฯ)	๗,๖๙๒,๐๐๐ (อบจ.ยะลา/ กรมส่งเสริมฯ)	๗,๖๙๒,๐๐๐ (อบจ.ยะลา/ กรมส่งเสริมฯ)	๗,๖๙๒,๐๐๐ (อบจ.ยะลา/ กรมส่งเสริมฯ)	ร้อยละ ๙๐ ของ ประชาชนในพื้นที่ มีความพึงพอใจ	การคมนาคมสะดวกและ ลดอุบัติเหตุ	กองช่าง

ที่	โครงการ	วัตถุประสงค์	เป้าหมาย (ผลผลิตของโครงการ)	งบประมาณและที่ผ่านมา					ตัวชี้วัด (KPI)	ผลลัพธ์ที่คาดว่าจะได้รับ	หน่วยงาน รับผิดชอบหลัก
				๒๕๖๑ (บาท)	๒๕๖๒ (บาท)	๒๕๖๓ (บาท)	๒๕๖๔ (บาท)	๒๕๖๕ (บาท)			
๖๖.	ปรับปรุงและซ่อมบำรุงรักษา ทางสาย ยล.ถ.๑-๐๐๓๙ แยก ทล.๔๑๐ ม.๕ ต.กรงปินัง อ.กรงปินัง - บ้านโกตาบารู ม.๑ ต.โกตาบารู อ.รามัน จ.ยะลา	เพื่อปรับปรุงเส้นทางคมนาคมให้ดีขึ้น และลดปัญหาอุบัติเหตุ	ปรับปรุงผิวลาดยางแอสฟัลท์ติก คอนกรีต กว้างเฉลี่ย ๘ ม. ยาว ๔.๐๐๐ กม.พิกัดที่ตั้งโครงการ จุดเริ่มต้น N ๖.๔๓๕๒๙๓ E ๑๐๑.๒๗๘๕๐๒ จุดสิ้นสุด N ๖.๔๔๘๓๕๔ E ๑๐๑.๓๓๑๗๘๘	-	๔,๐๐๐,๐๐๐ (๑.๐๐๐ กม.) (อบจ.ยะลา/ กรมส่งเสริมฯ)	๔,๐๐๐,๐๐๐ (๑.๐๐๐ กม.) (อบจ.ยะลา/ กรมส่งเสริมฯ)	๔,๐๐๐,๐๐๐ (๑.๐๐๐ กม.) (อบจ.ยะลา/ กรมส่งเสริมฯ)	๔,๐๐๐,๐๐๐ (๑.๐๐๐ กม.) (อบจ.ยะลา/ กรมส่งเสริมฯ)	ร้อยละ ๙๐ ของ ประชาชนในพื้นที่ มีความพึงพอใจ	การคมนาคมสะดวกและ ลดอุบัติเหตุ	กองช่าง
๖๗.	ปรับปรุงและซ่อมบำรุงรักษา ทางสาย ยล.ถ.๑-๐๐๔๙ บ้านตันหยง ม.๒ ต.บาโร๊ะ- บ้านเตี้ยง ม.๗ ต.บาโร๊ะ อ.ยะหา จ.ยะลา	เพื่อปรับปรุงเส้นทางคมนาคมให้ดีขึ้น และลดปัญหาอุบัติเหตุ	ปรับปรุงผิวลาดยางแอสฟัลท์ติก คอนกรีต กว้างเฉลี่ย ๘ ม. ยาว ๓.๐๐๐ กม.พิกัดที่ตั้งโครงการ จุดเริ่มต้น N ๖.๔๕๑๕๓๖ E ๑๐๑.๑๐๔๖๑๒ จุดสิ้นสุด N ๖.๔๐๘๐๙๗ E ๑๐๑.๑๑๕๒๐๖	-	๔,๐๐๐,๐๐๐ (๑.๐๐๐ กม.) (อบจ.ยะลา/ กรมส่งเสริมฯ)	๔,๐๐๐,๐๐๐ (๑.๐๐๐ กม.) (อบจ.ยะลา/ กรมส่งเสริมฯ)	๔,๐๐๐,๐๐๐ (๑.๐๐๐ กม.) (อบจ.ยะลา/ กรมส่งเสริมฯ)	-	ร้อยละ ๙๐ ของ ประชาชนในพื้นที่ มีความพึงพอใจ	การคมนาคมสะดวกและ ลดอุบัติเหตุ	กองช่าง

ที่	โครงการ	วัตถุประสงค์	เป้าหมาย (ผลผลิตของโครงการ)	งบประมาณและที่ผ่านมา					ตัวชี้วัด (KPI)	ผลลัพธ์ที่คาดว่าจะได้รับ	หน่วยงาน รับผิดชอบหลัก
				๒๕๖๑ (บาท)	๒๕๖๒ (บาท)	๒๕๖๓ (บาท)	๒๕๖๔ (บาท)	๒๕๖๕ (บาท)			
๖๘.	ปรับปรุงและซ่อมบำรุงรักษา ทางสาย ยล.ถ.๑-๐๐๔๓ บ้านบาลอบาโต๊ะ ม.๕ ต.สะเอะ อ.กรงปินัง - บ้านหลักเขต ม.๑๐ ต.บันนังสตา อ.บันนังสตา จ.ยะลา	เพื่อปรับปรุงเส้นทางคมนาคมให้ดีขึ้น และลดปัญหาอุบัติเหตุ	ปรับปรุงผิวลาดยางแอสฟัลติก คอนกรีต กว้างเฉลี่ย ๘ ม. ยาว ๔.๐๐๐ กม. พิกัดที่ตั้งโครงการ จุดเริ่มต้น N ๖.๔๐๑๕๔๑ E ๑๐๑.๒๐๕๐๖๑ จุดสิ้นสุด N ๖.๓๑๖๘๗๐ E ๑๐๑.๒๒๐๘๒๔ E ๑๐๑.๐๕๔๒๙๑ จุดสิ้นสุด N ๖.๓๘๖๖๗๕ E ๑๐๑.๐๖๘๘๑๖	-	๔,๐๐๐,๐๐๐ (๑.๐๐๐ กม.) (อบจ.ยะลา/ กรมส่งเสริมฯ)	๔,๐๐๐,๐๐๐ (๑.๐๐๐ กม.) (อบจ.ยะลา/ กรมส่งเสริมฯ)	๔,๐๐๐,๐๐๐ (๑.๐๐๐ กม.) (อบจ.ยะลา/ กรมส่งเสริมฯ)	๔,๐๐๐,๐๐๐ (๑.๐๐๐ กม.) (อบจ.ยะลา/ กรมส่งเสริมฯ)	ร้อยละ ๙๐ ของ ประชาชนในพื้นที่ มีความพึงพอใจ	การคมนาคมสะดวกและ ลดอุบัติเหตุ	กองช่าง
๖๙.	ปรับปรุงและซ่อมบำรุงรักษา ทางสาย ยล.ถ.๑-๐๐๔๕ แยก ทล.๔๐๖๗ ม.๔ ต.กาลอ - บ้านลูโบ๊ะขอเยาะ ม.๑ ต.กาลอ อ.รามัน จ.ยะลา	เพื่อปรับปรุงเส้นทางคมนาคมให้ดีขึ้น และลดปัญหาอุบัติเหตุ	ปรับปรุงผิวลาดยางแอสฟัลติก คอนกรีต กว้างเฉลี่ย ๘ ม. ยาว ๔.๐๐๐ กม. พิกัดที่ตั้งโครงการ จุดเริ่มต้น N ๖.๓๗๙๒๐๙ E ๑๐๑.๓๙๐๘๗๓ จุดสิ้นสุด N ๖.๓๕๑๒๐๗ E ๑๐๑.๔๑๑๔๖๖	-	๔,๐๐๐,๐๐๐ (๑.๐๐๐ กม.) (อบจ.ยะลา/ กรมส่งเสริมฯ)	๔,๐๐๐,๐๐๐ (๑.๐๐๐ กม.) (อบจ.ยะลา/ กรมส่งเสริมฯ)	๔,๐๐๐,๐๐๐ (๑.๐๐๐ กม.) (อบจ.ยะลา/ กรมส่งเสริมฯ)	๔,๐๐๐,๐๐๐ (๑.๐๐๐ กม.) (อบจ.ยะลา/ กรมส่งเสริมฯ)	ร้อยละ ๙๐ ของ ประชาชนในพื้นที่ มีความพึงพอใจ	การคมนาคมสะดวกและ ลดอุบัติเหตุ	กองช่าง

ที่	โครงการ	วัตถุประสงค์	เป้าหมาย (ผลผลิตของโครงการ)	งบประมาณและที่ผ่านมา					ตัวชี้วัด (KPI)	ผลลัพธ์ที่คาดว่าจะได้รับ	หน่วยงาน รับผิดชอบหลัก
				๒๕๖๑ (บาท)	๒๕๖๒ (บาท)	๒๕๖๓ (บาท)	๒๕๖๔ (บาท)	๒๕๖๕ (บาท)			
๗๐.	ปรับปรุงและซ่อมบำรุงรักษา ทางสาย ยล.ถ.๑-๐๐๔๖ บ้านตาดานะปุเต๊ะใน ม.๙ - บ้าน กม.๒๖ ใน ม.๒ ต.ตาดานะปุเต๊ะ อ.บันนังสตา จ.ยะลา	เพื่อปรับปรุงเส้นทางคมนาคมให้ดีขึ้น และลดปัญหาอุบัติเหตุ	ปรับปรุงผิวลาดยางแอสฟัลติก คอนกรีต กว้างเฉลี่ย ๘ ม. ยาว ๐.๕๒๕ กม. พิกัดที่ตั้งโครงการ จุดเริ่มต้น N ๖.๓๓๗๕๔๘ E ๑๐๑.๓๓๐๒๓๑ จุดสิ้นสุด N ๖.๓๔๙๒๖๕ E ๑๐๑.๓๕๔๗๑๕	-	๒,๑๐๐,๐๐๐ (อบจ.ยะลา/ กรมส่งเสริมฯ)	-	-	-	ร้อยละ ๙๐ ของ ประชาชนในพื้นที่ มีความพึงพอใจ	การคมนาคมสะดวกและ ลดอุบัติเหตุ	กองช่าง
๗๑.	ปรับปรุงและซ่อมบำรุงรักษา ทางสาย ยล.ถ.๑-๐๐๔๗ แยก ทล.๔๐๗๗ ม.๗ - บ้านบาโจยแจเกาะ ม.๑๐ ต.บันนังสตา อ.บันนังสตา จ.ยะลา	เพื่อปรับปรุงเส้นทางคมนาคมให้ดีขึ้น และลดปัญหาอุบัติเหตุ	ปรับปรุงผิวลาดยางแอสฟัลติก คอนกรีต กว้างเฉลี่ย ๘ ม. ยาว ๒.๖๒๕ กม. พิกัดที่ตั้งโครงการ จุดเริ่มต้น N ๖.๒๗๒๓๙๗ E ๑๐๑.๒๕๓๓๙๗ จุดสิ้นสุด N ๖.๓๐๑๒๘๑ E ๑๐๑.๒๒๗๗๙๘	-	๕,๐๐๐,๐๐๐ (๑.๒๕๐ กม.) (อบจ.ยะลา/ กรมส่งเสริมฯ)	๕,๕๐๐,๐๐๐ (๑.๓๗๕ กม.) (อบจ.ยะลา/ กรมส่งเสริมฯ)	-	-	ร้อยละ ๙๐ ของ ประชาชนในพื้นที่ มีความพึงพอใจ	การคมนาคมสะดวกและ ลดอุบัติเหตุ	กองช่าง
๗๒.	ปรับปรุงและซ่อมบำรุงรักษา ทางสาย ยล.ถ.๑-๐๐๔๙ บ้านแนต ม.๒ - บ้านปียอ ม.๔ ต.บาเจาะ อ.บันนังสตา จ.ยะลา	เพื่อปรับปรุงเส้นทางคมนาคมให้ดีขึ้น และลดปัญหาอุบัติเหตุ	ปรับปรุงผิวลาดยางแอสฟัลติก คอนกรีต กว้างเฉลี่ย ๘ ม. ยาว ๑.๒๕๐ กม. พิกัดที่ตั้งโครงการ จุดเริ่มต้น N ๖.๒๒๖๒๐๐ E ๑๐๑.๒๗๓๑๕๖ จุดสิ้นสุด N ๖.๒๑๔๒๗๖ E ๑๐๑.๒๘๒๗๓๒	-	๕,๐๐๐,๐๐๐ (อบจ.ยะลา/ กรมส่งเสริมฯ)	-	-	-	ร้อยละ ๙๐ ของ ประชาชนในพื้นที่ มีความพึงพอใจ	การคมนาคมสะดวกและ ลดอุบัติเหตุ	กองช่าง

ที่	โครงการ	วัตถุประสงค์	เป้าหมาย (ผลผลิตของโครงการ)	งบประมาณและที่ผ่านมา					ตัวชี้วัด (KPI)	ผลลัพธ์ที่คาดว่าจะได้รับ	หน่วยงาน รับผิดชอบหลัก
				๒๕๖๑ (บาท)	๒๕๖๒ (บาท)	๒๕๖๓ (บาท)	๒๕๖๔ (บาท)	๒๕๖๕ (บาท)			
๗๓.	ปรับปรุงและซ่อมบำรุงรักษา ทางสาย ยล.ถ.๑-๐๐๕๐ บ้านภักดี ม.๕ ตำบลเขื่อน บางกลาง - บ้านตาเอี้ยต ม.๕ ต.ตลิ่งชัน อ.บันนังสตา จ.ยะลา	เพื่อปรับปรุงเส้นทางคมนาคมให้ดีขึ้น และลดปัญหาอุบัติเหตุ	ปรับปรุงผิวลาดยางแอสฟัลท์ติก คอนกรีต กว้างเฉลี่ย ๘ ม. ยาว ๔.๖๔๐ กม. พิกัดที่ตั้งโครงการ จุดเริ่มต้น N ๖.๑๕๙๑๕๖ E ๑๐๑.๓๒๕๗๖๙ จุดสิ้นสุด N ๖.๒๒๔๔๐๔ E ๑๐๑.๓๖๕๑๕๒	-	๔,๗๐๐,๐๐๐ (๑.๑๗๕ กม.) (อบจ.ยะลา/ กรมส่งเสริมฯ)	๔,๖๕๐,๐๐๐ (๑.๑๖๕ กม.) (อบจ.ยะลา/ กรมส่งเสริมฯ)	๔,๖๐๐,๐๐๐ (๑.๑๕๐ กม.) (อบจ.ยะลา/ กรมส่งเสริมฯ)	๔,๖๐๐,๐๐๐ (๑.๑๕๐ กม.) (อบจ.ยะลา/ กรมส่งเสริมฯ)	ร้อยละ ๙๐ ของ ประชาชนในพื้นที่ มีความพึงพอใจ	การคมนาคมสะดวกและ ลดอุบัติเหตุ	กองช่าง
๗๔.	ปรับปรุงและซ่อมบำรุงรักษา ทางสาย ยล.ถ.๑-๐๐๕๒ บ้านมายอ ม.๖ ต.ธารโต - บ้านควนหินดำ ม.๑ ต.บ้านแหอ อ.ธารโต จ.ยะลา	เพื่อปรับปรุงเส้นทางคมนาคมให้ดีขึ้น และลดปัญหาอุบัติเหตุ	ปรับปรุงผิวลาดยางแอสฟัลท์ติก คอนกรีต กว้างเฉลี่ย ๘ ม. ยาว ๓.๘๐๐ กม. พิกัดที่ตั้งโครงการ จุดเริ่มต้น N ๖.๑๕๕๔๐๕ E ๑๐๑.๑๙๐๓๔๙ จุดสิ้นสุด N ๖.๑๑๖๘๐๘ E ๑๐๑.๑๗๖๑๘๖	-	๓,๘๐๐,๐๐๐ (๐.๙๕๐ กม.) (อบจ.ยะลา/ กรมส่งเสริมฯ)	๓,๘๐๐,๐๐๐ (๐.๙๕๐ กม.) (อบจ.ยะลา/ กรมส่งเสริมฯ)	๓,๘๐๐,๐๐๐ (๐.๙๕๐ กม.) (อบจ.ยะลา/ กรมส่งเสริมฯ)	๓,๘๐๐,๐๐๐ (๐.๙๕๐ กม.) (อบจ.ยะลา/ กรมส่งเสริมฯ)	ร้อยละ ๙๐ ของ ประชาชนในพื้นที่ มีความพึงพอใจ	การคมนาคมสะดวกและ ลดอุบัติเหตุ	กองช่าง

ที่	โครงการ	วัตถุประสงค์	เป้าหมาย (ผลผลิตของโครงการ)	งบประมาณและที่ผ่านมา					ตัวชี้วัด (KPI)	ผลลัพธ์ที่คาดว่าจะได้รับ	หน่วยงาน รับผิดชอบหลัก
				๒๕๖๑ (บาท)	๒๕๖๒ (บาท)	๒๕๖๓ (บาท)	๒๕๖๔ (บาท)	๒๕๖๕ (บาท)			
๗๕.	ปรับปรุงและซ่อมบำรุงรักษา ทางสาย ยล.ถ.๑-๐๐๕๓ บ้านบ่อหิน ม.๕ บ้านแห - เลียบบ่างเก็บน้ำเชื่อมฯ ม.๒ ต.บ้านแห อ.หารโต จ.ยะลา	เพื่อปรับปรุงเส้นทางคมนาคมให้ดีขึ้น และลดปัญหาอุบัติเหตุ	ปรับปรุงผิวลาดยางแอสฟัลท์ติก คอนกรีต กว้างเฉลี่ย ๖ ม. ยาว ๔.๐๐๐ กม. พิกัดที่ตั้งโครงการ จุดเริ่มต้น N ๖.๐๗๘๒๒๕ E ๑๐๑.๑๙๙๙๙๔ จุดสิ้นสุด N ๖.๐๘๘๗๔๗ E ๑๐๑.๒๖๑๙๑๙	-	๓,๓๑๐,๐๐๐ (๑.๐๐๐ กม.) (อบจ.ยะลา/ กรมส่งเสริมฯ)	๓,๐๐๐,๐๐๐ (๑.๐๐๐ กม.) (อบจ.ยะลา/ กรมส่งเสริมฯ)	๓,๐๐๐,๐๐๐ (๑.๐๐๐ กม.) (อบจ.ยะลา/ กรมส่งเสริมฯ)	๓,๐๐๐,๐๐๐ (๑.๐๐๐ กม.) (อบจ.ยะลา/ กรมส่งเสริมฯ)	ร้อยละ ๙๐ ของ ประชาชนในพื้นที่ มีความพึงพอใจ	การคมนาคมสะดวกและ ลดอุบัติเหตุ	กองช่าง
๗๖. **	ซ่อมสร้างและเสริมผิวทางลาด ยางพาราแอสฟัลติกคอนกรีต รหัสทางหลวงท้องถิ่น ยล.ถ.๑-๐๐๔๐ บ้านพงยี่ไร ต.บ้านนังสาแรง - บ้านมาลาญบางกอก ต.สะเตงนอก อ.เมือง จ.ยะลา	เพื่อปรับปรุงเส้นทางคมนาคมให้ดีขึ้น และลดปัญหาอุบัติเหตุ	ซ่อมสร้างและเสริมผิวทางลาด ยางพาราแอสฟัลติกคอนกรีต กว้างเฉลี่ย ๖.๐๐ - ๑๒.๐๐ ม. ยาว ๑.๔๐๐ กม หรือพื้นที่ไม่น้อยกว่า ๑๑,๐๐๐ ตร.ม. พิกัดที่ตั้งโครงการ จุดเริ่มต้น N ๖.๕๐๐๔๖ E ๑๐๑.๒๖๑๑๘ จุดสิ้นสุด N ๖.๕๑๓๑๔ E ๑๐๑.๒๗๒๑๔	-	๔,๘๔๙,๐๐๐ (อบจ.ยะลา/ กรมส่งเสริมฯ)	-	-	ร้อยละ ๙๐ ของ ประชาชนในพื้นที่ มีความพึงพอใจ	การคมนาคมสะดวกและ ลดอุบัติเหตุ	กองช่าง	

ที่	โครงการ	วัตถุประสงค์	เป้าหมาย (ผลผลิตของโครงการ)	งบประมาณและที่ผ่านมา					ตัวชี้วัด (KPI)	ผลลัพธ์ที่คาดว่าจะได้รับ	หน่วยงาน รับผิดชอบหลัก
				๒๕๖๑ (บาท)	๒๕๖๒ (บาท)	๒๕๖๓ (บาท)	๒๕๖๔ (บาท)	๒๕๖๕ (บาท)			
๗๗. **	ซ่อมสร้างและเสริมผิวทางลาด ยางพาราแอสฟัลต์ติกคอนกรีต รหัสทางหลวงท้องถิ่น ยล.ถ.๑-๐๐๓๘ สายทางบ้านบาศะตังจี ต.กอดตือรีะ-บ้านเงาะลิ้มส์ ต.เนินงาม อ.รามัน จ.ยะลา	เพื่อปรับปรุงเส้นทางคมนาคมให้ดีขึ้น และลดปัญหาอุบัติเหตุ	ซ่อมสร้างและเสริมผิวทางลาด ยางพาราแอสฟัลต์ติกคอนกรีต กว้างเฉลี่ย ๖.๐๐ ม. ยาว ๔.๐๐๐ กม ไม่มีไหล่ทาง หรือพื้นที่ไม่น้อยกว่า ๒๑,๔๒๐ ตร.ม. พิกัดที่ตั้งโครงการ จุดเริ่มต้น N ๖.๗๕๗๕๕๓ E ๑๐๑.๐๘๕๓๔๖ จุดสิ้นสุด N ๖.๗๖๒๗๗๑ E ๑๐๑.๑๑๔๐๙๘	-	๑๓,๕๐๐,๐๐๐ (๑.๐๐๐ กม.) (อบจ.ยะลา/ กรมส่งเสริมฯ)	๔,๐๐๐,๐๐๐ (๑.๐๐๐ กม.) (อบจ.ยะลา/ กรมส่งเสริมฯ)	๔,๐๐๐,๐๐๐ (๑.๐๐๐ กม.) (อบจ.ยะลา/ กรมส่งเสริมฯ)	๔,๐๐๐,๐๐๐ (๑.๐๐๐ กม.) (อบจ.ยะลา/ กรมส่งเสริมฯ)	ร้อยละ ๙๐ ของ ประชาชนในพื้นที่ ที่มีความพึงพอใจ	การคมนาคมสะดวกและ ลดอุบัติเหตุ	กองช่าง
๗๘.	ปรับปรุงและซ่อมบำรุงรักษา สายทางบ้าน บ้านปะแตรู ห ตำบลกาดอง -บ้านตันหยง ตำบลบาโร๊ะ อำเภอยะหา จังหวัดยะลา	เพื่อปรับปรุงเส้นทางคมนาคมให้ดีขึ้น และลดปัญหาอุบัติเหตุ	- ปรับปรุงผิวลาดยางแอสฟัลต์ติก คอนกรีต กว้างเฉลี่ย ๘ เมตร ยาว ๑.๐๗๐ กม. - ซ่อมสร้างผิวลาดยางพาราแอสฟัลต์ติก คอนกรีต กว้าง ๖.๐๐ เมตร ยาว ๑,๓๐๐ กิโลเมตร ไหล่ทางกว้างข้างละ ๑.๐๐ เมตร หรือพื้นที่ไม่น้อยกว่า ๑๐,๔๐๐ ตร.ม. พิกัดที่ตั้งโครงการ จุดเริ่มต้น N ๖.๔๘๔๔๕ E ๑๐๑.๐๘๗๕๕ จุดสิ้นสุด N ๖.๔๕๐๘๘ E ๑๐๑.๑๐๒๑๐	-	๔,๒๘๐,๐๐๐ (อบจ.ยะลา/ กรมส่งเสริมฯ)	-	-	-	ร้อยละ ๙๐ ของ ประชาชนในพื้นที่ ที่มีความพึงพอใจ	การคมนาคมสะดวกและ ลดอุบัติเหตุ	กองช่าง

ที่	โครงการ	วัตถุประสงค์	เป้าหมาย (ผลผลิตของโครงการ)	งบประมาณและที่ผ่านมา					ตัวชี้วัด (KPI)	ผลลัพธ์ที่คาดว่าจะได้รับ	หน่วยงาน รับผิดชอบหลัก
				๒๕๖๑ (บาท)	๒๕๖๒ (บาท)	๒๕๖๓ (บาท)	๒๕๖๔ (บาท)	๒๕๖๕ (บาท)			
๗๙.	ปรับปรุงและซ่อมบำรุงรักษา รหส์ทางหลวงท้องถิ่น ยล.ถ.๑-๐๐๓๔ สายทางบ้านตลาดเก่า เทศบาลนครยะลา - บ้านเปาะยามิ ม.๓ ต.สะเตงนอก อ.เมือง จ.ยะลา	เพื่อปรับปรุงเส้นทางคมนาคมให้ดีขึ้น และลดปัญหาอุบัติเหตุ	ปรับปรุงผิวลาดยางแอสฟัลท์ติก คอนกรีต กว้างเฉลี่ย ๖ ม. ยาว ๑.๓๕๐ กม. พิกัดที่ตั้งโครงการ จุดเริ่มต้น N ๖.๔๗๕๕๙๑ E ๑๐๑.๔๖๑๗๔๗ จุดสิ้นสุด N ๖.๔๙๖๘๔๖ E ๑๐๑.๔๗๗๑๗๙	-	๔,๐๐๐,๐๐๐ (อบจ.ยะลา/ กรมส่งเสริมฯ)	-	-	-	ร้อยละ ๙๐ ของ ประชาชนในพื้นที่ มีความพึงพอใจ	การคมนาคมสะดวกและ ลดอุบัติเหตุ	กองช่าง
๘๐.	ปรับปรุงและซ่อมบำรุงรักษา สายทางบ้าน กม.๓๘ ม.๖ - บ้านนากอ ม.๙ ต.อัยเยอร์เวง อ.เบตง จ.ยะลา	เพื่อปรับปรุงเส้นทางคมนาคมให้ดีขึ้น และลดปัญหาอุบัติเหตุ	ปรับปรุงผิวลาดยางแอสฟัลท์ติก คอนกรีต กว้างเฉลี่ย ๖ ม. ยาว ๒.๔๑๐ กม. พิกัดที่ตั้งโครงการ จุดเริ่มต้น N ๖.๑๓๕๙๙๙ E ๑๐๑.๑๓๗๓๖๒ จุดสิ้นสุด N ๖.๑๒๗๕๒๓ E ๑๐๑.๑๕๗๖๔๓	-	๕,๐๐๐,๐๐๐ (๑.๒๕๐ กม.) (อบจ.ยะลา/ กรมส่งเสริมฯ)	๔,๖๕๗,๐๐๐ (๑.๑๖๐ กม.) (อบจ.ยะลา/ กรมส่งเสริมฯ)	-	ร้อยละ ๙๐ ของ ประชาชนในพื้นที่ มีความพึงพอใจ	การคมนาคมสะดวกและ ลดอุบัติเหตุ	กองช่าง	

ที่	โครงการ	วัตถุประสงค์	เป้าหมาย (ผลผลิตของโครงการ)	งบประมาณและที่ผ่านมา					ตัวชี้วัด (KPI)	ผลลัพธ์ที่คาดว่าจะได้รับ	หน่วยงาน รับผิดชอบหลัก
				๒๕๖๑ (บาท)	๒๕๖๒ (บาท)	๒๕๖๓ (บาท)	๒๕๖๔ (บาท)	๒๕๖๕ (บาท)			
๘๑. ***๓	ซ่อมสร้างผิวทาง PARA ASPHALT CONCRETE สาย ยล.ถ.๑ - ๐๐๖๑ ยทล.๔๑๐ (กม.ที่ ๕๙+๔๐๐) - ชายแดนมาเลเซีย อำเภอธารโต จังหวัดยะลา (ช่วงที่ ๑ - ๓)	เพื่อปรับปรุงเส้นทางคมนาคมให้ดีขึ้น และลดปัญหาอุบัติเหตุ	ซ่อมสร้างผิวทาง PARA ASPHALT CONCRETE (ช่วงที่ ๑) ผิวจราจรกว้าง ๖.๐๐ เมตร ไหล่ทางกว้างข้างละ ๑.๐๐ เมตร ระยะทาง ๑.๔๕๐ กิโลเมตร พิกัดที่ตั้งโครงการ จุดเริ่มต้น N ๖.๑๖๔๖๔๐ E ๑๐๑.๑๗๖๗๙๒ จุดสิ้นสุด N ๖.๑๖๕๖๕๗ E ๑๐๑.๑๖๔๗๘๐ (ช่วงที่ ๒) ผิวจราจรกว้าง ๖.๐๐ เมตร ไหล่ทางกว้างข้างละ ๑.๐๐ เมตร ระยะทาง ๑.๔๔๕ กิโลเมตร พิกัดที่ตั้งโครงการ จุดเริ่มต้น N ๖.๑๔๔๐๗๘ E ๑๐๑.๑๔๐๓๙๖ จุดสิ้นสุด N ๖.๑๓๘๘๗๙ E ๑๐๑.๑๓๖๑๔๓	-	๘,๐๐๐,๐๐๐ (กรมส่งเสริมฯ)	-	-	-	ร้อยละ ๙๐ ของ ประชาชนในพื้นที่ มีความพึงพอใจ	การคมนาคมสะดวกและ ลดอุบัติเหตุ	กองช่าง
				-	๘,๐๐๐,๐๐๐ (กรมส่งเสริมฯ)	-	-	-	ร้อยละ ๙๐ ของ ประชาชนในพื้นที่ มีความพึงพอใจ	การคมนาคมสะดวกและ ลดอุบัติเหตุ	

ที่	โครงการ	วัตถุประสงค์	เป้าหมาย (ผลผลิตของโครงการ)	งบประมาณและที่ผ่านมา					ตัวชี้วัด (KPI)	ผลลัพธ์ที่คาดว่าจะได้รับ	หน่วยงาน รับผิดชอบหลัก
				๒๕๖๑ (บาท)	๒๕๖๒ (บาท)	๒๕๖๓ (บาท)	๒๕๖๔ (บาท)	๒๕๖๕ (บาท)			
			(ช่วงที่ ๓) ผิวจราจรกว้าง ๖.๐๐ เมตร ไหล่ทางกว้างข้างละ ๑.๐๐ เมตร ระยะทาง ๑.๔๓๕ กิโลเมตร พิกัดที่ตั้งโครงการ จุดเริ่มต้น N ๖.๑๔๔๐๗๘ จุดเริ่มต้น N ๖.๑๔๘๔๓๕ E ๑๐๑.๑๐๑๘๖๘ จุดสิ้นสุด N ๖.๑๕๔๑๕๐ E ๑๐๑.๐๙๕๑๖๗		๘,๐๐๐,๐๐๐ (กรมส่งเสริมฯ)	-	-	-	ร้อยละ ๙๐ ของ ประชาชนในพื้นที่ มีความพึงพอใจ	การคมนาคมสะดวกและ ลดอุบัติเหตุ	กองช่าง
๘๒.	ก่อสร้างสะพานคอนกรีต เสริมเหล็ก สายทานาเนาะบือเราะ หมู่ที่ ๕ ตำบลบือมัง อำเภอรามัน จังหวัดยะลา	เพื่อปรับปรุงเส้นทางคมนาคมให้ดีขึ้น และลดปัญหาอุบัติเหตุ	สะพานคอนกรีตเสริมเหล็ก ขนาดกว้าง ๗.๐๐ เมตร ยาว ๓๐.๐๐ เมตร ชนิดไม่มีทางเท้า พิกัดที่ตั้งโครงการ ๔๗ N ๐๗๖๔๕๒ E ๐๗๐๙๙๑๓	-	๓,๒๖๐,๐๐๐ (อบจ.ยะลา/ กรมส่งเสริมฯ)	-			ประชาชนในพื้นที่ และพื้นที่ใกล้เคียง ได้ใช้ประโยชน์	สะดวกและ ลดอุบัติเหตุ	กองช่าง

ที่	โครงการ	วัตถุประสงค์	เป้าหมาย (ผลผลิตของโครงการ)	งบประมาณและที่ผ่านมา					ตัวชี้วัด (KPI)	ผลลัพธ์ที่คาดว่าจะได้รับ	หน่วยงาน รับผิดชอบหลัก
				๒๕๖๑ (บาท)	๒๕๖๒ (บาท)	๒๕๖๓ (บาท)	๒๕๖๔ (บาท)	๒๕๖๕ (บาท)			
๘๓. *	ก่อสร้างถนนคอนกรีตเสริมเหล็ก สายโรงเพาะ - แปลงเกษตร ม.๒ ต.บาโจย อ.รามัน จ.ยะลา (อบต.บาโจย)	เพื่อปรับปรุงเส้นทางคมนาคมให้ดีขึ้น และลดปัญหาอุบัติเหตุ	ก่อสร้างถนนคอนกรีตเสริมเหล็ก ขนาดกว้าง ๔.๐๐ เมตร ยาว ๑,๒๗๕.๐๐ เมตร หนา ๐.๑๕ เมตร พิกัดที่ตั้งโครงการ จุดเริ่มต้น ๔๗ N ๗๑๕๔๔๑ E ๗๕๙๓๐๑ จุดสิ้นสุด ๔๗ N ๗๑๕๔๔๔ E ๗๕๘๖๘๘	-	๓,๘๕๐,๐๐๐ (อบจ.ยะลา/ กรมส่งเสริมฯ)	-	-	-	ร้อยละ ๙๐ ของประชาชนในพื้นที่ และพื้นที่ใกล้เคียง ได้ใช้ประโยชน์	การคมนาคม สะดวกและลดอุบัติเหตุ	กองช่าง
๘๔.	ก่อสร้างถนนคอนกรีตเสริมเหล็ก สายฉัตรมงคล ๒ หมู่ที่ ๖ ตำบลบือมั่ง อำเภอรามัน - บ้านกาสิงโน หมู่ที่ ๖ ตำบลตาเนาะปูเต๊ะ อำเภอบันนังสตา จังหวัดยะลา	เพื่อปรับปรุงเส้นทางคมนาคมให้ดีขึ้น และลดปัญหาอุบัติเหตุ	ก่อสร้างถนนคอนกรีตเสริมเหล็ก ขนาดกว้าง ๕.๐๐ เมตร ยาว ๔๕๐.๐๐ เมตร หนาเฉลี่ย ๐.๑๕ เมตร หรือพื้นที่ไม่น้อยกว่า ๒,๒๕๐ ตร.ม. พิกัดที่ตั้งโครงการ จุดเริ่มต้น N ๐๖.๓๘๙๙๕ E ๑๐๑.๓๔๕๕๕ จุดสิ้นสุด N ๐๖.๓๘๘๕๗ E ๑๐๑.๓๔๑๖๗	-	-	๒,๐๐๐,๐๐๐ (อบจ.ยะลา/ กรมส่งเสริมฯ)	-	-	ร้อยละ ๙๐ ของประชาชนในพื้นที่ และพื้นที่ใกล้เคียง ได้ใช้ประโยชน์	การคมนาคม สะดวกและลดอุบัติเหตุ	กองช่าง

ที่	โครงการ	วัตถุประสงค์	เป้าหมาย (ผลผลิตของโครงการ)	งบประมาณและที่ผ่านมา					ตัวชี้วัด (KPI)	ผลลัพธ์ที่คาดว่าจะได้รับ	หน่วยงาน รับผิดชอบหลัก
				๒๕๖๑ (บาท)	๒๕๖๒ (บาท)	๒๕๖๓ (บาท)	๒๕๖๔ (บาท)	๒๕๖๕ (บาท)			
๘๕.	ก่อสร้างถนนคอนกรีต	เพื่อปรับปรุงเส้นทางคมนาคมให้ดีขึ้น	ก่อสร้างถนนคอนกรีตเสริมเหล็ก	-	๗,๐๘๐,๔๐๐	-	-		ร้อยละ ๙๐ ของ	การคมนาคม	กองช่าง
*	เสริมเหล็ก สายย้อยโร๊ะ - รายอายุ ม.๒ ต.บาโงย อ.รามัน จ.ยะลา (อบต.บาโงย)	และลดปัญหาอุบัติเหตุ	ขนาดกว้าง ๕.๐๐ เมตร ยาว ๑,๘๐๓.๐๐ เมตร หนา ๐.๑๕ เมตร พิกัดที่ตั้งโครงการ จุดเริ่มต้น ๔๗ N ๗๑๕๘๔๕ E ๗๖๐๐๔๖ จุดสิ้นสุด ๔๗ N ๗๑๕๘๖๗๘ E ๗๖๐๐๘๐		(อบจ.ยะลา/ กรมส่งเสริมฯ)				ประชาชนในพื้นที่ และพื้นที่ใกล้เคียง ได้ใช้ประโยชน์	สะดวกและ ลดอุบัติเหตุ	

ที่	โครงการ	วัตถุประสงค์	เป้าหมาย (ผลผลิตของโครงการ)	งบประมาณและที่ผ่านมา					ตัวชี้วัด (KPI)	ผลลัพธ์ที่คาดว่าจะได้รับ	หน่วยงาน รับผิดชอบหลัก
				๒๕๖๑ (บาท)	๒๕๖๒ (บาท)	๒๕๖๓ (บาท)	๒๕๖๔ (บาท)	๒๕๖๕ (บาท)			
๘๖.	ก่อสร้างถนนคอนกรีตเสริมเหล็ก สายลาภูนิ้ง - วังพญา ม. ๒ ต.วังพญา อ.รามัน จ.ยะลา (อบต.วังพญา)	เพื่อปรับปรุงเส้นทางคมนาคมให้ดีขึ้น และลดปัญหาอุบัติเหตุ	ก่อสร้างถนนคอนกรีตเสริมเหล็ก ขนาดกว้าง ๕.๐๐ เมตร ยาว ๑,๓๐๐.๐๐ เมตร หนาเฉลี่ย ๐.๑๕ เมตร ไหล่ทางข้างละ ๐.๕๐ เมตร พิกัดที่ตั้งโครงการ จุดเริ่มต้น E ๖.๕๕๑๕๑๗ N ๑๐๑.๓๗๖๐๗๗ จุดสิ้นสุด E ๖.๕๖๑๖๓๖ N ๑๐๑.๓๗๐๙๖๐	-	๔,๘๖๕,๐๐๐ (อบจ.ยะลา/ กรมส่งเสริมฯ)	-	-		ร้อยละ ๙๐ ของประชาชนในพื้นที่ และพื้นที่ใกล้เคียง ได้ใช้ประโยชน์	การคมนาคม สะดวกและลดอุบัติเหตุ	กองช่าง
๘๗.	ก่อสร้างสะพานคอนกรีตเสริมเหล็กสายหลังโรงรม บ้านบันนังบูโบ ม.๓ ต.ถ้ำทะลุ อ.บันนังสตา จ.ยะลา	เพื่อปรับปรุงเส้นทางคมนาคมให้ดีขึ้น และลดปัญหาอุบัติเหตุ	ก่อสร้างสะพานคอนกรีตเสริมเหล็ก ขนาดกว้าง ๗.๐๐ เมตร ยาว ๑๒.๐๐ เมตร ชนิดไม่มีทางเท้า พิกัดที่ตั้งโครงการ จุดเริ่มต้น N ๐๗๓๘๙๑๒ จุดสิ้นสุด E ๐๖๘๗๒๔๗	-	๑,๕๐๐,๐๐๐ (อบจ.ยะลา/ กรมส่งเสริมฯ)	-	-		ร้อยละ ๙๐ ของประชาชนในพื้นที่ และพื้นที่ใกล้เคียง ได้ใช้ประโยชน์	การคมนาคม สะดวกและลดอุบัติเหตุ	กองช่าง

ที่	โครงการ	วัตถุประสงค์	เป้าหมาย (ผลผลิตของโครงการ)	งบประมาณและที่ผ่านมา					ตัวชี้วัด (KPI)	ผลลัพธ์ที่คาดว่าจะได้รับ	หน่วยงาน รับผิดชอบหลัก
				๒๕๖๑ (บาท)	๒๕๖๒ (บาท)	๒๕๖๓ (บาท)	๒๕๖๔ (บาท)	๒๕๖๕ (บาท)			
๘๘.	ก่อสร้างสะพานคอนกรีตเสริมเหล็กก่าปงนุง ม.๓ บ้านเงาะกาโปร์ ต.บันนังสตา อ.บันนังสตา จ.ยะลา (อบต.บันนังสตา)	เพื่อปรับปรุงเส้นทางคมนาคมให้ดีขึ้น และลดปัญหาอุบัติเหตุ	ก่อสร้างสะพานคอนกรีตเสริมเหล็ก ขนาดกว้าง ๗.๐๐ เมตร ยาว ๑๒.๐๐ เมตร ชนิดไม่มีทางเท้า พิกัดที่ตั้งโครงการ จุดเริ่มต้น N ๖๑๑๔๓๓๖ จุดสิ้นสุด E ๑๐๑๑๔๑๗๔๖	-	๑,๕๐๐,๐๐๐ (อบจ.ยะลา/กรมส่งเสริมฯ)	-	-	-	ร้อยละ ๙๐ ของประชาชนในพื้นที่ และพื้นที่ใกล้เคียง ได้ใช้ประโยชน์	การคมนาคม สะดวกและลดอุบัติเหตุ	กองช่าง
๘๙.	ก่อสร้างสะพานคอนกรีตเสริมเหล็ก ตันประดู่ ม. ๖ บ้านบือชู ต.บันนังสตา อ.บันนังสตา จ.ยะลา (อบต.บันนังสตา)	เพื่อปรับปรุงเส้นทางคมนาคมให้ดีขึ้น และลดปัญหาอุบัติเหตุ	ก่อสร้างสะพานคอนกรีตเสริมเหล็ก ขนาดกว้าง ๗.๐๐ เมตร ยาว ๒๐.๐๐ เมตร ชนิดไม่มีทางเท้า พิกัดที่ตั้งโครงการ จุดเริ่มต้น N ๖๑๑๔๓๓๖ จุดสิ้นสุด E ๑๐๑๑๔๑๗๔๖	-	๑,๕๐๐,๐๐๐ (อบจ.ยะลา/กรมส่งเสริมฯ)	-	-	-	ร้อยละ ๙๐ ของประชาชนในพื้นที่ และพื้นที่ใกล้เคียง ได้ใช้ประโยชน์	การคมนาคม สะดวกและลดอุบัติเหตุ	กองช่าง

ที่	โครงการ	วัตถุประสงค์	เป้าหมาย (ผลผลิตของโครงการ)	งบประมาณและที่ผ่านมา					ตัวชี้วัด (KPI)	ผลลัพธ์ที่คาดว่าจะได้รับ	หน่วยงาน รับผิดชอบหลัก
				๒๕๖๑ (บาท)	๒๕๖๒ (บาท)	๒๕๖๓ (บาท)	๒๕๖๔ (บาท)	๒๕๖๕ (บาท)			
๙๐. *	ก่อสร้างผิวทางแอสฟัลต์ติก คอนกรีตถนนลาดยางสายบ้าน คชหิรัญ - บ้านบึงยอ ม.๔ ต.บาเจาะ อ.บันนังสตา จ.ยะลา (อบต.บันนังสตา)	เพื่อปรับปรุงเส้นทางคมนาคมให้ดีขึ้น และลดปัญหาอุบัติเหตุ	ก่อสร้างผิวทางแอสฟัลต์ติก ขนาดกว้าง ๖.๐๐ เมตร ยาว ๒,๘๐๐.๐๐ เมตร หนา ๐.๑๕ เมตร พิกัดที่ตั้งโครงการ จุดเริ่มต้น ๔๗ N ๖๑๔๔๘๘๘ E ๑๐๑๑๖๕๙๐๐ จุดสิ้นสุด ๔๗ N๖๑๓๑๓๗๖ E ๑๐๑๑๗๘๑๙	-	๖,๖๓๐,๐๐๐ (อบจ.ยะลา/ กรมส่งเสริมฯ)	-	-	-	ร้อยละ ๙๐ ของ ประชาชนในพื้นที่ และพื้นที่ใกล้เคียง ได้ใช้ประโยชน์	การคมนาคม สะดวกและ ลดอุบัติเหตุ	กองช่าง
๙๑. *	ก่อสร้างถนนคอนกรีต เสริมเหล็กสายตือโล๊ะ ม. ๓ บ้านทรายแก้ว ต.ตลิ่งชัน อ.บันนังสตา จ.ยะลา (อบต.ตลิ่งชัน)	เพื่อปรับปรุงเส้นทางคมนาคมให้ดีขึ้น และลดปัญหาอุบัติเหตุ	ก่อสร้างถนนคอนกรีตเสริมเหล็ก ขนาดกว้าง ๕.๐๐ เมตร ระยะทาง ๔๕๐.๐๐ เมตร หนา ๐.๑๕ เมตร พิกัดที่ตั้งโครงการ จุดเริ่มต้น ๔๗ N ๐๖๑๗๔๑๕ E ๑๐๑๒๑๓๓๗ จุดสิ้นสุด ๔๗ N ๐๖๑๗๔๘๓ E ๑๐๑๒๑๔๕๑	-	๒,๐๐๘,๐๐๐ (อบจ.ยะลา/ กรมส่งเสริมฯ)	-	-	-	ร้อยละ ๙๐ ของ ประชาชนในพื้นที่ และพื้นที่ใกล้เคียง ได้ใช้ประโยชน์	การคมนาคม สะดวกและ ลดอุบัติเหตุ	กองช่าง

ที่	โครงการ	วัตถุประสงค์	เป้าหมาย (ผลผลิตของโครงการ)	งบประมาณและที่ผ่านมา					ตัวชี้วัด (KPI)	ผลลัพธ์ที่คาดว่าจะได้รับ	หน่วยงาน รับผิดชอบหลัก
				๒๕๖๑ (บาท)	๒๕๖๒ (บาท)	๒๕๖๓ (บาท)	๒๕๖๔ (บาท)	๒๕๖๕ (บาท)			
๔๒.	ก่อสร้างถนนคอนกรีตเสริมเหล็กสายกาบูน ม.๑๐ บ้านหาดทราย ต.ตลิ่งชัน อ.บันนังสตา จ.ยะลา (อบต.ตลิ่งชัน)	เพื่อปรับปรุงเส้นทางคมนาคมให้ดีขึ้น และลดปัญหาอุบัติเหตุ	ก่อสร้างถนนคอนกรีตเสริมเหล็ก ขนาดกว้าง ๕.๐๐ เมตร ระยะทาง ๑,๐๐๐.๐๐ เมตร หน้า ๐.๑๕ เมตร พิกัดที่ตั้งโครงการ จุดเริ่มต้น ๔๗ N ๐๖๑๓๘๘๔ E ๑๐๑๒๒๒๗๙ จุดสิ้นสุด ๔๗ N ๐๖๑๓๖๗๓ E ๑๐๑๒๒๗๐๑	-	๔,๔๕๒,๐๐๐ (อบจ.ยะลา/ กรมส่งเสริมฯ)	-	-	-	ร้อยละ ๙๐ ของประชาชนในพื้นที่ และพื้นที่ใกล้เคียง ได้ใช้ประโยชน์	การคมนาคม สะดวกและลดอุบัติเหตุ	กองช่าง
๔๓.	ก่อสร้างถนนคอนกรีตเสริมเหล็กสายเหมืองใหม่ ม. ๓ ต.ถ้ำทะเล อ.บันนังสตา จ.ยะลา (อบต.ถ้ำทะเล)	เพื่อปรับปรุงเส้นทางคมนาคมให้ดีขึ้น และลดปัญหาอุบัติเหตุ	ก่อสร้างถนนคอนกรีตเสริมเหล็ก ขนาดกว้าง ๕.๐๐ เมตร ระยะทาง ๒,๐๐๐.๐๐ เมตร หน้า ๐.๑๕ เมตร พิกัดที่ตั้งโครงการ จุดเริ่มต้น ๔๗ N ๐๗๓๗๒๕๕ E ๐๖๙๑๖๐๒ จุดสิ้นสุด ๔๗ N ๐๗๓๕๘๖๗ E ๐๖๙๒๐๗๒๓	-	๘,๐๕๒,๐๐๐ (อบจ.ยะลา/ กรมส่งเสริมฯ)	-	-	-	ร้อยละ ๙๐ ของประชาชนในพื้นที่ และพื้นที่ใกล้เคียง ได้ใช้ประโยชน์	การคมนาคม สะดวกและลดอุบัติเหตุ	กองช่าง

ที่	โครงการ	วัตถุประสงค์	เป้าหมาย (ผลผลิตของโครงการ)	งบประมาณและที่ผ่านมา					ตัวชี้วัด (KPI)	ผลลัพธ์ที่คาดว่าจะได้รับ	หน่วยงาน รับผิดชอบหลัก
				๒๕๖๑ (บาท)	๒๕๖๒ (บาท)	๒๕๖๓ (บาท)	๒๕๖๔ (บาท)	๒๕๖๕ (บาท)			
๔๔. *	ก่อสร้างถนนคอนกรีตเสริมเหล็ก สายบ้านลือเน็ง - บ้านเตี้ย ม.๒ ต.ปะแต อ.ยะลา จ.ยะลา (เทศบาลตำบลยะลา)	เพื่อปรับปรุงเส้นทางคมนาคมให้ดีขึ้น และลดปัญหาอุบัติเหตุ	ก่อสร้างถนนคอนกรีตเสริมเหล็ก ขนาดกว้าง ๖.๐๐ เมตร ระยะทาง ๑,๐๐๐ เมตร หน้า ๐.๑๕ เมตร ไหล่ทางข้างละ ๐.๕๐ เมตร พิกัดที่ตั้งโครงการ จุดเริ่มต้น lot ๐๖ ๓๙' ๒๕๗"N long ๑๐๑ ๑๒' ๓๐๐" E จุดสิ้นสุด lot ๐๖ ๓๙' ๔๙๓"N long ๑๐๑ ๑๒' ๐๙๔" E	-	๔,๘๓๖,๐๐๐ (อบจ.ยะลา/ กรมส่งเสริมฯ)	-	-	-	ร้อยละ ๙๐ ของประชาชนในพื้นที่ และพื้นที่ใกล้เคียง ได้ใช้ประโยชน์	การคมนาคม สะดวกและลดอุบัติเหตุ	กองช่าง
๔๕. * ***๕	ก่อสร้างสะพานคอนกรีตเสริมเหล็ก สายบ้านโป๊ะ หมู่ที่ ๒ ตำบลกาลูปัง - บ้านบือแนซอมี หมู่ที่ ๑ ตำบลยะต๊ะ อำเภอรามัน จังหวัดยะลา (อบต.ยะต๊ะ)	เพื่อปรับปรุงเส้นทางคมนาคมให้ดีขึ้น และลดปัญหาอุบัติเหตุ	สะพานคอนกรีตเสริมเหล็ก ขนาดกว้าง ๗.๐๐ เมตร ยาว ๔๐.๐๐ เมตร ชนิดไม่มีทางเท้า พิกัดที่ตั้งโครงการ ๔๗ N ๐๗๖๑๗๔๗ E ๐๗๑๓๓๘๙	-	๓,๖๑๖,๐๐๐ (อบจ.ยะลา/ กรมส่งเสริมฯ)	-	-	-	ร้อยละ ๙๐ ของประชาชนในพื้นที่ และพื้นที่ใกล้เคียง ได้ใช้ประโยชน์	การคมนาคม สะดวกและลดอุบัติเหตุ	กองช่าง

ที่	โครงการ	วัตถุประสงค์	เป้าหมาย (ผลผลิตของโครงการ)	งบประมาณและที่ผ่านมา					ตัวชี้วัด (KPI)	ผลลัพธ์ที่คาดว่าจะได้รับ	หน่วยงาน รับผิดชอบหลัก
				๒๕๖๑ (บาท)	๒๕๖๒ (บาท)	๒๕๖๓ (บาท)	๒๕๖๔ (บาท)	๒๕๖๕ (บาท)			
๙๖ * ***๕	ก่อสร้างสะพานคอนกรีตเสริมเหล็ก สายทาเนาะบือเราะ หมู่ที่ ๕ ตำบลบือมัง อำเภอราชมัง จังหวัดยะลา (อบต.บือมัง)	เพื่อปรับปรุงเส้นทางคมนาคมให้ดีขึ้น และลดปัญหาอุบัติเหตุ	สะพานคอนกรีตเสริมเหล็ก ขนาดกว้าง ๗.๐๐ เมตร ยาว ๓๐.๐๐ เมตร ชนิดไม่มีทางเท้า พิกัดที่ตั้งโครงการ ๔๗ N ๐๗๖๔๕๒ E ๐๗๐๙๙๑๓	-	๓,๐๐๐,๐๐๐ (อบจ.ยะลา/ กรมส่งเสริมฯ)	-			ประชาชนในพื้นที่ และพื้นที่ใกล้เคียง ได้ใช้ประโยชน์	สะดวกและลดอุบัติเหตุ	กองช่าง
๙๗ * ***๕	ก่อสร้างสะพานคอนกรีตเสริมเหล็ก สายลูโปะกาโล หมู่ที่ ๔ บ้านลูโปะกาโล ตำบลบุโอง อำเภอกรงปินัง จังหวัดยะลา (อบต.บุโอง)	เพื่อปรับปรุงเส้นทางคมนาคมให้ดีขึ้น และลดปัญหาอุบัติเหตุ	สะพานคอนกรีตเสริมเหล็ก ขนาดกว้าง ๗.๐๐ เมตร ยาว ๒๐.๐๐ เมตร พิกัดที่ตั้งโครงการ N ๖๒๖๑๐๐๒ E ๑๐๑๑๒๔๕๙๓	-	๒,๐๕๖,๐๐๐ (อบจ.ยะลา/ กรมส่งเสริมฯ)	๒,๐๕๖,๐๐๐ (อบจ.ยะลา/ กรมส่งเสริมฯ)	๒,๐๕๖,๐๐๐ (อบจ.ยะลา/ กรมส่งเสริมฯ)	๒,๐๕๖,๐๐๐ (อบจ.ยะลา/ กรมส่งเสริมฯ)	ประชาชนในพื้นที่ และพื้นที่ใกล้เคียง ได้ใช้ประโยชน์	สะดวกและลดอุบัติเหตุ	กองช่าง

ที่	โครงการ	วัตถุประสงค์	เป้าหมาย (ผลผลิตของโครงการ)	งบประมาณและที่ผ่านมา					ตัวชี้วัด (KPI)	ผลลัพธ์ที่คาดว่าจะได้รับ	หน่วยงาน รับผิดชอบหลัก
				๒๕๖๑ (บาท)	๒๕๖๒ (บาท)	๒๕๖๓ (บาท)	๒๕๖๔ (บาท)	๒๕๖๕ (บาท)			
๔๘. * ***๕	ก่อสร้างสะพานคอนกรีตเสริมเหล็ก สายโคกสีน หมู่ที่ ๓ ตำบลตาดนาเขาแมเราะ อำเภอเบตง จังหวัดยะลา (อบต.ตาดนาเขาแมเราะ)	เพื่อปรับปรุงเส้นทางคมนาคมให้ดีขึ้น และลดปัญหาอุบัติเหตุ	สะพานคอนกรีตเสริมเหล็ก ขนาดกว้าง ๕.๐๐ เมตร ยาว ๒๐.๐๐ เมตร พิกัดที่ตั้งโครงการ N ๕๔๘๒๕๑ E ๑๐๑๑๐๔๑๔	-	๓,๐๐๐,๐๐๐ (อบจ.ยะลา/กรมส่งเสริมฯ)	๓,๐๐๐,๐๐๐ (อบจ.ยะลา/กรมส่งเสริมฯ)	๓,๐๐๐,๐๐๐ (อบจ.ยะลา/กรมส่งเสริมฯ)	-	ร้อยละ ๙๐ ของประชาชนในพื้นที่ และพื้นที่ใกล้เคียง ได้ใช้ประโยชน์	การคมนาคม สะดวกและลดอุบัติเหตุ	กองช่าง
๔๙. * ***๕	ก่อสร้างถนนคอนกรีตเสริมเหล็ก สายจาเราะกูนิง หมู่ที่ ๓ ตำบลธารน้ำทิพย์ อำเภอเบตง จังหวัดยะลา (เทศบาลธารน้ำทิพย์)	เพื่อปรับปรุงเส้นทางคมนาคมให้ดีขึ้น และลดปัญหาอุบัติเหตุ	ถนนคอนกรีตเสริมเหล็ก ขนาดกว้าง ๕.๐๐ เมตร ยาว ๑,๕๐๐ เมตร หนา ๐.๑๕ เมตร พิกัดที่ตั้งโครงการ จุดเริ่มต้น N ๗๓๒๒๖๑ E ๗๓๓๐๓๕ จุดสิ้นสุด N ๖๓๕๘๒๙ E ๖๓๖๘๕๑	-	๓,๘๐๐,๐๐๐ (อบจ.ยะลา/กรมส่งเสริมฯ)	๓,๘๐๐,๐๐๐ (อบจ.ยะลา/กรมส่งเสริมฯ)	-	-	ร้อยละ ๙๐ ของประชาชนในพื้นที่ และพื้นที่ใกล้เคียง ได้ใช้ประโยชน์	การคมนาคม สะดวกและลดอุบัติเหตุ	กองช่าง

ที่	โครงการ	วัตถุประสงค์	เป้าหมาย (ผลผลิตของโครงการ)	งบประมาณและที่ผ่านมา					ตัวชี้วัด (KPI)	ผลลัพธ์ที่คาดว่าจะได้รับ	หน่วยงาน รับผิดชอบหลัก
				๒๕๖๑ (บาท)	๒๕๖๒ (บาท)	๒๕๖๓ (บาท)	๒๕๖๔ (บาท)	๒๕๖๕ (บาท)			
๑๐๐. z ***๕	ก่อสร้างถนนคอนกรีตเสริมเหล็ก สายบูโปะ พร้อมวางท่อ ๔ จุด หมู่ที่ ๙ ตำบลอัยเยอร์เวง อำเภอเบตง จังหวัดยะลา (อบต.อัยเยอร์เวง)	เพื่อปรับปรุงเส้นทางคมนาคมให้ดีขึ้น และลดปัญหาอุบัติเหตุ	ถนนคอนกรีตเสริมเหล็ก ขนาดกว้าง ๕.๐๐ เมตร ยาว ๕,๐๐๐ เมตร หนา ๐.๑๕ เมตร พร้อมวางท่อ ๔ จุด ขนาด Ø ๐.๘๐ x ๑.๐๐ เมตร พิกัดที่ตั้งโครงการ จุดเริ่มต้น N ๕๙๗๒๑๕๓ E ๑๐๑๒๑๘๔๕๗ จุดสิ้นสุด N ๕๙๙๔๖๖๕ E ๑๐๑๒๑๑๖๖๙	-	๕,๖๒๕,๐๐๐ (๕๐๐ เมตร) (อบจ.ยะลา/ กรมส่งเสริมฯ)	-	-	-	ร้อยละ ๙๐ ของ ประชาชนในพื้นที่ และพื้นที่ใกล้เคียง ได้ใช้ประโยชน์	การคมนาคม สะดวกและ ลดอุบัติเหตุ	กองช่าง
๑๐๑. * ***๕	เสริมผิวแอสฟัลติกคอนกรีต สายตะโละโน หมู่ที่ ๓ ตำบลยะต๊ะ อำเภอรามัน จังหวัดยะลา (อบต.ยะต๊ะ)	เพื่อปรับปรุงเส้นทางคมนาคมให้ดีขึ้น และลดปัญหาอุบัติเหตุ	ผิวแอสฟัลติกคอนกรีต ขนาดกว้าง ๕.๐๐ เมตร ยาว ๑,๐๐๐.๐๐ เมตร หนาเฉลี่ย ๐.๐๔ เมตร พิกัดที่ตั้งโครงการ จุดเริ่มต้น N ๖๒๖๒๓๘๘ จุดสิ้นสุด E ๑๐๑๒๓๒๑๖๘	-	๓,๑๕๐,๐๐๐ (อบจ.ยะลา/ กรมส่งเสริมฯ)	-	-	-	ร้อยละ ๙๐ ของ ประชาชนในพื้นที่ และพื้นที่ใกล้เคียง ได้ใช้ประโยชน์	การคมนาคม สะดวกและ ลดอุบัติเหตุ	กองช่าง

ที่	โครงการ	วัตถุประสงค์	เป้าหมาย (ผลผลิตของโครงการ)	งบประมาณและที่ผ่านมา					ตัวชี้วัด (KPI)	ผลลัพธ์ที่คาดว่าจะได้รับ	หน่วยงาน รับผิดชอบหลัก
				๒๕๖๑ (บาท)	๒๕๖๒ (บาท)	๒๕๖๓ (บาท)	๒๕๖๔ (บาท)	๒๕๖๕ (บาท)			
๑๐๒. * ***๕	ก่อสร้างถนนคอนกรีตเสริมเหล็ก สายประชาธิปไตยถึงถนนรวมวิทย์ เทศบาลเมืองเบตง อำเภอเบตง จังหวัดยะลา (เทศบาลเมืองเบตง)	เพื่อปรับปรุงเส้นทางคมนาคมให้ดีขึ้น และลดปัญหาอุบัติเหตุ	ถนนคอนกรีตเสริมเหล็ก ขนาดกว้างเฉลี่ย ๗.๐๐ เมตร ยาว ๓๒๘.๐๐ เมตร พิกัดที่ตั้งโครงการ จุดเริ่มต้น N ๕๗๗๕๖๗๑ E ๑๐๖๗๑๖๑๙ จุดสิ้นสุด N ๕๙๗๕๘๑๐ E ๑๐๑๐๖๘๘๙๔	-	๓,๐๐๐,๐๐๐ (อบจ.ยะลา/ กรมส่งเสริมฯ)	-	-	-	ร้อยละ ๙๐ ของ ประชาชนในพื้นที่ และพื้นที่ใกล้เคียง ได้ใช้ประโยชน์	การคมนาคม สะดวกและ ลดอุบัติเหตุ	กองช่าง
๑๐๓. * ***๕	ก่อสร้างผิวจราจรลาดยาง PARA ASPHANTIC CONCRETE สายลือเน็ง - โต๊ะต้อมัน บ้านลือเน็ง หมู่ที่ ๒ ตำบลปะแต อำเภอยะหา จังหวัดยะลา (เทศบาลตำบลยะหา)	เพื่อปรับปรุงเส้นทางคมนาคมให้ดีขึ้น และลดปัญหาอุบัติเหตุ	ผิวจราจรลาดยาง PARA ASPHANTIC CONCRETE ขนาดกว้าง ๖.๐๐ เมตร ยาว ๑.๐๐ กิโลเมตร หนา ๐.๐๕ เมตร พิกัดที่ตั้งโครงการ จุดเริ่มต้น N ๐๖๓๘๓๐๑๙ E ๑๐๑๑๒๔๕๓๘ จุดสิ้นสุด N ๐๖๓๗๗๙๐๔ E ๑๐๑๑๓๐๗๘๒	-	๙,๘๔๐,๐๐๐ (อบจ.ยะลา/ กรมส่งเสริมฯ)	-	-	ร้อยละ ๙๐ ของ ประชาชนในพื้นที่ และพื้นที่ใกล้เคียง ได้ใช้ประโยชน์	การคมนาคม สะดวกและ ลดอุบัติเหตุ	กองช่าง	

ที่	โครงการ	วัตถุประสงค์	เป้าหมาย (ผลผลิตของโครงการ)	งบประมาณและที่ผ่านมา					ตัวชี้วัด (KPI)	ผลลัพธ์ที่คาดว่าจะได้รับ	หน่วยงาน รับผิดชอบหลัก
				๒๕๖๑ (บาท)	๒๕๖๒ (บาท)	๒๕๖๓ (บาท)	๒๕๖๔ (บาท)	๒๕๖๕ (บาท)			
๑๐๔. * ***๕	ซ่อมสร้างผิวทางแอสฟัลท์ติกคอนกรีต สายมะเหริง - ลูโปะป็นย้ง บ้านลาเตาะ หมู่ที่ ๕ - บ้านลูโปะป็นย้ง หมู่ที่ ๓ อำเภอกาบัง จังหวัดยะลา (อบต.กาบัง)	เพื่อปรับปรุงเส้นทางคมนาคมให้ดีขึ้น และลดปัญหาอุบัติเหตุ	ผิวทางแอสฟัลท์ติกคอนกรีต ขนาดกว้าง ๖.๐๐ เมตร ยาว ๑,๐๐๐.๐๐ เมตร หนาเฉลี่ย ๐.๐๔ เมตร พิกัดที่ตั้งโครงการ จุดเริ่มต้น N ๖๔๗๓๐๓๕ E ๑๐๐๙๗๙๙๘๒ จุดสิ้นสุด N ๖๔๕๖๙๔๓ E ๑๐๐๙๗๗๕๐๗	-	๗,๒๖๐,๐๐๐ (อบจ.ยะลา/ กรมส่งเสริมฯ)	-	-	-	ร้อยละ ๙๐ ของประชาชนในพื้นที่ และพื้นที่ใกล้เคียง ได้ใช้ประโยชน์	การคมนาคม สะดวกและลดอุบัติเหตุ	กองช่าง
๑๐๕. * ***๕	ก่อสร้างถนนลาดยางแอสฟัลท์ติกคอนกรีต สายบาละ-คลองปุด หมู่ที่ ๗ ตำบลบาละ อำเภอกาบัง จังหวัดยะลา (อบต.บาละ)	เพื่อปรับปรุงเส้นทางคมนาคมให้ดีขึ้น และลดปัญหาอุบัติเหตุ	ถนนลาดยางแอสฟัลท์ติกคอนกรีต ขนาดกว้าง ๖.๐๐ เมตร ยาว ๑๐.๐๐ กิโลเมตร พิกัดที่ตั้งโครงการ จุดเริ่มต้น N ๖๓๔๒๖๘๓ E ๑๐๑๐๒๖๒ จุดสิ้นสุด N ๖๓๐๓๖๕๔ E ๑๐๑๗๐๐๗๒	-	๙,๐๐๐,๐๐๐ (อบจ.ยะลา/ กรมส่งเสริมฯ)	๙,๐๐๐,๐๐๐ (อบจ.ยะลา/ กรมส่งเสริมฯ)	-	-	ร้อยละ ๙๐ ของประชาชนในพื้นที่ และพื้นที่ใกล้เคียง ได้ใช้ประโยชน์	การคมนาคม สะดวกและลดอุบัติเหตุ	กองช่าง

ที่	โครงการ	วัตถุประสงค์	เป้าหมาย (ผลผลิตของโครงการ)	งบประมาณและที่มา					ตัวชี้วัด (KPI)	ผลลัพธ์ที่คาดว่าจะได้รับ	หน่วยงาน รับผิดชอบหลัก
				๒๕๖๑ (บาท)	๒๕๖๒ (บาท)	๒๕๖๓ (บาท)	๒๕๖๔ (บาท)	๒๕๖๕ (บาท)			
๑๐๖. ***๘	ก่อสร้างถนนคอนกรีตเสริมเหล็ก สายบ้านปือเราะ-บ้านป่าแดงโล หมู่ที่ ๕ ตำบลท่าสาป อำเภอเมืองยะลา จังหวัดยะลา	เพื่อปรับปรุงเส้นทางคมนาคมให้ดีขึ้น และลดปัญหาอุบัติเหตุ	ถนนคอนกรีตเสริมเหล็ก ขนาดกว้าง ๕.๐๐ เมตร ยาว ๕๐๐.๐๐ เมตร หนา ๐.๑๕ เมตร หรือพื้นที่ไม่น้อยกว่า ๒,๕๐๐ ตร.ม. พิกัดที่ตั้งโครงการ จุดเริ่มต้น N ๐๖๕๒๔๐๑ E ๑๐๑๒๔๒๖๖ จุดสิ้นสุด N ๐๖๕๒๘๒๐ E ๑๐๑๒๔๐๒๕	-	๒,๑๐๐,๐๐๐ (อบจ.ยะลา)	-	-	-	ร้อยละ ๙๐ ของ ประชาชนในพื้นที่ มีความพึงพอใจ	การคมนาคมสะดวกและ ลดอุบัติเหตุ	กองช่าง
๑๐๗. ***๘	ก่อสร้างถนนคอนกรีตเสริมเหล็ก สายบ้านเจาะกล้วย หมู่ที่ ๑ ตำบลลิติก - บ้านตาแลบลูกา หมู่ที่ ๖ ตำบลลำใหม่ อำเภอเมืองยะลา จังหวัดยะลา	เพื่อปรับปรุงเส้นทางคมนาคมให้ดีขึ้น และลดปัญหาอุบัติเหตุ	ก่อสร้างถนนคอนกรีตเสริมเหล็ก ขนาดกว้าง ๕.๐๐ เมตร ยาว ๔๖๐.๐๐ เมตร หนา ๐.๑๕ เมตร หรือพื้นที่ไม่น้อยกว่า ๒,๓๐๐ ตร.ม. พิกัดที่ตั้งโครงการ จุดเริ่มต้น N ๐๖๕๔๘๑๖ E ๑๐๑๑๙๕๔๑ จุดสิ้นสุด N ๐๖๕๕๑๒๕ E ๑๐๑๑๙๓๗๔	-	๒,๐๐๐,๐๐๐ (อบจ.ยะลา)	-	-	-	ร้อยละ ๙๐ ของ ประชาชนในพื้นที่ มีความพึงพอใจ	การคมนาคมสะดวกและ ลดอุบัติเหตุ	กองช่าง

ที่	โครงการ	วัตถุประสงค์	เป้าหมาย (ผลผลิตของโครงการ)	งบประมาณและที่มา					ตัวชี้วัด (KPI)	ผลลัพธ์ที่คาดว่าจะได้รับ	หน่วยงาน รับผิดชอบหลัก
				๒๕๖๑ (บาท)	๒๕๖๒ (บาท)	๒๕๖๓ (บาท)	๒๕๖๔ (บาท)	๒๕๖๕ (บาท)			
๑๐๘. ***๘	ก่อสร้างถนนคอนกรีตเสริมเหล็ก สายบ้านบองอ หมู่ที่ ๗ ตำบลวังพญา - บ้านบะตึง หมู่ที่ ๒ ตำบลกุดดอติอระ อำเภอรามัน จังหวัดยะลา	เพื่อปรับปรุงเส้นทางคมนาคมให้ดีขึ้น และลดปัญหาอุบัติเหตุ	ถนนคอนกรีตเสริมเหล็ก ขนาดกว้าง ๕.๐๐ เมตร ยาว ๔๖๐.๐๐ เมตร หนา ๐.๑๕ เมตร หรือพื้นที่ไม่น้อยกว่า ๒,๓๐๐ ตร.ม. พิกัดที่ตั้งโครงการ จุดเริ่มต้น N ๐๖๕๒๖๕๔ E ๑๐๑๓๙๓๔๕ จุดสิ้นสุด N ๐๖๕๒๖๒๕ E ๑๐๑๓๙๗๕๙	-	๒,๐๐๐,๐๐๐ (อบจ.ยะลา)	-	-	-	ร้อยละ ๙๐ ของ ประชาชนในพื้นที่ มีความพึงพอใจ	การคมนาคมสะดวกและ ลดอุบัติเหตุ	กองช่าง
๑๐๙. ***๘	ก่อสร้างถนนคอนกรีตเสริมเหล็ก สายบ้านบลูกาซาแก หมู่ที่ ๑ ตำบลบาเจาะ - บ้านสิริ หมู่ที่ ๓ ตำบลดลิ่งชัน อำเภอบันนังสตา จังหวัดยะลา	เพื่อปรับปรุงเส้นทางคมนาคมให้ดีขึ้น และลดปัญหาอุบัติเหตุ	ก่อสร้างถนนคอนกรีตเสริมเหล็ก ขนาดกว้าง ๕.๐๐ เมตร ยาว ๙๖๐.๐๐ เมตร หนา ๐.๑๕ เมตร หรือพื้นที่ไม่น้อยกว่า ๔,๘๐๐ ตร.ม. พิกัดที่ตั้งโครงการ จุดเริ่มต้น N ๐๖๒๕๙๔๔ E ๑๐๑๓๐๔๗๑ จุดสิ้นสุด N ๐๖๒๕๒๖๘ E ๑๐๑๓๐๔๗๑	-	๔,๕๐๐,๐๐๐ (อบจ.ยะลา)	-	-	-	ร้อยละ ๙๐ ของ ประชาชนในพื้นที่ มีความพึงพอใจ	การคมนาคมสะดวกและ ลดอุบัติเหตุ	กองช่าง

ที่	โครงการ	วัตถุประสงค์	เป้าหมาย (ผลผลิตของโครงการ)	งบประมาณและที่มา					ตัวชี้วัด (KPI)	ผลลัพธ์ที่คาดว่าจะได้รับ	หน่วยงาน รับผิดชอบหลัก
				๒๕๖๑ (บาท)	๒๕๖๒ (บาท)	๒๕๖๓ (บาท)	๒๕๖๔ (บาท)	๒๕๖๕ (บาท)			
๑๑๐. ***๘	ก่อสร้างถนนคอนกรีตเสริมเหล็ก สายบ้านลาซูนิง บ้านวังพญา หมู่ที่ ๒ ตำบลวังพญา อำเภอรามัน จังหวัดยะลา	เพื่อปรับปรุงเส้นทางคมนาคมให้ดีขึ้น และลดปัญหาอุบัติเหตุ	ถนนคอนกรีตเสริมเหล็ก ขนาดกว้าง ๕.๐๐ เมตร ยาว ๕๘๐.๐๐ เมตร หนา ๐.๑๕ เมตร หรือพื้นที่ไม่น้อยกว่า ๒,๙๐๐ ตร.ม. พิกัดที่ตั้งโครงการ จุดเริ่มต้น N ๐๖๕๕๖๐๖ E ๑๐๑๓๖๔๙๙ จุดสิ้นสุด N ๐๖๕๖๐๑๙ E ๑๐๑๓๖๗๐๘	-	๒,๕๐๐,๐๐๐ (อบจ.ยะลา)	-	-	-	ร้อยละ ๙๐ ของ ประชาชนในพื้นที่ มีความพึงพอใจ	การคมนาคมสะดวกและ ลดอุบัติเหตุ	กองช่าง
๑๑๑. ***๘	ก่อสร้างถนนคอนกรีตเสริมเหล็ก สายบ้านดาแลเป - บ้านปอเอาะ หมู่ที่ ๖ ตำบลเขื่อนบางลาง อำเภอบันนังสตา จังหวัดยะลา	เพื่อปรับปรุงเส้นทางคมนาคมให้ดีขึ้น และลดปัญหาอุบัติเหตุ	ก่อสร้างถนนคอนกรีตเสริมเหล็ก - ขนาดกว้าง ๕.๐๐ เมตร ยาว ๕๐๐.๐๐ เมตร หนา ๐.๑๕ เมตร หรือพื้นที่ไม่น้อยกว่า ๒,๕๐๐ ตร.ม. - ขนาดกว้าง ๕.๐๐ เมตร ยาว ๔๐๐.๐๐ เมตร หนา ๐.๑๕ เมตร หรือพื้นที่ไม่น้อยกว่า ๒,๐๐๐ ตร.ม. พิกัดที่ตั้งโครงการ จุดเริ่มต้น N ๐๖.๑๕๒๑๐ E ๑๐๑.๒๕๒๓๘ จุดสิ้นสุด N ๐๖.๑๔๙๒๕ E ๑๐๑.๒๕๔๘๑	-	๓,๐๐๐,๐๐๐ (อบจ.ยะลา)	-	-	-	ร้อยละ ๙๐ ของ ประชาชนในพื้นที่ มีความพึงพอใจ	การคมนาคมสะดวกและ ลดอุบัติเหตุ	กองช่าง
				-		๒,๐๐๐,๐๐๐ (อบจ.ยะลา)	-	-			

ที่	โครงการ	วัตถุประสงค์	เป้าหมาย (ผลผลิตของโครงการ)	งบประมาณและที่มา					ตัวชี้วัด (KPI)	ผลลัพธ์ที่คาดว่าจะได้รับ	หน่วยงาน รับผิดชอบหลัก
				๒๕๖๑ (บาท)	๒๕๖๒ (บาท)	๒๕๖๓ (บาท)	๒๕๖๔ (บาท)	๒๕๖๕ (บาท)			
๑๑๒. ***๘	ก่อสร้างถนนคอนกรีตเสริมเหล็ก สายประปา - เลียบชายแดน หมู่ที่ ๑ ตำบลธารน้ำทิพย์ อำเภอเบตง จังหวัดยะลา	เพื่อปรับปรุงเส้นทางคมนาคมให้ดีขึ้น และลดปัญหาอุบัติเหตุ	ถนนคอนกรีตเสริมเหล็ก ขนาดกว้าง ๕.๐๐ เมตร ยาว ๒๘๐.๐๐ เมตร หนา ๐.๑๕ เมตร หรือพื้นที่ไม่น้อยกว่า ๑,๔๐๐ ตร.ม. พิกัดที่ตั้งโครงการ จุดเริ่มต้น N ๐๕๗๐๒๕๗ E ๑๐๑๑๗๙๔๔ จุดสิ้นสุด N ๐๕๗๐๐๒๔ E ๑๐๑๑๐๙๕๘	-	๑,๕๐๐,๐๐๐ (อบจ.ยะลา)	-	-	-	ร้อยละ ๙๐ ของ ประชาชนในพื้นที่ มีความพึงพอใจ	การคมนาคมสะดวกและ ลดอุบัติเหตุ	กองช่าง
๑๑๓. ***๘	ก่อสร้างถนนคอนกรีตเสริมเหล็ก สายบ้านกาแปะกอตอใน เขตเทศบาลเมืองเบตง - บ้านบาตตูแฉง หมู่ที่ ๒ ตำบลธารน้ำทิพย์ อำเภอเบตง จังหวัดยะลา	เพื่อปรับปรุงเส้นทางคมนาคมให้ดีขึ้น และลดปัญหาอุบัติเหตุ	ก่อสร้างถนนคอนกรีตเสริมเหล็ก ขนาดกว้าง ๕.๐๐ เมตร ยาว ๒๘๐.๐๐ เมตร หนา ๐.๑๕ เมตร หรือพื้นที่ไม่น้อยกว่า ๑,๔๐๐ ตร.ม. พิกัดที่ตั้งโครงการ จุดเริ่มต้น N ๐๕๗๕๒๕๕ E ๑๐๑๐๗๙๕๙ จุดสิ้นสุด N ๐๕๗๕๑๐ E ๑๐๑๑๘๑๓๗	-	๑,๕๐๐,๐๐๐ (อบจ.ยะลา)	-	-	-	ร้อยละ ๙๐ ของ ประชาชนในพื้นที่ มีความพึงพอใจ	การคมนาคมสะดวกและ ลดอุบัติเหตุ	กองช่าง

ที่	โครงการ	วัตถุประสงค์	เป้าหมาย (ผลผลิตของโครงการ)	งบประมาณและที่มา					ตัวชี้วัด (KPI)	ผลลัพธ์ที่คาดว่าจะได้รับ	หน่วยงาน รับผิดชอบหลัก
				๒๕๖๑ (บาท)	๒๕๖๒ (บาท)	๒๕๖๓ (บาท)	๒๕๖๔ (บาท)	๒๕๖๕ (บาท)			
๑๑๔. ***๘	ก่อสร้างปรับปรุงถนนหินคลุก สายบ้านแบโก้ - บ้านบูเก๊ะตี๋ หมู่ที่ ๕ ตำบลลิถล อำเภอเมืองยะลา จังหวัดยะลา (เพื่อรองรับการก่อสร้างถนน คอนกรีตเสริมเหล็กและ ถนนลาดยาง)	เพื่อปรับปรุงเส้นทางคมนาคมให้ดีขึ้น และลดปัญหาอุบัติเหตุ	ก่อสร้างปรับปรุงถนนหินคลุก ขนาดกว้าง ๕.๐๐ เมตร ยาว ๑,๐๐๐.๐๐ เมตร หนา ๐.๑๕ เมตร หรือพื้นที่ไม่น้อยกว่า ๕,๐๐๐ ตร.ม. พิกัดที่ตั้งโครงการ จุดเริ่มต้น N ๐๖๕๕๘๑๒ E ๑๐๑๑๖๔๔๑ จุดสิ้นสุด N ๐๖๕๖๔๔๑ E ๑๐๑๑๖๓๖๔	-	๑,๕๐๐,๐๐๐ (อบจ.ยะลา)	-	-	-	ร้อยละ ๙๐ ของ ประชาชนในพื้นที่ มีความพึงพอใจ	การคมนาคมสะดวกและ ลดอุบัติเหตุ	กองช่าง
๑๑๕. ***๘	ก่อสร้างวางระบายน้ำคอนกรีต เสริมเหล็ก สายบ้านกาตือแป - บ้านบูเก๊ะกือเดาะ หมู่ที่ ๕ ตำบลกอตือระ อำเภอรามัน จังหวัดยะลา	เพื่อป้องกันน้ำท่วมและเป็นช่องทาง การระบายน้ำ	ก่อสร้างวางระบายน้ำคอนกรีต เสริมเหล็ก ขนาดกว้าง ๐.๕๐ เมตร ลึก ๑.๐๐ เมตร ยาว ๒๙๖.๐๐ เมตร พิกัดที่ตั้งโครงการ จุดเริ่มต้น N ๐๖๒๕๙๔๔ E ๑๐๑๓๐๔๗๑ จุดสิ้นสุด N ๐๖๒๕๒๘๘ E ๑๐๑๓๐๔๗๑	-	๒,๐๐๐,๐๐๐ (อบจ.ยะลา)	-	-	-	ร้อยละ ๙๐ ของ ประชาชนในพื้นที่ มีความพึงพอใจ	สามารถป้องกันน้ำท่วม และเป็นช่องทางการ	กองช่าง
๑๑๖. ***๘	ก่อสร้างถนนคอนกรีตเสริมเหล็ก พร้อมท่อระบายน้ำ ซอยเรื่องฤทธิ์ ช่วงที่ ๒ ตำบลสะเตงนอก - ถนนสุขยางค์ ซอยเรื่องฤทธิ์ อำเภอเมืองยะลา จังหวัดยะลา	เพื่อป้องกันน้ำท่วมและเป็นช่องทาง การระบายน้ำ	ถนนคอนกรีตเสริมเหล็กพร้อม ท่อระบายน้ำ ผิวจราจรกว้าง ๖.๐๐ เมตร ยาว ๑๑๐ เมตร หนา ๐.๑๕ เมตร หรือพื้นที่ไม่น้อยกว่า ๖๖๐ ตร.ม.	-	๑,๒๕๐,๐๐๐ (อบจ.ยะลา)	-	-	-	ร้อยละ ๙๐ ของ ประชาชนในพื้นที่ มีความพึงพอใจ	สามารถป้องกันน้ำท่วม และเป็นช่องทางการ	กองช่าง

ที่	โครงการ	วัตถุประสงค์	เป้าหมาย (ผลผลิตของโครงการ)	งบประมาณและที่มา					ตัวชี้วัด (KPI)	ผลลัพธ์ที่คาดว่าจะได้รับ	หน่วยงาน รับผิดชอบหลัก
				๒๕๖๑ (บาท)	๒๕๖๒ (บาท)	๒๕๖๓ (บาท)	๒๕๖๔ (บาท)	๒๕๖๕ (บาท)			
๑๑๗. ***๘	ก่อสร้างหินเรียงป้องกันการกัดเซาะ บ้านบาซาบาเยาะ หมู่ที่ ๒ ตำบลกาลอ อำเภอรามัน จังหวัดยะลา	เพื่อป้องกันการกัดเซาะตลิ่ง	ถนนคอนกรีตเสริมเหล็ก ขนาดสูง ๔.๐๐ เมตร ยาว ๒๐๐.๐๐ เมตร พิกัดที่ตั้งโครงการ จุดเริ่มต้น N ๐๖๓๗๘๙๕ จุดสิ้นสุด E ๑๐๑๓๘๗๐๙	-	๒,๐๐๐,๐๐๐ (อบจ.ยะลา)	-	-	-	ร้อยละ ๙๐ ของ ประชาชนในพื้นที่ มีความพึงพอใจ	สามารถป้องกันการ กัดเซาะของตลิ่ง	กองช่าง
๑๑๘. ***๘	ก่อสร้างสะพานคอนกรีตเสริมเหล็ก สายบ้านทานาเนาะปือเราะ หมู่ที่ ๕ ตำบลป้อมัง อำเภอรามัน จังหวัดยะลา	เพื่อปรับปรุงเส้นทางคมนาคมให้ดีขึ้น และลดปัญหาอุบัติเหตุ	ก่อสร้างสะพานคอนกรีตเสริมเหล็ก ขนาดกว้าง ๔.๐๐ เมตร ยาว ๑๕.๐๐ เมตร ชนิดไม่มีราวสะพาน พิกัดที่ตั้งโครงการ จุดเริ่มต้น N ๐๖๔๑๖๘๕ จุดสิ้นสุด E ๑๐๑๓๖๓๕๕	-	๒,๐๐๐,๐๐๐ (อบจ.ยะลา)	-	-	ร้อยละ ๙๐ ของ ประชาชนในพื้นที่ มีความพึงพอใจ	การคมนาคมสะดวกและ ลดอุบัติเหตุ	กองช่าง	
๑๑๙. ***๘	ก่อสร้างรั้วตลาดกลางสินค้า การเกษตร ของ อบจ.ยะลา ตำบลสะเตงนอก อำเภอเมืองยะลา จังหวัดยะลา	เพื่อแสดงแนวเขตที่ดินที่ชัดเจน เป็นสัดส่วนและเป็นระเบียบเรียบร้อย	รั้วเหล็กตะแกรงยาว ๒๐๔ เมตร รั้วแบบทึบสำเร็จรูปยาว ๒๔๒ เมตร รวมความยาวรั้ว ๔๔๖ เมตร ความสูง ๒.๐๐ เมตร	-	๒,๐๐๐,๐๐๐ (อบจ.ยะลา)	-	-	-	ร้อยละ ๙๐ ของ ประชาชนในพื้นที่ มีความพึงพอใจ	มีแนวเขตที่ดินที่ชัดเจน เป็นสัดส่วนและ เป็นระเบียบเรียบร้อย	กองช่าง

ที่	โครงการ	วัตถุประสงค์	เป้าหมาย (ผลผลิตของโครงการ)	งบประมาณและที่มา					ตัวชี้วัด (KPI)	ผลลัพธ์ที่คาดว่าจะได้รับ	หน่วยงาน รับผิดชอบหลัก
				๒๕๖๑ (บาท)	๒๕๖๒ (บาท)	๒๕๖๓ (บาท)	๒๕๖๔ (บาท)	๒๕๖๕ (บาท)			
๑๒๐. ***๘	ก่อสร้างท่อลอดเหลี่ยมคอนกรีตเสริมเหล็กสายบ้านคลองทุเรียน หมู่ที่ ๗ ตำบลบวลา อำเภอกาบัง จังหวัดยะลา	เพื่อป้องกันน้ำท่วมและเป็นช่องทางการระบายน้ำ	ก่อสร้างท่อลอดเหลี่ยมคอนกรีตเสริมเหล็ก จำนวน ๒ จุด จุดที่ ๑ ขนาด ๒-๒.๗๐ X ๒.๔๐X๗ เมตร Skew ๓๐ องศา พิกัดที่ตั้งโครงการ จุดเริ่มต้น N ๐๗๒๒๖๖ จุดสิ้นสุด E ๐๖๙๘๔๗๘ จุดที่ ๒ ขนาด ๒-๒.๗๐ X ๒.๔๐X๗ เมตร NO Skew พิกัดที่ตั้งโครงการ จุดเริ่มต้น N ๐๗๒๑๘๕๐ จุดสิ้นสุด E ๐๖๙๘๒๗๙	-	๑,๓๔๘,๐๐๐ (อบจ.ยะลา)	-	-	-	ร้อยละ ๙๐ ของประชาชนในพื้นที่มีความพึงพอใจ	สามารถป้องกันน้ำท่วมและเป็นช่องทางการ	กองช่าง
๑๒๑.	โครงการนำร่องถนนต้นแบบก่อสร้างถนนผิวจราจรดินซีเมนต์ปรับปรุงคุณภาพด้วยยางธรรมชาติ ถนนสายหน้าโรงเรียนกีฬาจังหวัดยะลา ตำบลท่าสาป อำเภอเมืองยะลา จังหวัดยะลา	- เพื่อปรับปรุงเส้นทางคมนาคมให้ดีขึ้นและลดปัญหาอุบัติเหตุ -เพื่อสนองนโยบายรัฐบาล/กรมส่งเสริมฯ ในการแก้ไขปัญหาการขาดแคลนงบประมาณ	ก่อสร้างถนนผิวจราจรดินซีเมนต์ปรับปรุงคุณภาพด้วยยางธรรมชาติ ผิวจราจรกว้าง ๔.๐๐- ๖.๐๐ เมตร ไม่มีไหล่ทาง ระยะทางยาว ๐.๒๘๖.๐๐ กิโลเมตรหรือพื้นที่ไม่น้อยกว่า ๑,๖๕๖ ตร.ม. พิกัดที่ตั้งโครงการ จุดเริ่มต้น N ๖.๕๐๐๔๒ จุดสิ้นสุด E ๑๐๑.๒๖๗๗๔ จุดสิ้นสุด N ๖.๕๑๓๔๖ จุดสิ้นสุด E ๑๐๑.๒๗๒๕๒ (ตามแบบแนะนำสำนักสำรวจและออกแบบ กรมทางหลวงชนบท แบบเลขที่ ทล.- ๒ - ๓๐๙/๖๑)	-	๘๖๔,๐๐๐ (อบจ.ยะลา)	-	-	-	ร้อยละ ๙๐ ของประชาชนในพื้นที่มีความพึงพอใจ	- การคมนาคมสะดวกและลดอุบัติเหตุ -ประชาชนมีคุณภาพชีวิตที่ดีขึ้น	กองช่าง

ที่	โครงการ	วัตถุประสงค์	เป้าหมาย (ผลผลิตของโครงการ)	งบประมาณและที่ผ่านมา					ตัวชี้วัด (KPI)	ผลลัพธ์ที่คาดว่าจะได้รับ	หน่วยงาน รับผิดชอบหลัก
				๒๕๖๑ (บาท)	๒๕๖๒ (บาท)	๒๕๖๓ (บาท)	๒๕๖๔ (บาท)	๒๕๖๕ (บาท)			
๑๒๒. *	ก่อสร้างถนนคอนกรีตเสริมเหล็ก สายบ้านบือแนภู - บ้านบุเกะจิ ม.๗ ต.ปะแต อ.ยะลา จ.ยะลา (อบต.ปะแต)	เพื่อปรับปรุงเส้นทางคมนาคมให้ดีขึ้น และลดปัญหาอุบัติเหตุ	ก่อสร้างถนนคอนกรีตเสริมเหล็ก ขนาดกว้าง ๖.๐๐ เมตร ระยะทาง ๑,๐๐๐ เมตร หน้า ๐.๑๕ เมตร ไหล่ทางข้างละ ๐.๕๐ เมตร พิกัดที่ตั้งโครงการ จุดเริ่มต้น lot ๐๖ ๔๓' ๓๒๑"N long ๑๐๑ ๑๔' ๖๐๖" E จุดสิ้นสุด lot ๐๖ ๔๒' ๗๔๒"N long ๑๐๑ ๑๔' ๓๖๘" E	-	๔,๘๓๖,๐๐๐ (อบจ.ยะลา/ กรมส่งเสริมฯ)	-	-	-	ร้อยละ ๙๐ ของประชาชนในพื้นที่ และพื้นที่ใกล้เคียง ได้ใช้ประโยชน์	การคมนาคม สะดวกและลดอุบัติเหตุ	กองช่าง
๑๒๓. *	ก่อสร้างถนนคอนกรีตเสริมเหล็ก สายบ้านต้นหยง บองอ - บ้านกาโต๊ะ ม.๖ ต.ปะแต อ.ยะลา จ.ยะลา (อบต.ปะแต)	เพื่อปรับปรุงเส้นทางคมนาคมให้ดีขึ้น และลดปัญหาอุบัติเหตุ	ก่อสร้างถนนคอนกรีตเสริมเหล็ก ขนาดกว้าง ๖.๐๐ เมตร ระยะทาง ๑,๐๐๐ เมตร หน้า ๐.๑๕ เมตร ไหล่ทางข้างละ ๐.๕๐ เมตร พิกัดที่ตั้งโครงการ จุดเริ่มต้น lot ๐๖ ๔๓' ๓๒๑"N long ๑๐๑ ๑๔' ๖๐๖" E จุดสิ้นสุด lot ๐๖ ๔๒' ๗๔๒"N long ๑๐๑ ๑๔' ๓๖๘" E	-	๔,๘๓๖,๐๐๐ (อบจ.ยะลา/ กรมส่งเสริมฯ)	-	-	-	ร้อยละ ๙๐ ของประชาชนในพื้นที่ และพื้นที่ใกล้เคียง ได้ใช้ประโยชน์	การคมนาคม สะดวกและลดอุบัติเหตุ	กองช่าง

ที่	โครงการ	วัตถุประสงค์	เป้าหมาย (ผลผลิตของโครงการ)	งบประมาณและที่ผ่านมา					ตัวชี้วัด (KPI)	ผลลัพธ์ที่คาดว่าจะได้รับ	หน่วยงาน รับผิดชอบหลัก
				๒๕๖๑ (บาท)	๒๕๖๒ (บาท)	๒๕๖๓ (บาท)	๒๕๖๔ (บาท)	๒๕๖๕ (บาท)			
๑๒๔.	ก่อสร้างถนนคอนกรีตเสริมเหล็กสายไอเนาะเปาะ กม.๓๖ ม.๓ ต.อัยเยอร์เวง อ.เบตง จ.ยะลา (อบต.อัยเยอร์เวง)	เพื่อปรับปรุงเส้นทางคมนาคมให้ดีขึ้น และลดปัญหาอุบัติเหตุ	ก่อสร้างถนนคอนกรีตเสริมเหล็ก ขนาดกว้าง ๖.๐๐ เมตร ระยะทาง ๓,๐๐๐.๐๐ เมตร หนา ๐.๑๕ เมตร พิกัดที่ตั้งโครงการ N ๕๕๖๓๕๕๓ E ๑๐๑๑๒๕๗๒	-	๔,๐๕๐,๐๐๐ (๗๕๐ เมตร) (อบจ.ยะลา/กรมส่งเสริมฯ)	๔,๐๕๐,๐๐๐ (๗๕๐ เมตร) (อบจ.ยะลา/กรมส่งเสริมฯ)	๔,๐๕๐,๐๐๐ (๗๕๐ เมตร) (อบจ.ยะลา/กรมส่งเสริมฯ)	๔,๐๕๐,๐๐๐ (๗๕๐ เมตร) (อบจ.ยะลา/กรมส่งเสริมฯ)	ร้อยละ ๙๐ ของประชาชนในพื้นที่และพื้นที่ใกล้เคียงได้ใช้ประโยชน์	การคมนาคมสะดวกและลดอุบัติเหตุ	กองช่าง
๑๒๕.	ก่อสร้างถนนคอนกรีตเสริมเหล็กสายมัสยิดธารมะลิ ม.๔ - บ้านสามร้อยไร่ ต.อัยเยอร์เวง อ.เบตง จ.ยะลา (อบต.อัยเยอร์เวง)	เพื่อปรับปรุงเส้นทางคมนาคมให้ดีขึ้น และลดปัญหาอุบัติเหตุ	ก่อสร้างถนนคอนกรีตเสริมเหล็ก ขนาดกว้าง ๖.๐๐ เมตร ระยะทาง ๒,๐๐๐.๐๐ เมตร หนา ๐.๑๕ เมตร พิกัดที่ตั้งโครงการ N ๕๕๙๓๑๗ E ๑๐๑๙๕๘๑๓	-	๒,๗๐๐,๐๐๐ (๕๐๐ เมตร) (อบจ.ยะลา/กรมส่งเสริมฯ)	๒,๗๐๐,๐๐๐ (๕๐๐ เมตร) (อบจ.ยะลา/กรมส่งเสริมฯ)	๒,๗๐๐,๐๐๐ (๕๐๐ เมตร) (อบจ.ยะลา/กรมส่งเสริมฯ)	๒,๗๐๐,๐๐๐ (๕๐๐ เมตร) (อบจ.ยะลา/กรมส่งเสริมฯ)	ร้อยละ ๙๐ ของประชาชนในพื้นที่และพื้นที่ใกล้เคียงได้ใช้ประโยชน์	การคมนาคมสะดวกและลดอุบัติเหตุ	กองช่าง

ที่	โครงการ	วัตถุประสงค์	เป้าหมาย (ผลผลิตของโครงการ)	งบประมาณและที่ผ่านมา					ตัวชี้วัด (KPI)	ผลลัพธ์ที่คาดว่าจะได้รับ	หน่วยงาน รับผิดชอบหลัก
				๒๕๖๑ (บาท)	๒๕๖๒ (บาท)	๒๕๖๓ (บาท)	๒๕๖๔ (บาท)	๒๕๖๕ (บาท)			
๑๒๖. *	ก่อสร้างถนนคอนกรีตเสริมเหล็กบ้านอัยเยอร์ควีน - กม.๒๙ ม.๘ ต.อัยเยอร์เวง อ.เบตง จ.ยะลา (อบต.อัยเยอร์เวง)	เพื่อปรับปรุงเส้นทางคมนาคมให้ดีขึ้น และลดปัญหาอุบัติเหตุ	ก่อสร้างถนนคอนกรีตเสริมเหล็ก ขนาดกว้าง ๖.๐๐ เมตร ระยะทาง ๔,๐๐๐ เมตร หน้า ๐.๐๕ เมตร พิกัดที่ตั้งโครงการ N ๕๕๔๓๘๒๗ E ๑๐๑๑๒๔๓๔๑	-	๓,๐๐๐,๐๐๐ (๑,๐๐๐ เมตร) (อบจ.ยะลา/ กรมส่งเสริมฯ)	๓,๐๐๐,๐๐๐ (๑,๐๐๐ เมตร) (อบจ.ยะลา/ กรมส่งเสริมฯ)	๓,๐๐๐,๐๐๐ (๑,๐๐๐ เมตร) (อบจ.ยะลา/ กรมส่งเสริมฯ)	๓,๐๐๐,๐๐๐ (๑,๐๐๐ เมตร) (อบจ.ยะลา/ กรมส่งเสริมฯ)	ร้อยละ ๙๐ ของประชาชนในพื้นที่ และพื้นที่ใกล้เคียง ได้ใช้ประโยชน์	การคมนาคมสะดวกและลดอุบัติเหตุ	กองช่าง
๑๒๗. *	ก่อสร้างสะพาน คสล.โต๊ะปะชู ม. ๕ ต.ยะรม อ.เบตง จ.ยะลา (อบต.ยะรม)	เพื่อปรับปรุงเส้นทางคมนาคมให้ดีขึ้น และลดปัญหาอุบัติเหตุ	สร้างสะพานคอนกรีตเสริมเหล็ก ขนาดกว้าง ๖.๐๐ เมตร ยาว ๓๐ เมตร พิกัดที่ตั้งโครงการ จุดเริ่มต้น ๕.๗๖๒๕๒๒,๑๐๑.๑๒๐๒๖๖ จุดสิ้นสุด ๕.๗๖๒๓๓๐,๑๐๑.๑๒๐๑๐๓	-	๔,๐๐๐,๐๐๐ (อบจ.ยะลา/ กรมส่งเสริมฯ)	-	-	-	ร้อยละ ๙๐ ของประชาชนในพื้นที่ และพื้นที่ใกล้เคียง ได้ใช้ประโยชน์	การคมนาคมสะดวกและลดอุบัติเหตุ	กองช่าง

ที่	โครงการ	วัตถุประสงค์	เป้าหมาย (ผลผลิตของโครงการ)	งบประมาณและที่ผ่านมา					ตัวชี้วัด (KPI)	ผลลัพธ์ที่คาดว่าจะได้รับ	หน่วยงาน รับผิดชอบหลัก
				๒๕๖๑ (บาท)	๒๕๖๒ (บาท)	๒๕๖๓ (บาท)	๒๕๖๔ (บาท)	๒๕๖๕ (บาท)			
๑๒๘. *	ก่อสร้างคูระบายน้ำคอนกรีตเสริมเหล็ก ม.๗ ต.ยะรม อ.เบตง จ.ยะลา (อบต.ยะรม)	เพื่อป้องกันน้ำท่วมและเป็นช่องทางการระบายน้ำ	ก่อสร้างคูระบายน้ำคอนกรีตเสริมเหล็ก ขนาดกว้าง ๒.๐๐ เมตร ลึกเฉลี่ย ๒.๐๐ เมตร ยาวไม่น้อยกว่า ๘๐๐ เมตร พิกัดที่ตั้งโครงการ จุดเริ่มต้น ๕.๗๗๐๗๐๗, ๑๐๑.๐๙๒๙๓๑ จุดสิ้นสุด ๕.๗๗๑๐๐๖, ๑๐๑.๐๘๖๔๙๓	-	๗,๐๐๐,๐๐๐ (อบจ.ยะลา/ กรมส่งเสริมฯ)	-	-	-	ร้อยละ ๙๐ ของประชาชนในพื้นที่และพื้นที่ใกล้เคียงได้ใช้ประโยชน์	สามารถป้องกันน้ำท่วมและเป็นช่องทางระบายน้ำ	กองช่าง
๑๒๙. *	ก่อสร้างถนนคอนกรีตเสริมเหล็ก สายโรงเรียนธารน้ำใส ม.๕ ต.ยะรม อ.เบตง จ.ยะลา (อบต.ยะรม)	เพื่อปรับปรุงเส้นทางคมนาคมให้ดีขึ้นและลดปัญหาอุบัติเหตุ	ก่อสร้างถนนคอนกรีตเสริมเหล็ก ขนาดกว้าง ๖.๐๐ เมตร ระยะทาง ๗,๐๐๐ เมตร หนา ๐.๑๕ เมตร พิกัดที่ตั้งโครงการ จุดเริ่มต้น ๕.๗๕๗๓๕๐, ๑๐๑.๑๓๕๓๕๑ จุดสิ้นสุด ๕.๗๕๘๑๐๘, ๑๐๑.๐๔๐๖๘๓	-	๑,๘๐๐,๐๐๐ (อบจ.ยะลา/ กรมส่งเสริมฯ)	-	-	-	ร้อยละ ๙๐ ของประชาชนในพื้นที่และพื้นที่ใกล้เคียงได้ใช้ประโยชน์	การคมนาคมสะดวกและลดอุบัติเหตุ	กองช่าง

ที่	โครงการ	วัตถุประสงค์	เป้าหมาย (ผลผลิตของโครงการ)	งบประมาณและที่ผ่านมา					ตัวชี้วัด (KPI)	ผลลัพธ์ที่คาดว่าจะได้รับ	หน่วยงาน รับผิดชอบหลัก
				๒๕๖๑ (บาท)	๒๕๖๒ (บาท)	๒๕๖๓ (บาท)	๒๕๖๔ (บาท)	๒๕๖๕ (บาท)			
๑๓๐. *	ก่อสร้างระบบบำบัดน้ำ (ถังเก็บน้ำทรงกลมแป้น) ม.๒,๓,๔ ต.สะเอะ อ.กรงปินัง จ.ยะลา (อบต.สะเอะ)	เพื่อให้ประชาชนมีน้ำใช้เพื่อการ อุปโภค - บริโภค อย่างทั่วถึง	ถังเก็บน้ำทรงกลมแป้น ขนาดความจุ ๒๐ ลบ.ม.	-	๗,๕๐๐,๐๐๐ (อบจ.ยะลา/ กรมส่งเสริมฯ)	-	-	-	ร้อยละ ๙๐ ของ ประชาชนในพื้นที่ และพื้นที่ใกล้เคียง ได้ใช้ประโยชน์	ประชาชนมีน้ำใช้ เพื่อการอุปโภค - บริโภคอย่างทั่วถึง	กองช่าง
๑๓๑. *	ก่อสร้างกำแพงป้องกันกัดเซาะ ถนนสายมาลาใต้ - สูดันตันท ม. ๓ บ้านมาลา ต.ตาดานะแฉะ อ.เบตง จ.ยะลา (อบต.ตาดานะแฉะ)	เพื่อป้องกันน้ำท่วมและเป็นการ ป้องกันการกัดเซาะตลิ่ง	ความยาว ๔๐.๐๐ เมตร สูง ๕.๐๐ เมตร พิกัดที่ตั้งโครงการ ๑๐๑.๑๐๐๐๓	-	๑,๕๐๐,๐๐๐ (อบจ.ยะลา/ กรมส่งเสริมฯ)	-	-	-	ร้อยละ ๙๐ ของ ประชาชนในพื้นที่ และพื้นที่ใกล้เคียง ได้ใช้ประโยชน์	เป็นการป้องกัน การกัดเซาะตลิ่ง	กองช่าง
๑๓๒. *	ซ่อมแซมถนนคอนกรีตเสริมเหล็ก สายกำปัน ม.๑ บ.ท่าสาป- ม.๖ บ.กำปัน ต.ท่าสาป อ.เมือง จ.ยะลา (เทศบาลตำบลท่าสาป)	เพื่อปรับปรุงเส้นทางคมนาคมให้ดีขึ้น และลดปัญหาอุบัติเหตุ	ก่อสร้างถนนคอนกรีตเสริมเหล็ก ขนาดกว้าง ๕.๐๐ เมตร ระยะทาง ๑,๗๑๐ เมตร หนา ๐.๑๕ เมตร หรือพื้นที่ไม่น้อยกว่า ๘,๕๕๗ ม. พิกัดที่ตั้งโครงการ N ๖.๓๒.๑๘๕ E ๑๐๑.๑๔.๓๑๑ N ๖.๓๒.๕๑๔ E ๑๐๑.๑๓.๕๑๓	-	๗,๑๒๘,๐๐๐ (อบจ.ยะลา/ กรมส่งเสริมฯ)	-	-	-	ร้อยละ ๙๐ ของ ประชาชนในพื้นที่ และพื้นที่ใกล้เคียง ได้ใช้ประโยชน์	การคมนาคม สะดวกและ ลดอุบัติเหตุ	กองช่าง

ที่	โครงการ	วัตถุประสงค์	เป้าหมาย (ผลผลิตของโครงการ)	งบประมาณและที่ผ่านมา					ตัวชี้วัด (KPI)	ผลลัพธ์ที่คาดว่าจะได้รับ	หน่วยงาน รับผิดชอบหลัก
				๒๕๖๑ (บาท)	๒๕๖๒ (บาท)	๒๕๖๓ (บาท)	๒๕๖๔ (บาท)	๒๕๖๕ (บาท)			
๑๓๓.	ก่อสร้างสะพานคอนกรีตเสริมเหล็กสายบ้านบาโจปาเซ หมู่ที่ ๒ ตำบลกอดดือรี อำเภอรามัน จังหวัดยะลา	เพื่อปรับปรุงเส้นทางคมนาคมให้ดีขึ้น และลดปัญหาอุบัติเหตุ	ก่อสร้างถนนคอนกรีตเสริมเหล็ก กว้าง ๗.๐๐ เมตร ยาว ๑๐.๐๐ เมตร พิกัดที่ตั้งโครงการ จุดเริ่มต้น N ๐๖๕๑๓๕๙ จุดสิ้นสุด E ๑๐๑๔๙๑๖๑	-	๑,๒๑๐,๐๐๐ (อบจ.ยะลา)	-	-	-	ร้อยละ ๙๐ ของประชาชนในพื้นที่มีความพึงพอใจ	การคมนาคมสะดวกและลดอุบัติเหตุ	กองช่าง
๑๓๔.	ปรับปรุงถนนหินคลุกสายบ้านตาดง - แม่น้ำสายบุรี บ้านจือรังตาดง หมู่ที่ ๒ ตำบลท่าธง อำเภอรามัน จังหวัดยะลา (เพื่อรองรับการก่อสร้างถนนคอนกรีตเสริมเหล็กและถนนลาดยาง)	เพื่อปรับปรุงเส้นทางคมนาคมให้ดีขึ้น และลดปัญหาอุบัติเหตุ	ผิวจราจรกว้าง ๕.๐๐ เมตร ยาว ๑,๗๐๐ เมตร หรือพื้นที่ไม่น้อยกว่า ๘,๔๐๐ ตร.ม. พิกัดที่ตั้งโครงการ จุดเริ่มต้น N ๐๖๕๙๔๓๘ E ๑๐๑๔๘๘๔๗ จุดสิ้นสุด N ๐๖๖๐๐๖๕ E ๑๐๑๔๘๘๑๕	-	๒,๐๐๐,๐๐๐ (อบจ.ยะลา)	-	-	-	ร้อยละ ๙๐ ของประชาชนในพื้นที่มีความพึงพอใจ	การคมนาคมสะดวกและลดอุบัติเหตุ	กองช่าง

ที่	โครงการ	วัตถุประสงค์	เป้าหมาย (ผลผลิตของโครงการ)	งบประมาณและที่ผ่านมา					ตัวชี้วัด (KPI)	ผลลัพธ์ที่คาดว่าจะได้รับ	หน่วยงาน รับผิดชอบหลัก
				๒๕๖๑ (บาท)	๒๕๖๒ (บาท)	๒๕๖๓ (บาท)	๒๕๖๔ (บาท)	๒๕๖๕ (บาท)			
๑๓๕.	ปรับปรุงและซ่อมบำรุงรักษา ทางสาย ยล.ถ.๑-๐๐๓๗ บ้านกือแล ม.๗ ต.สะเตงนอก อ.เมือง - บ้านไม้แก่น ม.๔ ต.อาซ่อง อ.รามัน จ.ยะลา	เพื่อปรับปรุงเส้นทางคมนาคมให้ดีขึ้น และลดปัญหาอุบัติเหตุ	ปรับปรุงผิวลาดยางแอสฟัลท์ติก คอนกรีต กว้างเฉลี่ย ๘ ม. ยาว ๑.๐๐๐ กม.พิกัดที่ตั้งโครงการ จุดเริ่มต้น N ๖.๕๑๓๖๘๙ E ๑๐๑.๓๓๘๕๐๙ จุดสิ้นสุด N ๖.๕๐๘๓๘๕ E ๑๐๑.๓๖๔๑๑๖	-	-	๔,๐๐๐,๐๐๐ (๑.๐๐๐ กม.) (อบจ.ยะลา/ กรมส่งเสริมฯ)	-	-	ร้อยละ ๙๐ ของ ประชาชนในพื้นที่ มีความพึงพอใจ	การคมนาคมสะดวกและ ลดอุบัติเหตุ	กองช่าง
๑๓๖.	ปรับปรุงและซ่อมบำรุงรักษา ทางสาย ยล.ถ.๑-๐๐๕๘ บ้านบาตตูแง ม.๒ ต.ธารน้ำทิพย์ - บ้านราโมงใต้ ม.๕ ต.ยะรม อ.เบตง จ.ยะลา	เพื่อปรับปรุงเส้นทางคมนาคมให้ดีขึ้น และลดปัญหาอุบัติเหตุ	ปรับปรุงผิวลาดยางแอสฟัลท์ติก คอนกรีต กว้างเฉลี่ย ๘ ม. ยาว ๑.๐๐๐ กม.พิกัดที่ตั้งโครงการ จุดเริ่มต้น N ๕.๗๕๗๕๕๓ E ๑๐๑.๐๘๕๓๔๖ จุดสิ้นสุด N ๕.๗๖๒๗๗๑ E ๑๐๑.๑๑๔๐๙๘ จุดเริ่มต้น ๗๑๗๔๙๗.๐๐ จุดสิ้นสุด ๗๑๖๙๕๕.๖๐	-	-	-	๔,๐๐๐,๐๐๐ (อบจ.ยะลา/ กรมส่งเสริมฯ)	-	ร้อยละ ๙๐ ของ ประชาชนในพื้นที่ มีความพึงพอใจ	การคมนาคมสะดวกและ ลดอุบัติเหตุ	กองช่าง
๑๓๗.	ก่อสร้างถนนคอนกรีตเสริมเหล็ก พร้อมท่อระบายน้ำ บ้านกลางปายอ ม.๕ ต.สะเตงนอก อ.เมือง จ.ยะลา	เพื่อปรับปรุงเส้นทางคมนาคมให้ดีขึ้น และลดปัญหาอุบัติเหตุ	ก่อสร้างถนนคอนกรีตเสริมเหล็ก พร้อมท่อระบายน้ำ กว้างเฉลี่ย ๖ ม. ยาว ๒.๐๐๐ กม.พิกัดที่ตั้งโครงการ จุดเริ่มต้น N ๖.๕๙๒๐๕๓ E ๑๐๑.๑๙๕๖๓๓ จุดสิ้นสุด N ๖.๕๘๓๕๔๘ E ๑๐๑.๑๘๐๖๓๐	-	-	๓,๐๐๐,๐๐๐ (อบจ.ยะลา/ กรมส่งเสริมฯ)	-	-	ร้อยละ ๙๐ ของ ประชาชนในพื้นที่ มีความพึงพอใจ	การคมนาคมสะดวกและ ลดอุบัติเหตุ	กองช่าง

ที่	โครงการ	วัตถุประสงค์	เป้าหมาย (ผลผลิตของโครงการ)	งบประมาณและที่ผ่านมา					ตัวชี้วัด (KPI)	ผลลัพธ์ที่คาดว่าจะได้รับ	หน่วยงาน รับผิดชอบหลัก
				๒๕๖๑ (บาท)	๒๕๖๒ (บาท)	๒๕๖๓ (บาท)	๒๕๖๔ (บาท)	๒๕๖๕ (บาท)			
๑๓๘.	ก่อสร้างคูระบายน้ำคอนกรีตเสริมเหล็ก ซอยหน้ามัสยิด เชื่อมต่อ ซอยกิตติ ม.๑๒ ต.สะเตงนอก อ.เมือง จ.ยะลา (เทศบาลตำบลสะเตงนอก)	เพื่อป้องกันน้ำท่วมและเป็นช่องทางการระบายน้ำ	ขนาด ๑.๐๐X ๐.๘๕ X ๕๕๐ ม. พิกัดที่ตั้งโครงการ จุดเริ่มต้น ๖'๕๓๗๑๖๔ ๑๐๑๒๕๐๑๔๐ จุดสิ้นสุด ๖'๕๓๔๐๔๖ ๑๐๑.๒๕๑๐๕๑	-	-	๓,๗๒๕,๐๐๐ (อบจ.ยะลา/ กรมส่งเสริมฯ)	-	-	ร้อยละ ๙๐ ของประชาชนในพื้นที่และพื้นที่ใกล้เคียงได้ใช้ประโยชน์	สามารถป้องกันน้ำท่วมและเป็นช่องทางระบายน้ำ	กองช่าง
๑๓๙.	ก่อสร้างถนนคอนกรีตเสริมเหล็ก สายศาลาดูดวงจันทร์ หมู่ที่ ๖ - หมู่ที่ ๓ ตำบลยะหา อำเภอยะหา จังหวัดยะลา (อบต.ยะหา)	เพื่อปรับปรุงเส้นทางคมนาคมให้ดีขึ้น และลดปัญหาอุบัติเหตุ	ก่อสร้างถนนคอนกรีตเสริมเหล็ก ขนาดกว้าง ๖.๐๐ เมตร ระยะทาง ๖๕๐.๐๐ เมตร หนา ๐.๑๕ เมตร พิกัดที่ตั้งโครงการ จุดเริ่มต้น ๗๓๔๙๒๗.๐๐ จุดสิ้นสุด ๗๓๔๙๗๕.๔๐ จุดเริ่มต้น ๗๑๗๔๙๗.๐๐ จุดสิ้นสุด ๗๑๖๙๕๕.๖๐	-	-	๕,๒๐๐,๐๐๐ (อบจ.ยะลา/ กรมส่งเสริมฯ)	-	-	ร้อยละ ๙๐ ของประชาชนในพื้นที่และพื้นที่ใกล้เคียงได้ใช้ประโยชน์	การคมนาคมสะดวกและลดอุบัติเหตุ	กองช่าง
๑๔๐.	ก่อสร้างถนนคอนกรีตเสริมเหล็ก สายบ้านละอู ม. ๑ ต.ยะหา อ.ยะหา จ.ยะลา (อบต.ยะหา)	เพื่อปรับปรุงเส้นทางคมนาคมให้ดีขึ้น และลดปัญหาอุบัติเหตุ	ก่อสร้างถนนคอนกรีตเสริมเหล็ก ขนาดกว้าง ๕.๐๐ เมตร ระยะทาง ๑,๐๐๐ เมตร หรือพื้นที่ไม่น้อยกว่า ๕,๐๐๐ ม. พิกัดที่ตั้งโครงการ N ๗๓๓๔๐๗ E ๗๒๐๔๔๒	-	-	๓,๘๕๑,๒๐๐ (อบจ.ยะลา/ กรมส่งเสริมฯ)	-	-	ร้อยละ ๙๐ ของประชาชนในพื้นที่และพื้นที่ใกล้เคียงได้ใช้ประโยชน์	การคมนาคมสะดวกและลดอุบัติเหตุ	กองช่าง
๑๔๑.	งานปรับปรุงซ่อมบำรุงรักษางานจราจรสงเคราะห์ เครื่องหมายจราจร ป้ายจราจร เครื่องหมายบนผิวจราจร หลักกันโค้ง อื่นๆ	เพื่อลดอุบัติเหตุบนท้องถนนที่อยู่ในความรับผิดชอบ ขององค์การบริหารส่วนจังหวัดยะลา	ถนนที่อยู่ในความรับผิดชอบ ขององค์การบริหารส่วนจังหวัดยะลา	-	-	๘,๕๐๐,๐๐๐ (อบจ.ยะลา/ กรมส่งเสริมฯ)	๗,๖๐๐,๐๐๐ (อบจ.ยะลา/ กรมส่งเสริมฯ)	๖,๕๐๐,๐๐๐ (อบจ.ยะลา/ กรมส่งเสริมฯ)	ร้อยละ ๙๐ ของประชาชนในพื้นที่และพื้นที่ใกล้เคียงได้ใช้ประโยชน์	การคมนาคมสะดวกและลดอุบัติเหตุ	กองช่าง

ที่	โครงการ	วัตถุประสงค์	เป้าหมาย (ผลผลิตของโครงการ)	งบประมาณและที่ผ่านมา					ตัวชี้วัด (KPI)	ผลลัพธ์ที่คาดว่าจะได้รับ	หน่วยงาน รับผิดชอบหลัก
				๒๕๖๑ (บาท)	๒๕๖๒ (บาท)	๒๕๖๓ (บาท)	๒๕๖๔ (บาท)	๒๕๖๕ (บาท)			
๑๔๒.	ก่อสร้างถนนคอนกรีตเสริมเหล็ก สายบ้านตาเปาะ หมู่ที่ ๒ - บ้านภูแบรยอ หมู่ที่ ๔ ตำบลละแอ อำเภอยะหา จังหวัดยะลา	เพื่อปรับปรุงเส้นทางคมนาคมให้ดีขึ้น และลดปัญหาอุบัติเหตุ	ก่อสร้างถนนคอนกรีตเสริมเหล็ก ขนาดกว้าง ๕.๐๐ เมตร ระยะทาง ๕๕๐.๐๐ เมตร หนา ๐.๑๕ เมตร หรือพื้นที่ไม่น้อยกว่า ๒,๗๕๐ ตร.ม. พิกัดที่ตั้งโครงการ จุดเริ่มต้น N ๐๖.๔๗๑๔๑ E ๑๐๑.๑๙๐๘๐ จุดสิ้นสุด N ๐๖.๔๖๘๙๓ E ๑๐๑.๑๙๓๘๙	-	-	๒,๔๕๐,๐๐๐ (อบจ.ยะลา/ กรมส่งเสริมฯ)	-	-	ร้อยละ ๙๐ ของ ประชาชนในพื้นที่ และพื้นที่ใกล้เคียง ได้ใช้ประโยชน์	การคมนาคม สะดวกและ ลดอุบัติเหตุ	กองช่าง
๑๔๓.	ซ่อมสร้างผิวทางลาดยางพารา แอสฟัลติกคอนกรีต สายบ้านธารโต ตำบลธารโต - บ้านดินเสมอ ตำบลคีรีเขต อำเภอธารโต จังหวัดยะลา	เพื่อปรับปรุงเส้นทางคมนาคมให้ดีขึ้น และลดปัญหาอุบัติเหตุ	ซ่อมสร้างผิวทางลาดยางพารา แอสฟัลติกคอนกรีต กว้าง ๖.๐๐ เมตร ยาว ๑.๔๐๐ กม. ไหล่ทางกว้างข้างละ ๑.๐๐ เมตร หรือพื้นที่ไม่น้อยกว่า ๑๑,๒๐๐ ตร.ม. จุดเริ่มต้น N ๐๖.๑๕๒๑๐ E ๑๐๑.๒๕๒๓๘ จุดสิ้นสุด N ๐๖.๑๔๙๒๕ E ๑๐๑.๒๕๔๘๑			๗,๖๐๘,๐๐๐ (อบจ.ยะลา/ กรมส่งเสริมฯ)		-	ร้อยละ ๙๐ ของ ประชาชนในพื้นที่ และพื้นที่ใกล้เคียง ได้ใช้ประโยชน์	การคมนาคม สะดวกและ ลดอุบัติเหตุ	กองช่าง
๑๔๔.	ก่อสร้างถนนคอนกรีตเสริมเหล็ก สายบ้านตือระบูเดะ - บ้านจาเราะจาต หมู่ที่ ๕ ตำบลสะเอะ อำเภอรังปิ้ง จังหวัดยะลา	เพื่อปรับปรุงเส้นทางคมนาคมให้ดีขึ้น และลดปัญหาอุบัติเหตุ	ก่อสร้างถนนคอนกรีตเสริมเหล็ก ขนาดกว้าง ๕.๐๐ เมตร ระยะทาง ๔๕๐.๐๐ เมตร หนา ๐.๑๕ เมตร หรือพื้นที่ไม่น้อยกว่า ๒,๒๕๐ ตร.ม. พิกัดที่ตั้งโครงการ จุดเริ่มต้น N ๐๖.๔๐๑๓๒ E ๑๐๑.๑๙๐๘๘ จุดสิ้นสุด N ๐๖.๔๐๔๗๙ E ๑๐๑.๑๘๔๓๒	-	-	๒,๐๐๐,๐๐๐ (อบจ.ยะลา/ กรมส่งเสริมฯ)	-	-	ร้อยละ ๙๐ ของ ประชาชนในพื้นที่ และพื้นที่ใกล้เคียง ได้ใช้ประโยชน์	การคมนาคม สะดวกและ ลดอุบัติเหตุ	กองช่าง

ที่	โครงการ	วัตถุประสงค์	เป้าหมาย (ผลผลิตของโครงการ)	งบประมาณและที่ผ่านมา					ตัวชี้วัด (KPI)	ผลลัพธ์ที่คาดว่าจะได้รับ	หน่วยงาน รับผิดชอบหลัก
				๒๕๖๑ (บาท)	๒๕๖๒ (บาท)	๒๕๖๓ (บาท)	๒๕๖๔ (บาท)	๒๕๖๕ (บาท)			
๑๔๕.	ก่อสร้างถนนคอนกรีตเสริมเหล็ก สายบ้านเจาะลิมส์ หมู่ที่ ๔ ตำบลอาซ่อง - บ้านอาตะควอ หมู่ที่ ๓ ตำบลกอดตอติระ อำเภอรามัน จังหวัดยะลา	เพื่อปรับปรุงเส้นทางคมนาคมให้ดีขึ้น และลดปัญหาอุบัติเหตุ	ก่อสร้างถนนคอนกรีตเสริมเหล็ก ขนาดกว้าง ๕.๐๐ เมตร ระยะทาง ๔๕๐.๐๐ เมตร หนา ๐.๑๕ เมตร หรือพื้นที่ไม่น้อยกว่า ๒,๒๕๐ ตร.ม. พิกัดที่ตั้งโครงการ จุดเริ่มต้น N ๐๖.๕๑๘๗๑ E ๑๐๑.๔๓๑๖๔ จุดสิ้นสุด N ๐๖.๕๑๗๗๘ E ๑๐๑.๔๒๘๗๔	-	-	๒,๐๐๐,๐๐๐ (อบจ.ยะลา/ กรมส่งเสริมฯ)	-	-	ร้อยละ ๙๐ ของ ประชาชนในพื้นที่ และพื้นที่ใกล้เคียง ได้ใช้ประโยชน์	การคมนาคม สะดวกและ ลดอุบัติเหตุ	กองช่าง
๑๔๖.	ก่อสร้างถนนคอนกรีตเสริมเหล็ก สายบ้านลูโบ๊ะบาดู-บ้านบากาสาแม หมู่ที่ ๑ ตำบลวังพญา อำเภอรามัน จังหวัดยะลา	เพื่อปรับปรุงเส้นทางคมนาคมให้ดีขึ้น และลดปัญหาอุบัติเหตุ	ก่อสร้างถนนคอนกรีตเสริมเหล็ก ขนาดกว้าง ๕.๐๐ เมตร ระยะทาง ๔๖๐.๐๐ เมตร หนา ๐.๑๕ เมตร หรือพื้นที่ไม่น้อยกว่า ๒,๓๐๐ ตร.ม. พิกัดที่ตั้งโครงการ จุดเริ่มต้น N ๐๖.๕๓๘๓๘ E ๑๐๑.๓๖๔๘๔ จุดสิ้นสุด N ๐๖.๕๓๔๖๖ E ๑๐๑.๓๖๕๓๐	-	-	๒,๐๐๐,๐๐๐ (อบจ.ยะลา/ กรมส่งเสริมฯ)	-	-	ร้อยละ ๙๐ ของ ประชาชนในพื้นที่ และพื้นที่ใกล้เคียง ได้ใช้ประโยชน์	การคมนาคม สะดวกและ ลดอุบัติเหตุ	กองช่าง
๑๔๗.	ก่อสร้างคูระบายน้ำคอนกรีต เสริมเหล็ก บ้านรานอ หมู่ที่ ๘ ตำบลตานะปะปุเต๊ะ อำเภอบันนังสตา จังหวัดยะลา	เพื่อเป็นทางระบายน้ำและป้องกัน น้ำท่วมขัง	ก่อสร้างคูระบายน้ำคอนกรีตเสริมเหล็ก กว้าง ๑.๐๐ เมตร ลึกเฉลี่ย ๑.๐๐ เมตร ยาว ๕๐๐.๐๐ เมตร จุดเริ่มต้น N ๐๖.๓๘๔๔๕ E ๑๐๑.๓๔๕๕๕ จุดสิ้นสุด N ๐๖.๓๘๘๕๗ E ๑๐๑.๓๔๑๖๗	-	-	๒,๐๐๐,๐๐๐ (อบจ.ยะลา/ กรมส่งเสริมฯ)	-	-	ร้อยละ ๙๐ ของ ประชาชนในพื้นที่ และพื้นที่ใกล้เคียง ได้ใช้ประโยชน์	เพื่อเป็นทางระบายน้ำ และป้องกันน้ำท่วมขัง	กองช่าง

ที่	โครงการ	วัตถุประสงค์	เป้าหมาย (ผลผลิตของโครงการ)	งบประมาณและที่ผ่านมา					ตัวชี้วัด (KPI)	ผลลัพธ์ที่คาดว่าจะได้รับ	หน่วยงาน รับผิดชอบหลัก
				๒๕๖๑ (บาท)	๒๕๖๒ (บาท)	๒๕๖๓ (บาท)	๒๕๖๔ (บาท)	๒๕๖๕ (บาท)			
๑๔๘.	ก่อสร้างถนนคอนกรีตเสริมเหล็ก สายบ้านต้นหยงนากอ หมู่ที่ ๓ - บ้านขอลอบาแล หมู่ที่ ๕ ตำบลบาเจาะ อำเภอบ้านนังस्ता จังหวัดยะลา	เพื่อปรับปรุงเส้นทางคมนาคมให้ดีขึ้น และลดปัญหาอุบัติเหตุ	ก่อสร้างถนนคอนกรีตเสริมเหล็ก ขนาดกว้าง ๕.๐๐ เมตร ระยะทาง ๑,๓๐๐.๐๐ เมตร หนา ๐.๑๕ เมตร หรือพื้นที่ไม่น้อยกว่า ๖,๕๐๐ ตร.ม. พิกัดที่ตั้งโครงการ จุดเริ่มต้น N ๐๖.๑๙๘๔๔๙ E ๑๐๑.๒๘๑๗๗ จุดสิ้นสุด N ๐๖.๑๙๐๐๒ E ๑๐๑.๒๘๕๐๗	-	-	๖,๕๐๐,๐๐๐ (อบจ.ยะลา/ กรมส่งเสริมฯ)	-	-	ร้อยละ ๙๐ ของ ประชาชนในพื้นที่ และพื้นที่ใกล้เคียง ได้ใช้ประโยชน์	สามารถป้องกัน น้ำท่วมและเป็น ช่องทางระบายน้ำ	กองช่าง
๑๔๙.	ก่อสร้างสะพานคอนกรีตเสริมเหล็ก บ้านบันนังบูโบ หมู่ที่ ๓ ตำบลถ้ำทะเล อำเภอบ้านนังस्ता จังหวัดยะลา	เพื่อปรับปรุงเส้นทางคมนาคมให้ดีขึ้น และลดปัญหาอุบัติเหตุ	สะพาน คสล. ขนาดกว้าง ๖.๐๐ เมตร ยาว ๑๐.๐๐ เมตร พิกัดที่ตั้งโครงการ จุดเริ่มต้น ๖.๒๓๙๖๐๘ จุดสิ้นสุด ๑๐๑.๑๗๔๒๒๒	-	-	๑,๘๐๐,๐๐๐ (อบจ.ยะลา/ กรมส่งเสริมฯ)	-	-	ร้อยละ ๙๐ ของ ประชาชนในพื้นที่ และพื้นที่ใกล้เคียง ได้ใช้ประโยชน์	การคมนาคม สะดวกและ ลดอุบัติเหตุ	กองช่าง
๑๕๐.	ก่อสร้างสะพาน คสล. บ้านต้นพุดรา หมู่ที่ ๔ ตำบลถ้ำทะเล อำเภอบ้านนังस्ता จังหวัดยะลา	เพื่อปรับปรุงเส้นทางคมนาคมให้ดีขึ้น และลดปัญหาอุบัติเหตุ	สะพาน คสล. ขนาดกว้าง ๖.๐๐ เมตร ยาว ๓๐.๐๐ เมตร พิกัดที่ตั้งโครงการ จุดเริ่มต้น ๖.๒๗๑๖๘๘ จุดสิ้นสุด ๑๐๑.๑๕๖๗๘๑	-	-	๔,๐๐๐,๐๐๐ (อบจ.ยะลา/ กรมส่งเสริมฯ)	-	-	ร้อยละ ๙๐ ของ ประชาชนในพื้นที่ และพื้นที่ใกล้เคียง ได้ใช้ประโยชน์	การคมนาคม สะดวกและ ลดอุบัติเหตุ	กองช่าง

ที่	โครงการ	วัตถุประสงค์	เป้าหมาย (ผลผลิตของโครงการ)	งบประมาณและที่ผ่านมา					ตัวชี้วัด (KPI)	ผลลัพธ์ที่คาดว่าจะได้รับ	หน่วยงาน รับผิดชอบหลัก
				๒๕๖๑ (บาท)	๒๕๖๒ (บาท)	๒๕๖๓ (บาท)	๒๕๖๔ (บาท)	๒๕๖๕ (บาท)			
๑๕๑.	ซ่อมสร้างและเสริมผิวทางลาดยาง พาราเอสทีติกคอนกรีต สายทางบ้านบ่อหิน บ้านตาลีไอร์ ตำบลบ้านแห - อำเภอรือเสาะ จังหวัดยะลา	เพื่อปรับปรุงเส้นทางคมนาคมให้ดีขึ้น และลดปัญหาอุบัติเหตุ	ซ่อมสร้างและเสริมผิวทางลาดยาง พาราเอสทีติกคอนกรีต ช่วงที่ ๑ เสริมผิว กว้าง ๖.๐๐ เมตร ยาว ๒,๐๐๐.๐๐ เมตร ชนิดไม่มีไหล่ทาง ช่วงที่ ๒ ซ่อมสร้าง กว้าง ๖.๐๐ เมตร ยาว ๕๐๐.๐๐ เมตร ชนิดไม่มีไหล่ทาง หรือพื้นที่ไม่น้อยกว่า ๑๒,๐๐๐ ตร.ม. พิกัดที่ตั้งโครงการ จุดเริ่มต้น ๖.๐๗๘๕๑ E ๑๐๑.๒๐๐๒๙๑ จุดสิ้นสุด ๖.๑๑๓๖๒๖ E ๑๐๑.๒๐๙๘๐	-	-	๖,๖๓๗,๐๐๐ (อบจ.ยะลา/ กรมส่งเสริมฯ)	-	-	ร้อยละ ๙๐ ของ ประชาชนในพื้นที่ มีความพึงพอใจ	การคมนาคมสะดวกและ ลดอุบัติเหตุ	กองช่าง
๑๕๒.	ก่อสร้างถนนคอนกรีตเสริมเหล็ก สายชุมชนบูเกตุตักโก เทศบาลเมืองเบตง อำเภอเบตง จังหวัดยะลา	เพื่อปรับปรุงเส้นทางคมนาคมให้ดีขึ้น และลดปัญหาอุบัติเหตุ	ก่อสร้างถนนคอนกรีตเสริมเหล็ก ขนาดกว้าง ๘.๐๐ เมตร ระยะทาง ๑,๐๐๐.๐๐ เมตร หนา ๐.๑๕ เมตร หรือพื้นที่ไม่น้อยกว่า ๘,๐๐๐ ตร.ม. พิกัดที่ตั้งโครงการ จุดเริ่มต้น N ๐๕.๗๗๕๙๖ E ๑๐๑.๐๕๕๖๙ จุดสิ้นสุด N ๐๕.๗๗๖๑๓ E ๑๐๑.๐๖๑๔๔	-	-	๙,๖๐๐,๐๐๐ (อบจ.ยะลา/ กรมส่งเสริมฯ)	-	-	ร้อยละ ๙๐ ของ ประชาชนในพื้นที่ และพื้นที่ใกล้เคียง ได้ใช้ประโยชน์	สามารถป้องกัน น้ำท่วมและเป็น ช่องทางระบายน้ำ	กองช่าง

ที่	โครงการ	วัตถุประสงค์	เป้าหมาย (ผลผลิตของโครงการ)	งบประมาณและที่ผ่านมา					ตัวชี้วัด (KPI)	ผลลัพธ์ที่คาดว่าจะได้รับ	หน่วยงาน รับผิดชอบหลัก
				๒๕๖๑ (บาท)	๒๕๖๒ (บาท)	๒๕๖๓ (บาท)	๒๕๖๔ (บาท)	๒๕๖๕ (บาท)			
๑๕๓.	ปรับปรุงและซ่อมบำรุงรักษา สายทางบ้านศรีนคร ตำบลแม่หวาด บ้านบาตูปูเต๊ะ ตำบลแม่หวาด อำเภอธารโต จังหวัดยะลา	เพื่อปรับปรุงเส้นทางคมนาคมให้ดีขึ้น และลดปัญหาอุบัติเหตุ	ซ่อมสร้างผิวทางลาดยางพารา แอสฟัลต์ติกคอนกรีต กว้าง ๖ ม. ยาว ๕.๕๕๐ กม. ไหล่ทางข้างละ ๑.๐๐ ม. พิกัดที่ตั้งโครงการ จุดเริ่มต้น N ๖.๒๖๕๑๘๒ E ๑๐๑.๑๖๐๘๒๒ จุดสิ้นสุด N ๖.๒๗๓๕๓๕ E ๑๐๑.๑๕๓๓๙๓	-	-	๙,๙๙๐,๐๐๐ (๑.๘๕๐ กม.) (อบจ.ยะลา/ กรมส่งเสริมฯ)	๙,๙๙๐,๐๐๐ (๑.๘๕๐ กม.) (อบจ.ยะลา/ กรมส่งเสริมฯ)	๙,๙๙๐,๐๐๐ (๑.๘๕๐ กม.) (อบจ.ยะลา/ กรมส่งเสริมฯ)	ร้อยละ ๙๐ ของ ประชาชนในพื้นที่ มีความพึงพอใจ	การคมนาคมสะดวกและ ลดอุบัติเหตุ	กองช่าง
๑๕๔.	ปรับปรุงและซ่อมบำรุงรักษา สายทางบ้านธารโต ตำบลธารโต - บ้านดินเสมอ ตำบลแม่หวาด อำเภอธารโต จังหวัดยะลา	เพื่อปรับปรุงเส้นทางคมนาคมให้ดีขึ้น และลดปัญหาอุบัติเหตุ	ซ่อมสร้างผิวทางลาดยางพารา แอสฟัลต์ติกคอนกรีต กว้าง ๖ ม. ยาว ๕.๕๕๐ กม. ไหล่ทางข้างละ ๑.๐๐ ม. พิกัดที่ตั้งโครงการ จุดเริ่มต้น N ๖.๒๖๕๑๘๒ E ๑๐๑.๑๖๐๘๒๒ จุดสิ้นสุด N ๖.๒๗๓๕๓๕ E ๑๐๑.๑๕๓๓๙๓	-	-	๙,๙๙๐,๐๐๐ (๑.๘๕๐ กม.) (อบจ.ยะลา/ กรมส่งเสริมฯ)	๙,๙๙๐,๐๐๐ (๑.๘๕๐ กม.) (อบจ.ยะลา/ กรมส่งเสริมฯ)	๙,๙๙๐,๐๐๐ (๑.๘๕๐ กม.) (อบจ.ยะลา/ กรมส่งเสริมฯ)	ร้อยละ ๙๐ ของ ประชาชนในพื้นที่ มีความพึงพอใจ	การคมนาคมสะดวกและ ลดอุบัติเหตุ	กองช่าง
๑๕๕.	ปรับปรุงและซ่อมบำรุงรักษา สายทางบ้านนูกะคละ ม.๖ ต.บุตี อ.เมือง - บ้านนูกะ โต๊ะมุข ม.๑ ต.บาโงย อ.รามัน จ.ยะลา	เพื่อปรับปรุงเส้นทางคมนาคมให้ดีขึ้น และลดปัญหาอุบัติเหตุ	ปรับปรุงผิวลาดยางแอสฟัลต์ติก คอนกรีต กว้างเฉลี่ย ๘ ม. ยาว ๑.๐๐๐ กม.พิกัดที่ตั้งโครงการ จุดเริ่มต้น N ๖.๒๖๕๑๘๒ E ๑๐๑.๑๖๐๘๒๒ จุดสิ้นสุด N ๖.๒๗๓๕๓๕ E ๑๐๑.๑๕๓๓๙๓	-	-	-	๓,๐๐๐,๐๐๐ (อบจ.ยะลา/ กรมส่งเสริมฯ)	๓,๐๐๐,๐๐๐ (อบจ.ยะลา/ กรมส่งเสริมฯ)	ร้อยละ ๙๐ ของ ประชาชนในพื้นที่ มีความพึงพอใจ	การคมนาคมสะดวกและ ลดอุบัติเหตุ	กองช่าง
รวม	๑๕๕ โครงการ			-	-	-	-	-			

ก. ยุทธศาสตร์จังหวัดที่ ๑ การเสริมสร้างความเข้มแข็งของระบบการบริหารจัดการการเกษตรและอุตสาหกรรมต่อเนื่องจากภาคการเกษตรที่แข่งขันได้

ข. ยุทธศาสตร์การพัฒนาขององค์กรปกครองส่วนท้องถิ่นในเขตจังหวัดยะลา : ส่งเสริมด้านการท่องเที่ยว การค้าและการลงทุน

ยุทธศาสตร์ที่ ๒ การพัฒนาเศรษฐกิจ

แผนงานสร้างความเข้มแข็งของชุมชน

ที่	โครงการ	วัตถุประสงค์	เป้าหมาย (ผลผลิตของโครงการ)	งบประมาณและที่ผ่านมา					ตัวชี้วัด (KPI)	ผลลัพธ์ที่คาดว่าจะได้รับ	หน่วยงาน รับผิดชอบหลัก
				๒๕๖๑ (บาท)	๒๕๖๒ (บาท)	๒๕๖๓ (บาท)	๒๕๖๔ (บาท)	๒๕๖๕ (บาท)			
๑. ***๔	พัฒนาศักยภาพและส่งเสริม การประกอบอาชีพตาม แนวทางพระราชรัฐ จังหวัดยะลา	๑.เพื่อส่งเสริมและแก้ไขปัญหาการประ อาชีพของประชาชน ๒.เพื่อขับเคลื่อนนโยบายรัฐบาลตาม โครงการตลาดประชารัฐให้เกิดผลการ เป็นรูปธรรม ๓.พัฒนาศักยภาพของประชาชนและ ผู้ประกอบการสามารถยกระดับการสร้างงาน สร้างอาชีพและสร้างรายได้ ๔.เพื่อส่งเสริม สนับสนุนให้ส่วนราชการ และผู้บริหารจัดการตลาดประชารัฐ (CMO) สามารถให้คำแนะนำการบริหารจัดการตลาด ได้อย่างมีประสิทธิภาพรวมทั้งการจัดทำแผน การตลาด วิเคราะห์ตลาด พัฒนาสินค้า และสร้างความพึงพอใจให้กับผู้บริโภค	ประชาชน ผู้ประกอบการ ส่วนราชการ และผู้บริหาร จัดการตลาดประชารัฐ (CMO) จำนวน ๑๐๐ คน	๔๐,๐๐๐ (อบจ.ยะลา)	-	-	-	-	ร้อยละ ๙๐ ของผู้เข้าร่วม โครงการ มีความพึงพอใจ	๑.ประชาชนในพื้นที่ ทุกค อาชีพมีสถานที่จำหน่ายสินค้า ๒.มีขับเคลื่อนนโยบายรัฐบาล ตามโครงการตลาดประชารัฐ ให้เกิดผลการปฏิบัติเป็นรูปธรรม ๓.พัฒนาศักยภาพของประชาชน และผู้ประกอบการสามารถ ยกระดับการสร้างงานสร้างอาชีพ และสร้างรายได้ ๔. ส่งเสริม สนับสนุนให้ ส่วนราชการและผู้บริหารจัดการ ตลาดประชารัฐ (CMO)สามารถ ให้คำแนะนำการบริหารจัดการ ตลาดได้อย่างมีประสิทธิภาพ รวมทั้งการจัดทำแผนการตลาด วิเคราะห์ตลาด พัฒนาสินค้าและ สร้างความพึงพอใจให้กับผู้บริโภค	กองคลัง

ที่	โครงการ	วัตถุประสงค์	เป้าหมาย (ผลผลิตของโครงการ)	งบประมาณและที่ผ่านมา					ตัวชี้วัด (KPI)	ผลลัพธ์ที่คาดว่าจะได้รับ	หน่วยงาน รับผิดชอบหลัก
				๒๕๖๑ (บาท)	๒๕๖๒ (บาท)	๒๕๖๓ (บาท)	๒๕๖๔ (บาท)	๒๕๖๕ (บาท)			
๒.	พัฒนาศักยภาพกลุ่มอาชีพ ด้านอุตสาหกรรม ในครัวเรือน	๑. เพื่อเป็นการส่งเสริมและพัฒนาศักยภาพให้ประชาชนประกอบอาชีพเสริมด้านอุตสาหกรรมในครัวเรือน ทำให้มีรายได้เพิ่ม ลดค่าใช้จ่ายมีความมั่นคงทางด้านรายได้ สามารถนำมาปรับใช้ในชีวิตประจำวัน และพึ่งพาตนเองได้อย่างยั่งยืน โดยยึดหลักแนวทางเศรษฐกิจพอเพียง การอนุรักษ์ และการใช้ประโยชน์จากทรัพยากรในท้องถิ่นร่วมกัน ๒. เพื่อเป็นการบูรณาการระหว่างองค์กรปกครองส่วนท้องถิ่นและหน่วยงานส่วนภูมิภาค ในการส่งเสริมและแก้ไข ปัญหาการประกอบอาชีพและ การมีส่วนร่วมในการพัฒนาท้องถิ่น และพึ่งพาตนเองได้ตามหลักปรัชญาเศรษฐกิจพอเพียง	เกษตรกรในพื้นที่ที่ผลิตสินค้าชุมชน/สินค้า OTOP	๓๐๐,๐๐๐ (อบจ.ยะลา)	๓๐๐,๐๐๐ (อบจ.ยะลา)	๓๐๐,๐๐๐ (อบจ.ยะลา)	๓๐๐,๐๐๐ (อบจ.ยะลา)	๓๐๐,๐๐๐ (อบจ.ยะลา)	ร้อยละ ๗๐ ของผู้เข้าร่วม โครงการ มีความพึงพอใจ	๑. เป็นการเพิ่มศักยภาพในองค์ความรู้ด้านอุตสาหกรรมในครัวเรือน และเพิ่มวิสัยทัศน์ให้กับผู้เข้ารับการอบรมและศึกษาดูงาน เพื่อใช้ในการประกอบเป็นอาชีพเสริม และการบริหารจัดการกลุ่มได้ด้วยตนเองตามแนวทางเศรษฐกิจพอเพียง ๒. เป็นการสร้างเครือข่ายและบูรณาการ ระหว่างองค์การบริหารส่วนจังหวัดยะลา หน่วยงานภาครัฐ ในการช่วยเหลือ และรับบริการ สาธารณะให้แก่ประชาชนในจังหวัดยะลา	กองแผนฯ

ที่	โครงการ	วัตถุประสงค์	เป้าหมาย (ผลผลิตของโครงการ)	งบประมาณและที่ผ่านมา					ตัวชี้วัด (KPI)	ผลลัพธ์ที่คาดว่าจะได้รับ	หน่วยงาน รับผิดชอบหลัก
				๒๕๖๑ (บาท)	๒๕๖๒ (บาท)	๒๕๖๓ (บาท)	๒๕๖๔ (บาท)	๒๕๖๕ (บาท)			
๓.	เพิ่มศักยภาพในการผลิตทุเรียนคุณภาพเพื่อนำการตลาดประจำปีงบประมาณ ๒๕๖๓	๑. เพื่อส่งเสริมความรู้และทักษะด้านอในการผลิตทุเรียนให้เข้าสู่ระบบตลาดคุณภาพสูงให้กับเกษตรกรผู้ปลูกทุเรียนของจังหวัดยะลา ๒. ส่งเสริมอาชีพเพื่อเพิ่มพูนรายได้ให้กับประชาชนในท้องถิ่น ๓. เพื่อให้ประชาชนในท้องถิ่นพึ่งพาตนเองตลอดจนมีการดำเนินชีวิตบนพื้นฐานแนวคิดปรัชญาเศรษฐกิจพอเพียงจากอาชีพที่ประกอบอยู่เดิม	เกษตรกรที่ปลูกทุเรียนในจังหวัดยะลาที่ได้รับผลผลิตและสมัครใจเข้าร่วมโครงการ จำนวน ๑๕๐ คน	-	-	๑๗๐,๐๐๐ (อบจ.ยะลา)	๑๗๐,๐๐๐ (อบจ.ยะลา)	๑๗๐,๐๐๐ (อบจ.ยะลา)	ร้อยละ ๗๐ ของผู้เข้าร่วมโครงการ มีความพึงพอใจ	๑. เป็นการเพิ่มทักษะด้านในการผลิตทุเรียนให้เข้าสู่ระบบตลาดคุณภาพสูง ๒. สามารถส่งเสริมอาชีพและเพิ่มพูนรายได้ให้กับประชาชนในท้องถิ่น ๓. เกษตรกรพึ่งพาตนเองได้ตลอดจนมีการดำเนินชีวิตบนพื้นฐานแนวคิดปรัชญาเศรษฐกิจพอเพียง จากอาชีพที่ประกอบอยู่เดิม	กองแผนฯ
รวม	๓ โครงการ			๓๔๐,๐๐๐	๓๐๐,๐๐๐	๔๗๐,๐๐๐	๔๗๐,๐๐๐	๔๗๐,๐๐๐			

ก. ยุทธศาสตร์จังหวัดที่ ๑ การเสริมสร้างความเข้มแข็งของระบบการบริหารจัดการการเกษตรและอุตสาหกรรมต่อเนื่องจากภาคการเกษตรที่แข่งขันได้

ข. ยุทธศาสตร์การพัฒนาขององค์กรปกครองส่วนท้องถิ่นในเขตจังหวัดยะลา : ส่งเสริมด้านการท่องเที่ยว การค้าและการลงทุน

ยุทธศาสตร์ที่ ๒ การพัฒนาเศรษฐกิจ

แผนงานการศาสนา วัฒนธรรมและนันทนาการ

ที่	โครงการ	วัตถุประสงค์	เป้าหมาย (ผลผลิตของโครงการ)	งบประมาณและที่ผ่านมา					ตัวชี้วัด (KPI)	ผลลัพธ์ที่คาดว่าจะได้รับ	หน่วยงาน ที่รับผิดชอบหลัก
				๒๕๖๑ (บาท)	๒๕๖๒ (บาท)	๒๕๖๓ (บาท)	๒๕๖๔ (บาท)	๒๕๖๕ (บาท)			
๑. ***๘	ยี่ะล้า ยะลา แฟร์ (อุดหนุนหอการค้า จังหวัดยะลา)	๑.เพื่อเป็นการกระตุ้นเศรษฐกิจและ ส่งเสริมการท่องเที่ยวของจังหวัดยะลา ๒.เพื่อสร้างอาชีพเพิ่มรายได้ลดรายจ่าย ให้กับประชาชน ๓.เพื่อเปิดโอกาสให้ผู้ประกอบการ มีช่องทางจำหน่ายสินค้าให้แก่ผู้บริโภค ๔ เพื่อให้ประชาชนได้ร่วมกิจกรรม พักผ่อนหย่อนใจบรรเทาความตึงเครียด จากสถานการณ์ ๕.เพื่อส่งเสริมการค้าประชาคมอาเซียน (AEC)	ผู้ประกอบการ ประชาชน ในพื้นที่จังหวัดยะลา	๘๐๐,๐๐๐ (อบจ.ยะลา)	๘๐๐,๐๐๐ (อบจ.ยะลา)	๘๐๐,๐๐๐ (อบจ.ยะลา)	๘๐๐,๐๐๐ (อบจ.ยะลา)	๘๐๐,๐๐๐ (อบจ.ยะลา)	ร้อยละ ๙๐ ของ ผู้เข้าร่วมโครงการ มีความพึงพอใจ	๑. กระตุ้นเศรษฐกิจจังหวัด ยะลา นักท่องเที่ยวเข้ามา ท่องเที่ยวในจังหวัดยะลาเพิ่ม มากขึ้น ๒. ประชาชนมีรายได้เพิ่มขึ้น ๓. สามารถเพิ่มช่องทางจำหน่าย สินค้าให้แก่ผู้บริโภค ๔. ประชาชนมีคุณภาพชีวิต ที่ดีขึ้น ๕. จังหวัดยะลามีความพร้อม ระดับหนึ่งในการเข้าสู่ประชาคม เศรษฐกิจอาเซียน	กองแผนฯ
รวม	๑ โครงการ			๘๐๐,๐๐๐	๘๐๐,๐๐๐	๘๐๐,๐๐๐	๘๐๐,๐๐๐	๘๐๐,๐๐๐			

ก. ยุทธศาสตร์จังหวัดที่ ๓ พัฒนาคุณภาพชีวิตและศักยภาพของประชาชน ตามปรัชญาของเศรษฐกิจพอเพียง

ข. ยุทธศาสตร์การพัฒนาขององค์กรปกครองส่วนท้องถิ่นในเขตจังหวัดยะลา : ส่งเสริมโครงสร้างพื้นฐานและระบบคมนาคม

ยุทธศาสตร์ที่ ๒ การพัฒนาเศรษฐกิจ

แผนงานการเกษตร

ที่	โครงการ	วัตถุประสงค์	เป้าหมาย (ผลผลิตของโครงการ)	งบประมาณและที่ผ่านมา					ตัวชี้วัด (KPI)	ผลลัพธ์ที่คาดว่าจะได้รับ	หน่วยงาน รับผิดชอบหลัก
				๒๕๖๑ (บาท)	๒๕๖๒ (บาท)	๒๕๖๓ (บาท)	๒๕๖๔ (บาท)	๒๕๖๕ (บาท)			
๑.	ขุดลอกคลองปะแต ม. ๕ - ๖ ช่วงที่ ๓ ต.ปะแต อ.ยะหา จ.ยะลา	เพื่อป้องกันน้ำท่วมและเป็นช่องทางการระบายน้ำ	ขุดลอกคลอง ขนาดกว้าง ๑๐.๐๐ เมตร ยาว ๑,๐๐๐ เมตร ลึกเฉลี่ย ๓.๐๐ เมตร พิกัดที่ตั้งโครงการ จุดเริ่มต้น N ๐๗๒๑๗๘๐ E ๐๖๙๗๒๕๗ จุดสิ้นสุด N ๐๗๒๑๗๘๘ E ๐๖๙๗๒๓๐	๑,๕๐๐,๐๐๐ (อบจ.ยะลา/ กรมส่งเสริม)	-	-	-	-	ร้อยละ ๙๐ ของ ประชาชนในพื้นที่ มีความพึงพอใจ	สามารถป้องกันน้ำท่วมและ เป็นช่องทางการระบายน้ำ	กองช่าง
๒.	ก่อสร้างท่อเหลี่ยม และขุดลอกคูระบายน้ำ เพื่อป้องกันน้ำท่วม ในเขตชุมชนอำเภอเมือง ยะลา จ.ยะลา - เขต ชุมชนตำบลสะเตงนอก อ.เมือง จ.ยะลา	เพื่อป้องกันน้ำท่วมและเป็นช่องทางการระบายน้ำ	- ก่อสร้างท่อเหลี่ยม คสล. จำนวน ๔ จุด ขนาด ๒.๐๐X๒.๐๐X๖.๐๐ เมตร - ขุดลอกคูระบายน้ำ กว้าง ๔-๖ เมตร ยาว ๕.๐๐ เมตร พิกัดที่ตั้งโครงการ จุดเริ่มต้น N ๐๗๕๕๖๔ E ๐๗๒๒๖๘๔ จุดสิ้นสุด N ๐๗๕๕๗๔ E ๐๗๒๔๒๗๓	๙,๙๘๐,๐๐๐ (อบจ.ยะลา/ กรมส่งเสริม)	-	-	-	-	ร้อยละ ๙๐ ของ ประชาชนในพื้นที่ มีความพึงพอใจ	สามารถป้องกันน้ำท่วมและ เป็นช่องทางการระบายน้ำ	กองช่าง

ที่	โครงการ	วัตถุประสงค์	เป้าหมาย (ผลผลิตของโครงการ)	งบประมาณและที่มา					ตัวชี้วัด (KPI)	ผลลัพธ์ที่คาดว่าจะได้รับ	หน่วยงาน รับผิดชอบหลัก
				๒๕๖๑ (บาท)	๒๕๖๒ (บาท)	๒๕๖๓ (บาท)	๒๕๖๔ (บาท)	๒๕๖๕ (บาท)			
๓. ***๑	ขุดลอกหน้าฝายสลาแด หมู่ที่ ๓ ตำบลห้วยกระทิง อำเภอกรงปินัง จังหวัดยะลา	เพื่อป้องกันน้ำท่วมและเป็นช่องทางการระบายน้ำ	ขุดลอกหน้าฝายสลาแด ขนาดกว้าง ๙.๐๐ เมตร ยาว ๗๐๐.๐๐ เมตร ลึกเฉลี่ย ๓.๐๐ เมตร พิกัดที่ตั้งโครงการ จุดเริ่มต้น ๗๔๘๙๓๔ ๖๙๘๘๒๕ จุดสิ้นสุด ๗๔๙๑๕๙ ๖๙๘๓๘๐	๑,๕๐๐,๐๐๐ (อบจ.ยะลา)	-	-	-	-	ร้อยละ ๙๐ ของประชาชนในพื้นที่มีความพึงพอใจ	สามารถป้องกันน้ำท่วมและเป็นช่องทางการระบายน้ำ	กองช่าง
๔. ***๑	ขุดลอกคลองแม่วง หมู่ที่ ๗ ตำบลบันนังสตา อำเภอบันนังสตา จังหวัดยะลา	เพื่อป้องกันน้ำท่วมและเป็นช่องทางการระบายน้ำ	ขุดลอกคลอง ขนาดกว้าง ๑๕.๐๐ เมตร ยาว ๓,๐๐๐ เมตร ลึกเฉลี่ย ๓.๐๐ เมตร พิกัดที่ตั้งโครงการ จุดเริ่มต้น ๗๕๐๓๔๐ ๖๙๓๕๔๒ จุดสิ้นสุด ๗๔๘๙๔๘ ๖๙๒๖๒๔	๔,๐๐๐,๐๐๐ (อบจ.ยะลา)	-	-	-	-	ร้อยละ ๙๐ ของประชาชนในพื้นที่มีความพึงพอใจ	สามารถป้องกันน้ำท่วมและเป็นช่องทางการระบายน้ำ	กองช่าง

ที่	โครงการ	วัตถุประสงค์	เป้าหมาย (ผลผลิตของโครงการ)	งบประมาณและที่มา					ตัวชี้วัด (KPI)	ผลลัพธ์ที่คาดว่าจะได้รับ	หน่วยงาน รับผิดชอบหลัก
				๒๕๖๑ (บาท)	๒๕๖๒ (บาท)	๒๕๖๓ (บาท)	๒๕๖๔ (บาท)	๒๕๖๕ (บาท)			
๕. ***๑	ขุดลอกบึงตายอ หมู่ที่ ๔ ตำบลตาดานะปุเต๊ะ อำเภอบันนังสตา จังหวัดยะลา	เพื่อให้ประชาชนมีน้ำเพียงพอต่อการ อุปโภค - บริโภค	ขุดลอกบึง ขนาดกว้าง ๓๖.๐๐ เมตร ยาว ๓๒๑.๐๐ เมตร ลึกเฉลี่ย ๓.๐๐ เมตร พิกัดที่ตั้งโครงการ จุดเริ่มต้น ๗๕๓๔๘๐ ๗๐๐๔๘๔ จุดสิ้นสุด ๗๕๓๔๒๕ ๗๐๐๑๖๔	๒,๘๐๐,๐๐๐ (อบจ.ยะลา)	-	-	-	-	ร้อยละ ๙๐ ของ ประชาชนในพื้นที่ มีความพึงพอใจ	ประชาชนมีน้ำเพียงพอต่อ อุปโภค - บริโภค	กองช่าง
๖. ***๑	ขุดลอกคลองกาแป๊ะกอตอใน ชุมชนกาแป๊ะกอตอใน ตำบลเบตง - บ้านบาตตูแง หมู่ที่ ๒ ตำบลธารน้ำทิพย์ อำเภอเบตง จังหวัดยะลา (ช่วงที่ ๓)	เพื่อป้องกันน้ำท่วมและเป็นช่องทาง การระบายน้ำ	ขุดลอกคลอง ขนาดกว้าง ๕.๐๐ เมตร ยาว ๒,๑๐๐ เมตร ลึกเฉลี่ย ๓.๐๐ เมตร พิกัดที่ตั้งโครงการ จุดเริ่มต้น ๗๓๐๕๘๘ ๖๓๖๑๙๒ จุดสิ้นสุด ๗๓๐๖๓๙ ๖๓๗๓๐๐	๑,๕๐๐,๐๐๐ (อบจ.ยะลา)	-	-	-	-	ร้อยละ ๙๐ ของ ประชาชนในพื้นที่ มีความพึงพอใจ	สามารถป้องกันน้ำท่วมและ เป็นช่องทางการระบายน้ำ	กองช่าง

ที่	โครงการ	วัตถุประสงค์	เป้าหมาย (ผลผลิตของโครงการ)	งบประมาณและที่ผ่านมา					ตัวชี้วัด (KPI)	ผลลัพธ์ที่คาดว่าจะได้รับ	หน่วยงาน รับผิดชอบหลัก
				๒๕๖๑ (บาท)	๒๕๖๒ (บาท)	๒๕๖๓ (บาท)	๒๕๖๔ (บาท)	๒๕๖๕ (บาท)			
๗. ***๗	ขุดลอกคลองแม่วง(ช่วงที่ ๒) หมู่ที่ ๓ ตำบลบันนังสตา อำเภอบันนังสตา จังหวัดยะลา	เพื่อป้องกันน้ำท่วมและเป็นช่องทาง การระบายน้ำ	ขุดลอกคลอง ขนาดกว้าง ๑๐.๐๐ เมตร ยาว ๒,๐๐๐ เมตร ลึกเฉลี่ย ๓.๐๐ เมตร พิกัดที่ตั้งโครงการ จุดเริ่มต้น ๗๔๘๖๗๑ ๖๙๒๘๔๙ จุดสิ้นสุด ๗๔๘๖๗๑ ๖๙๒๘๔๙	๒,๕๐๐,๐๐๐ (อบจ.ยะลา/ กรมส่งเสริม)	-	-	-	-	ร้อยละ ๙๐ ของ ประชาชนในพื้นที่ มีความพึงพอใจ	สามารถป้องกันน้ำท่วมแ เป็นช่องทางระบายน้ำ	กองช่าง
๘. ***๗	ขุดลอกคลองกาแป๊ะกอตอ หมู่ที่ ๒,๓,๔ ตำบลธารน้ำทิพย์ อำเภอเบตง จังหวัดยะลา (ช่วงที่ ๑)	เพื่อป้องกันน้ำท่วมและเป็นช่องทาง การระบายน้ำ	ขุดลอกคลอง ขนาดกว้าง ๕.๐๐ เมตร ยาว ๓,๕๐๐ เมตร ลึกเฉลี่ย ๓.๐๐ เมตร พิกัดที่ตั้งโครงการ จุดเริ่มต้น ๗๓๐๙๖๕ ๖๓๖๔๗๘ จุดสิ้นสุด ๗๓๖๐๓๑ ๖๖๓๖๑๔๖	๓,๐๐๐,๐๐๐ (อบจ.ยะลา/ กรมส่งเสริม)	-	-	-	-	ร้อยละ ๙๐ ของ ประชาชนในพื้นที่ มีความพึงพอใจ	สามารถป้องกันน้ำท่วมแ เป็นช่องทางระบายน้ำ	กองช่าง

ที่	โครงการ	วัตถุประสงค์	เป้าหมาย (ผลผลิตของโครงการ)	งบประมาณและที่ผ่านมา					ตัวชี้วัด (KPI)	ผลลัพธ์ที่คาดว่าจะได้รับ	หน่วยงาน รับผิดชอบหลัก
				๒๕๖๑ (บาท)	๒๕๖๒ (บาท)	๒๕๖๓ (บาท)	๒๕๖๔ (บาท)	๒๕๖๕ (บาท)			
๙. **	ขุดลอกคลองจาและกาเลาะ ตำบลกาบัง อำเภอกาบัง จังหวัดยะลา ช่วง ๒/ช่วง ๓ ช่วง ๔/ช่วง ๕	เพื่อป้องกันน้ำท่วมและเป็นช่องทางการระบายน้ำ	ขุดลอกคลอง ขนาดกว้าง ๑๒.๐๐ เมตร ยาว ๓,๐๐๐ เมตร ลึกเฉลี่ย ๓.๐๐ เมตร ช่วงละ ๓,๐๐๐ เมตร พิกัดที่ตั้งโครงการ จุดเริ่มต้น E ๗๒๓๙๔๘ N ๓๑๑๖๘๐ จุดสิ้นสุด E ๗๒๒๗๓๓ N ๗๑๗๐๗๘	๕,๐๐๐,๐๐๐ (อบจ.ยะลา/ กรมส่งเสริม)	-	๓,๐๐๐,๐๐๐ (อบจ.ยะลา/ กรมส่งเสริม)	๓,๐๐๐,๐๐๐ (อบจ.ยะลา/ กรมส่งเสริม)	๓,๐๐๐,๐๐๐ (อบจ.ยะลา/ กรมส่งเสริม)	ร้อยละ ๙๐ ของ ประชาชนในพื้นที่ มีความพึงพอใจ	สามารถป้องกันน้ำท่วมและ เป็นช่องทางการระบายน้ำ	กองช่าง
๑๐.	ขุดลอกคลองกรงปินัง บ้านบือราแม ม.๓ ต.กรงปินัง อ.กรงปินัง จ.ยะลา	เพื่อป้องกันน้ำท่วมและเป็นช่องทางการระบายน้ำ	ขุดลอกคลอง ขนาดกว้าง ๖.๐๐ เมตร ยาว ๒,๐๐๐ เมตร ลึกเฉลี่ย ๓.๐๐ เมตร พิกัดที่ตั้งโครงการ จุดเริ่มต้น N ๐๗๕๖๗๘๑ E ๐๖๐๘๗๕๒ จุดสิ้นสุด N ๐๗๔๖๗๓๒ E ๐๖๐๘๗๓๓	-	๑,๕๐๐,๐๐๐ (อบจ.ยะลา/ กรมส่งเสริม)	-	-	-	ร้อยละ ๙๐ ของ ประชาชนในพื้นที่ มีความพึงพอใจ	สามารถป้องกันน้ำท่วมและ เป็นช่องทางการระบายน้ำ	กองช่าง

ที่	โครงการ	วัตถุประสงค์	เป้าหมาย (ผลผลิตของโครงการ)	งบประมาณและที่ผ่านมา					ตัวชี้วัด (KPI)	ผลลัพธ์ที่คาดว่าจะได้รับ	หน่วยงาน รับผิดชอบหลัก
				๒๕๖๑ (บาท)	๒๕๖๒ (บาท)	๒๕๖๓ (บาท)	๒๕๖๔ (บาท)	๒๕๖๕ (บาท)			
๑๑.	ขุดลอกคลองไต่สะพานวอ - พรุชชะเมา ม. ๑ ต.ท่าธง อ.รามัน จ.ยะลา	เพื่อป้องกันน้ำท่วมและเป็นช่องทางการระบายน้ำ	ขุดลอกคลอง ขนาดกว้าง ๖.๐๐ เมตร ยาว ๒,๐๐๐ เมตร ลึกเฉลี่ย ๓.๐๐ เมตร พิกัดที่ตั้งโครงการ จุดเริ่มต้น N ๐๗๖๐๔๓๓ E ๐๗๒๔๔๑๒ จุดสิ้นสุด N ๐๗๖๐๕๕๐ E ๐๗๒๔๕๗๓	-	๑,๕๐๐,๐๐๐ (อบจ.ยะลา/ กรมส่งเสริม)	-	-	-	ร้อยละ ๙๐ ของประชาชนในพื้นที่มีความพึงพอใจ	สามารถป้องกันน้ำท่วมและเป็นช่องทางการระบายน้ำ	กองช่าง
๑๒.	ขุดลอกคลองปะระชาวอ ม. ๑ ต.เนินงาม อ.รามัน จ.ยะลา	เพื่อป้องกันน้ำท่วมและเป็นช่องทางการระบายน้ำ	ขุดลอกคลอง ขนาดกว้าง ๔.๐๐ เมตร ยาว ๓,๐๐๐ เมตร ลึกเฉลี่ย ๓.๐๐ เมตร พิกัดที่ตั้งโครงการ จุดเริ่มต้น N ๐๗๕๘๕๐๙ E ๐๗๒๓๒๕๒ จุดสิ้นสุด N ๐๗๕๗๓๙๒ E ๐๗๒๓๗๐๓	-	๑,๕๐๐,๐๐๐ (อบจ.ยะลา/ กรมส่งเสริม)	-	-	-	ร้อยละ ๙๐ ของประชาชนในพื้นที่มีความพึงพอใจ	สามารถป้องกันน้ำท่วมและเป็นช่องทางการระบายน้ำ	กองช่าง

ที่	โครงการ	วัตถุประสงค์	เป้าหมาย (ผลผลิตของโครงการ)	งบประมาณและที่ผ่านมา					ตัวชี้วัด (KPI)	ผลลัพธ์ที่คาดว่าจะได้รับ	หน่วยงาน รับผิดชอบหลัก
				๒๕๖๑ (บาท)	๒๕๖๒ (บาท)	๒๕๖๓ (บาท)	๒๕๖๔ (บาท)	๒๕๖๕ (บาท)			
๑๓.	ขุดลอกคลองอาเส็น ม. ๖ ต.ยะหา อ.ยะหา จ.ยะลา	เพื่อป้องกันน้ำท่วมและเป็นช่องทางการระบายน้ำ	ขุดลอกคลอง ขนาดกว้าง ๖.๐๐ เมตร ยาว ๒๓,๐๐๐ เมตร ลึกเฉลี่ย ๓.๐๐ เมตร พิกัดที่ตั้งโครงการ จุดเริ่มต้น N ๐๗๒๑๕๖๐ E ๐๖๙๗๑๒๓ จุดสิ้นสุด N ๐๗๒๑๕๙๐ E ๐๖๙๗๑๒๙	-	๑,๕๐๐,๐๐๐ (อบจ.ยะลา/ กรมส่งเสริม)	-	-	-	ร้อยละ ๙๐ ของ ประชาชนในพื้นที่ มีความพึงพอใจ	สามารถป้องกันน้ำท่วมและ เป็นช่องทางการระบายน้ำ	กองช่าง
๑๔.	ขุดลอกคลองจาเราะต้นหยง ม. ๒,๔,๖ ต.กาตอง อ.ยะหา จ.ยะลา	เพื่อป้องกันน้ำท่วมและเป็นช่องทางการระบายน้ำ	ขุดลอกคลอง ขนาดกว้าง ๖.๐๐ เมตร ยาว ๒,๐๐๐ เมตร ลึกเฉลี่ย ๓.๐๐ เมตร พิกัดที่ตั้งโครงการ จุดเริ่มต้น N ๐๗๒๑๗๘๐ E ๐๖๙๗๒๕๗ จุดสิ้นสุด N ๐๗๒๑๗๘๘ E ๐๖๙๗๒๓๐	-	๑,๕๐๐,๐๐๐ (อบจ.ยะลา/ กรมส่งเสริม)	-	-	-	ร้อยละ ๙๐ ของ ประชาชนในพื้นที่ มีความพึงพอใจ	สามารถป้องกันน้ำท่วมและ เป็นช่องทางการระบายน้ำ	กองช่าง

ที่	โครงการ	วัตถุประสงค์	เป้าหมาย (ผลผลิตของโครงการ)	งบประมาณและที่ผ่านมา					ตัวชี้วัด (KPI)	ผลลัพธ์ที่คาดว่าจะได้รับ	หน่วยงาน รับผิดชอบหลัก
				๒๕๖๑ (บาท)	๒๕๖๒ (บาท)	๒๕๖๓ (บาท)	๒๕๖๔ (บาท)	๒๕๖๕ (บาท)			
๑๕.	ขุดลอกคลองบ้านหัวควน ม.๖ ต.วังพญา อ.รามัน จ.ยะลา	เพื่อป้องกันน้ำท่วมและเป็นช่องทางการระบายน้ำ	ขุดลอกคลอง ขนาดกว้าง ๖.๐๐ เมตร ยาว ๑,๕๐๐ เมตร ลึกเฉลี่ย ๓.๐๐ เมตร พิกัดที่ตั้งโครงการ จุดเริ่มต้น N ๐๗๖๐๓๖๐ E ๐๖๒๔๓๖๑ จุดสิ้นสุด N ๐๗๖๐๔๘๘ E ๐๗๒๔๔๘๖	-	๑,๕๐๐,๐๐๐ (อบจ.ยะลา/ กรมส่งเสริม)	-	-	-	ร้อยละ ๙๐ ของ ประชาชนในพื้นที่ มีความพึงพอใจ	สามารถป้องกันน้ำท่วมและ เป็นช่องทางการระบายน้ำ	กองช่าง
๑๖.	ขุดลอกคลองชูงัยมาตี ม.๕ ต.สะเตงนอก - ม.๖ ต.บันนังสาเรง อ.เมืองยะลา จ.ยะลา	เพื่อป้องกันน้ำท่วมและเป็นช่องทางการระบายน้ำ	ขุดลอกคลอง ขนาดกว้าง ๑๒ เมตร ยาว ๙๐๐ เมตร ลึก ๓ เมตร พิกัดที่ตั้งโครงการ จุดเริ่มต้น E ๐๗๔๘๕๕๓ N ๐๗๔๘๐๑๕ จุดสิ้นสุด E ๐๗๑๙๐๐๑ N ๐๗๑๘๗๕๕	-	๒,๐๐๐,๐๐๐ (อบจ.ยะลา/ กรมส่งเสริม)	-	-	-	ร้อยละ ๙๐ ของ ประชาชนในพื้นที่ มีความพึงพอใจ	สามารถป้องกันน้ำท่วมและ เป็นช่องทางการระบายน้ำ	กองช่าง

ที่	โครงการ	วัตถุประสงค์	เป้าหมาย (ผลผลิตของโครงการ)	งบประมาณและที่ผ่านมา					ตัวชี้วัด (KPI)	ผลลัพธ์ที่คาดว่าจะได้รับ	หน่วยงาน รับผิดชอบหลัก
				๒๕๖๑ (บาท)	๒๕๖๒ (บาท)	๒๕๖๓ (บาท)	๒๕๖๔ (บาท)	๒๕๖๕ (บาท)			
๑๗. ***๒	ชุดสระน้ำบ้านสี่สิบ หมู่ที่ ๕ ตำบลบาละ อำเภอตากบ จังหวัดยะลา	เพื่อให้ประชาชนมีแหล่งน้ำสำหรับ ทำการเกษตรอย่างเพียงพอและ สามารถกักเก็บน้ำไว้ในช่วงฤดูแล้ง	ชุดสระน้ำ ขนาดกว้าง ๖๐.๐๐ เมตร ยาว ๑๑๐.๐๐ เมตร ลึกเฉลี่ย ๔.๐๐ เมตร พื้นที่ไม่น้อยกว่า ๖,๖๐๐ ตร.ม. พิกัดที่ตั้งโครงการ ๔๗ N ๗๒๓๕๔๒ ๗๐๘๙๙๖	-	๕,๐๒๕,๐๐๐ (อบจ.ยะลา/ กรมส่งเสริม)	-	-	-	ร้อยละ ๙๐ ของ ประชาชนในพื้นที่ มีความพึงพอใจ	ประชาชนมีแหล่งน้ำสำหรับ ทำการเกษตรอย่างเพียงพอ และสามารถกักเก็บน้ำไว้ใช้ ในช่วงฤดูแล้ง	กองช่าง
๑๘. ***๒	ชุดสระน้ำบ้านเจาะบียอ หมู่ที่ ๑ ตำบลตากบ อำเภอตากบ จังหวัดยะลา	เพื่อให้ประชาชนมีแหล่งน้ำสำหรับ ทำการเกษตรอย่างเพียงพอและ สามารถกักเก็บน้ำไว้ในช่วงฤดูแล้ง	ชุดสระน้ำ ขนาดกว้าง ๗๐.๐๐ เมตร ยาว ๒๕๐.๐๐ เมตร ลึกเฉลี่ย ๔.๐๐ เมตร พื้นที่ไม่น้อยกว่า ๑๗,๕๐๐ ตร.ม. พิกัดที่ตั้งโครงการ ๔๗ N ๗๒๓๕๗๑ ๗๑๕๑๔๙	-	๙,๙๘๐,๐๐๐ (อบจ.ยะลา/ กรมส่งเสริม)	-	-	-	ร้อยละ ๙๐ ของ ประชาชนในพื้นที่ มีความพึงพอใจ	ประชาชนมีแหล่งน้ำสำหรับ ทำการเกษตรอย่างเพียงพอ และสามารถกักเก็บน้ำไว้ใช้ ในช่วงฤดูแล้ง	กองช่าง

ที่	โครงการ	วัตถุประสงค์	เป้าหมาย (ผลผลิตของโครงการ)	งบประมาณและที่ผ่านมา					ตัวชี้วัด (KPI)	ผลลัพธ์ที่คาดว่าจะได้รับ	หน่วยงาน รับผิดชอบหลัก
				๒๕๖๑ (บาท)	๒๕๖๒ (บาท)	๒๕๖๓ (บาท)	๒๕๖๔ (บาท)	๒๕๖๕ (บาท)			
๑๙. *	ขุดลอกบึงโตะมาเนน ม.๖ ต.บันนังสตา อ.บันนังสตา จ.ยะลา	เพื่อป้องกันน้ำท่วมและเป็นช่องทาง การระบายน้ำ	ขุดลอกบึง ขนาดกว้าง ๒๕.๐๐ เมตร ยาว ๓๕๕.๐๐ เมตร ลึก ๓.๐๐ เมตร พิกัดที่ตั้งโครงการ N ๐๖๑๒๕๓ : E ๑๐๑๖๑๕๐	-	๓,๘๙๐,๐๐๐ (อบจ.ยะลา/ กรมส่งเสริม)	-	-	-	ร้อยละ ๙๐ ของ ประชาชนในพื้นที่ มีความพึงพอใจ	สามารถป้องกันน้ำท่วมและ เป็นช่องทางระบายน้ำ	กองช่าง
๒๐. ***๒	ขุดสระน้ำบ้านมาแฮ หมู่ที่ ๔ ตำบลบือมิ่ง อำเภอรามัน จังหวัดยะลา	เพื่อให้ประชาชนมีแหล่งน้ำสำหรับ ทำการเกษตรอย่างเพียงพอและ สามารถกักเก็บน้ำไว้ในช่วงฤดูแล้ง	ขุดสระน้ำ ขนาดกว้าง ๖๐.๐๐ เมตร ยาว ๑๑๐.๐๐ เมตร ลึกเฉลี่ย ๔.๐๐ เมตร พื้นที่ไม่น้อยกว่า ๖,๖๐๐ ตร.ม. พิกัดที่ตั้งโครงการ ๔๗ N ๗๖๑๓๕๘ ๗๐๙๐๒๒	-	๖,๔๕๐,๐๐๐ (อบจ.ยะลา/ กรมส่งเสริม)	-	-	-	ร้อยละ ๙๐ ของ ประชาชนในพื้นที่ มีความพึงพอใจ	ประชาชนมีแหล่งน้ำสำหรับ ทำการเกษตรอย่างเพียงพอ และสามารถกักเก็บน้ำไว้ใช้ ในช่วงฤดูแล้ง	กองช่าง
๒๑. ***๘	ขุดลอกคลองลูกูกาเยาะ หมู่ที่ ๖ ตำบลบันนังสตา อำเภอบันนังสตา จังหวัดยะลา ช่วงที่ ๒	เพื่อป้องกันน้ำท่วมและเป็นช่องทาง การระบายน้ำ	ขุดลอกคลอง ช่วงที่ ๒ ขนาดกว้าง ๑๐.๐๐ เมตร ยาว ๕,๐๐๐ เมตร ลึกเฉลี่ย ๓.๐๐ เมตร พิกัดที่ตั้งโครงการ จุดเริ่มต้น E ๗๔๓๗๘๑ N ๖๘๔๕๐๔ จุดสิ้นสุด E ๗๔๓๗๒๔ N ๖๘๒๕๕๓	-	๕,๐๐๐,๐๐๐ (อบจ.ยะลา/ กรมส่งเสริม)	๔,๕๐๐,๐๐๐ (อบจ.ยะลา/ กรมส่งเสริม)	-	-	ร้อยละ ๙๐ ของ ประชาชนในพื้นที่ มีความพึงพอใจ	สามารถป้องกันน้ำท่วมและ เป็นช่องทางระบายน้ำ	กองช่าง

ที่	โครงการ	วัตถุประสงค์	เป้าหมาย (ผลผลิตของโครงการ)	งบประมาณและที่มา					ตัวชี้วัด (KPI)	ผลลัพธ์ที่คาดว่าจะได้รับ	หน่วยงาน รับผิดชอบหลัก
				๒๕๖๑ (บาท)	๒๕๖๒ (บาท)	๒๕๖๓ (บาท)	๒๕๖๔ (บาท)	๒๕๖๕ (บาท)			
๒๒. ***๘	ชุดลอกคลองกาสิง - แอร์รัง หมู่ที่ ๓ ตำบลตาดนาปะตูเต๊ะ อำเภอบันนังสตา จังหวัดยะลา	เพื่อป้องกันน้ำท่วมและเป็นช่องทางการระบายน้ำ	ชุดลอกคลอง ขนาดกว้าง ๖.๐๐ เมตร ยาว ๑,๒๐๐ เมตร ลึกเฉลี่ย ๓.๐๐ เมตร พิกัดที่ตั้งโครงการ จุดเริ่มต้น ๗๕๔๐๑๖ ๗๐๕๑๗๕ จุดสิ้นสุด ๗๕๓๑๗๔ ๗๐๔๘๙๑	-	๓,๒๐๐,๐๐๐ (อบจ.ยะลา/ กรมส่งเสริม)	-	-	-	ร้อยละ ๙๐ ของ ประชาชนในพื้นที่ มีความพึงพอใจ	สามารถป้องกันน้ำท่วมและ เป็นช่องทางการระบายน้ำ	กองช่าง
๒๓. ***๘	ชุดลอกคลองกาแป๊ะกอตอ หมู่ที่ ๒ ตำบลธารน้ำทิพย์ - หมู่ที่ ๔ ตำบลยะรม อำเภอเบตง จังหวัดยะลา (ช่วงที่ ๒) หมู่ที่ ๔ ตำบลยะรม อำเภอเบตง จังหวัดยะลา	เพื่อป้องกันน้ำท่วมและเป็นช่องทางการระบายน้ำ	ชุดลอกคลอง ขนาดกว้าง ๕.๐๐ เมตร ยาว ๓,๕๐๐ เมตร ลึกเฉลี่ย ๓.๐๐ เมตร พิกัดที่ตั้งโครงการ จุดเริ่มต้น ๗๓๔๑๘๙ ๖๓๗๒๒๘ จุดสิ้นสุด ๗๓๖๐๓๑ ๖๓๖๑๔๖	-	๓,๐๐๐,๐๐๐ (อบจ.ยะลา)	-	-	-	ร้อยละ ๙๐ ของ ประชาชนในพื้นที่ มีความพึงพอใจ	สามารถป้องกันน้ำท่วมและ เป็นช่องทางการระบายน้ำ	กองช่าง

๓,๒๐๐,๐๐๐

#REF!

๐

๐

ที่	โครงการ	วัตถุประสงค์	เป้าหมาย (ผลผลิตของโครงการ)	งบประมาณและที่มา					ตัวชี้วัด (KPI)	ผลลัพธ์ที่คาดว่าจะได้รับ	หน่วยงาน รับผิดชอบหลัก
				๒๕๖๑ (บาท)	๒๕๖๒ (บาท)	๒๕๖๓ (บาท)	๒๕๖๔ (บาท)	๒๕๖๕ (บาท)			
๒๔. ***๘ **	ขุดลอกคลองตะโล๊ะปานะ- ลูโบ๊ะกาโล ตำบลบุโร อำเภอกงปิ้ง จังหวัดยะลา	เพื่อป้องกันน้ำท่วมและเป็นช่องทาง การระบายน้ำ	ขุดลอกคลอง ขนาดกว้าง ๑๒.๐๐ เมตร ยาว ๗,๐๐๐ เมตร ลึกเฉลี่ย ๓.๐๐ เมตร พิกัดที่ตั้งโครงการ จุดเริ่มต้น ๗๔๘๘๖๔ ๗๑๓๖๑๙ จุดสิ้นสุด ๗๔๗๒๗๘ ๗๑๑๘๖๗	-	๕,๐๐๐,๐๐๐ (อบจ.ยะลา)	-	-	-	ร้อยละ ๙๐ ของ ประชาชนในพื้นที่ มีความพึงพอใจ	สามารถป้องกันน้ำท่วมแ เป็นช่องทางระบายน้ำ	กองช่าง
๒๕.	ขุดลอกคองกำปางบารู ม.๙ ต.ตนาปะปูเต๊ะใน อ.บันนังสตา จ.ยะลา	เพื่อป้องกันน้ำท่วมและเป็นช่องทาง การระบายน้ำ	ขุดลอกคลอง ขนาดกว้าง ๖.๐๐ เมตร ยาว ๒,๐๐๐ เมตร ลึกเฉลี่ย ๓.๐๐ เมตร พิกัดที่ตั้งโครงการ จุดเริ่มต้น N ๐๗๔๘๐๖ E ๐๖๘๓๐๐๔๑ จุดสิ้นสุด N ๐๗๕๔๐๘๒ E ๐๖๘๓๓๘๗	-	-	๓,๐๐๐,๐๐๐ (อบจ.ยะลา/ กรมส่งเสริม)	-	-	ร้อยละ ๙๐ ของ ประชาชนในพื้นที่ มีความพึงพอใจ	สามารถป้องกันน้ำท่วมแ เป็นช่องทางระบายน้ำ	กองช่าง

ที่	โครงการ	วัตถุประสงค์	เป้าหมาย (ผลผลิตของโครงการ)	งบประมาณและที่มา					ตัวชี้วัด (KPI)	ผลลัพธ์ที่คาดว่าจะได้รับ	หน่วยงาน รับผิดชอบหลัก
				๒๕๖๑ (บาท)	๒๕๖๒ (บาท)	๒๕๖๓ (บาท)	๒๕๖๔ (บาท)	๒๕๖๕ (บาท)			
๒๖.	ขุดลอกคลองจือริ หมู่ที่ ๓ - ๔ ตำบลบาเจาะ อำเภอบันนังสตา จังหวัดยะลา ช่วงที่ ๒	เพื่อป้องกันน้ำท่วมและเป็นช่องทางการระบายน้ำ	ขุดลอกคลอง ขนาดกว้าง ๑๓.๐๐ เมตร ยาว ๓,๐๐๐ เมตร ลึกเฉลี่ย ๓.๐๐ เมตร พิกัดที่ตั้งโครงการ จุดเริ่มต้น E ๗๕๓๓๒๘ N ๖๘๗๗๔๕ จุดสิ้นสุด E ๗๕๔๖๔๕ N ๖๘๗๓๑๒	-	-	๓,๖๐๐,๐๐๐ (อบจ.ยะลา/ กรมส่งเสริม)	-	-	ร้อยละ ๙๐ ของประชาชนในพื้นที่มีความพึงพอใจ	สามารถป้องกันน้ำท่วมและเป็นช่องทางการระบายน้ำ	กองช่าง
๒๗.	ก่อสร้างผนังกันดินบ้าน กม.๗ ตำบลตาดานะแมเราะ อำเภอบางตอง จังหวัดยะลา	เพื่อลดการพังทลายของหน้าดิน	ก่อสร้างผนังกันดิน ยาว ๙๐.๐๐ เมตร ขนาดกว้าง ๖.๐๐ เมตร ลึกเฉลี่ย ๕.๐๐ เมตร พิกัดที่ตั้งโครงการ จุดเริ่มต้น E ๗๓๑๙๓๑ N ๖๔๓๑๙๓ จุดสิ้นสุด E ๗๓๒๐๑๒ N ๖๔๓๒๓๒	-	-	๔,๕๐๐,๐๐๐ (อบจ.ยะลา/ กรมส่งเสริม)	-	-	ร้อยละ ๙๐ ของประชาชนในพื้นที่มีความพึงพอใจ	ช่วยลดการพังทลายของหน้าดิน	กองช่าง

ที่	โครงการ	วัตถุประสงค์	เป้าหมาย (ผลผลิตของโครงการ)	งบประมาณและที่มา					ตัวชี้วัด (KPI)	ผลลัพธ์ที่คาดว่าจะได้รับ	หน่วยงาน รับผิดชอบหลัก
				๒๕๖๑ (บาท)	๒๕๖๒ (บาท)	๒๕๖๓ (บาท)	๒๕๖๔ (บาท)	๒๕๖๕ (บาท)			
๒๘.	ก่อสร้างกำแพงกันตลิ่ง คลองน้ำใส หมู่ที่ ๓ บ้านบันนังนุโย ตำบลถ้ำทะเล อำเภอบันนังสตา จังหวัดยะลา	เพื่อลดการพังทลายของหน้าดิน	ก่อสร้างกำแพงกันตลิ่ง ยาว ๑๑๐.๐๐ เมตร ลึกเฉลี่ย ๖.๐๐ เมตร ช่วงละ ๑๑๐.๐๐ เมตร พิกัดที่ตั้งโครงการ จุดเริ่มต้น ๗๔๐๓๕๘ ๖๘๙๙๗๘ จุดสิ้นสุด ๗๔๐๐๖๙ ๖๘๙๙๓๓	-	-	๕,๐๐๐,๐๐๐ (อบจ.ยะลา/ กรมส่งเสริม)	๕,๐๐๐,๐๐๐ (อบจ.ยะลา/ กรมส่งเสริม)	๕,๐๐๐,๐๐๐ (อบจ.ยะลา/ กรมส่งเสริม)	ร้อยละ ๙๐ ของ ประชาชนในพื้นที่ มีความพึงพอใจ	ช่วยลดการพังทลายของ หน้าดิน	กองช่าง
๒๙.	ขุดลอกคลองกลาง ม. ๕ ต.สะเตงนอก - ต.บันนังสาเรง อ.เมือง จ.ยะลา	เพื่อป้องกันน้ำท่วมและเป็นช่องทาง การระบายน้ำ	ขุดลอกคลอง ขนาดกว้าง ๑๕.๐๐ เมตร ยาว ๑,๒๐๐ เมตร ลึกเฉลี่ย ๓.๐๐ เมตร พิกัดที่ตั้งโครงการ จุดเริ่มต้น N ๐๗๔๘๕๕๓ E ๐๗๑๙๐๐๑ จุดสิ้นสุด N ๐๗๔๘๐๑๕ E ๐๗๑๘๕๗๗	-	-	๒,๕๐๐,๐๐๐ (อบจ.ยะลา/ กรมส่งเสริม)	-	-	ร้อยละ ๙๐ ของ ประชาชนในพื้นที่ มีความพึงพอใจ	สามารถป้องกันน้ำท่วมและ เป็นช่องทางการระบายน้ำ	กองช่าง

ที่	โครงการ	วัตถุประสงค์	เป้าหมาย (ผลผลิตของโครงการ)	งบประมาณและที่มา					ตัวชี้วัด (KPI)	ผลลัพธ์ที่คาดว่าจะได้รับ	หน่วยงาน รับผิดชอบหลัก
				๒๕๖๑ (บาท)	๒๕๖๒ (บาท)	๒๕๖๓ (บาท)	๒๕๖๔ (บาท)	๒๕๖๕ (บาท)			
๓๐.	ขุดลอกคลองปูแล หมู่ที่ ๒ ตำบลบาโร๊ะ อำเภอยะหา จังหวัดยะลา	เพื่อป้องกันน้ำท่วมและเป็นช่องทางการระบายน้ำ	ขุดลอกคลอง ขนาดกว้าง ๑๕.๐๐ เมตร ลึกเฉลี่ย ๓.๐๐ เมตร ช่วงที่ ๑ ยาว ๓,๐๐๐ เมตร พิกัดที่ตั้งโครงการ จุดเริ่มต้น ๗๓๕๓๓๐ ๗๑๖๓๐๒ จุดสิ้นสุด ๗๓๓๓๘๘ ๗๑๖๔๓๕ ช่วงที่ ๒ ยาว ๓,๐๐๐ เมตร พิกัดที่ตั้งโครงการ จุดเริ่มต้น ๗๓๓๓๘๘ ๗๑๖๔๓๕ จุดสิ้นสุด ๗๓๒๕๒๙ ๗๑๓๕๘๒	-	-	-	๓,๗๐๐,๐๐๐ (อบจ.ยะลา/ กรมส่งเสริม)	๓,๗๐๐,๐๐๐ (อบจ.ยะลา/ กรมส่งเสริม)	ร้อยละ ๙๐ ของ ประชาชนในพื้นที่ มีความพึงพอใจ	สามารถป้องกันน้ำท่วมและ เป็นช่องทางการระบายน้ำ	กองช่าง

ที่	โครงการ	วัตถุประสงค์	เป้าหมาย (ผลผลิตของโครงการ)	งบประมาณและที่มา					ตัวชี้วัด (KPI)	ผลลัพธ์ที่คาดว่าจะได้รับ	หน่วยงาน รับผิดชอบหลัก
				๒๕๖๑ (บาท)	๒๕๖๒ (บาท)	๒๕๖๓ (บาท)	๒๕๖๔ (บาท)	๒๕๖๕ (บาท)			
๓๑.	ชุดระบบบ้านบูเก๊ะจือซา หมู่ที่ ๕ ตำบลวังพญา อำเภอรามัน จังหวัดยะลา	เพื่อเก็บกักน้ำ แก้ปัญหาน้ำท่วมและภัยแล้ง	ชุดสระขนาดกว้าง ๘๕.๐๐ เมตร ยาว ๙๐.๐๐ เมตร ลึกเฉลี่ย ๔.๐๐ เมตร พิกัดที่ตั้งโครงการ จุดเริ่มต้น ๗๖๑๑๙๐ ๗๒๕๐๘๑	-	-	-	๔,๕๐๐,๐๐๐ (อบจ.ยะลา/ กรมส่งเสริม)	-	ร้อยละ ๙๐ ของประชาชนในพื้นที่มีความพึงพอใจ	สามารถป้องกันน้ำท่วมและแก้ปัญหายากภัยแล้ง	กองช่าง
๓๒.	ชุดระบบน้ำเวาะยี่ บ้านทำนพ หมู่ที่ ๕ ตำบลตาเนาะปูเต๊ะ อำเภอบันนังสตา จังหวัดยะลา	เพื่อเก็บกักน้ำ แก้ปัญหาน้ำท่วมและภัยแล้ง	ชุดสระขนาดกว้าง ๘๕.๐๐ เมตร ยาว ๙๐.๐๐ เมตร ลึกเฉลี่ย ๔.๐๐ เมตร พิกัดที่ตั้งโครงการ จุดเริ่มต้น ๗๕๔๘๐๒ ๗๐๓๑๐๐	-	-	-	๔,๕๐๐,๐๐๐ (อบจ.ยะลา/ กรมส่งเสริม)	-	ร้อยละ ๙๐ ของประชาชนในพื้นที่มีความพึงพอใจ	สามารถป้องกันน้ำท่วมและแก้ปัญหายากภัยแล้ง	กองช่าง
๓๓.	ชุดระบบน้ำบ้านดิอระมุตะ ตำบลสะอะะ อำเภอกงปิง จังหวัดยะลา	เพื่อเก็บกักน้ำ และแก้ไขปัญหาน้ำท่วมภัยแล้ง	ชุดระบบน้ำขนาดกว้าง ๕๕.๐๐ ม. ยาว ๕๐๐.๐๐ ม. ลึก ๔.๐๐ ม. พิกัดที่ตั้งโครงการ จุดเริ่มต้น ๗๔๒๒๔๓ ๗๐๘๑๗๔	-	-	-	๔,๕๐๐,๐๐๐ (อบจ.ยะลา/ กรมส่งเสริม)	-	ร้อยละ ๙๐ ของประชาชนในพื้นที่มีความพึงพอใจ	สามารถป้องกันน้ำท่วมและแก้ปัญหายากภัยแล้ง	กองช่าง
รวม	๓๓ โครงการ			๓๑,๗๘๐,๐๐๐	๕๒,๕๔๕,๐๐๐	๒๖,๑๐๐,๐๐๐	๒๕,๒๐๐,๐๐๐	๑๑,๗๐๐,๐๐๐			

รายละเอียดโครงการพัฒนา
แผนพัฒนาท้องถิ่น (พ.ศ. ๒๕๖๑ - ๒๕๖๕)
องค์การบริหารส่วนจังหวัดยะลา

- ก. ยุทธศาสตร์จังหวัดที่ ๔ การระดมภาคีทุกภาคส่วนร่วมเสริมสร้างยะลาต้นตีสุขที่ยั่งยืน
- ข. ยุทธศาสตร์การพัฒนาขององค์กรปกครองส่วนท้องถิ่นในเขตจังหวัดยะลา : การส่งเสริมด้านคุณภาพชีวิต
ยุทธศาสตร์ที่ ๓ การพัฒนาคุณภาพชีวิตของประชาชน
แผนงานการรักษาความสงบภายใน

ที่	โครงการ	วัตถุประสงค์	เป้าหมาย (ผลผลิตของโครงการ)	งบประมาณและที่ผ่านมา					ตัวชี้วัด (KPI)	ผลลัพธ์ที่คาดว่าจะได้รับ	หน่วยงาน รับผิดชอบหลัก
				๒๕๖๑ (บาท)	๒๕๖๒ (บาท)	๒๕๖๓ (บาท)	๒๕๖๔ (บาท)	๒๕๖๕ (บาท)			
๑.	เสริมสร้างการป้องกันและบรรเทาสาธารณภัย - ฝึกอบรมการป้องกันและระงับอัคคีภัย - ฝึกซ้อมแผนช่วยเหลือการป้องกันและบรรเทาภัยพิบัติ ทางบกและทางน้ำ - ฝึกอบรมบุคลากรที่ปฏิบัติงาน กู้ชีพ-กู้ภัยระดับพื้นฐานและระดับสูง	๑. เพื่อให้ประชาชน เจ้าหน้าที่และอาสาสมัคร ศชก.อบจ.ยะลา รวมทั้งเครือข่าย อปพร. ของอปท.ในพื้นที่ จ.ยะลา มีความรู้ในการป้องกันตนเองและช่วยเหลือชุมชนอย่างถูกต้องเมื่อเกิดภัยพิบัติ ๒. รวมถึงเฉลิมพระเกียรติพระมหากษัตริย์และพระบรมวงศานุวงศ์ ๓. เพื่อให้บุคลากรที่ปฏิบัติงาน กู้ชีพ-กู้ภัยระดับสูงและระดับพื้นฐานมีความรู้ในการป้องกันตนเองช่วยเหลือชุมชนอย่างถูกต้อง เมื่อเกิดภัยพิบัติ	๑. ประชาชน เจ้าหน้าที่และอาสาสมัคร ศชก.อบจ.ยะลา ศชก.อบจ.ยะลา ระดับอำเภอ รวมทั้งเครือข่าย อปพร. ส่วนราชการ องค์กรการกุศล และอปท.ในพื้นที่จังหวัดยะลา ๒. บุคลากรที่ปฏิบัติงาน กู้ชีพ-กู้ภัย ทุกระดับในพื้นที่จังหวัดยะลา	๑,๓๐๐,๐๐๐ (อบจ.ยะลา)	๑,๓๐๐,๐๐๐ (อบจ.ยะลา)	๑,๓๐๐,๐๐๐ (อบจ.ยะลา)	๑,๓๐๐,๐๐๐ (อบจ.ยะลา)	๑,๓๐๐,๐๐๐ (อบจ.ยะลา)	ร้อยละ ๘๐ ของผู้ที่เข้าร่วมโครงการมีความพึงพอใจ	๑. ผู้ผ่านการฝึกอบรมสามารถนำไปปฏิบัติและให้การช่วยเหลือผู้ประสบภัยได้อย่างปลอดภัยและมีประสิทธิภาพ ๒. เกิดพลังในการปกป้องสถาบันสำคัญของชาติ โดยเฉพาะสถาบันพระมหากษัตริย์	กองช่าง
๒.	จัดซื้อวัสดุ อุปกรณ์เกี่ยวกับงานบรรเทาสาธารณภัย	เพื่อสนับสนุนการปฏิบัติงานของศูนย์เครือข่ายและช่วยเหลือและบรรเทาภัยพิบัติ อบจ.ยะลา (ศชก.อบจ.ยะลา)	จำนวน ๑๗ ชุด	๓๐๐,๐๐๐ (อบจ.ยะลา)	๓๐๐,๐๐๐ (อบจ.ยะลา)	๓๐๐,๐๐๐ (อบจ.ยะลา)	๓๐๐,๐๐๐ (อบจ.ยะลา)	๓๐๐,๐๐๐ (อบจ.ยะลา)	ร้อยละ ๙๐ ของผู้รับบริการมีความพึงพอใจ	เพื่อเพิ่มประสิทธิภาพในการปฏิบัติงาน ของ ศชก.อบจ.ยะลา ในการให้ความช่วยเหลือผู้ประสบภัย	กองช่าง

ที่	โครงการ	วัตถุประสงค์	เป้าหมาย (ผลผลิตของโครงการ)	งบประมาณและที่ผ่านมา					ตัวชี้วัด (KPI)	ผลลัพธ์ที่คาดว่าจะได้รับ	หน่วยงาน รับผิดชอบหลัก
				๒๕๖๑ (บาท)	๒๕๖๒ (บาท)	๒๕๖๓ (บาท)	๒๕๖๔ (บาท)	๒๕๖๕ (บาท)			
๓.	การจัดระบบการแพทย์ ฉุกเฉิน อบจ.ยะลา	๑. เพื่อพัฒนามาตรฐานและเพิ่มทักษะ การปฏิบัติงานการแพทย์ฉุกเฉิน แก่ชุด ปฏิบัติการหน่วย กู้ชีพ-กู้ภัย ของ ศขภ.อบจ.ยะลาและเครือข่ายระดับอำเภอ ๒. เพื่อเพิ่มประสิทธิภาพในการบริหารงาน แพทย์ฉุกเฉินของ อบจ.ยะลา แก่ประชาชน	๑. ประชาชนผู้มารับบริการ ในเขตพื้นที่จังหวัดยะลา ๒. เจ้าหน้าที่ อบจ.ยะลา อาสาสมัครประจำ ศขภ.อบจ.ยะลา และเครือข่ายระดับอำเภอ	๑,๐๐๐,๐๐๐ (อบจ.ยะลา)	๑,๐๐๐,๐๐๐ (อบจ.ยะลา)	๑,๐๐๐,๐๐๐ (อบจ.ยะลา)	๑,๐๐๐,๐๐๐ (อบจ.ยะลา)	๑,๐๐๐,๐๐๐ (อบจ.ยะลา)	ร้อยละ ๘๐ ของ ผู้รับบริการ มีความพึงพอใจ	๑. เพิ่มประสิทธิภาพในการบริการ ประชาชนด้านการแพทย์ฉุกเฉิน ๒. เจ้าหน้าที่ อบจ.ยะลา และ อาสาสมัคร ศขภ.อบจ.ยะลา สามารถปฏิบัติหน้าที่โดย บูรณาการร่วมกันระหว่าง ส่วนราชการ องค์กรการกุศลและ อปท.ในพื้นที่ เมื่อเกิดภัยพิบัติ ต่าง ๆ ได้อย่างมีประสิทธิภาพ	กองช่าง
๔.	จัดซื้อชุดเวชภัณฑ์ สำหรับรถ กู้ชีพ-กู้ภัย	สำหรับช่วยเหลือผู้ประสบภัยในเบื้องต้น ก่อนนำส่งโรงพยาบาล	จำนวน ๑๗ ชุด	๓๐๐,๐๐๐ (อบจ.ยะลา)	๓๐๐,๐๐๐ (อบจ.ยะลา)	๓๐๐,๐๐๐ (อบจ.ยะลา)	๓๐๐,๐๐๐ (อบจ.ยะลา)	๓๐๐,๐๐๐ (อบจ.ยะลา)	ร้อยละ ๙๐ ของ ผู้รับบริการ มีความพึงพอใจ	สามารถช่วยเหลือผู้ประสบภัย และรักษาอาการในเบื้องต้น ก่อนนำส่งโรงพยาบาล	กองช่าง
รวม	๔ โครงการ			๒,๙๐๐,๐๐๐	๒,๙๐๐,๐๐๐	๒,๙๐๐,๐๐๐	๒,๙๐๐,๐๐๐	๒,๙๐๐,๐๐๐			

แผนงานสาธารณสุข

ที่	โครงการ	วัตถุประสงค์	เป้าหมาย (ผลผลิตของโครงการ)	งบประมาณและที่ผ่านมา					ตัวชี้วัด (KPI)	ผลลัพธ์ที่คาดว่าจะได้รับ	หน่วยงาน รับผิดชอบหลัก
				๒๕๖๑ (บาท)	๒๕๖๒ (บาท)	๒๕๖๓ (บาท)	๒๕๖๔ (บาท)	๒๕๖๕ (บาท)			
๑.	มหกรรมภาคีเครือข่าย สุขภาพภาคประชาชน	๑. เพื่อพัฒนาศักยภาพการดำเนินงาน แกนนำชุมชน/ผู้มีจิตอาสา ด้านสุขภาพใน จ.ยะลา ๒. เพื่อส่งเสริมและสนับสนุนให้เกิดการมี ส่วนร่วมจากทุกภาคส่วนในการดำเนินงาน ของแกนนำผู้มีจิตอาสาด้านสุขภาพ ใน จ.ยะลา ๓. เพื่อเสริมสร้างแรงจูงใจและสร้างขวัญ กำลังใจให้แก่แกนนำชุมชน/ผู้มีจิตอาสา ด้านสุขภาพใน จ.ยะลา ๔. เพื่อให้แกนนำชุมชน/ผู้มีจิตอาสาได้ แลกเปลี่ยนประสบการณ์และสามารถนำ ประสบการณ์มาปรับใช้ในการแก้ไขปัญหา ในท้องถิ่นได้	แกนนำชุมชน/ผู้มีจิตอาสา ด้านสุขภาพในจังหวัดยะลา	๘๐๐,๐๐๐ (อบจ.ยะลา)	๘๐๐,๐๐๐ (อบจ.ยะลา)	๗๐๐,๐๐๐ (อบจ.ยะลา)	๗๐๐,๐๐๐ (อบจ.ยะลา)	๗๐๐,๐๐๐ (อบจ.ยะลา)	ร้อยละ ๘๐ ของ ผู้ที่เข้าร่วมกิจกรรม ได้รับความพึงพอใจ ต่อการดำเนินงาน ของ อบจ.ยะลา	๑.แกนนำชุมชน/ผู้มีจิตอาสาด้าน สุขภาพได้รับการพัฒนาศักยภาพ ๒. เกิดการมีส่วนร่วมจาก ทุกภาคส่วนในการดำเนินงาน ของแกนนำชุมชน/ผู้มีจิตอาสา ด้านสุขภาพใน จ.ยะลา ๓. แกนนำชุมชน/ผู้มีจิตอาสา ด้านสุขภาพมีขวัญกำลังใจ ในการปฏิบัติงานมากขึ้น ๔. แกนนำชุมชน/ผู้มีจิตอาสา ด้านสุขภาพได้แลกเปลี่ยน ประสบการณ์และสามารถนำ ประสบการณ์มาใช้ในการแก้ไข ปัญหาในท้องถิ่นได้	สำนักปลัด ฯ

ที่	โครงการ	วัตถุประสงค์	เป้าหมาย (ผลผลิตของโครงการ)	งบประมาณและที่ผ่านมา					ตัวชี้วัด (KPI)	ผลลัพธ์ที่คาดว่าจะได้รับ	หน่วยงาน รับผิดชอบหลัก
				๒๕๖๑ (บาท)	๒๕๖๒ (บาท)	๒๕๖๓ (บาท)	๒๕๖๔ (บาท)	๒๕๖๕ (บาท)			
๒.	เฝ้าระวัง ป้องกันและแก้ไข ปัญหาการแพร่ระบาดของ โรคติดต่อและโรคไม่ติดต่อ ในจังหวัดยะลา	๑. เพื่อส่งเสริมความรู้ ความเข้าใจที่ถูกต้อง เกี่ยวกับโรคติดต่อ เช่น โรคอุบัติใหม่ โรคเอดส์ โรคติดต่อทางเพศสัมพันธ์ เป็นต้น ๒. เพื่อส่งเสริมความรู้ ความเข้าใจที่ถูกต้อง เกี่ยวกับโรคที่ไม่ติดต่อ เช่น โรคเบาหวาน โรคความดันโลหิตสูง ๓. เพื่อเฝ้าระวังป้องกันการแพร่ระบาด ของโรคติดต่อ ๔. เพื่อส่งเสริมและสนับสนุนการมีส่วนร่วม จากทุกภาคส่วนในการณรงค์ป้องกัน การแพร่ระบาดของโรคติดต่อ	เด็ก เยาวชน และประชาชน ในพื้นที่จังหวัดยะลา	๕๐๐,๐๐๐ (อบจ.ยะลา)	๕๐๐,๐๐๐ (อบจ.ยะลา)	๖๐๐,๐๐๐ (อบจ.ยะลา)	๖๐๐,๐๐๐ (อบจ.ยะลา)	๖๐๐,๐๐๐ (อบจ.ยะลา)	ร้อยละ ๙๐ ของ ผู้ที่เข้าร่วมโครงการ มีความรู้ ความเข้าใจ ที่ถูกต้องเกี่ยวกับ โรคติดต่อและ โรคไม่ติดต่อ เพิ่มขึ้น	๑. เด็ก เยาวชน และประชาชน ในพื้นที่ จ.ยะลา มีสุขภาพ พลานามัยแข็งแรงสมบูรณ์ ๒. เกิดการบูรณาการและภาคี เครือข่ายผู้ปฏิบัติงานด้านสุขภาพ	สำนักปลัด ฯ

ที่	โครงการ	วัตถุประสงค์	เป้าหมาย (ผลผลิตของโครงการ)	งบประมาณและที่ผ่านมา					ตัวชี้วัด (KPI)	ผลลัพธ์ที่คาดว่าจะได้รับ	หน่วยงาน รับผิดชอบหลัก
				๒๕๖๑ (บาท)	๒๕๖๒ (บาท)	๒๕๖๓ (บาท)	๒๕๖๔ (บาท)	๒๕๖๕ (บาท)			
๓.	ป้องกันและแก้ไขปัญหายาเสพติด	๑. เพื่อเสริมสร้างความรู้ ความเข้าใจ ในพิษภัยของยาเสพติด ๒. เพื่อกระตุ้นให้ประชาชนตระหนักถึง ปัญหายาเสพติด ซึ่งเป็นปัญหาของสังคม และปัญหาของชาติ ๓. เพื่อป้องกันกลุ่มผู้มีโอกาสเสี่ยง เข้าไปใช้ยาเสพติดให้โทษ ๔. เพื่อให้ผู้เสพติด ได้รับการบำบัด รักษาที่เหมาะสม และดูแลหลักการบำบัด พื้นฟูฯ อย่างครบวงจรต่อเนื่อง	๑. เด็ก เยาวชน และประชาชน ในเขตจังหวัดยะลา ๒. กลุ่มผู้เสพติดในจังหวัดยะลา	๕๐๐,๐๐๐ (อบจ.ยะลา)	๕๐๐,๐๐๐ (อบจ.ยะลา)	๕๐๐,๐๐๐ (อบจ.ยะลา)	๕๐๐,๐๐๐ (อบจ.ยะลา)	๕๐๐,๐๐๐ (อบจ.ยะลา)	ร้อยละ ๗๕ ของ ผู้ที่เข้าร่วมโครงการ มีความรู้ ความเข้าใจ และตระหนักใน พิษภัยของยาเสพติด	๑. ชุมชนท้องถิ่นในเขตพื้นที่ จ.ยะลา อยู่ในสภาพแวดล้อมที่ดี ปลอดภัยจากยาเสพติด ๒. เด็ก เยาวชน และประชาชน มีสุขภาพกายใจที่สมบูรณ์ แข็งแรง ๓. ผู้เสพติดในเขตพื้นที่ จ.ยะลา มีจำนวนอัตราการลดลง ๔. กลุ่มผู้เสพยาเสพติด/ ผู้ติดยาเสพติด ลดโอกาสกลับไป เสพยาเสพติดซ้ำ ๕. ประชาชนในเขตพื้นที่ จ.ยะลา ทุกกลุ่มวัยมีส่วนร่วม ในการป้องกันและแก้ไขปัญหายาเสพติด	สำนักปลัด ฯ

ที่	โครงการ	วัตถุประสงค์	เป้าหมาย (ผลผลิตของโครงการ)	งบประมาณและที่ผ่านมา					ตัวชี้วัด (KPI)	ผลลัพธ์ที่คาดว่าจะได้รับ	หน่วยงาน รับผิดชอบหลัก
				๒๕๖๑ (บาท)	๒๕๖๒ (บาท)	๒๕๖๓ (บาท)	๒๕๖๔ (บาท)	๒๕๖๕ (บาท)			
๔.	ฟื้นฟูสมรรถภาพที่จำเป็นต่อสุขภาพของคนพิการและผู้สูงอายุจังหวัดยะลา	<p>๑. เพื่อให้บริการฟื้นฟูสมรรถภาพและช่วยเหลือด้านการแพทย์และค่าใช้จ่ายแก่คนพิการ ผู้สูงอายุ ผู้ที่อยู่ในระยะที่จำเป็นต้องได้รับการฟื้นฟูสมรรถภาพในจังหวัดยะลา</p> <p>๒. เพื่อส่งเสริมให้คนพิการสามารถเข้าถึงสิทธิการบริการอันเป็นสาธารณะโดยปราศจากอุปสรรค</p> <p>๓. เพื่อเสริมศักยภาพในการประกอบกิจวัตรประจำวันที่สำคัญในการดำรงชีวิตของคนพิการ ผู้สูงอายุ และผู้ที่มีความจำเป็นต้องได้รับการฟื้นฟูสมรรถภาพ</p> <p>๔. เพื่อให้มีศูนย์บริการช่วยเหลือฟื้นฟูสมรรถภาพ การอบรม และฝึกทักษะการดูแลตนเองด้านฟื้นฟูสมรรถภาพแก่คนพิการ และผู้ดูแลคนพิการในครอบครัวและชุมชน</p>	<p>คนพิการ ผู้สูงอายุ ผู้ที่อยู่ในระยะที่จำเป็นต้องได้รับการฟื้นฟูสมรรถภาพในจังหวัดยะลา (อบจ.ยะลา/กองทุนฟื้นฟูสมรรถภาพฯ)</p>	<p>๖,๐๐๐,๐๐๐/ ๖,๐๐๐,๐๐๐</p>	<p>๖,๐๐๐,๐๐๐/ ๖,๐๐๐,๐๐๐</p>	<p>๖,๐๐๐,๐๐๐/ ๖,๐๐๐,๐๐๐</p>	<p>๖,๐๐๐,๐๐๐/ ๖,๐๐๐,๐๐๐</p>	<p>๖,๐๐๐,๐๐๐/ ๖,๐๐๐,๐๐๐</p>	<p>ร้อยละ ๗๕ ของผู้เข้าร่วมโครงการได้รับการฟื้นฟูสมรรถภาพและช่วยเหลือด้านการแพทย์</p>	<p>๑. คนพิการ/ผู้สูงอายุ/บุคคลที่อยู่ในระยะที่ต้องได้รับการฟื้นฟูสมรรถภาพได้รับการฟื้นฟูสมรรถภาพตามศักยภาพสามารถดำรงชีวิตได้อย่างปกติ มีคุณภาพที่ดี</p> <p>๒. หน่วยบริการมีระบบการฟื้นฟูสมรรถภาพคนพิการ/ผู้สูงอายุ/บุคคลที่อยู่ในระยะที่ต้องได้รับการฟื้นฟูสมรรถภาพอย่างต่อเนื่อง</p> <p>๓. มีเครือข่ายอาสาสมัครผู้ดูแลคนพิการ/ผู้สูงอายุ/บุคคลที่อยู่ในระยะที่ต้องได้รับการฟื้นฟูสมรรถภาพ</p> <p>๔. มีศูนย์บริการฟื้นฟูสมรรถภาพคนพิการ/ผู้สูงอายุ/บุคคลที่อยู่ในระยะที่ต้องได้รับการฟื้นฟูสมรรถภาพ</p>	สำนักปลัด

ที่	โครงการ	วัตถุประสงค์	เป้าหมาย (ผลผลิตของโครงการ)	งบประมาณและที่ผ่านมา					ตัวชี้วัด (KPI)	ผลลัพธ์ที่คาดว่าจะได้รับ	หน่วยงาน รับผิดชอบหลัก
				๒๕๖๑ (บาท)	๒๕๖๒ (บาท)	๒๕๖๓ (บาท)	๒๕๖๔ (บาท)	๒๕๖๕ (บาท)			
๕.	รณรงค์ป้องกันโรคพิษ สุนัขบ้า (อุดหนุน สนง.ปศุสัตว์)	๑. เพื่อให้สุนัขและแมวได้รับการฉีดวัคซีน ป้องกันโรคพิษสุนัขบ้า ครอบคลุมทุก พื้นที่และมีการดำเนินการอย่างต่อเนื่อง ทุกปี ๒. เพื่อประชาสัมพันธ์ให้ประชาชน มีความรู้ความเข้าใจ เรื่องโรคพิษสุนัขบ้า และการดูแลเลี้ยงสัตว์อย่างถูกต้อง และตระหนักถึงอันตรายของโรค พิษสุนัขบ้า การปฏิบัติตนเพื่อป้องกัน สุนัขกัด และการปฏิบัติตนหลังจาก ถูกสุนัขกัด	ในพื้นที่จังหวัดยะลา	-	๑,๐๐๐,๐๐๐ (อบจ.ยะลา)	๑,๐๐๐,๐๐๐ (อบจ.ยะลา)	-	-	สามารถฉีดวัคซีน ป้องกันโรคพิษ สุนัขบ้าในพื้นที่ ไม่น้อยกว่าร้อยละ ๘๐ ของจำนวน สัตว์เลี้ยงทั้งหมด	๑. สุนัขและแมวได้รับการ ฉีดวัคซีนป้องกันโรค พิษสุนัขบ้าได้ครอบคลุม ในพื้นที่จังหวัดยะลา ๒. เกิดความร่วมมือจาก หน่วยงานทั้งภาครัฐและเอกชน ๓. ประชาชนในพื้นที่ได้ให้ความ สำคัญในการเลี้ยงดูสัตว์เลี้ยง อย่างถูกวิธีและให้ความสำคัญ ในการนำสัตว์เลี้ยงไปฉีดวัคซีน ป้องกันโรคพิษสุนัขบ้า และ ไม่ปล่อยสัตว์เลี้ยงให้เป็น สัตว์จรจัด ๔. สามารถลดปัญหาการเพิ่ม จำนวนสุนัขจรจัดตามที่ สาธารณะ	กองแผนฯ สำนักปลัด ฯ

ที่	โครงการ	วัตถุประสงค์	เป้าหมาย (ผลผลิตของโครงการ)	งบประมาณและที่ผ่านมา					ตัวชี้วัด (KPI)	ผลลัพธ์ที่คาดว่าจะได้รับ	หน่วยงาน รับผิดชอบหลัก
				๒๕๖๑ (บาท)	๒๕๖๒ (บาท)	๒๕๖๓ (บาท)	๒๕๖๔ (บาท)	๒๕๖๕ (บาท)			
๖.	โรงเรียนส่งเสริมสุขภาพ กิจกรรมอบรมเรื่องวัยเรียน วัยใส หัวใจสุขภาพ	๑. เพื่อปลูกฝังให้นักเรียน ครู และบุคลากร ในโรงเรียนทราบถึงวิธีการดูแลสุขภาพ สุขภาพร่างกายและอารมณ์ของตนเอง รวมทั้งสามารถนำไปใช้ในชีวิตประจำวันได้ และแนะนำให้ผู้อื่นปฏิบัติตามได้ ๒. เพื่อส่งเสริมสุขภาพอนามัยและความ ปลอดภัยแก่นักเรียน	นักเรียน ครู และบุคลากรฯ ของโรงเรียนลำพะเยาฯ	๒๐,๐๐๐ (อบจ.ยะลา)	๒๐,๐๐๐ (อบจ.ยะลา)	๒๐,๐๐๐ (อบจ.ยะลา)	๒๐,๐๐๐ (อบจ.ยะลา)	๒๐,๐๐๐ (อบจ.ยะลา)	ร้อยละ ๘๕ ของ ผู้เข้าร่วมโครงการ มีความพึงพอใจ	นักเรียน ครูและบุคลากรมี สุขภาพกาย สุขภาพจิตที่ดี และมีภาวะโภชนาการที่ดี	กองการศึกษาฯ (ร.ร.ลำพะเยาฯ)
๗.	ป้องกันและแก้ไขปัญหายาเสพติดในกลุ่มเด็กและ เยาวชน (อุดหนุนตำรวจภูธร จังหวัดยะลา)	๑. เพื่อเฝ้าระวังปัญหายาเสพติด ในระดับพื้นที่ และยุติสถานการณ์ แพร่ระบาดยาเสพติดลดปัญหา กลุ่มเด็กและเยาวชนเข้าไปยุ่งเกี่ยว กับยาเสพติด ๒. เพื่อตรวจหาสารเสพติดในกลุ่ม นักเรียน กลุ่มเยาวชน และกลุ่มอื่นๆ ที่อาจใช้สารเสพติด ๓. เพื่อค้นหาผู้เสพหรือผู้ติดยาที่ เหลืออยู่ในพื้นที่ และนำไปบำบัด รักษาฟื้นฟูสมรรถภาพอย่างเป็น ระบบและต่อเนื่อง ๔. เพื่อสืบสวนขยายผลถึงตัวการ ที่เกี่ยวข้องกับการค้ายาเสพติด	๑. เด็ก เยาวชน และ หมู่บ้าน/ชุมชน สถานศึกษา สถานบริการ โรงงาน สถานประกอบการ หอพัก บ้านเช่า และพื้นที่เสี่ยงอื่นๆ ทุกพื้นที่ในเขตจังหวัดยะลา	๑,๐๐๐,๐๐๐ (อบจ.ยะลา)	๑,๐๐๐,๐๐๐ (อบจ.ยะลา)	๑,๐๐๐,๐๐๐ (อบจ.ยะลา)	๑,๐๐๐,๐๐๐ (อบจ.ยะลา)	๑,๐๐๐,๐๐๐ (อบจ.ยะลา)	สามารถเฝ้าระวัง และป้องกัน ปัญหายาเสพติด	๑. สามารถเฝ้าระวังและป้องกัน ปัญหายาเสพติดอย่างมี ประสิทธิภาพ ๒. ป้องกันมิให้ปัญหายาเสพติด เข้ามาแพร่ระบาดในหมู่บ้าน/ ชุมชน ในสถานศึกษา สถานประกอบการต่างๆ ๓. ผู้นำชุมชน ผู้นำศาสนา ผู้ประสานงาน หน่วยงานภาครัฐ ภาคเอกชน ตลอดจนมวลชน มีการเฝ้าระวังปัญหายาเสพติด ในเขตหมู่บ้านและชุมชนของ ตนเองได้อย่างมีประสิทธิภาพ	สำนักปลัด ฯ
รวม	๗ โครงการ			๘,๘๒๐,๐๐๐	๙,๘๒๐,๐๐๐	๙,๘๒๐,๐๐๐	๘,๘๒๐,๐๐๐	๘,๘๒๐,๐๐๐			

แผนงานสังคมสงเคราะห์

ที่	โครงการ	วัตถุประสงค์	เป้าหมาย (ผลผลิตของโครงการ)	งบประมาณและที่ผ่านมา					ตัวชี้วัด (KPI)	ผลลัพธ์ที่คาดว่าจะได้รับ	หน่วยงาน รับผิดชอบหลัก
				๒๕๖๑ (บาท)	๒๕๖๒ (บาท)	๒๕๖๓ (บาท)	๒๕๖๔ (บาท)	๒๕๖๕ (บาท)			
๑.	กลไกท้องถิ่นจัดการตนเอง ด้านการพัฒนาคุณภาพชีวิต	๑. เพื่อเสริมสร้างความรู้ ความเข้าใจเกี่ยวกับ กลไกท้องถิ่นจัดการตนเอง ด้านการพัฒนาคุณภาพชีวิต ๒. เพื่อสร้างเครือข่ายในการเฝ้าระวัง ป้องกันและแก้ไขปัญหาระหว่างบ้าน โรงเรียน ชุมชนและภาคีเครือข่าย ๓. เพื่อพัฒนาคุณภาพชีวิตเด็ก เยาวชน และประชาชน ตามสภาวะการณ์ปัญหา ในชุมชนท้องถิ่น	เด็ก เยาวชน ประชาชน ผู้นำท้องถิ่น ผู้นำศาสนา และผู้นำชุมชนในเขตพื้นที่ จ.ยะลา	๑,๐๐๐,๐๐๐ (อบจ.ยะลา)	๑,๐๐๐,๐๐๐ (อบจ.ยะลา)	๑,๐๐๐,๐๐๐ (อบจ.ยะลา)	๑,๐๐๐,๐๐๐ (อบจ.ยะลา)	๑,๐๐๐,๐๐๐ (อบจ.ยะลา)	๑. ร้อยละ ๘๐ ของ ผู้ที่เข้าร่วมโครงการ มีความรู้ความเข้าใจ เกี่ยวกับกลไกท้องถิ่น จัดการตนเอง ๒. เกิด อปท.ต้นแบบ อย่างน้อย ๑๐ แห่ง	๑. เกิดภาคีเครือข่าย อปท. จัดการตนเองด้านการพัฒนา คุณภาพชีวิต ๒. เด็ก เยาวชน ประชาชน มีคุณภาพชีวิตที่ดี	สำนักปลัด ฯ
๒.	พัฒนาคุณภาพชีวิตและ สงเคราะห์ช่วยเหลือผู้พิการ ผู้ด้อยโอกาส ผู้ยากไร้	๑. เพื่อเป็นการสร้างขวัญและกำลังใจ ให้กับผู้พิการ ผู้ด้อยโอกาส ผู้ยากไร้ ๒. เพื่อให้ผู้พิการ ผู้ด้อยโอกาส ผู้ยากไร้ ได้มีโอกาสรวมกิจกรรมและพบปะ แลกเปลี่ยนประสบการณ์ ๓. เพื่อให้ผู้พิการ ผู้ด้อยโอกาส ผู้ยากไร้ ได้รับรู้สิทธิประโยชน์ตามกฎหมาย ๔. เพื่อสร้างงาน สร้างอาชีพ ให้แก่ ผู้พิการ ผู้ด้อยโอกาส ผู้ยากไร้	ผู้พิการ ผู้ด้อยโอกาส ผู้ยากไร้ในเขตพื้นที่ จังหวัดยะลา	๑,๐๐๐,๐๐๐ (อบจ.ยะลา)	๑,๐๐๐,๐๐๐ (อบจ.ยะลา)	๑,๐๐๐,๐๐๐ (อบจ.ยะลา)	๑,๐๐๐,๐๐๐ (อบจ.ยะลา)	๑,๐๐๐,๐๐๐ (อบจ.ยะลา)	ร้อยละ ๙๐ ของ ผู้พิการ ผู้ด้อยโอกา ผู้ยากไร้ ได้รับรู้ สิทธิประโยชน์ ตามกฎหมาย	๑. ผู้พิการ ผู้ด้อยโอกาส ผู้ยากไร้ ในเขตพื้นที่ จ.ยะลา สามารถประกอบอาชีพเลี้ยง ตนเองได้มีคุณภาพชีวิตที่ดีขึ้น ๒. ผู้พิการ ผู้ด้อยโอกาส ผู้ยากไร้ในเขตพื้นที่ จ.ยะลา มีขวัญกำลังใจในการดำเนินชีวิต และอยู่ในสังคมอย่างมีความสุข	สำนักปลัด ฯ

ที่	โครงการ	วัตถุประสงค์	เป้าหมาย (ผลผลิตของโครงการ)	งบประมาณและที่ผ่านมา					ตัวชี้วัด (KPI)	ผลลัพธ์ที่คาดว่าจะได้รับ	หน่วยงาน รับผิดชอบหลัก
				๒๕๖๑ (บาท)	๒๕๖๒ (บาท)	๒๕๖๓ (บาท)	๒๕๖๔ (บาท)	๒๕๖๕ (บาท)			
๓.	พัฒนาศักยภาพและส่งเสริมคุณภาพชีวิตผู้สูงอายุในชุมชนจังหวัดยะลา	๑. เพื่อเสริมสร้างศักยภาพผู้สูงอายุ ๒. เพื่อพัฒนาคุณภาพชีวิตผู้สูงอายุ ๓. เพื่อให้ผู้สูงอายุได้แสดงศักยภาพและภูมิปัญญาต่อสังคม ๔. เพื่อลดความเครียดให้กับผู้สูงอายุ ๕. เพื่อแสดงความกตัญญูต่เวทีต่อผู้สูงอายุ และเพื่อให้ครอบครัวและสังคมได้เห็นคุณค่าของผู้สูงอายุมากขึ้น	๑. ผู้สูงอายุศูนย์เครือข่ายผู้สูงอายุ อบจ.ยะลา ๒. ผู้สูงอายุในจังหวัดยะลา	๑,๐๐๐,๐๐๐ (อบจ.ยะลา)	๑,๐๐๐,๐๐๐ (อบจ.ยะลา)	๑,๐๐๐,๐๐๐ (อบจ.ยะลา)	๑,๐๐๐,๐๐๐ (อบจ.ยะลา)	๑,๐๐๐,๐๐๐ (อบจ.ยะลา)	ร้อยละ ๘๐ ของผู้สูงอายุที่เข้าร่วมกิจกรรมการพัฒนาคุณภาพชีวิต	๑. ผู้สูงอายุในพื้นที่ จ.ยะลา ร่วมเป็นเครือข่ายกับผู้สูงอายุศูนย์เครือข่าย อบจ.ยะลา เพิ่มขึ้น ๒. ผู้สูงอายุได้รับการพัฒนาคุณภาพชีวิตที่ดีขึ้น	สำนักปลัด ฯ
๔.	เพิ่มผลผลิตการเกษตรเพื่ออาหารมื้อเช้าสำหรับนักเรียนโรงเรียนในสังกัดกองกำกับตำรวจตระเวนชายแดนที่ ๔๔ และศูนย์การเรียนตำรวจตระเวนชายแดนบ้านกักตี ประจำปีงบประมาณ ๒๕๖๑ (อุดหนุนกองกำกับตำรวจตระเวนชายแดนที่ ๔๔)	๑. เพื่อให้นักเรียนด้อยโอกาสได้รับประทานอาหารเช้าที่มีคุณค่าตามหลักโภชนาการ มีสุขภาพแข็งแรง มีน้ำหนักร่างกายตามเกณฑ์ ๒. เพื่อให้นักเรียนมีความพร้อมในการศึกษาและมีผลสัมฤทธิ์ทางการเรียนที่ดีขึ้น	นักเรียนด้อยโอกาสที่เรียนอยู่ในโรงเรียนโครงการพระราชดำริสมเด็จพระเทพรัตนราชสุดาฯ สยามบรมราชกุมารี	๒,๕๖๘,๐๐๐ (อบจ.ยะลา)	-	-	-	-	นักเรียนด้อยโอกาสในโรงเรียนโครงการพระราชดำริสมเด็จพระเทพรัตนราชสุดาฯ สยามบรมราชกุมารี ได้รับประทานอาหารเช้าที่มีคุณค่าทางโภชนาการที่ดีและมีผลสัมฤทธิ์ทางการศึกษาที่ดีขึ้น	นักเรียนด้อยโอกาสในโรงเรียนโครงการพระราชดำริ สมเด็จพระเทพรัตนราชสุดาฯ สยามบรมราชกุมารี ได้รับประทานอาหารเช้าที่มีคุณค่าทางโภชนาการที่ดีและมีผลสัมฤทธิ์ทางการเรียนที่ดีขึ้น	กองการศึกษาฯ
๕.	การแข่งขันกีฬาเพื่อการพัฒนาคุณภาพชีวิตผู้สูงอายุ	๑. เพื่อเสริมสร้างศักยภาพผู้สูงอายุ ๒. เพื่อพัฒนาคุณภาพชีวิตผู้สูงอายุ ๓. เพื่อให้ผู้สูงอายุได้แสดงศักยภาพและมีร่างกายที่แข็งแรง ๔. เพื่อลดความเครียดให้กับผู้สูงอายุ	๑. ผู้สูงอายุศูนย์เครือข่ายผู้สูงอายุ อบจ.ยะลา ๒. ผู้สูงอายุในจังหวัดยะลา	๒๐๐,๐๐๐ (อบจ.ยะลา)	-	-	-	-	ร้อยละ ๘๐ ของผู้สูงอายุที่เข้าร่วมกิจกรรมการพัฒนาคุณภาพชีวิต	๑. ผู้สูงอายุในพื้นที่ จ.ยะลา มีสุขภาพร่างกายที่แข็งแรง ๒. ผู้สูงอายุได้รับการพัฒนาคุณภาพชีวิตที่ดีขึ้น	กองการศึกษาฯ



ที่	โครงการ	วัตถุประสงค์	เป้าหมาย (ผลผลิตของโครงการ)	งบประมาณและที่มา					ตัวชี้วัด (KPI)	ผลลัพธ์ที่คาดว่าจะได้รับ	หน่วยงาน รับผิดชอบหลัก
				๒๕๖๑ (บาท)	๒๕๖๒ (บาท)	๒๕๖๓ (บาท)	๒๕๖๔ (บาท)	๒๕๖๕ (บาท)			
๖.	มหกรรมรวมพลังผู้สูงอายุ	๑. เพื่อเสริมสร้างศักยภาพผู้สูงอายุ ๒. เพื่อพัฒนาคุณภาพชีวิตผู้สูงอายุ ๓. เพื่อผู้สูงอายุได้แสดงศักยภาพและมีร่างกายที่แข็งแรง ๔. เพื่อลดความเครียดให้กับผู้สูงอายุ	๑. ผู้สูงอายุศูนย์เครือข่ายผู้สูงอายุ อบจ.ยะลา ๒. ผู้สูงอายุในจังหวัดยะลา	-	๒๐๐,๐๐๐ (อบจ.ยะลา)	๕๐๐,๐๐๐ (อบจ.ยะลา)	๕๐๐,๐๐๐ (อบจ.ยะลา)	๕๐๐,๐๐๐ (อบจ.ยะลา)	ร้อยละ ๘๐ ของผู้สูงอายุที่เข้าร่วมกิจกรรมการพัฒนาคุณภาพชีวิต	๑. ผู้สูงอายุในพื้นที่ จ.ยะลา มีสุขภาพร่างกายที่แข็งแรง ๒. ผู้สูงอายุได้รับการพัฒนาคุณภาพชีวิตที่ดีขึ้น	กองการศึกษาฯ สำนักปลัด
๗.	อุ่นไอรักสานสัมพันธ์ครอบครัว	เพื่อสร้างความรู้ความเข้าใจในหลักปฏิบัติการสร้างครอบครัวให้อบอุ่นเสริมสร้างความรักและความสัมพันธ์ที่ดีระหว่างสมาชิกในครอบครัวเกิดความตระหนักถึงความสำคัญในการสร้างครอบครัวให้อบอุ่นและมีความสุข	สมาชิกในครอบครัวของประชาชนในพื้นที่จังหวัดยะลา	-	๕๐๐,๐๐๐ (อบจ.ยะลา)	๕๐๐,๐๐๐ (อบจ.ยะลา)	๕๐๐,๐๐๐ (อบจ.ยะลา)	๕๐๐,๐๐๐ (อบจ.ยะลา)	ร้อยละ ๘๐ ของผู้เข้าร่วมโครงการมีความพึงพอใจ	เกิดความรัก ความเข้าใจ ความสัมพันธ์ที่ดีในครอบครัว สมาชิกในครอบครัว เกิดความตระหนักถึงความสำคัญในการสร้างครอบครัวให้อบอุ่นและมีความสุข	สำนักปลัดฯ
๘	ช่วยเหลือประชาชนขององค์การบริหารส่วนจังหวัดยะลา	๑. เพื่อเป็นศูนย์ประสานงานให้ความช่วยเหลือประชาชนผู้ประสบภัย หรือภัยพิบัติฉุกเฉิน ส่งเสริมและพัฒนาคุณภาพชีวิต สตรี เด็ก เยาวชน ผู้สูงอายุ ผู้ยากไร้ และคนพิการ ๒. เป็นศูนย์ประสานงานเพื่อป้องกันโรคติดต่ออันตราย โรคติดต่อที่ต้องเฝ้าระวังหรือโรคระบาดที่ต้องเฝ้าระวังทางกฎหมาย สนับสนุนให้มีการป้องกันการควบคุม การแพร่ และระงับการระบาดของโรค รวมถึงการประชาสัมพันธ์	ประชาชนในเขตจังหวัดยะลา	-	-	๕๐๐,๐๐๐ (อบจ.ยะลา)	๕๐๐,๐๐๐ (อบจ.ยะลา)	๕๐๐,๐๐๐ (อบจ.ยะลา)	ร้อยละ ๘๐ ของผู้เข้าร่วมโครงการมีความพึงพอใจ	๑. ประชาชนผู้ประสบสาธารณภัย หรือภัยพิบัติฉุกเฉิน ได้รับความช่วยเหลือโดยฉับพลัน ๒. สตรี เด็ก เยาวชน ผู้สูงอายุ ผู้ยากไร้ และคนพิการ ที่ได้รับความเดือดร้อน ไม่สามารถช่วยเหลือตนเองได้ในการดำรงชีพ ได้รับการพัฒนาคุณภาพชีวิตที่ดีขึ้น ๓. การป้องกันโรคติดต่อโรคติดต่ออันตราย โรคติดต่อ	สำนักปลัดฯ

		เกี่ยวกับความรู้เกี่ยวกับโรคติดต่อ ประสานกับหน่วยราชการอื่นๆที่เกี่ยวข้อง								เผื่อระวางทางกฎหมายเป็นไปตาม นโยบายและแผนการเผื่อระวาง ป้องกันและควบคุมโรคติดต่อ	
รวม	๘ โครงการ			๕,๗๖๘,๐๐๐	๓,๗๐๐,๐๐๐	๔,๕๐๐,๐๐๐	๔,๕๐๐,๐๐๐	๔,๕๐๐,๐๐๐			-

ก. ยุทธศาสตร์จังหวัดที่ ๑ การเสริมสร้างความเข้มแข็งของระบบการบริหารจัดการการเกษตรและอุตสาหกรรมต่อเนื่องจากภาคการเกษตรที่แข่งขันได้

ข. ยุทธศาสตร์การพัฒนาขององค์กรปกครองส่วนท้องถิ่นในเขตจังหวัดยะลา : การส่งเสริมด้านคุณภาพชีวิต

ยุทธศาสตร์ที่ ๓ การพัฒนาคุณภาพชีวิตของประชาชน

แผนงานสร้างความเข้มแข็งของชุมชน

ที่	โครงการ	วัตถุประสงค์	เป้าหมาย (ผลผลิตของโครงการ)	งบประมาณและที่ผ่านมา					ตัวชี้วัด (KPI)	ผลลัพธ์ที่คาดว่าจะได้รับ	หน่วยงาน รับผิดชอบหลัก
				๒๕๖๑ (บาท)	๒๕๖๒ (บาท)	๒๕๖๓ (บาท)	๒๕๖๔ (บาท)	๒๕๖๕ (บาท)			
๑.	ขับเคลื่อนการพัฒนาตามแนวปรัชญาเศรษฐกิจพอเพียง	๑. เพื่อส่งเสริมและพัฒนาคุณภาพชีวิตของประชาชนให้สามารถพึ่งพาตนเองได้ บนวิถีชีวิตแบบพอเพียง ๒. เพื่อส่งเสริมและสนับสนุนให้เกษตรกรปรับเปลี่ยนแนวคิดวิธีการดำเนินการด้านการเกษตรให้สอดคล้องเหมาะสมกับศักยภาพของพื้นที่และภูมิสังคม ๓. เพื่อสร้างงานและอาชีพให้กับประชาชนควบคู่กับการฟื้นฟูและอนุรักษ์ทรัพยากรธรรมชาติและสิ่งแวดล้อม	เกษตรกร ประชาชน ในพื้นที่จังหวัดยะลา	๘๐๐,๐๐๐ (อบจ.ยะลา)	๘๐๐,๐๐๐ (อบจ.ยะลา)	๔๐๐,๐๐๐ (อบจ.ยะลา)	๔๐๐,๐๐๐ (อบจ.ยะลา)	๔๐๐,๐๐๐ (อบจ.ยะลา)	ร้อยละ ๙๐ ของ ผู้ที่เข้าร่วมโครงการ มีความพึงพอใจ	๑. ส่งเสริมและพัฒนาคุณภาพชีวิตของประชาชนที่สามารถพึ่งพาตนเองบนวิถีชีวิตแบบพอเพียง ๒. ส่งเสริมและสนับสนุนให้เกษตรกรปรับเปลี่ยนแนวคิดวิธีการดำเนินการด้านการเกษตรให้สอดคล้องเหมาะสมกับศักยภาพของพื้นที่และภูมิสังคม ๓. สร้างงานและอาชีพให้กับประชาชนควบคู่กับการฟื้นฟูและอนุรักษ์ทรัพยากรธรรมชาติและสิ่งแวดล้อม	กองแผนฯ
๒.	พัฒนาศักยภาพด้านการส่งเสริมอาชีพ การมีงานทำและ พัฒนาคุณภาพชีวิต	เพื่อส่งเสริมการมีงานทำ สร้างรายได้ให้แก่ครอบครัว พัฒนาศักยภาพของสตรี และเสริมสร้างความเข้มแข็งให้กับชุมชน	กลุ่มเกษตรกร, กลุ่มสตรี, กลุ่มแม่บ้านและประชาชนทั่วไป ในพื้นที่จังหวัดยะลา	๘๐๐,๐๐๐ (อบจ.ยะลา)	๘๐๐,๐๐๐ (อบจ.ยะลา)	๘๐๐,๐๐๐ (อบจ.ยะลา)	๘๐๐,๐๐๐ (อบจ.ยะลา)	๘๐๐,๐๐๐ (อบจ.ยะลา)	ร้อยละ ๘๐ ของ ผู้ที่เข้าร่วมโครงการ มีความพึงพอใจ	กลุ่มเป้าหมายมีความรู้เพิ่มขึ้น และสามารถนำความรู้มาพัฒนาอาชีพ ครอบครัวมีความเข้มแข็ง และมีคุณภาพชีวิตที่ดีขึ้น	กองแผน ฯ

ก. ยุทธศาสตร์จังหวัดที่ ๓ พัฒนาคุณภาพชีวิตและศักยภาพของประชาชน ตามปรัชญาของเศรษฐกิจพอเพียง

ข. ยุทธศาสตร์การพัฒนาขององค์กรปกครองส่วนท้องถิ่นในเขตจังหวัดยะลา : การส่งเสริมด้านคุณภาพชีวิต

ยุทธศาสตร์ที่ ๓ การพัฒนาคุณภาพชีวิตของประชาชน

แผนงานสร้างความเข้มแข็งของชุมชน

ที่	โครงการ	วัตถุประสงค์	เป้าหมาย (ผลผลิตของโครงการ)	งบประมาณและที่ผ่านมา					ตัวชี้วัด (KPI)	ผลลัพธ์ที่คาดว่าจะได้รับ	หน่วยงาน รับผิดชอบหลัก
				๒๕๖๑ (บาท)	๒๕๖๒ (บาท)	๒๕๖๓ (บาท)	๒๕๖๔ (บาท)	๒๕๖๕ (บาท)			
๑.	อนุรักษ์ฟื้นฟูบริหารจัดการทรัพยากรธรรมชาติและสิ่งแวดล้อม	๑. เพื่อสร้างจิตสำนึกในการดูแลสิ่งแวดล้อมสภาพแวดล้อมและฟื้นฟูทรัพยากรธรรมชาติในพื้นที่จังหวัดยะลา ๒. เพื่อสร้างสภาพแวดล้อมที่ดีและช่วยกันดูแลฟื้นฟูทรัพยากรธรรมชาติและสิ่งแวดล้อม ๓. เพื่อให้การบริหารจัดการทรัพยากรธรรมชาติและสิ่งแวดล้อมของ อปท. มีประสิทธิภาพ	ประชาชนทั่วไปในพื้นที่จังหวัดยะลา	๑,๕๐๐,๐๐๐ (อบจ.ยะลา)	๑,๕๐๐,๐๐๐ (อบจ.ยะลา)	๑,๕๐๐,๐๐๐ (อบจ.ยะลา)	๑,๕๐๐,๐๐๐ (อบจ.ยะลา)	๑,๕๐๐,๐๐๐ (อบจ.ยะลา)	ร้อยละ ๙๐ ของผู้เข้าร่วมโครงการตระหนักในการร่วมกันอนุรักษ์ฟื้นฟูบริหารจัดการทรัพยากรธรรมชาติและสิ่งแวดล้อม	๑. ทุกคนมีจิตสำนึกในการดูแลสิ่งแวดล้อม สภาพแวดล้อมและช่วยกันฟื้นฟูทรัพยากรธรรมชาติ ๒. มีสภาพแวดล้อมที่ดีและช่วยกันดูแลฟื้นฟูทรัพยากรธรรมชาติและสิ่งแวดล้อม ๓. สามารถบริหารจัดการธรรมชาติและสิ่งแวดล้อมมีประสิทธิภาพมากขึ้น	กองช่าง
๒.	๑ อปท. ๑ ถนนท้องถิ่นใส่ใจสิ่งแวดล้อม "กิจกรรมปรับภูมิทัศน์ถนน ๑๖๖.๖๖๖๖"	๑. เพื่อกระตุ้นให้ประชาชนในพื้นที่มีส่วนร่วมในการจัดการสิ่งแวดล้อมบริเวณถนนที่อยู่ ในความรับผิดชอบขององค์การบริหารส่วนจังหวัดยะลา ๒. เพื่อส่งเสริมให้ประชาชนในพื้นที่ร่วมกันรักษาความสะอาดความเป็นระเบียบเรียบร้อยความสวยงามในบริเวณถนน ๓. เพื่อให้ถนนมีความสวยงาม สะอาด สะท้อนวัฒนธรรม วิถีชุมชน หรือเอกลักษณ์ของชุมชน และมีสภาพแวดล้อมที่ดี	ปรับปรุงภูมิทัศน์บริเวณถนนสาย ยล.ถ. ๑-๐๐๑๖ สายบ้านเกาะ - บ้านบือกะสะมา ตำบลวังพญา อำเภอรามัน จังหวัดยะลา	-	๒๖๐,๐๐๐ (อบจ.ยะลา)	-	-	-	ร้อยละ ๙๐ ของผู้เข้าร่วมโครงการมีความพึงพอใจต่อการดำเนินโครงการฯ	๑. ประชาชนในพื้นที่มีส่วนร่วมในการจัดการสิ่งแวดล้อมบริเวณถนนที่อยู่ในความรับผิดชอบขององค์การบริหารส่วนจังหวัดยะลา ๒. ประชาชนในพื้นที่ร่วมกันรักษาความสะอาด ความเป็นระเบียบเรียบร้อย ความสวยงาม ๓. ถนนมีความสวยงาม สะอาด สะท้อนวัฒนธรรม วิถีชุมชน หรือเอกลักษณ์ของชุมชน และ	กองช่าง

		ประชาชนเดินทางได้สะดวกปลอดภัย ๔. เพื่อเพิ่มพื้นที่สีเขียว ลดขยะมูลฝอย และลดปัญหาภาวะโลกร้อน								มีสภาพแวดล้อมที่ดี ตลอดจน ประชาชนเดินทางได้สะดวก ปลอดภัย	
--	--	---	--	--	--	--	--	--	--	--	--

ก. ยุทธศาสตร์จังหวัดที่ ๔ การระดมภาคีทุกภาคส่วนร่วมเสริมสร้างยะลาต้นตีสวยที่ยั่งยืน

ข. ยุทธศาสตร์การพัฒนาขององค์กรปกครองส่วนท้องถิ่นในเขตจังหวัดยะลา : การส่งเสริมด้านคุณภาพชีวิต

ยุทธศาสตร์ที่ ๓ การพัฒนาคุณภาพชีวิตของประชาชน

แผนงานสร้างความเข้มแข็งของชุมชน

ที่	โครงการ	วัตถุประสงค์	เป้าหมาย (ผลผลิตของโครงการ)	งบประมาณและที่ผ่านมา					ตัวชี้วัด (KPI)	ผลลัพธ์ที่คาดว่าจะได้รับ	หน่วยงาน รับผิดชอบหลัก
				๒๕๖๑ (บาท)	๒๕๖๒ (บาท)	๒๕๖๓ (บาท)	๒๕๖๔ (บาท)	๒๕๖๕ (บาท)			
๑.	เรียนรู้ร่วมกันเสริมสร้างรายได้เยาวชน	๑. เพื่อส่งเสริมให้นักเรียน นักศึกษาใช้เวลาว่างให้เกิดประโยชน์ ๒. เพื่อส่งเสริมให้นักเรียน นักศึกษาให้มีรายได้สามารถแบ่งเบาภาระของผู้ปกครอง	นักเรียน นักศึกษาที่กำลังศึกษาหรือจบการศึกษา	๑๐๐,๐๐๐ (อบจ.ยะลา)	๑๐๐,๐๐๐ (อบจ.ยะลา)	๒๐๐,๐๐๐ (อบจ.ยะลา)	๒๐๐,๐๐๐ (อบจ.ยะลา)	๒๐๐,๐๐๐ (อบจ.ยะลา)	ร้อยละ ๘๐ ของผู้ที่เข้าร่วมโครงการมีความพึงพอใจ	๑. นักเรียน นักศึกษา ใช้เวลาว่างให้เกิดประโยชน์ต่อตนเองและสังคม ๒. ป้องกันเยาวชนให้ห่างไกลยาเสพติด ๓. นักเรียน นักศึกษา มีรายได้สามารถแบ่งเบาภาระของผู้ปกครอง	กองคลัง
๒.	รณรงค์สร้างความปลอดภัยทางถนนในช่วงเทศกาลสำคัญ	เพื่อป้องกันภัยในการเดินทางให้กับประชาชนที่ใช้รถ ใช้ถนนช่วงเทศกาลสำคัญให้เกิดความปลอดภัยในระหว่างเดินทาง	ประชาชนในพื้นที่ จ.ยะลา และพื้นที่ใกล้เคียงที่ใช้รถใช้ถนนในการสัญจรไป-มาช่วงเทศกาล	๓๐๐,๐๐๐ (อบจ.ยะลา)	๓๐๐,๐๐๐ (อบจ.ยะลา)	๓๐๐,๐๐๐ (อบจ.ยะลา)	๓๐๐,๐๐๐ (อบจ.ยะลา)	๓๐๐,๐๐๐ (อบจ.ยะลา)	ร้อยละ ๘๐ ของประชาชนที่ใช้รถ ใช้ถนนในช่วงเทศกาลมีความพึงพอใจ	ประชาชนในพื้นที่ จ.ยะลา และพื้นที่ใกล้เคียงได้รับความสะดวกและปลอดภัยในระหว่างเดินทาง	กองช่าง
๓.	รณรงค์ขับขี่ปลอดภัย	เพื่อให้เยาวชน ประชาชนในพื้นที่จังหวัดยะลา มีความรู้ในการขับขี่ยานพาหนะทุกชนิดและมีใบอนุญาตขับขี่ตามกฎหมาย	เยาวชน ประชาชนในพื้นที่จังหวัดยะลา	๑,๐๐๐,๐๐๐ (อบจ.ยะลา)	๑,๐๐๐,๐๐๐ (อบจ.ยะลา)	๑,๐๐๐,๐๐๐ (อบจ.ยะลา)	๑,๐๐๐,๐๐๐ (อบจ.ยะลา)	๑,๐๐๐,๐๐๐ (อบจ.ยะลา)	ร้อยละ ๙๐ ของผู้ใช้ร่วมโครงการมีความพึงพอใจ	ผู้เข้าร่วมโครงการมีความรู้ในการขับขี่อย่างถูกต้อง และมีใบอนุญาตขับขี่รถยนต์/รถจักรยานยนต์ที่ถูกต้อง	กองช่าง

ที่	โครงการ	วัตถุประสงค์	เป้าหมาย (ผลผลิตของโครงการ)	งบประมาณและที่ผ่านมา					ตัวชี้วัด (KPI)	ผลลัพธ์ที่คาดว่าจะได้รับ	หน่วยงาน รับผิดชอบหลัก
				๒๕๖๑ (บาท)	๒๕๖๒ (บาท)	๒๕๖๓ (บาท)	๒๕๖๔ (บาท)	๒๕๖๕ (บาท)			
๔.	ส่งเสริมการอนุรักษ์ ทุเรียนพื้นบ้าน จังหวัดยะลา	๑. เพื่ออนุรักษ์พันธุ์ทุเรียนและ ไม้ผลพื้นบ้านจังหวัดยะลา ๒. เพื่อสร้างนวัตกรรม แนวคิด ไม้ผลพื้นบ้านจังหวัดยะลา ๓. เพื่อการบริหารจัดการห่วงโซ่มูลค่า ทั้งระบบของทุเรียนและไม้ผลพื้นบ้าน จังหวัดยะลา ๔. เพื่อการพัฒนาและสร้างมูลค่าเพิ่ม สร้างความมั่นคงในอาชีพ เพิ่มรายได้ ให้กับเกษตรกร ๕. เพื่อขยายพันธุ์ทุเรียนพื้นบ้าน สู่เกษตรกร	เกษตรกรในพื้นที่จังหวัดยะลา	-	๔๕๐,๐๐๐ (อบจ.ยะลา)	๔๕๐,๐๐๐ (อบจ.ยะลา)	๔๕๐,๐๐๐ (อบจ.ยะลา)	๔๕๐,๐๐๐ (อบจ.ยะลา)	ร้อยละ ๘๐ ของ ผู้เข้าร่วมโครงการ มีความพึงพอใจ	๑. สามารถอนุรักษ์พันธุ์ทุเรียน และไม้ผลพื้นบ้านจังหวัดยะลา ๒. สามารถสร้างนวัตกรรม แนวคิด ไม้ผลพื้นบ้าน จังหวัดยะลา ๓. สามารถบริหารจัดการ ห่วงโซ่มูลค่าทั้งระบบของทุเรียน และไม้ผลพื้นบ้านจังหวัดยะลา ๔. สามารถพัฒนาและสร้าง มูลค่าเพิ่มสร้างความมั่นคง ในอาชีพ เพิ่มรายได้ให้กับ เกษตรกร ๕. เพื่อขยายพันธุ์ทุเรียนพื้นบ้าน สู่เกษตรกร	กองแผนฯ
รวม	๘ โครงการ			๔,๕๐๐,๐๐๐	๕,๒๑๐,๐๐๐	๔,๖๕๐,๐๐๐	๔,๖๕๐,๐๐๐	๔,๖๕๐,๐๐๐			

ก. ยุทธศาสตร์จังหวัดที่ ๓ พัฒนาคุณภาพชีวิตและศักยภาพของประชาชน ตามปรัชญาของเศรษฐกิจพอเพียง

ข. ยุทธศาสตร์การพัฒนาขององค์กรปกครองส่วนท้องถิ่นในเขตจังหวัดยะลา : การส่งเสริมด้านสิ่งแวดล้อม

ยุทธศาสตร์ที่ ๓ การพัฒนาคุณภาพชีวิตของประชาชน

แผนงานการเกษตร

ที่	โครงการ	วัตถุประสงค์	เป้าหมาย (ผลผลิตของโครงการ)	งบประมาณและที่ผ่านมา					ตัวชี้วัด (KPI)	ผลลัพธ์ที่คาดว่าจะได้รับ	หน่วยงาน รับผิดชอบหลัก
				๒๕๖๑ (บาท)	๒๕๖๒ (บาท)	๒๕๖๓ (บาท)	๒๕๖๔ (บาท)	๒๕๖๕ (บาท)			
๑.	การสร้างฝายชะลอน้ำ และปลูกป่าต้นน้ำ (ฝายแม้ว)	๑. เพื่อกักเก็บน้ำและป้องกันน้ำท่วม ๒. เพื่อเป็นแนวป้องกันไฟป่า ๓. เพื่อลดการพังทลายของหน้าดิน และลดความรุนแรงของกระแสน้ำ	ในพื้นที่จังหวัดยะลา	๓๐๐,๐๐๐ (อบจ.ยะลา)	๓๐๐,๐๐๐ (อบจ.ยะลา)	๓๐๐,๐๐๐ (อบจ.ยะลา)	๓๐๐,๐๐๐ (อบจ.ยะลา)	๓๐๐,๐๐๐ (อบจ.ยะลา)	ร้อยละ ๗๕ ของ ผู้เข้าร่วมโครงการ ตระหนักถึง ความสำคัญของ ทรัพยากรธรรมชาติ และสิ่งแวดล้อม	๑. ช่วยลดการพังทลายของดิน และลดความรุนแรงของกระแสน้ำ ๒. เป็นการนำแนวพระราชดำริ มาประยุกต์ใช้ให้เกิดป่าที่มี ความอุดมสมบูรณ์ ๓. สามารถกักเก็บน้ำไว้ใช้ เพื่อการดำรงชีพของมนุษย์ และสัตว์ป่า	กองช่าง
๒.	ก่อสร้างฝายน้ำล้น ม. ๓ บ้านบันนังบูโย ต.ถ้ำทะเล อ.บันนังสตา จ.ยะลา	เพื่อกักเก็บน้ำและป้องกันน้ำท่วม	ก่อสร้างฝายน้ำล้น ขนาดกว้าง ๑๐.๐๐ เมตร ยาว ๒๐.๐๐ เมตร พิกัดที่ตั้งโครงการ จุดเริ่มต้น N ๐๗๓๙๗๘๘๙ E ๐๖๙๐๕๖๕ จุดสิ้นสุด N ๐๗๔๐๒๒๒๒ E ๐๖๙๐๔๒๑	-	๙,๐๐๐,๐๐๐ (อบจ.ยะลา)	-	-	-	ร้อยละ ๙๐ ของ ประชาชนในพื้นที่ มีความพึงพอใจ	สามารถกักเก็บน้ำไว้ในฤดูแล้ง และชะลอน้ำในฤดูฝนไม่ให้เกิด น้ำท่วม	กองช่าง

ที่	โครงการ	วัตถุประสงค์	เป้าหมาย (ผลผลิตของโครงการ)	งบประมาณและที่ผ่านมา					ตัวชี้วัด (KPI)	ผลลัพธ์ที่คาดว่าจะได้รับ	หน่วยงาน รับผิดชอบหลัก
				๒๕๖๑ (บาท)	๒๕๖๒ (บาท)	๒๕๖๓ (บาท)	๒๕๖๔ (บาท)	๒๕๖๕ (บาท)			
๓.	ก่อสร้างฝายชะลอน้ำ คสล.	เพื่อเก็บกักน้ำและป้องกันน้ำท่วม	ในพื้นที่จังหวัดยะลา ขนาดกว้าง ๖ - ๘ เมตร ยาว ๒๐ เมตร	๑,๕๐๐,๐๐๐ (อบจ.ยะลา/ กรมส่งเสริมฯ)	๑,๕๐๐,๐๐๐ (อบจ.ยะลา/ กรมส่งเสริมฯ)	๑,๕๐๐,๐๐๐ (อบจ.ยะลา/ กรมส่งเสริมฯ)	๑,๕๐๐,๐๐๐ (อบจ.ยะลา/ กรมส่งเสริมฯ)	๑,๕๐๐,๐๐๐ (อบจ.ยะลา/ กรมส่งเสริมฯ)	ร้อยละ ๙๐ ของ ประชาชนในพื้นที่ มีความพึงพอใจ	สามารถกักเก็บน้ำไว้ในฤดูแล้ง และชะลอน้ำในฤดูฝนไม่ให้เกิดน้ำท่วม	กองช่าง
๔.	เพาะชำกล้าไม้ เพื่อฟื้นฟู ทรัพยากรป่าไม้ จังหวัดยะลา (อุดหนุนโครงการ ส่งเสริมและพัฒนาพันธุ์ไม้ ป่าดิบชื้นเป็นพืชเศรษฐกิจ จังหวัดยะลา)	๑. เพื่อถวายเป็นพระราชกุศลแด่ พระบาทสมเด็จพระปรมินทรมหา - ภูมิพลอดุลยเดช ๒. เพื่อเฉลิมพระเกียรติสมเด็จพระ พระเจ้าอยู่หัวมหาวชิราลงกรณ บดินทรเทพยวรางกูรเนื่องในวโรกาส ขึ้นครองสิริราชสมบัติ ๓. เพื่อส่งเสริมสนับสนุนให้หน่วยงาน ภาครัฐ เอกชน และประชาชนทั่วไป นำกล้าไม้มีค่าไปปลูกในพื้นที่ป่าที่มี สภาพเสื่อมโทรมพื้นที่ที่ถูกบุกรุก พื้นที่รกร้างว่างเปล่า พื้นที่ป่าต้นน้ำ และพื้นที่อื่นๆ เพื่อฟื้นฟูทรัพยากร ธรรมชาติและสิ่งแวดล้อม จังหวัดยะลา ๔. เพื่อปลูกจิตสำนึกให้ประชาชน ทุกคนเข้ามามีส่วนร่วมในการปลูก ดูแลและรักษาต้นไม้	ภาครัฐ ภาคเอกชน และ ประชาชนในพื้นที่ จังหวัดยะลา	๑,๐๐๐,๐๐๐ (อบจ.ยะลา)	-	-	-	-	ร้อยละ ๘๐ ของ ผู้เข้าร่วมโครงการ ตระหนักถึง ความสำคัญของ ทรัพยากรธรรมชาติ และสิ่งแวดล้อม	๑. ถวายเป็นพระราชกุศลแด่ พระบาทสมเด็จพระปรมินทร มหาภูมิพลอดุลยเดช ๒. เฉลิมพระเกียรติสมเด็จพระ พระเจ้าอยู่หัวมหาวชิราลงกรณ บดินทรเทพยวรางกูรเนื่องใน วโรกาสขึ้นครองสิริราชสมบัติ ๓. พื้นที่ป่าเสื่อมโทรมและพื้นที่ ต่างๆ เช่น พื้นที่สาธารณประโยชน์ ศาสนสถาน สถานศึกษา พื้นที่ป่าต้นน้ำ และพื้นที่อื่นๆ ที่ทั้งรัฐได้ถูกนำมาใช้ประโยชน์ อย่างคุ้มค่าทางด้านเศรษฐกิจ ควบคู่กับการอนุรักษ์พื้นที่ไปด้วย ๒. ปลูกจิตสำนึกให้ประชาชน ทุกคนเข้ามามีส่วนร่วม ในการ ปลูก ดูแลและรักษาต้นไม้ ๕. ได้ฟื้นฟูและเพิ่มพื้นที่ป่าไม้ ของจังหวัดยะลา	กองแผนฯ

ก. ยุทธศาสตร์จังหวัดที่ ๑ ส่งเสริม พัฒนาการผลิตและการแปรรูปผลผลิตด้านการเกษตรเพื่อสร้างมูลค่าเพิ่มและการส่งออก

ข. ยุทธศาสตร์การพัฒนาขององค์กรปกครองส่วนท้องถิ่นในเขตจังหวัดยะลา : ส่งเสริมด้านคุณภาพชีวิต

ยุทธศาสตร์ที่ ๓ การพัฒนาคุณภาพชีวิตของประชาชน

แผนงานการเกษตร

ที่	โครงการ	วัตถุประสงค์	เป้าหมาย (ผลผลิตของโครงการ)	งบประมาณและที่ผ่านมา					ตัวชี้วัด (KPI)	ผลลัพธ์ที่คาดว่าจะได้รับ	หน่วยงาน ที่รับผิดชอบหลัก
				๒๕๖๑ (บาท)	๒๕๖๒ (บาท)	๒๕๖๓ (บาท)	๒๕๖๔ (บาท)	๒๕๖๕ (บาท)			
๑.	คลินิกเกษตรเคลื่อนที่ (อุดหนุนสำนักงาน เกษตรจังหวัดยะลา)	๑. เพื่อให้เกษตรกรที่มีปัญหาด้านการเกษตรในพื้นที่ห่างไกล สามารถเข้าถึงการบริการทางวิชาการและได้รับการแก้ไขปัญหาด้านการเกษตรอย่างครบวงจรในคราวเดียวกัน ๒. เพื่อบูรณาการความร่วมมือระหว่างหน่วยงานวิชาการ หน่วยงานส่งเสริมและศูนย์บริการและถ่ายทอดเทคโนโลยีการเกษตรประจำตำบลในการให้บริการและแก้ไขปัญหาทางการเกษตรร่วมกัน	เกษตรกรและประชาชน ในพื้นที่จังหวัดยะลา	๓๐๐,๐๐๐ (อบจ.ยะลา)	๔๐๐,๐๐๐ (อบจ.ยะลา)	๔๐๐,๐๐๐ (อบจ.ยะลา)	๔๐๐,๐๐๐ (อบจ.ยะลา)	๔๐๐,๐๐๐ (อบจ.ยะลา)	ร้อยละ ๙๕ ของเกษตรกรและประชาชนในพื้นที่ได้รับคำปรึกษาและแก้ไขปัญหา	๑. เกษตรกรจะได้รับการบริการวิชาการพร้อมกัน ณ จุดเดียว และสามารถแก้ไขปัญหาอุปสรรคได้อย่างรวดเร็วและทันต่อเหตุการณ์ ๒. ระบบการทำงานแบบบูรณาการมีประสิทธิภาพ ๓. ทำให้เกษตรกรได้รับการสามารถทำการผลิตทางการเกษตรได้อย่างมีประสิทธิภาพและยั่งยืน รวมไปถึงการแก้ไขปัญหาาร่วมกัน	กองแผนฯ
รวม	๕ โครงการ			๓,๑๐๐,๐๐๐	๑๑,๒๐๐,๐๐๐	๒,๒๐๐,๐๐๐	๒,๒๐๐,๐๐๐	๒,๒๐๐,๐๐๐			

รายละเอียดโครงการพัฒนา
แผนพัฒนาท้องถิ่น (พ.ศ. ๒๕๖๑ - ๒๕๖๕)

องค์การบริหารส่วนจังหวัดยะลา

ก. ยุทธศาสตร์จังหวัดที่ ๓ พัฒนาคุณภาพชีวิตและศักยภาพของประชาชนตามปรัชญาของเศรษฐกิจพอเพียง

ข. ยุทธศาสตร์การพัฒนาขององค์กรปกครองส่วนท้องถิ่นในเขตจังหวัดยะลา : การเสริมสร้างด้านคุณภาพชีวิต

ยุทธศาสตร์ที่ ๔ การส่งเสริมด้านการศึกษา ศาสนา วัฒนธรรม

แผนงานการศึกษา

ที่	โครงการ	วัตถุประสงค์	เป้าหมาย (ผลผลิตของโครงการ)	งบประมาณและที่ผ่านมา					ตัวชี้วัด (KPI)	ผลลัพธ์ที่คาดว่าจะได้รับ	หน่วยงาน รับผิดชอบหลัก
				๒๕๖๑ (บาท)	๒๕๖๒ (บาท)	๒๕๖๓ (บาท)	๒๕๖๔ (บาท)	๒๕๖๕ (บาท)			
๑.	ประชาสัมพันธ์การจัดการศึกษาขององค์การบริหารส่วนจังหวัดยะลา	๑. เพื่อประชาสัมพันธ์เผยแพร่ผลงาน การจัดการศึกษา และภูมิปัญญาท้องถิ่น ศักยภาพ และขีดความสามารถในการจัดการศึกษาของ อบจ.ยะลา ๒. เพื่อเป็นการแลกเปลี่ยนเรียนรู้ระหว่างหน่วยงานทางการศึกษา และเสริมสร้างความสมานฉันท์และสร้างเครือข่ายความสัมพันธ์อันดีของ อบจ.ยะลากับหน่วยงานภาครัฐ เอกชน และประชาชน ๓. เพื่อส่งเสริมให้ครู บุคลากรทางการศึกษาและนักเรียนได้เรียนรู้และเพิ่มประสบการณ์ในการพัฒนาตนเอง ให้ทันต่อการเปลี่ยนแปลงของการจัดการศึกษา	ข้าราชการ ครู นักเรียน ประชาชนหน่วยงานภายนอก	๓๐๐,๐๐๐ (อบจ.ยะลา)	๓๐๐,๐๐๐ (อบจ.ยะลา)	๓๐๐,๐๐๐ (อบจ.ยะลา)	๓๐๐,๐๐๐ (อบจ.ยะลา)	๓๐๐,๐๐๐ (อบจ.ยะลา)	ร้อยละ ๘๐ ของผู้เข้าร่วมโครงการ ได้ทราบการจัดการศึกษาของ อบจ.ยะลา	๑. ข้าราชการครู นักเรียน ประชาชนองค์กรภาครัฐ เอกชน และหน่วยงานภายนอกมีความรู้ความเข้าใจนโยบายแนวทาง และภารกิจการปฏิรูปการศึกษาการจัดการศึกษา โรงเรียนในสังกัด อบจ.ยะลา ให้หน่วยงานภายนอกได้ทราบ ๒. ข้าราชการครู นักเรียน ประชาชน องค์กรภาครัฐ ภาคเอกชนและหน่วยงานภายนอกมีทัศนคติ ความเชื่อมั่น ความศรัทธาและให้ความร่วมมือในการจัดการศึกษาของ อบจ.ยะลา	กองการศึกษา

ที่	โครงการ	วัตถุประสงค์	เป้าหมาย (ผลผลิตของโครงการ)	งบประมาณและที่ผ่านมา					ตัวชี้วัด (KPI)	ผลลัพธ์ที่คาดว่าจะได้รับ	หน่วยงาน รับผิดชอบหลัก
				๒๕๖๑ (บาท)	๒๕๖๒ (บาท)	๒๕๖๓ (บาท)	๒๕๖๔ (บาท)	๒๕๖๕ (บาท)			
๒.	ส่งเสริมศักยภาพการจัดการศึกษาของท้องถิ่น (ค่าปัจจัยพื้นฐานสำหรับนักเรียนยากจน)	เพื่อส่งเสริมนักเรียนโรงเรียนลำพะยาที่ยากจนได้มีปัจจัยพื้นฐานที่จำเป็นต่อการดำรงชีวิต และเพิ่มโอกาสทางการศึกษาเป็นการช่วยเหลือเด็กยากจนระดับชั้นมัธยมศึกษาปีที่ ๑ - ๓ ให้มีโอกาสได้รับการศึกษาที่สูงขึ้น	นักเรียนโรงเรียนลำพะยา ประชาชนุเคราะห์ที่ยากจน ชั้นมัธยมศึกษาปีที่ ๑ - ๓	๖๐,๐๐๐ (กรมส่งเสริมฯ)	๖๐,๐๐๐ (กรมส่งเสริมฯ)	๖๐,๐๐๐ (กรมส่งเสริมฯ)	๖๕,๐๐๐ (กรมส่งเสริมฯ)	๖๕,๐๐๐ (กรมส่งเสริมฯ)	นักเรียนโรงเรียน ลำพะยา ที่ยากจน มีโอกาสได้รับการ ศึกษาที่สูงขึ้น ๑๐๐%	นักเรียนโรงเรียนลำพะยา ประชาชนุเคราะห์ที่ยากจน มีปัจจัยพื้นฐานที่จำเป็นต่อ การดำเนินชีวิตสามารถพัฒนา ตนเองได้ ระดับการศึกษา ที่สูงขึ้น มีผลสัมฤทธิ์ ทางการเรียนที่ดีขึ้น	กองการศึกษา (ร.ร. ลำพะยา)
๓.	แข่งขันทักษะทางวิชาการ ระดับจังหวัด ระดับภาค และระดับประเทศ	๑. เพื่อส่งเสริมให้นักเรียนได้แสดงศักยภาพทางด้านความรู้ความสามารถ ความคิดสร้างสรรค์ ๒. เพื่อส่งเสริมให้นักเรียนได้เลือกเรียนตามความถนัด ๓. เพื่อส่งเสริมให้นักเรียนได้นำความรู้ที่เรียนไปใช้ให้เกิดประโยชน์ ๔. เพื่อเผยแพร่การประชาสัมพันธ์การศึกษาของโรงเรียนลำพะยา	นักเรียนโรงเรียนลำพะยา	๒๐๐,๐๐๐ (อบจ.ยะลา)	๒๕๐,๐๐๐ (อบจ.ยะลา)	๒๕๐,๐๐๐ (อบจ.ยะลา)	๒๕๐,๐๐๐ (อบจ.ยะลา)	๒๕๐,๐๐๐ (อบจ.ยะลา)	ร้อยละ ๘๕ ของ ผู้เข้าร่วมโครงการ นำความรู้ไปใช้ ให้เกิดประโยชน์	นักเรียนได้รับการพัฒนาความ สามารถของตนเองให้มี ประสิทธิภาพขึ้น	กองการศึกษา (ร.ร. ลำพะยา)

ที่	โครงการ	วัตถุประสงค์	เป้าหมาย (ผลผลิตของโครงการ)	งบประมาณและที่ผ่านมา					ตัวชี้วัด (KPI)	ผลลัพธ์ที่คาดว่าจะได้รับ	หน่วยงาน รับผิดชอบหลัก
				๒๕๖๑ (บาท)	๒๕๖๒ (บาท)	๒๕๖๓ (บาท)	๒๕๖๔ (บาท)	๒๕๖๕ (บาท)			
๔.	ส่งเสริมการศึกษาเพื่อความปรองดองสมานฉันท์สร้างสันติสุข	๑. เพื่อส่งเสริมการจัดการศึกษาของโรงเรียนทั้งในระบบและนอกระบบให้สามารถบริหารจัดการศึกษาเชิงบูรณาการร่วมกับทุกภาคส่วนทั้งภาครัฐ องค์กรปกครองส่วนท้องถิ่นได้อย่างมีระบบถูกต้องและมีประสิทธิภาพ ๒. เพื่อสร้างจุดเน้นในการใช้กระบวนการจัดการศึกษาเป็นฐานเพื่อสร้างสันติสุขให้เกิดขึ้นในพื้นที่จังหวัดชายแดนภาคใต้ ๓. เพื่อเสริมสร้างความเข้าใจความสัมพันธ์อันดีระหว่าง อบจ.ยะลา กับหน่วยงานภาครัฐ ภาคเอกชน	ผู้บริหาร ครู บุคลากรทางการศึกษา และผู้ที่เกี่ยวข้องในพื้นที่จังหวัดยะลา	๓๐๐,๐๐๐ (อบจ.ยะลา)	๓๐๐,๐๐๐ (อบจ.ยะลา)	๓๐๐,๐๐๐ (อบจ.ยะลา)	๓๐๐,๐๐๐ (อบจ.ยะลา)	๓๐๐,๐๐๐ (อบจ.ยะลา)	ร้อยละ ๘๐ ของผู้เข้าร่วมโครงการมีความพึงพอใจ	๑. เกิดกระบวนการจัดการศึกษาที่สามารถสร้างสันติสุขในจังหวัดชายแดนภาคใต้ ๒. ผู้เข้าร่วมโครงการมีส่วนร่วมกำหนดทิศทางการจัดการศึกษาทั้งในระบบนอกระบบ ร่วมกับภาคีเครือข่ายทางการศึกษาได้อย่างมีประสิทธิภาพสูงสุด ๓. เกิดภาคีเครือข่ายทางการศึกษาของ อบจ.ยะลา	กองการศึกษาฯ
๕.	ส่งเสริมกิจกรรมลูกเสือ-เนตรนารี	๑. เพื่อให้นักเรียนได้เข้าร่วมกิจกรรมลูกเสือ-เนตรนารี ในระดับโรงเรียนจังหวัด และระดับชาติ ๒. เพื่อให้นักเรียนได้ทำกิจกรรมลูกเสือและเนตรนารี มาพัฒนาจิตใจ และปรับปรุงพัฒนาตนเอง	นักเรียนโรงเรียนลำพะยา	๒๐๐,๐๐๐ (อบจ.ยะลา)	๒๕๐,๐๐๐ (อบจ.ยะลา)	๒๕๐,๐๐๐ (อบจ.ยะลา)	๒๕๐,๐๐๐ (อบจ.ยะลา)	๒๕๐,๐๐๐ (อบจ.ยะลา)	ร้อยละ ๘๐ ของผู้เข้าร่วมโครงการสามารถพัฒนาจิตใจปรับปรุงพัฒนาตนเอง	ผู้ร่วมโครงการสามารถนำความรู้มาประยุกต์ใช้ในชีวิตประจำวัน	กองการศึกษาฯ (ร. ลำพะยา)

ที่	โครงการ	วัตถุประสงค์	เป้าหมาย (ผลผลิตของโครงการ)	งบประมาณและที่ผ่านมา					ตัวชี้วัด (KPI)	ผลลัพธ์ที่คาดว่าจะได้รับ	หน่วยงาน รับผิดชอบหลัก
				๒๕๖๑ (บาท)	๒๕๖๒ (บาท)	๒๕๖๓ (บาท)	๒๕๖๔ (บาท)	๒๕๖๕ (บาท)			
๖.	ยกระดับการพัฒนาการเรียนรู้เพื่อสร้างความเสมอภาคทางการศึกษาในจังหวัดยะลา	๑. เพื่อพัฒนาเทคโนโลยีเสริมสร้างความสะดวกสบายทางการศึกษาด้วยเครือข่าย ๒. เพื่อแลกเปลี่ยนข้อมูลสภาวะการณ์ความเหลื่อมล้ำทางการศึกษาจังหวัดยะลา ๓. เพื่อพัฒนาทักษะความคิด วิเคราะห์ ตลอดจนกระบวนการเรียนรู้ที่สามารถนำมาประยุกต์ใช้ทางการศึกษาให้แก่เด็กและเยาวชน ๔. เสริมสร้างโอกาสทางการศึกษาให้แก่เด็กและเยาวชนในจังหวัดยะลา	๑. ผู้บริหารหน่วยงานภาครัฐ ภาคเอกชน ภาคประชาสังคม ๒. เด็กและเยาวชน ครู บุคลากรทางการศึกษา ๓. พ่อแม่ ผู้ปกครอง	๘๐๐,๐๐๐ (อบจ.ยะลา)	๘๐๐,๐๐๐ (อบจ.ยะลา)	๘๐๐,๐๐๐ (อบจ.ยะลา)	๘๐๐,๐๐๐ (อบจ.ยะลา)	๘๐๐,๐๐๐ (อบจ.ยะลา)	ร้อยละ ๘๕ ของผู้เข้าร่วมโครงการ เกิดกระบวนการพัฒนาและการจัดการความรู้เพื่อยกระดับการศึกษา	๑. เกิดกลไกเครือข่ายความร่วมมือเพื่อยกระดับการศึกษาและการเรียนรู้จังหวัดยะลา ๒. เกิดระบบข้อมูลเพื่อลดการเหลื่อมล้ำทางการศึกษาจังหวัดยะลา ๓. เกิดกระบวนการเรียนรู้ที่สามารถนำไปใช้ในการทางพัฒนาศักยภาพสอดคล้องกับความสามารถของตนเอง ๔. เด็กและเยาวชนในจังหวัดยะลาได้รับโอกาสทางการศึกษา	กองการศึกษา
๗.	ส่งเสริมพัฒนาการจัดการศึกษาศาสนาและวัฒนธรรม	เพื่อให้ประชาชนมีส่วนร่วมแสดงความคิดเห็นในการพัฒนาท้องถิ่น	ผู้นำองค์กร ภาครัฐ เอกชน พ่อค้า ประชาชน และตัวแทนชุมชนที่เกี่ยวข้อง	๕๐๐,๐๐๐ (อบจ.ยะลา)	๕๐๐,๐๐๐ (อบจ.ยะลา)	๕๐๐,๐๐๐ (อบจ.ยะลา)	๕๐๐,๐๐๐ (อบจ.ยะลา)	๕๐๐,๐๐๐ (อบจ.ยะลา)	ร้อยละ ๗๐ ของผู้เข้าร่วมโครงการ มีความพึงพอใจ	ผู้เข้าร่วมโครงการเกิดความรู้สึกรักและหวงแหนท้องถิ่นของตนเอง สามารถจัดการบริหารได้ตรงตามความต้องการ	กองการศึกษา

ที่	โครงการ	วัตถุประสงค์	เป้าหมาย (ผลผลิตของโครงการ)	งบประมาณและที่ผ่านมา					ตัวชี้วัด (KPI)	ผลลัพธ์ที่คาดว่าจะได้รับ	หน่วยงาน รับผิดชอบหลัก
				๒๕๖๑ (บาท)	๒๕๖๒ (บาท)	๒๕๖๓ (บาท)	๒๕๖๔ (บาท)	๒๕๖๕ (บาท)			
๘.	การพัฒนาการจัดการศึกษาโดยใช้โรงเรียนเป็นฐานในการพัฒนาท้องถิ่น (SBMLD)	<p>๑. เพื่อส่งเสริมให้โรงเรียนมีความคล่องตัวในการบริหารจัดการศึกษา เพื่อพัฒนาคุณภาพผู้เรียน</p> <p>๒. เพื่อส่งเสริมให้คณะกรรมการสถานศึกษาขั้นพื้นฐาน เข้ามามีบทบาทในการจัดการศึกษาของโรงเรียนอย่างแท้จริง</p> <p>๓. เพื่อส่งเสริมให้โรงเรียนพัฒนาท้องถิ่นด้วยการจัดการศึกษาตลอดชีวิต ทั้งการศึกษาในระบบนอกระบบ และการศึกษาตามอัธยาศัย</p> <p>๔. โรงเรียนและชุมชน สามารถแลกเปลี่ยนเรียนรู้ทางด้านอาชีพอย่างมีประสิทธิภาพ ใช้ความรู้จากภูมิปัญญาท้องถิ่นและสืบสานภูมิปัญญาท้องถิ่นสืบไป</p> <p>๕. คณะกรรมการสถานศึกษาและครูมีส่วนร่วมตัดสินใจในการบริหารจัดการโรงเรียนอย่างมีคุณภาพมากยิ่งขึ้น</p>	<p>นักเรียน ครู บุคลากร คณะกรรมการสถานศึกษา ประชาชนในเขตบริการของโรงเรียนลำพะयाา</p>	๒๕๐,๐๐๐ (อบจ.ยะลา กรมฯ)	๒๕๐,๐๐๐ (อบจ.ยะลา กรมฯ)	๒๕๐,๐๐๐ (อบจ.ยะลา กรมฯ)	๒๕๐,๐๐๐ (อบจ.ยะลา กรมฯ)	๒๕๐,๐๐๐ (อบจ.ยะลา กรมฯ)	ร้อยละ ๘๐ ของผู้เข้าร่วมโครงการ มีความพึงพอใจ	<p>๑. ผู้บริหาร ครู บุคลากรทางการศึกษาได้รับการพัฒนาคุณภาพมากยิ่งขึ้น</p> <p>๒. นักเรียนได้รับการพัฒนาคุณภาพยกระดับผลสัมฤทธิ์สูงขึ้น</p> <p>๓. โรงเรียนได้รับความร่วมมือในการจัดการศึกษาจากชุมชนมากยิ่งขึ้น</p> <p>๔. โรงเรียนได้เป็นฐานในการพัฒนาชุมชนและท้องถิ่น</p> <p>๕. โรงเรียนจัดการศึกษาตลอดชีวิตทั้งในระบบนอกระบบ และการศึกษาตามอัธยาศัย</p>	กองการศึกษา (ร.ร. ลำพะयाา)

ที่	โครงการ	วัตถุประสงค์	เป้าหมาย (ผลผลิตของโครงการ)	งบประมาณและที่ผ่านมา					ตัวชี้วัด (KPI)	ผลลัพธ์ที่คาดว่าจะได้รับ	หน่วยงาน รับผิดชอบหลัก
				๒๕๖๑ (บาท)	๒๕๖๒ (บาท)	๒๕๖๓ (บาท)	๒๕๖๔ (บาท)	๒๕๖๕ (บาท)			
๙.	ส่งเสริมสวัสดิการนักเรียน	๑. เพื่อส่งเสริมให้นักเรียนมีความสุขภาพ อนามัยที่สมบูรณ์แข็งแรง ๒. เพื่อสร้างแรงจูงใจผู้เรียนให้มีการ ศึกษาขั้นพื้นฐานอย่างมีคุณภาพและ ทั่วถึง	นักเรียนโรงเรียนลำพะยา	๕๐๐,๐๐๐ (อบจ.ยะลา)	๕๐๐,๐๐๐ (อบจ.ยะลา)	๕๐๐,๐๐๐ (อบจ.ยะลา)	๕๐๐,๐๐๐ (อบจ.ยะลา)	๕๐๐,๐๐๐ (อบจ.ยะลา)	ร้อยละ ๙๐ ของ นักเรียนโรงเรียน ลำพะยา มีผลสัมฤทธิ์ทาง การเรียนที่ดีขึ้น	๑. นักเรียนมีความสุขภาพอนามัย ที่สมบูรณ์แข็งแรง ๒. สร้างแรงจูงใจนักเรียนให้ มีการศึกษาขั้นพื้นฐานอย่าง มีคุณภาพและทั่วถึง	กองการศึกษา (ร.ร. ลำพะยา)
๑๐.	พัฒนาศักยภาพการ บริหารจัดการสถานศึกษา - ปรับปรุงหลักสูตร สถานศึกษา - ค่าใช้จ่ายอินเทอร์เน็ตและปรับปรุงระบบ อินเทอร์เน็ตการจัดการจัดทำเว็บไซต์ ภายในโรงเรียน - การพัฒนาห้องสมุด ภายในโรงเรียน - ส่งเสริมทักษะการใช้ภาษา ภาษาอังกฤษ/ภาษามลายู - การพัฒนาศักยภาพผู้เรียน	- เพื่อปรับปรุงพัฒนาหลักสูตร การสอนให้เหมาะสมกับบริบทของ ผู้เรียนและท้องถิ่น - ส่งเสริมและสนับสนุนให้ครูผู้สอนมี ความรู้ ความเข้าใจ มีความสามารถ ในการพัฒนาหลักสูตร - เพื่อให้นักเรียนใช้อินเทอร์เน็ตใน การพัฒนาความรู้และทันต่อเทคโนโลยี - เป็นแหล่งเก็บข้อมูลและสืบค้นข้อมูล ในการจัดกิจกรรมการเรียนการสอน - เพื่อพัฒนาห้องสมุดของโรงเรียนให้ เป็นแหล่งศึกษาค้นคว้าข้อมูลต่างๆที่ ทันสมัย - นักเรียนสามารถรู้จักความหมาย ฟังพูด และนำมาปรับใช้ในชีวิตประจำวันได้ - พัฒนานักเรียนให้มีศักยภาพและมี ผลสัมฤทธิ์ทางการเรียนที่สูงขึ้น	ครู บุคลากร และนักเรียน โรงเรียนลำพะยา	๘๐๐,๐๐๐ (อบจ.ยะลา , กรมส่งเสริมฯ)	๘๐๐,๐๐๐ (อบจ.ยะลา , กรมส่งเสริมฯ)	๑,๑๕๐,๐๐๐ (อบจ.ยะลา , กรมส่งเสริมฯ)	๑,๑๕๐,๐๐๐ (อบจ.ยะลา , กรมส่งเสริมฯ)	๑,๑๕๐,๐๐๐ (อบจ.ยะลา , กรมส่งเสริมฯ)	ประสิทธิภาพ ในการบริหาร จัดการโรงเรียน ลำพะยา เพิ่มขึ้น	- โรงเรียนมีหลักสูตรสถาน ศึกษาที่สอดคล้องกับความ ต้องการของผู้เรียนและท้องถิ่น - โรงเรียนลำพะยา มีระบบ การบริหารจัดการทางการเรียน การสอนที่มีประสิทธิภาพ - นักเรียนมีระบบอินเทอร์เน็ต ที่ทันสมัย - ห้องสมุดได้รับการพัฒนา ให้เป็นแหล่งศึกษาที่เหมาะสม เด็กนักเรียนรักการอ่านมากขึ้น - นักเรียนรู้จักความหมาย ฟังพูด และนำมาปรับใช้ในชีวิตประจำวันได้ - นักเรียนมีศักยภาพและมี ผลสัมฤทธิ์ทางการเรียนที่สูงขึ้น	กองการศึกษา (ร.ร. ลำพะยา)

ที่	โครงการ	วัตถุประสงค์	เป้าหมาย (ผลผลิตของโครงการ)	งบประมาณและที่ผ่านมา					ตัวชี้วัด (KPI)	ผลลัพธ์ที่คาดว่าจะได้รับ	หน่วยงาน รับผิดชอบหลัก
				๒๕๖๑ (บาท)	๒๕๖๒ (บาท)	๒๕๖๓ (บาท)	๒๕๖๔ (บาท)	๒๕๖๕ (บาท)			
	<ul style="list-style-type: none"> - การพัฒนาแหล่งเรียนรู้ของโรงเรียน - การรณรงค์เพื่อป้องกันปัญหาหายาเสพติดในสถานศึกษา - ช่อมแซมอาคารเรียนและส่วนประกอบ - ส่งเสริมกิจกรรมรักการอ่านในสถานศึกษา - เสริมทักษะการเรียนรู้ เช่น กิจกรรมสอนวงดุริยางค์ สอนพระพุทธศาสนา/ชุมนุม - โรงเรียนส่งเสริมสุขภาพ - ส่งเสริมทักษะอาชีพในท้องถิ่น - รักถิ่นฐานบ้านเกิด 	<ul style="list-style-type: none"> - เพื่อให้นักเรียนได้ศึกษาแหล่งเรียนรู้ในโรงเรียนที่มีคุณภาพและส่งเสริมการจัดการศึกษาตามอัธยาศัย - เพื่อรณรงค์ป้องกันปัญหา ยาเสพติดภายในโรงเรียนและโรงเรียน ปราศจากปัญหาหายาเสพติด - ให้ความรู้เรื่องเพศสัมพันธ์ โรคเอดส์ อบายมุขและการทะเลาะวิวาท - ปรับปรุงอาคารเรียนและส่วนประกอบให้มีสภาพที่ดีขึ้น - พัฒนาผู้เรียนให้มีนิสัยรักการอ่าน และมีทักษะการแสวงหาความรู้ และนำไปสู่การใช้ชีวิตประจำวัน - เพื่อให้นักเรียนได้รับการเรียนรู้ทางด้านร่างกายและจิตใจมีสติปัญญา และคุณธรรม - เพื่อให้นักเรียนมีความรู้เข้าใจในเรื่องเพศศึกษาและพัฒนาการตนเองเมื่อเข้าสู่วัยรุ่น - เพื่อให้นักเรียนมีความรู้พื้นฐานในอาชีพ มีช่องทางในการประกอบอาชีพและมีรายได้ระหว่างเรียน - เพื่อให้นักเรียนมีความรู้พื้นฐานด้านวิจัยเกิดการวางแผนอาชีพและทรัพยากรธรรมชาติในถิ่นฐานบ้านเกิด 	-อาคารโรงเรียนลำพะຍາ						<ul style="list-style-type: none"> - โรงเรียนมีแหล่งเรียนรู้ที่มีคุณภาพ - สามารถป้องกันปัญหา ยาเสพติดภายในโรงเรียนและการมีเพศสัมพันธ์ก่อนวัยอันควร อบายมุขและการทะเลาะวิวาท - อาคารเรียนและส่วนประกอบมีสภาพที่แข็งแรง - เด็กนักเรียนรักการอ่านมากขึ้น และใช้เวลาว่างให้เกิดประโยชน์ - นักเรียนได้รับการเรียนรู้ด้านร่างกายและจิตใจมีสติปัญญา - นักเรียนมีความรู้เข้าใจในเรื่องเพศศึกษาและพัฒนาการตนเองเมื่อเข้าสู่วัยรุ่น - นักเรียนมีความรู้พื้นฐานในอาชีพ มีช่องทางในการประกอบอาชีพและมีรายได้ระหว่างเรียน - นักเรียนมีความรู้พื้นฐานด้านวิจัย เกิดการวางแผนอาชีพและทรัพยากรธรรมชาติในถิ่นฐานบ้านเกิด 		

ที่	โครงการ	วัตถุประสงค์	เป้าหมาย (ผลผลิตของโครงการ)	งบประมาณและที่ผ่านมา					ตัวชี้วัด (KPI)	ผลลัพธ์ที่คาดว่าจะได้รับ	หน่วยงาน รับผิดชอบหลัก
				๒๕๖๑ (บาท)	๒๕๖๒ (บาท)	๒๕๖๓ (บาท)	๒๕๖๔ (บาท)	๒๕๖๕ (บาท)			
๑๑.	เปิดโลกทัศน์สู่การเรียนรู้	๑. เพื่อให้ผู้เรียนรู้จักตนเองและสามารถพัฒนาศักยภาพของตนเองให้มีประสิทธิภาพมากยิ่งขึ้น ๒. เพื่อให้นักเรียน ครู บุคลากรของโรงเรียนได้มีโอกาสศึกษาหาความรู้จากแหล่งเรียนรู้นอกโรงเรียนอย่างเหมาะสมและมีประสิทธิภาพ	ครู บุคลากร และนักเรียน โรงเรียนลำพะยา	๒๐๐,๐๐๐ (อบจ.ยะลา)	๒๐๐,๐๐๐ (อบจ.ยะลา)	๒๐๐,๐๐๐ (อบจ.ยะลา)	๒๐๐,๐๐๐ (อบจ.ยะลา)	๒๐๐,๐๐๐ (อบจ.ยะลา)	ร้อยละ ๙๐ ของ ผู้เข้าร่วมโครงการ สามารถนำความรู้ มาประยุกต์ใช้ในการ การปฏิบัติงาน ที่เกี่ยวข้อง	ผู้เข้าร่วมโครงการมีความรู้ ประสบการณ์เพิ่มขึ้นนำมา พัฒนาการเรียน การสอน คุณภาพการศึกษาสูงขึ้น	กองการศึกษา (รร. ลำพะยา)
๑๒.	พัฒนาภาษาอังกฤษ โดยชาวต่างชาติ	เพื่อส่งเสริมให้นักเรียนได้ฝึกทักษะ การพูดภาษาอังกฤษและสามารถ ใช้ภาษาอังกฤษในการติดต่อสื่อสารได้	วิทยากรชาวต่างชาติ ๑ คน นักเรียนระดับชั้น ม.๑-ม.๖ ของลำพะยาประชานุเคราะห์	๑๕๐,๐๐๐ (อบจ.ยะลา)	๑๕๐,๐๐๐ (อบจ.ยะลา)	๑๕๐,๐๐๐ (อบจ.ยะลา)	๑๕๐,๐๐๐ (อบจ.ยะลา)	๑๕๐,๐๐๐ (อบจ.ยะลา)	ร้อยละ ๘๐ ของ ผู้เข้าร่วมโครงการ สามารถพูดและใช้ ภาษาอังกฤษในการ ติดต่อสื่อสารได้	นักเรียนสามารถพูดสื่อสารภาษา อังกฤษพื้นฐานในชีวิตประจำวัน ได้	กองการศึกษา (รร. ลำพะยา)
๑๓.	ปรับปรุงภูมิทัศน์ โรงเรียนลำพะยา	๑.เพื่อตกแต่งให้โรงเรียนมีภูมิทัศน์ ที่ร่มรื่นสวยงามยิ่งขึ้น ๒.เพื่อให้เกิดความสะอาดสบาย ความพึงพอใจแก่ผู้มาเยือนและติด ต่อราชการโดยทั่วไป ๓.เพื่อให้มีสถานที่พักผ่อนหย่อนใจ เพิ่มขึ้น	ปรับปรุงภูมิทัศน์โรงเรียน ให้สวยงามเหมาะสมเป็น สถานศึกษา	๑๐๐,๐๐๐ (อบจ.ยะลา)	๑๕๐,๐๐๐ (อบจ.ยะลา)	-	-	-	โรงเรียนมีภูมิทัศน์ ที่สวยงาม เพิ่มขึ้น	๑.สภาพแวดล้อมภายใน โรงเรียนร่มรื่นสวยงาม ๒.สามารถให้บริการด้าน อาคารสถานที่แก่นักเรียน อย่างดีและทั่วถึง	กองการศึกษา (รร. ลำพะยา)

ที่	โครงการ	วัตถุประสงค์	เป้าหมาย (ผลผลิตของโครงการ)	งบประมาณและที่ผ่านมา					ตัวชี้วัด (KPI)	ผลลัพธ์ที่คาดว่าจะได้รับ	หน่วยงาน รับผิดชอบหลัก
				๒๕๖๑ (บาท)	๒๕๖๒ (บาท)	๒๕๖๓ (บาท)	๒๕๖๔ (บาท)	๒๕๖๕ (บาท)			
๑๔.	การจัดการศึกษาตั้งแต่ระดับอนุบาลจนจบการศึกษาขั้นพื้นฐาน - จัดการเรียนการสอน - เครื่องแบบนักเรียน - หนังสือเรียน - อุปกรณ์การเรียน - กิจกรรมพัฒนาผู้เรียน	เพื่อให้โรงเรียนลำพะยา มีงบประมาณเพียงพอในการจัดการศึกษาขั้นพื้นฐาน และมีมาตรฐานการศึกษาเดียวกัน	นักเรียนโรงเรียนลำพะยา ประชานุเคราะห์	๗๕๐,๐๐๐ (อบจ.ยะลา, กรมส่งเสริมฯ)	๗๕๐,๐๐๐ (อบจ.ยะลา, กรมส่งเสริมฯ)	๗๕๐,๐๐๐ (อบจ.ยะลา, กรมส่งเสริมฯ)	๗๕๐,๐๐๐ (อบจ.ยะลา, กรมส่งเสริมฯ)	๗๕๐,๐๐๐ (อบจ.ยะลา, กรมส่งเสริมฯ)	ร้อยละ ๙๕ ของนักเรียนลำพะยา ประชานุเคราะห์ ได้รับการจัดสรรการจัดการศึกษาขั้นพื้นฐาน	โรงเรียนลำพะยา มีงบประมาณเพียงพอในการจัดการศึกษาขั้นพื้นฐาน (รายหัว) มีมาตรฐานการศึกษาเดียวกัน	กองการศึกษา (ร.ร. ลำพะยา)
๑๕.	ตลาดนัดวิชาการเพื่อการแนะแนว	เพื่อแนะแนวและประชาสัมพันธ์การจัดการศึกษาของโรงเรียนลำพะยาให้แก่โรงเรียนในเขตพื้นที่ใกล้เคียง	นักเรียนโรงเรียนลำพะยา และนักเรียน ในเขตพื้นที่ใกล้เคียง	๗๐,๐๐๐ (อบจ.ยะลา)	๗๐,๐๐๐ (อบจ.ยะลา)	๗๐,๐๐๐ (อบจ.ยะลา)	๗๐,๐๐๐ (อบจ.ยะลา)	๗๐,๐๐๐ (อบจ.ยะลา)	ร้อยละ ๖๐ ของนักเรียนในเขตพื้นที่ใกล้เคียง ตัดสินใจเลือกเรียนต่อที่โรงเรียนลำพะยา	นักเรียนเข้ามาศึกษาต่อในโรงเรียนลำพะยา เพิ่มขึ้น	กองการศึกษา (ร.ร. ลำพะยา)
๑๖.	พัฒนาศักยภาพครูและบุคลากรทางการศึกษา - กิจกรรมการเข้าร่วมประชุมสัมมนา - กิจกรรมการศึกษาดูงาน - กิจกรรมอบรม - กิจกรรมส่งเสริมคุณธรรมครูและบุคลากรฯ	๑. เพื่อเสริมสร้างความรู้และประสบการณ์ในการปฏิบัติงาน ๒. เพื่อส่งเสริมบุคลากรให้มีความรู้ความสามารถ ๓. เพื่อให้ครูและบุคลากรนำความรู้มาพัฒนาปรับปรุงการทำงานและจัดกิจกรรมการเรียนการสอน	ครู บุคลากรทางการศึกษา โรงเรียนลำพะยาประชา นุเคราะห์	๑๐๐,๐๐๐ (อบจ.ยะลา, กรมส่งเสริมฯ)	๑๐๐,๐๐๐ (อบจ.ยะลา, กรมส่งเสริมฯ)	๑๐๐,๐๐๐ (อบจ.ยะลา, กรมส่งเสริมฯ)	๑๐๐,๐๐๐ (อบจ.ยะลา, กรมส่งเสริมฯ)	๑๐๐,๐๐๐ (อบจ.ยะลา, กรมส่งเสริมฯ)	ร้อยละ ๘๐ ของผู้ที่เข้าร่วมโครงการ มีความพึงพอใจ	๑. ครูและบุคลากรมีความรู้เพิ่มขึ้นนำความรู้มาปรับปรุงในการทำงานและการสอน ๒.ครูบุคลากรมีขวัญและกำลังใจและมีความก้าวหน้า ๓.ครูและบุคลากรมีคุณธรรมจริยธรรม	กองการศึกษา (ร.ร. ลำพะยา)

ที่	โครงการ	วัตถุประสงค์	เป้าหมาย (ผลผลิตของโครงการ)	งบประมาณและที่ผ่านมา					ตัวชี้วัด (KPI)	ผลลัพธ์ที่คาดว่าจะได้รับ	หน่วยงาน รับผิดชอบหลัก
				๒๕๖๑ (บาท)	๒๕๖๒ (บาท)	๒๕๖๓ (บาท)	๒๕๖๔ (บาท)	๒๕๖๕ (บาท)			
๑๗.	พัฒนาระบบเทคโนโลยีเพื่อจัดการเรียนการสอนและการบริหารจัดการ	๑. เพื่อสร้างและพัฒนาระบบเทคโนโลยีและข้อมูลสารสนเทศของโรงเรียนให้สมบูรณ์และเป็นปัจจุบัน ๒. เพื่อพัฒนาและปรับปรุงเว็บไซต์โรงเรียนให้พร้อมในการใช้งานบริหารจัดการ ๓. เพื่อพัฒนาเครือข่ายการปฏิบัติการเทคโนโลยีสารสนเทศเพื่อการจัดการเรียนการสอน ๔. เพื่อเป็นแหล่งเก็บข้อมูลสารสนเทศของโรงเรียนให้เป็นปัจจุบัน ๕. เพื่อใช้ในการสืบค้นข้อมูลในด้านการจัดกิจกรรมการเรียนการสอนของครูและนักเรียน	ครู และบุคลากรทางการศึกษา	๒๐๐,๐๐๐ (อบจ.ยะลา)	๒๐๐,๐๐๐ (อบจ.ยะลา)	๒๐๐,๐๐๐ (อบจ.ยะลา)	๒๐๐,๐๐๐ (อบจ.ยะลา)	๒๐๐,๐๐๐ (อบจ.ยะลา)	ร้อยละ ๙๐ ของนักเรียน ครู และบุคลากร ได้รับประโยชน์จากการพัฒนาระบบเทคโนโลยีสารสนเทศ	๑. โรงเรียนมีระบบเทคโนโลยีและข้อมูลสารสนเทศที่สมบูรณ์และเป็นปัจจุบัน ๒. โรงเรียนมีเว็บไซต์ที่พร้อมในการใช้งานบริหารจัดการและจัดการเรียนการสอน ๓. โรงเรียนมีเครือข่ายการปฏิบัติการเทคโนโลยีสารสนเทศเพื่อการจัดการเรียนการสอน ๔. โรงเรียนมีแหล่งเก็บข้อมูลและสืบค้นสารสนเทศของโรงเรียนที่เป็นปัจจุบัน	กองการศึกษา (รร. ลำพะยาฯ)
๑๘.	จัดทำศูนย์เรียนรู้เฉลิมพระเกียรติ	เป็นแหล่งเรียนรู้และเฉลิมพระเกียรติ	ครู บุคลากรทางการศึกษา นักเรียนโรงเรียนลำพะยา ประชาชนเคราะห	๒๕๐,๐๐๐ (เงินอุดหนุน/ อบจ.ยะลา)	-	-	-	-	ร้อยละ ๘๕ ของผู้เข้าร่วมโครงการมีความพึงพอใจ	นักเรียนโรงเรียนลำพะยา ครู บุคลากรทางการศึกษาเยาวชน ประชาชน ได้เรียนรู้และร่วมเฉลิมพระเกียรติ	กองการศึกษา (รร. ลำพะยาฯ)

ที่	โครงการ	วัตถุประสงค์	เป้าหมาย (ผลผลิตของโครงการ)	งบประมาณและที่ผ่านมา					ตัวชี้วัด (KPI)	ผลลัพธ์ที่คาดว่าจะได้รับ	หน่วยงาน รับผิดชอบหลัก
				๒๕๖๑ (บาท)	๒๕๖๒ (บาท)	๒๕๖๓ (บาท)	๒๕๖๔ (บาท)	๒๕๖๕ (บาท)			
๑๙.	พัฒนาระบบการบริหารจัดการศึกษาอิเล็กทรอนิกส์ขององค์การบริหารส่วนจังหวัดยะลาเพื่อเข้าสู่ประเทศไทย ๔.๐ ประจำปีงบประมาณ พ.ศ.๒๕๖๑	๑. เพื่อส่งเสริมและสนับสนุนให้องค์การบริหาร ส่วนจังหวัดยะลา มีการจัดหาและพัฒนา ระบบการบริหารจัดการศึกษาอิเล็กทรอนิกส์ เพื่อเข้าสู่ประเทศไทย ๔.๐ ประจำปี งบประมาณ ๒๕๖๑ ๒. เพื่อจัดหาและพัฒนานวัตกรรมการบริหารจัดการศึกษาผ่านระบบอิเล็กทรอนิกส์ที่ครอบคลุมทั้งด้านบริหารวิชาการ ด้านบริหารงานทั่วไป ด้านบริหารงานบุคคล และด้านบริหาร งบประมาณ อันจะนำไปสู่ การปฏิรูป การศึกษาเพื่อรองรับเศรษฐกิจรูปแบบใหม่ (New Economy Model) ตามยุทธศาสตร์ประเทศไทย ๔.๐	จัดหาและพัฒนาระบบ การบริหารจัดการศึกษา อิเล็กทรอนิกส์กองการศึกษา และโรงเรียน ลำพวยยาฯ สังกัดองค์การบริหารส่วนจังหวัดยะลา เพื่อเข้าสู่ประเทศไทย	๙๐๐,๐๐๐ (กรมส่งเสริมฯ)	-	-	-	-	ร้อยละ ๘๐ การบริหารจัดการ การบริหารจัดการ การศึกษาผ่านระบบ อิเล็กทรอนิกส์ของ โรงเรียนลำพวยยาฯ กับกองการศึกษาฯ สังกัดองค์การบริหาร ส่วนจังหวัดยะลา มีฐานข้อมูลครบถ้วน ครอบคลุมเนื้อหา	องค์การบริหารส่วนจังหวัดยะลา มีระบบการบริหารจัดการศึกษา อิเล็กทรอนิกส์ และมีระบบเครือข่าย อินเทอร์เน็ตที่มีเสถียรภาพ มีความ เร็วสูงมีศักยภาพและมีความพร้อม ในการบริหารจัดการศึกษาเพื่อเข้าสู่ ประเทศไทย ๔.๐	กองการศึกษา (รร. ลำพวยยาฯ)
๒๐.	ค่ายพัฒนาเด็กและเยาวชน องค์กรปกครองส่วนท้องถิ่น	เพื่อส่งเสริมและพัฒนาเด็กนักเรียนให้ เข้าร่วมกิจกรรมอบรมและพัฒนา นักเรียน เยาวชนในระดับโรงเรียน จังหวัด ภาคและระดับประเทศ	นักเรียนโรงเรียนลำพวยยาฯ	-	-	๓๐,๐๐๐ (อบจ.ยะลา)	๓๐,๐๐๐ (อบจ.ยะลา)	๓๐,๐๐๐ (อบจ.ยะลา)	ร้อยละ ๘๕ ของ ผู้เข้าร่วมโครงการ มีความพึงพอใจ	นักเรียนได้เข้าร่วมกิจกรรมอบรม และพัฒนานักเรียนและเยาวชน ในระดับโรงเรียน จังหวัด ภาค และระดับประเทศได้	กองการศึกษา (รร. ลำพวยยาฯ)

ที่	โครงการ	วัตถุประสงค์	เป้าหมาย (ผลผลิตของโครงการ)	งบประมาณและที่ผ่านมา					ตัวชี้วัด (KPI)	ผลลัพธ์ที่คาดว่าจะได้รับ	หน่วยงาน รับผิดชอบหลัก
				๒๕๖๑ (บาท)	๒๕๖๒ (บาท)	๒๕๖๓ (บาท)	๒๕๖๔ (บาท)	๒๕๖๕ (บาท)			
๒๑.	พัฒนาการเรียนการสอน นักเรียนผู้ด้อยโอกาส ผู้พิการตามแนวพระราชดำริ สมเด็จพระเทพรัตนราชสุดาฯ สยามบรมราชกุมารี (อุดหนุนศูนย์การศึกษาพิเศษ เขตการศึกษา ๒ จังหวัดยะลา)	๑. เพื่อสนองแนวพระราชดำริ สมเด็จพระเทพรัตนราชสุดาฯ สยามบรมราชกุมารี(Day Care) ๒. เพื่อเพิ่มโอกาสทางการศึกษาให้แก่ นักเรียนผู้ด้อยโอกาส ผู้พิการ ให้ได้รับ การพัฒนาศักยภาพอย่างมีประสิทธิภาพ และทั่วถึงครอบคลุม ๓. เพื่อให้ผู้ด้อยโอกาสและผู้พิการรุนแรง ตามบ้านได้รับสิทธิและโอกาสที่เท่าเทียม กันในการได้รับการพัฒนาการเรียนรู้ ในทุกรูปแบบที่เหมาะสมอย่างเต็ม ศักยภาพเป็นรายบุคคล โดยรับบริการ ทางการศึกษาพัฒนาศักยภาพและทักษะ การดำรงชีวิต ๔. เพื่อให้ครอบครัวและ อปท.เกิดความ ตระหนัก มีความรู้ ความเข้าใจ เจตคติที่ ถูกต้องในเรื่องการจัดการศึกษาสำหรับ ผู้ด้อยโอกาสและผู้พิการ การดูแล และ พัฒนาศักยภาพผู้ด้อยโอกาสและผู้พิการ โดยการมีส่วนร่วมของทุกภาคส่วน	นักเรียน ผู้ด้อยโอกาส ผู้พิการ ในพื้นที่ จังหวัดยะลา	๓,๐๐๐,๐๐๐ (อบจ.ยะลา)	-	-	-	-	ผู้เข้าร่วมโครงการ มีความพึงพอใจ ร้อยละ ๙๐	๑. สนองแนวพระราชดำริ สมเด็จพระเทพรัตนราชสุดาฯ สยามบรมราชกุมารี(Day Care) ๒. เพิ่มโอกาสทางการศึกษาให้แก่ นักเรียนผู้ด้อยโอกาส ผู้พิการ ให้ได้รับการพัฒนาศักยภาพ อย่างมีประสิทธิภาพและทั่วถึง ครอบคลุม ๓. ผู้ด้อยโอกาสและผู้พิการรุนแรง ตามบ้านได้รับสิทธิและโอกาสที่ เท่าเทียมกันในการได้รับการพัฒนา การเรียนรู้ในทุกรูปแบบที่เหมาะสม อย่างเต็มศักยภาพเป็นรายบุคคล โดยรับบริการทางการศึกษาพัฒนา ศักยภาพและทักษะการดำรงชีวิต ๔. ครอบครัวและ อปท.เกิดความ ตระหนัก มีความรู้ ความเข้าใจ เจตคติที่ถูกต้องในเรื่องการจัดการ ศึกษาสำหรับผู้ด้อยโอกาสและผู้พิการ การดูแลและพัฒนาศักยภาพผู้ด้อย โอกาสและผู้พิการโดยการมีส่วนร่วม ของทุกภาคส่วน	กองแผนฯ

ที่	โครงการ	วัตถุประสงค์	เป้าหมาย (ผลผลิตของโครงการ)	งบประมาณและที่ผ่านมา					ตัวชี้วัด (KPI)	ผลลัพธ์ที่คาดว่าจะได้รับ	หน่วยงาน รับผิดชอบหลัก
				๒๕๖๑ (บาท)	๒๕๖๒ (บาท)	๒๕๖๓ (บาท)	๒๕๖๔ (บาท)	๒๕๖๕ (บาท)			
๒๒.	ส่งเสริมการจัดกระบวนการเรียนการสอนการบริหารตามหลักปรัชญาเศรษฐกิจพอเพียง "สถานศึกษาพอเพียง" ศูนย์การเรียนรู้ตามหลักปรัชญาเศรษฐกิจพอเพียง	เพื่อเป็นศูนย์ส่งเสริมและถ่ายทอดความรู้ด้านเศรษฐกิจพอเพียงให้แก่นักเรียน และชุมชน	- สร้างฐานการเรียนรู้ จำนวน ๗ ฐาน	๔๐๐,๐๐๐ (อบจ.ยะลา/ กรมส่งเสริม)	๑๐๐,๐๐๐ (อบจ.ยะลา/ กรมส่งเสริม)	๑๐๐,๐๐๐ (อบจ.ยะลา/ กรมส่งเสริม)	๑๐๐,๐๐๐ (อบจ.ยะลา/ กรมส่งเสริม)	๑๐๐,๐๐๐ (อบจ.ยะลา/ กรมส่งเสริม)	ร้อยละ ๘๐ ของนักเรียนและชุมชน ประชาชนในพื้นที่ และพื้นที่ใกล้เคียง ได้ใช้ประโยชน์	นักเรียนและชุมชนได้รับความรู้ด้านเศรษฐกิจพอเพียงนำไปปรับใช้ในชีวิตครอบครัว และชุมชน	กองการศึกษา (ร. ลำพวยฯ)
๒๓.	ค่ายอบรมคุณธรรมจริยธรรมให้แก่เด็กและเยาวชนในจังหวัดยะลา	เพื่อส่งเสริมให้เด็กและเยาวชนเห็นคุณค่าในการปฏิบัติศาสนกิจตามหลักศาสนาอิสลาม ส่งเสริมทักษะด้านภาษา เกิดการเรียนรู้เท่าทันการเปลี่ยนแปลงและสร้างความสัมพันธ์ที่ดีระหว่างเด็กและเยาวชน	นักเรียนระดับชั้นอิสลามศึกษาตอนปลายจากศูนย์การศึกษาตอนปลายจากศูนย์การศึกษาอิสลามประจำมัสยิด (ตาดีกา)/ เด็กและเยาวชนทั่วไป จำนวน ๑๐๐ คน	-	๔๐๐,๐๐๐ (อบจ.ยะลา/ กรมส่งเสริม)	๔๐๐,๐๐๐ (อบจ.ยะลา/ กรมส่งเสริม)	๔๐๐,๐๐๐ (อบจ.ยะลา/ กรมส่งเสริม)	๔๐๐,๐๐๐ (อบจ.ยะลา/ กรมส่งเสริม)	ร้อยละ ๘๐ ของผู้เข้าร่วมโครงการ มีความพึงพอใจ	เด็กและเยาวชนเห็นคุณค่าในการปฏิบัติศาสนกิจตามหลักศาสนาอิสลาม มีทักษะด้านภาษา เกิดการเรียนรู้เท่าทันการเปลี่ยนแปลงและสร้างความสัมพันธ์ที่ดีต่อกัน	กองการศึกษา
๒๔.	จัดทำกระดานไวท์บอร์ด	เพื่อสร้างสภาพแวดล้อมภายในโรงเรียนที่เหมาะสม สามารถใช้เป็นสื่อการเรียนการสอนได้อย่างมีประสิทธิภาพ	กระดานไวท์บอร์ดขนาดประมาณ ๖.๐๐x๑.๒๐ เมตร พร้อมขานอ้อยหุ้มผ้าข้างละ ๑.๐๐ เมตร พร้อมติดตั้ง จำนวน ๑๓ ชุด	-	-	๑๘๗,๗๘๕ (อบจ.ยะลา)	-	-	ร้อยละ ๙๐ ของการมีสื่อการเรียนการสอนที่เหมาะสม	สภาพแวดล้อมภายในโรงเรียนมีความเหมาะสม สามารถใช้เป็นสื่อการเรียนการสอนได้อย่างมีประสิทธิภาพ	กองการศึกษา (ร. ลำพวยฯ)

ที่	โครงการ	วัตถุประสงค์	เป้าหมาย (ผลผลิตของโครงการ)	งบประมาณและที่ผ่านมา					ตัวชี้วัด (KPI)	ผลลัพธ์ที่คาดว่าจะได้รับ	หน่วยงาน รับผิดชอบหลัก
				๒๕๖๑ (บาท)	๒๕๖๒ (บาท)	๒๕๖๓ (บาท)	๒๕๖๔ (บาท)	๒๕๖๕ (บาท)			
๒๕.	ก่อสร้างรั้วคอนกรีตเสริมเหล็ก	เพื่อความเป็นระเบียบเรียบร้อย	ก่อสร้างรั้วคอนกรีตเสริมเหล็ก ยาว ๗๗๓ เมตร	-	-	๒,๗๕๐,๐๐๐ (อบจ.ยะลา)	-	-	โรงเรียนมีรั้วที่ได้มาตรฐาน	โรงเรียนมีความเป็นระเบียบเรียบร้อย	กองการศึกษา (รร. ลำพะยาฯ)
๒๖.	ก่อสร้างซุ้มหน้าอาคารเรียนและกันห้องเรียนอาคารอเนกประสงค์	เพื่อปรับภูมิทัศน์บริเวณทางเข้าโรงเรียนสามารถสร้างความประทับใจแก่ผู้มาเยือนโรงเรียน	ก่อสร้างซุ้มหน้าอาคารขนาด ๑๐.๐๐ X ๘.๐๐ เมตร พร้อมกันห้องอาคารอเนกประสงค์	-	-	๑,๗๐๐,๐๐๐ (อบจ.ยะลา)	-	-	ที่เหมาะสม ร้อยละ ๘๐ ของผู้เข้ามาเยี่ยมชมมีความพึงพอใจ	ประสิทธิภาพโรงเรียนมีภูมิทัศน์บริเวณทางเข้าสวยงามสามารถสร้างความประทับใจแก่ผู้มาเยือนโรงเรียน	กองการศึกษา (รร. ลำพะยาฯ)
๒๗.	การวางท่อคอนกรีตเสริมเหล็กพร้อมบ่อพักและลานคอนกรีต	เพื่อให้โรงเรียนมีบ่อพักน้ำ สำหรับกักเก็บน้ำไว้ใช้อุปโภคบริโภค	วางท่อคอนกรีตเสริมเหล็กพร้อมบ่อพักความยาว ๑๒๔ เมตร และลานคอนกรีตพื้นที่ไม่น้อยกว่า ๔๘๐ ตารางเมตร	-	-	๑,๒๐๐,๐๐๐ (อบจ.ยะลา)	-	-	ร้อยละ ๙๐ ของนักเรียน ครู และบุคลากรได้รับประโยชน์	โรงเรียนมีบ่อพักน้ำ สำหรับกักเก็บน้ำไว้ใช้อุปโภคบริโภค	กองการศึกษา (รร. ลำพะยาฯ)
๒๘.	ก่อสร้างระบบกรองน้ำและถังน้ำใต้ดิน	เพื่อให้โรงเรียนมีบ่อพักน้ำ สำหรับกักเก็บน้ำไว้ใช้อุปโภคบริโภคที่สะอาดและถูกหลักอนามัย	ก่อสร้างระบบกรองน้ำและถังน้ำใต้ดินขนาด ๑๐,๐๐๐ ลิตร	-	-	๑,๒๐๐,๐๐๐ (อบจ.ยะลา)	-	-	ร้อยละ ๙๐ ของนักเรียน ครู และบุคลากรได้รับประโยชน์	โรงเรียนมีบ่อพักน้ำ สำหรับกักเก็บน้ำไว้ใช้อุปโภคบริโภคที่สะอาดและถูกหลักอนามัย	กองการศึกษา (รร. ลำพะยาฯ)

ที่	โครงการ	วัตถุประสงค์	เป้าหมาย (ผลผลิตของโครงการ)	งบประมาณและที่ผ่านมา					ตัวชี้วัด (KPI)	ผลลัพธ์ที่คาดว่าจะได้รับ	หน่วยงาน รับผิดชอบหลัก
				๒๕๖๑ (บาท)	๒๕๖๒ (บาท)	๒๕๖๓ (บาท)	๒๕๖๔ (บาท)	๒๕๖๕ (บาท)			
๒๙.	ก่อสร้างหลังคาคลุม เครื่องออกกำลังกาย	เพื่อยืดอายุการใช้งานเครื่อง ออกกำลังกาย	ก่อสร้างหลังคาขนาด ๑๖.๐๐X ๒๐.๐๐ เมตร	-	-	๑๘๗,๗๘๕ (อบจ.ยะลา)	-	-	ร้อยละ ๙๐ ของ นักเรียน ครู และบุคลากร ได้รับประโยชน์	เครื่องออกกำลังกายมีอายุการใช้งาน ยืดยาวขึ้น	กองการศึกษา (รร. ลำพะยา)
๓๐.	ก่อสร้างห้องน้ำ	เพื่ออำนวยความสะดวกให้กับนักเรียน ครูและผู้ที่มาติดต่อราชการ	ก่อสร้างห้องน้ำขนาด ๖ ห้อง และ ๑ ห้องน้ำผู้พิการ แยกชายหญิง จำนวน ๒ หลัง	-	-	๓,๐๐๐,๐๐๐ (อบจ.ยะลา)	-	-	ร้อยละ ๙๐ ของ นักเรียน ครู บุคลากรและผู้เข้ามา ติดต่อราชการ ได้รับประโยชน์	โรงเรียนมีห้องน้ำที่เพียงพอต่อ การให้บริการให้กับนักเรียน ครูและผู้ที่มาติดต่อราชการ	กองการศึกษา (รร. ลำพะยา)
๓๑.	เศรษฐกิจพอเพียง	เพื่อให้นักเรียน ผู้บริหาร ครู บุคลากร ตระหนักถึงความสำคัญของหลักปรัชญา เศรษฐกิจพอเพียงและนำมาปรับใช้กับ ชีวิตประจำวันได้	ครู บุคลากรทางการศึกษา ผู้บริหารโรงเรียน นักเรียนโรงเรียนลำพะยา ประชาชนเคราะห	-	-	๕๐,๐๐๐ (กรมส่งเสริม)	๕๐,๐๐๐ (กรมส่งเสริม)	๕๐,๐๐๐ (กรมส่งเสริม)	นักเรียนครู ผู้บริหาร มีความรู้ความเข้าใจ หลักปรัชญาเศรษฐกิจ พอเพียง ร้อยละ ๙๐	นักเรียน ผู้บริหาร ครู บุคลากร ตระหนักถึงความสำคัญของหลัก ปรัชญาเศรษฐกิจพอเพียงและนำมา ปรับใช้กับชีวิตประจำวันได้	กองการศึกษา (รร. ลำพะยา)
๓๒.	สถานศึกษาพอเพียง	เพื่อขับเคลื่อนการนำหลักปรัชญา เศรษฐกิจพอเพียงมาเสริมการเรียนรู้แบบ บูรณาการและเพื่อรองรับการประเมิน เป็นสถานศึกษาพอเพียงของท้องถิ่น	ครู บุคลากรทางการศึกษา ผู้บริหารโรงเรียน นักเรียนโรงเรียนลำพะยา ประชาชนเคราะห	-	-	๕๐,๐๐๐ (กรมส่งเสริม)	๕๐,๐๐๐ (กรมส่งเสริม)	๕๐,๐๐๐ (กรมส่งเสริม)	นักเรียนครู ผู้บริหาร มีความรู้ความเข้าใจ หลักปรัชญาเศรษฐกิจ พอเพียง ร้อยละ ๙๐	โรงเรียนขับเคลื่อนและน้อมนำหลัก ปรัชญาเศรษฐกิจพอเพียงมาปรับใช้ ในการเรียนการสอนและเป็นสถาน ศึกษาพอเพียงแบบอย่างของท้องถิ่น	กองการศึกษา (รร. ลำพะยา)
๓๓.	โลกสีเขียว	เพื่อให้นักเรียนครู บุคลากรทางการศึกษา ผู้บริหารโรงเรียน ตระหนักถึงความสำคัญ ของทรัพยากรธรรมชาติรักและหวงแหน ให้คงอยู่ต่อไป	ครู บุคลากรทางการศึกษา ผู้บริหารโรงเรียน นักเรียนโรงเรียนลำพะยา ประชาชนเคราะห	-	-	๖๐,๐๐๐ (กรมส่งเสริม)	๖๐,๐๐๐ (กรมส่งเสริม)	๖๐,๐๐๐ (กรมส่งเสริม)	นักเรียนครู ผู้บริหาร บุคลากรทางการศึกษา มีใจรักหวงแหน ทรัพยากรธรรมชาติ ร้อยละ ๙๐	นักเรียนครู บุคลากรทางการศึกษา ผู้บริหาร ตระหนักถึงความสำคัญ ของทรัพยากรธรรมชาติรัก และหวงแหนให้คงอยู่ต่อไป	กองการศึกษา (รร. ลำพะยา)

ที่	โครงการ	วัตถุประสงค์	เป้าหมาย (ผลผลิตของโครงการ)	งบประมาณและที่ผ่านมา					ตัวชี้วัด (KPI)	ผลลัพธ์ที่คาดว่าจะได้รับ	หน่วยงาน รับผิดชอบหลัก
				๒๕๖๑ (บาท)	๒๕๖๒ (บาท)	๒๕๖๓ (บาท)	๒๕๖๔ (บาท)	๒๕๖๕ (บาท)			
๓๔.	ส่งเสริมการสอนอ่านภาษา อาเซียน	๑. เพื่อให้ผู้เข้าอบรมได้รับความรู้ ความเข้าใจภาษาอาเซียน และสามารถ อ่านออก เขียนได้ มีทักษะในการใช้ ภาษาเพิ่มขึ้น ๒. สามารถถ่ายทอดความรู้ที่ได้รับ ให้กับเด็ก เยาวชน ประชาชน และ ผู้สนใจ ได้อย่างถูกต้อง ๓. เพื่อฟื้นฟูภาษาท้องถิ่นในสังคม ในจังหวัดชายแดนภาคใต้ และเป็นการ ส่งเสริมและอนุรักษ์วัฒนธรรม ท้องถิ่นของจังหวัดชายแดนภาคใต้	ครู/อาสาสมัคร ที่สอนใน โรงเรียนตาดีกา บุคลากร ในหน่วยงานภาครัฐ ภาคเอกชน และประชาชน ในพื้นที่จำนวน ๒๐๐ คน	๖๐๐,๐๐๐ (อบจ.ยะลา)	๖๐๐,๐๐๐ (อบจ.ยะลา)	๗๐๐,๐๐๐ (อบจ.ยะลา)	๗๐๐,๐๐๐ (อบจ.ยะลา)	๗๐๐,๐๐๐ (อบจ.ยะลา)	ร้อยละ ๘๐ ของ ผู้เข้าร่วม โครงการ มีความพึงพอใจ	๑. ผู้เข้าอบรมได้รับความรู้ความ เข้าใจในเรื่องภาษาอาเซียน ดียิ่งขึ้น ๒. ผู้เข้าอบรมสามารถอ่าน ออกเขียนได้ในภาษาอาเซียน ๓. สังคมมีความเข้มแข็ง มีความรักความสามัคคีมี ความสมานฉันท์และเกิด ความสัมพันธ์ที่ดีระหว่าง หน่วยงานรัฐและประชาชน ในพื้นที่	กองการศึกษา
๓๕.	จัดสร้างฐานการเรียนรู้ ลูกเสือของโรงเรียน ลำพะยา	เพื่อใช้เป็นศูนย์ส่งเสริมกิจกรรม ลูกเสือ - เนตรนารีของโรงเรียน ลำพะยาประชานุเคราะห์และ โรงเรียนในพื้นที่ใกล้เคียง	- สร้างฐานการเรียนรู้ ด้านลูกเสือ - เนตรนารี จำนวน ๘ ฐาน	-	๒๐๐,๐๐๐ (อบจ.ยะลา)	๒๐๐,๐๐๐ (อบจ.ยะลา)	๒๐๐,๐๐๐ (อบจ.ยะลา)	-	ร้อยละ ๘๐ ของ ผู้เข้าร่วมโครงการ มีความพึงพอใจ	โรงเรียนลำพะยาประชานุเคราะห์ เป็นศูนย์อำนวยการ ลูกเสือ - เนตรนารี ให้แก่โรงเรียน ในพื้นที่ใกล้เคียง	กองการศึกษา (ร. ลำพะยา)
๓๖.	ส่งเสริมนวัตกรรม การศึกษาครูสอนดี จังหวัดยะลา	๑. เพื่อให้ครูและบุคลากรทางการศึกษา ใช้สื่อและเทคโนโลยี มาบูรณาการ ในการจัดการเรียนรู้ ๒. เพื่อส่งเสริมให้ครูและบุคลากรทาง การศึกษาคิดค้นสร้างสรรค์ ประดิษฐ์ นวัตกรรมการเรียนรู้ได้อย่างหลากหลาย	ครูและบุคลากรทางการ ศึกษาจังหวัดยะลา	-	๕๐๐,๐๐๐ (อบจ.ยะลา)	๕๐๐,๐๐๐ (อบจ.ยะลา)	๕๐๐,๐๐๐ (อบจ.ยะลา)	๕๐๐,๐๐๐ (อบจ.ยะลา)	ร้อยละ ๙๐ ของผู้เข้าร่วม โครงการ มีความพึงพอใจ	ครูและบุคลากรทางการศึกษาใช้ สื่อและเทคโนโลยีมาบูรณาการ ในการจัดการเรียนรู้	กองการศึกษา
รวม	๓๖ โครงการ			๑๐,๖๓๐,๐๐๐	๗,๙๓๐,๐๐๐	๑๘,๑๔๕,๕๗๐	๗,๙๒๕,๐๐๐	๗,๗๒๕,๐๐๐			

ก. ยุทธศาสตร์จังหวัดที่ ๔ การระดมภาคีทุกภาคส่วนร่วมเสริมสร้างยะลาสันติสุขที่ยั่งยืน

ข. ยุทธศาสตร์การพัฒนาขององค์กรปกครองส่วนท้องถิ่นในเขตจังหวัดยะลา: ส่งเสริมด้านศาสนา ศิลปะ วัฒนธรรม ขนบธรรมเนียมประเพณี ภูมิปัญญาท้องถิ่น และอัตลักษณ์ท้องถิ่น

ยุทธศาสตร์ที่ ๔ การส่งเสริมด้านการศึกษา ศาสนาและวัฒนธรรม

แผนงานเคหะและชุมชน

ที่	โครงการ	วัตถุประสงค์	เป้าหมาย (ผลผลิตของโครงการ)	งบประมาณและที่ผ่านมา					ตัวชี้วัด (KPI)	ผลลัพธ์ที่คาดว่าจะได้รับ	หน่วยงาน ที่รับผิดชอบหลัก
				๒๕๖๑ (บาท)	๒๕๖๒ (บาท)	๒๕๖๓ (บาท)	๒๕๖๔ (บาท)	๒๕๖๕ (บาท)			
๑.	ก่อสร้างรั้วกำแพงสุสานบ้านท่าวัง หมู่ที่ ๔ ตำบลพร่อน อำเภอเมืองยะลา จังหวัดยะลา	เพื่อเป็นการจัดระเบียบหรือสร้างความเป็นระเบียบเรียบร้อยบริเวณสุสานและเป็นการคุ้มครองดูแลรักษาทรัพย์สินอันเป็นสาธารณะสมบัติของแผ่นดินซึ่งสงวนไว้เพื่อประโยชน์ร่วมกันของประชาชนในท้องถิ่นในการประกอบกิจการด้านการศาสนา	รั้ว คสล.ยาว ๔๒๐ เมตร สูง ๑.๖๐ เมตร	๑,๕๐๐,๐๐๐ (อบจ.ยะลา)	-	-	-	-	ร้อยละ ๙๕ ของประชาชนในตำบลและตำบลใกล้เคียงมีความพึงพอใจ	เพื่อเป็นการจัดระเบียบหรือสร้างความเป็นระเบียบเรียบร้อยบริเวณสุสานและเป็นการคุ้มครองดูแลรักษาทรัพย์สินอันเป็นสาธารณะสมบัติของแผ่นดินซึ่งสงวนไว้เพื่อประโยชน์ร่วมกันของประชาชนในท้องถิ่นในการประกอบกิจการด้านการศาสนา	กองช่าง
๒.	ก่อสร้างรั้วกำแพงสุสานบ้านรามัน หมู่ที่ ๑ ตำบลกาเยอบูอเกาะ อำเภอรามัน จังหวัดยะลา	เพื่อเป็นการจัดระเบียบหรือสร้างความเป็นระเบียบเรียบร้อยบริเวณสุสานและเป็นการคุ้มครองดูแลรักษาทรัพย์สินอันเป็นสาธารณะสมบัติของแผ่นดินซึ่งสงวนไว้เพื่อเป็นประโยชน์ร่วมกันของประชาชนในท้องถิ่นในการประกอบกิจการด้านการศาสนา	รั้ว คสล. ยาว ๕๒๐ เมตร สูง ๑.๖๐ เมตร	-	๑,๒๕๐,๐๐๐ (อบจ.ยะลา/ กรมส่งเสริม)	-	-	-	ร้อยละ ๙๕ ของประชาชนในตำบลและตำบลใกล้เคียงมีความพึงพอใจ	เพื่อเป็นการจัดระเบียบหรือสร้างความเป็นระเบียบเรียบร้อยบริเวณสุสานและเป็นการคุ้มครองดูแลรักษาทรัพย์สินอันเป็นสาธารณะสมบัติของแผ่นดินซึ่งสงวนไว้เพื่อประโยชน์ร่วมกันของประชาชนในท้องถิ่นในการประกอบกิจการด้านการศาสนา	กองช่าง
รวม	๒ โครงการ			๑,๕๐๐,๐๐๐	๑,๒๕๐,๐๐๐	-	-	-			

แผนงานการศาสนา วัฒนธรรม และนันทนาการ

ที่	โครงการ	วัตถุประสงค์	เป้าหมาย (ผลผลิตของโครงการ)	งบประมาณและที่ผ่านมา					ตัวชี้วัด (KPI)	ผลลัพธ์ที่คาดว่าจะได้รับ	หน่วยงาน รับผิดชอบหลัก
				๒๕๖๑ (บาท)	๒๕๖๒ (บาท)	๒๕๖๓ (บาท)	๒๕๖๔ (บาท)	๒๕๖๕ (บาท)			
๑.	ส่งเสริมกีฬานักเรียน	๑. เพื่อส่งเสริมและพัฒนานักเรียนให้มีความสามารถพิเศษด้านกีฬา สู่ความเป็นเลิศตามความถนัด อย่างเต็มศักยภาพ ๒. เพื่อให้รู้จักใช้เวลาว่างให้เกิดประโยชน์ไม่ฝักใฝ่อบายมุข และสิ่งเสพติดทั้งปวง	นักเรียนโรงเรียนลำพะยา	๒๕๐,๐๐๐ (อบจ.ยะลา)	๒๕๐,๐๐๐ (อบจ.ยะลา)	๒๕๐,๐๐๐ (อบจ.ยะลา)	๒๕๐,๐๐๐ (อบจ.ยะลา)	๒๕๐,๐๐๐ (อบจ.ยะลา)	ร้อยละ ๙๐ นักเรียนได้ รับการพัฒนา	นักเรียนมีทักษะ มีความรัก ความสามัคคีและเห็นคุณค่า ของการเล่นกีฬามีสุขภาพ ที่แข็งแรง สามารถป้องกันการ ติดยาเสพติดในกลุ่มนักเรียน	กองการศึกษา (ร.ร. ลำพะยา)
๒.	"รักนี้ให้หนูสู่เด็กพิเศษ"	๑. เพื่อให้ประชาชนในพื้นที่จังหวัดยะลา ได้ตระหนักถึงความสำคัญของเด็กพิเศษ และเด็กด้อยโอกาส ให้ได้รับ การดูแลเอาใจใส่เป็นกรณีพิเศษ ๒. เพื่อให้เด็กด้อยโอกาสและเด็กพิเศษ ได้รับการพัฒนาด้านร่างกาย จิตใจ สติปัญญาที่ดี สามารถอยู่ร่วมกับผู้อื่น ได้อย่างมีความสุข	เด็กพิเศษ และเด็กด้อย โอกาสในพื้นที่จังหวัดยะลา	๗๐๐,๐๐๐ (อบจ.ยะลา)	๗๐๐,๐๐๐ (อบจ.ยะลา)	๗๐๐,๐๐๐ (อบจ.ยะลา)	๗๐๐,๐๐๐ (อบจ.ยะลา)	๗๐๐,๐๐๐ (อบจ.ยะลา)	ร้อยละ ๘๐ ของ ผู้ที่เข้าร่วม โครงการ มีความพึงพอใจ	๑. เด็กพิเศษ และด้อยโอกาส ได้รับการพัฒนาด้านร่างกาย จิตใจสติปัญญาที่ดีและสามารถ อยู่ร่วมกับผู้อื่นได้อย่างมีความสุข ๒. พ่อแม่ผู้ปกครองและผู้ที่มี ส่วนเกี่ยวข้องเกิดขวัญและ กำลังใจในการดูแลเด็กพิเศษและ เด็กด้อยโอกาส	กองการศึกษา

ที่	โครงการ	วัตถุประสงค์	เป้าหมาย (ผลผลิตของโครงการ)	งบประมาณและที่ผ่านมา					ตัวชี้วัด (KPI)	ผลลัพธ์ที่คาดว่าจะได้รับ	หน่วยงาน รับผิดชอบหลัก
				๒๕๖๑ (บาท)	๒๕๖๒ (บาท)	๒๕๖๓ (บาท)	๒๕๖๔ (บาท)	๒๕๖๕ (บาท)			
๓.	แข่งกีฬาอบจ.ศัพภาคใต้	๑.เพื่อส่งเสริมการมีสุขภาพพลานามัยที่สมบูรณ์แข็งแรง ๒.เพื่อเชื่อมสัมพันธ์ไมตรีระหว่างองค์การบริหารส่วนจังหวัด และแลกเปลี่ยนความคิดเห็น ประสบการณ์การทำงาน และเกิดการประสานงานในการพัฒนาองค์กรปกครองส่วนท้องถิ่นที่ดี เกิดประโยชน์สูงสุดต่อประชาชน ๓.เพื่อประชาสัมพันธ์ อบจ.ยะลา	ผู้บริหาร ส.อบจ.ยะลา ข้าราชการ ลูกจ้าง พนักงานจ้าง อบจ.ยะลา	๑,๖๐๐,๐๐๐ (อบจ.ยะลา)	๑,๖๐๐,๐๐๐ (อบจ.ยะลา)	-	-	-	ร้อยละ ๘๐ ของผู้ที่เข้าร่วมโครงการ มีความพึงพอใจ	๑. ผู้เข้าร่วมโครงการมีสุขภาพที่แข็งแรงเกิดความสามัคคีระหว่างกัน ๒. เกิดความสัมพันธ์ไมตรีอันดีระหว่างกัน ๓ เกิดเครือข่ายผู้ปฏิบัติงานขององค์กรปกครองส่วนท้องถิ่น ๔ เกิดการกระตุ้นเศรษฐกิจในจังหวัดเจ้าภาพ	กองการศึกษา
๔.	ส่งเสริมคุณธรรมจริยธรรมนักเรียน	๑. เพื่อให้นักเรียนมีความประพฤติดีตามคุณลักษณะอันพึงประสงค์ ๒. เพื่อสร้างจิตสำนึกความเป็นคนดี มีคุณธรรม มีระเบียบวินัย ปฏิบัติและยึดมั่นตามหลักศาสนาที่ตนนับถือ ๓. เพื่อให้นักเรียนสามารถดำรงชีวิตในสังคมอย่างมีความสุข ๔. เพื่อให้นักเรียนอนุรักษ์ประเพณีวัฒนธรรมไทยให้สืบทอดต่อไป	นักเรียนโรงเรียนลำพะยา			๖๐,๐๐๐ (อบจ.ยะลา)	๖๐,๐๐๐ (อบจ.ยะลา)	๖๐,๐๐๐ (อบจ.ยะลา)	ร้อยละ ๘๐ ของผู้ที่เข้าร่วมโครงการ มีความพึงพอใจ	๑.นักเรียนมีความประพฤติดีตามคุณลักษณะอันพึงประสงค์ ๒. นักเรียนมีจิตสำนึกความเป็นคนดีมีคุณธรรม มีระเบียบวินัยปฏิบัติและยึดมั่นตามหลักศาสนาที่ตนนับถือ ๓.นักเรียนสามารถดำรงชีวิตในสังคมอย่างมีความสุข ๔. เพื่อให้นักเรียนอนุรักษ์ประเพณีวัฒนธรรมไทยให้สืบทอดต่อไป	กองการศึกษา (รร. ลำพะยา)

ที่	โครงการ	วัตถุประสงค์	เป้าหมาย (ผลผลิตของโครงการ)	งบประมาณและที่ผ่านมา					ตัวชี้วัด (KPI)	ผลลัพธ์ที่คาดว่าจะได้รับ	หน่วยงาน รับผิดชอบหลัก
				๒๕๖๑ (บาท)	๒๕๖๒ (บาท)	๒๕๖๓ (บาท)	๒๕๖๔ (บาท)	๒๕๖๕ (บาท)			
๕.	อบจ.ยะลา กีฬาสัมพันธ์ - กีฬา อบจ.ยะลาสัมพันธ์ มวลชน - การแข่งขันกีฬาเด็ก เยาวชน และประชาชน - การแข่งขันบาสเกตบอล อบจ.ยะลา	๑. เพื่อเป็นการส่งเสริมความสมานฉันท์ สานสัมพันธ์ โดยใช้กีฬาเป็นสื่อระหว่าง เด็ก เยาวชน ประชาชน และหน่วยงาน ราชการ ทำให้เกิดความสงบสุขในพื้นที่ จังหวัดชายแดนภาคใต้ ๒. เพื่อกระตุ้นให้เด็ก เยาวชน และ ประชาชน มีความสนใจในการเล่นกีฬา เพื่อส่งเสริมสุขภาพ และใช้เวลาว่าง ให้เกิดประโยชน์ ๓. เพื่อสร้างความสัมพันธ์อันดีระหว่าง หน่วยงานต่าง ๆ ๔. เพื่อเปิดโอกาสให้บุคลากรของ หน่วยงานต่างๆ ได้ร่วมเสวนาแลกเปลี่ยน ความคิดเห็นโดยใช้การกีฬาเป็นสื่อกลาง แลกเปลี่ยนความคิดเห็นโดยใช้การกีฬา เป็นสื่อกลาง	ผู้บริหาร ส.อบจ.ยะลา ข้าราชการลูกจ้าง และ พนักงานจ้าง ของอบจ. ยะลาและหน่วยงานต่าง ๆ ในพื้นที่จังหวัดยะลา เด็ก เยาวชนและประชาชน ในจังหวัดยะลา	๑,๕๐๐,๐๐๐ (อบจ.ยะลา)	๑,๕๐๐,๐๐๐ (อบจ.ยะลา)	๑,๙๕๐,๐๐๐ (อบจ.ยะลา)	๑,๙๕๐,๐๐๐ (อบจ.ยะลา)	๑,๙๕๐,๐๐๐ (อบจ.ยะลา)	ร้อยละ ๘๐ ของ ผู้ที่เข้าร่วม โครงการ มีความพึงพอใจ	๑. เด็ก เยาวชน ประชาชน และเจ้าหน้าที่ ในหน่วยงาน ราชการจังหวัดยะลา มีสุขภาพ ที่สมบูรณ์ แข็งแรงและมีน้ำใจ เป็นนักกีฬา ๒. เกิดความสามัคคีและความ สัมพันธ์อันดีในกลุ่มเด็ก เยาวชน ประชาชน และหน่วยงานราชการ ในจังหวัดยะลา ๓. ลดปัญหาการติดยาเสพติด ของเด็ก เยาวชน และประชาชน ในพื้นที่จังหวัดยะลา ๔. เกิดความสามัคคีและความ ร่วมมืออันดีระหว่างบุคลากร ในหน่วยงานแต่ละหน่วยงาน ๕. ส่งเสริมสร้างภาพลักษณ์ที่ดี ของจังหวัดยะลา	กองการศึกษาฯ

ที่	โครงการ	วัตถุประสงค์	เป้าหมาย (ผลผลิตของโครงการ)	งบประมาณและที่ผ่านมา					ตัวชี้วัด (KPI)	ผลลัพธ์ที่คาดว่าจะได้รับ	หน่วยงาน รับผิดชอบหลัก
				๒๕๖๑ (บาท)	๒๕๖๒ (บาท)	๒๕๖๓ (บาท)	๒๕๖๔ (บาท)	๒๕๖๕ (บาท)			
๖.	โครงการพัฒนาศักยภาพ การบริหารจัดการ ศาสนสถาน (วัด, มัสยิด, ศาลเจ้า, โบสถ์)	๑ เพื่อส่งเสริมและสนับสนุนให้ผู้ปฏิบัติ กิจกรรมด้านศาสนาได้รับการพัฒนา ความรู้ และประสบการณ์ใหม่ ๒. เพื่อพัฒนาศักยภาพการบริหารจัด การด้านศาสนาของผู้นำศาสนาให้มี ประสิทธิภาพมากยิ่งขึ้น	ผู้นำทางศาสนาและ ผู้เกี่ยวข้อง	๑,๑๐๐,๐๐๐ (อบจ.ยะลา)	๑,๑๐๐,๐๐๐ (อบจ.ยะลา)	๑,๑๐๐,๐๐๐ (อบจ.ยะลา)	๑,๑๐๐,๐๐๐ (อบจ.ยะลา)	๑,๑๐๐,๐๐๐ (อบจ.ยะลา)	ร้อยละ ๘๐ ของ ผู้ที่เข้าร่วม โครงการ มีความพึงพอใจ	๑. ผู้เข้าร่วมโครงการสามารถ นำความรู้และประสบการณ์ที่ ได้รับมาประยุกต์ใช้ในการ ดำเนินงาน ๒.การบริหารจัดการด้านศาสนา ของผู้นำศาสนามีประสิทธิภาพ มากยิ่งขึ้น	กองการศึกษาฯ
๗.	มหกรรมตาดิกาสัมพันธ์	๑ เพื่อพัฒนาทักษะทางด้านวิชาการและ การกีฬาให้แก่เด็กและเยาวชน ๒. เพื่อส่งเสริมให้ผู้เรียนและผู้สอน ของศูนย์การศึกษาอิสลามประจำมัสยิด (ตาดิกา) ใน ๕ จังหวัด ชายแดนภาคใต้ ทำกิจกรรมร่วมกัน ๓. เพื่อฝึกให้เด็ก และเยาวชนได้เรียนรู้ การอยู่ร่วมกันในสังคม ๔ เพื่อเสริมสร้างความเข้าใจและความ สัมพันธ์อันดีระหว่างภาครัฐและสถาบัน การศึกษา	เด็กและเยาวชนจากศูนย์ การศึกษาอิสลามประจำ มัสยิด (ตาดิกา)	๗๐๐,๐๐๐ (อบจ.ยะลา)	๗๐๐,๐๐๐ (อบจ.ยะลา)	๗๐๐,๐๐๐ (อบจ.ยะลา)	๗๐๐,๐๐๐ (อบจ.ยะลา)	๗๐๐,๐๐๐ (อบจ.ยะลา)	ร้อยละ ๘๐ ของ ผู้ที่เข้าร่วม โครงการ มีความพึงพอใจ	๑. เด็กและเยาวชน มีการแลกเปลี่ยนเรียนรู้ และได้รับ ประสบการณ์ ๒. เด็กและเยาวชนใช้เวลาว่าง ให้เป็นประโยชน์ ๓ ลดช่องว่างความไม่เข้าใจ กันระหว่างหน่วยงานภาครัฐ และสถาบันการศึกษา (ตาดิกา) ๔. สร้างความสามัคคีในหมู่เด็ก และเยาวชนทำให้ชุมชนมี ความเข้มแข็ง	กองการศึกษาฯ

ที่	โครงการ	วัตถุประสงค์	เป้าหมาย (ผลผลิตของโครงการ)	งบประมาณและที่ผ่านมา					ตัวชี้วัด (KPI)	ผลลัพธ์ที่คาดว่าจะได้รับ	หน่วยงาน รับผิดชอบหลัก
				๒๕๖๑ (บาท)	๒๕๖๒ (บาท)	๒๕๖๓ (บาท)	๒๕๖๔ (บาท)	๒๕๖๕ (บาท)			
๘.	อนุรักษ์ขนบธรรมเนียมประเพณี วัฒนธรรมและภูมิปัญญาท้องถิ่น	๑. เพื่ออนุรักษ์ขนบธรรมเนียม ประเพณี และภูมิปัญญาท้องถิ่นให้คงอยู่ตลอดไป ๒. เพื่อส่งเสริมให้เด็ก เยาวชน และประชาชนมีคุณธรรม และจริยธรรม ๓. เพื่อปลูกจิตสำนึกให้รักในศาสนา วัฒนธรรม ประเพณีตลอดจนภูมิปัญญาท้องถิ่นให้คงอยู่ตลอดไป	เด็ก เยาวชน ประชาชน ในพื้นที่จังหวัดยะลา นักเรียน ครู บุคลากร โรงเรียนลำพะยา	๑๐๐,๐๐๐ (อบจ.ยะลา)	๑๐๐,๐๐๐ (อบจ.ยะลา)	๑๐๐,๐๐๐ (อบจ.ยะลา)	๑๐๐,๐๐๐ (อบจ.ยะลา)	๑๐๐,๐๐๐ (อบจ.ยะลา)	ร้อยละ ๘๐ ของ ผู้ที่เข้าร่วม โครงการ มีความพึงพอใจ	๑. เด็ก เยาวชน และประชาชน เกิดความรักในขนบธรรมเนียม ประเพณีและวัฒนธรรม ของตนเอง ๒. ขนบธรรมเนียมประเพณี วัฒนธรรมและภูมิปัญญาท้องถิ่น คงอยู่ตลอดไป	กองการศึกษาฯ รร.ลำพะยาฯ
๙.	รอมฎอนสัมพันธ์	๑. เพื่อทำนุบำรุงศาสนาอิสลามโดย การสนับสนุนการปฏิบัติตามหลักการ อิสลามของประชาชนท้องถิ่น ๒. เพื่อส่งเสริมและสนับสนุนให้ชาวไทยมุสลิมได้ปฏิบัติศาสนกิจในเดือน รอมฎอนของท้องถิ่น	เด็ก เยาวชน ประชาชน ผู้นำศาสนาและผู้สนใจ ในพื้นที่จังหวัดยะลา	๑,๐๐๐,๐๐๐ (อบจ.ยะลา)	๑,๐๐๐,๐๐๐ (อบจ.ยะลา)	๑,๒๐๐,๐๐๐ (อบจ.ยะลา)	๑,๒๐๐,๐๐๐ (อบจ.ยะลา)	๑,๒๐๐,๐๐๐ (อบจ.ยะลา)	ร้อยละ ๘๐ ของ ผู้ที่เข้าร่วม โครงการ มีความพึงพอใจ	๑. ชาวไทยมุสลิมร่วมปฏิบัติ ศาสนกิจในเดือนรอมฎอน ๒. สามารถพัฒนาคุณภาพชีวิต ประชาชนให้อยู่ร่วมกันอย่าง มีความสุข	กองการศึกษาฯ

ที่	โครงการ	วัตถุประสงค์	เป้าหมาย (ผลผลิตของโครงการ)	งบประมาณและที่มา					ตัวชี้วัด (KPI)	ผลลัพธ์ที่คาดว่าจะได้รับ	หน่วยงาน รับผิดชอบหลัก
				๒๕๖๑ (บาท)	๒๕๖๒ (บาท)	๒๕๖๓ (บาท)	๒๕๖๔ (บาท)	๒๕๖๕ (บาท)			
๑๐.	ทดสอบการอ่านอัลกุรอาน	๑. เพื่อส่งเสริมให้เด็ก เยาวชนและประชาชนได้นำหลักคำสอนจากอัลกุรอานมาใช้ในการดำเนินชีวิตประจำวัน มีนิสัยรักการอ่านอัลกุรอานและเข้าใจในหลักธรรมคำสอนของศาสนา ๒. เพื่อส่งเสริมความสัมพันธ์ที่ดีระหว่างภาครัฐกับประชาชน และสนองนโยบายของรัฐบาลในการเสริมสร้างสันติสุขให้เกิดขึ้นในสังคม ๓. เพื่อเป็นตัวแทนเข้าร่วมการทดสอบการอ่านอัลกุรอานระดับประเทศ ๔. เพื่อเป็นการกระตุ้นเศรษฐกิจให้กับประชาชนในจังหวัดยะลา	เด็ก เยาวชนและประชาชนในจังหวัดยะลาและจังหวัดใกล้เคียง	๖๐๐,๐๐๐ (อบจ.ยะลา)	๖๐๐,๐๐๐ (อบจ.ยะลา)	๔๐๐,๐๐๐ (อบจ.ยะลา)	๔๐๐,๐๐๐ (อบจ.ยะลา)	๔๐๐,๐๐๐ (อบจ.ยะลา)	ร้อยละ ๘๐ ของผู้ที่เข้าร่วมโครงการ มีความพึงพอใจ	๑. เด็ก เยาวชนและประชาชนได้นำหลักธรรมคำสอนทางศาสนามาใช้ในการดำเนินชีวิตประจำวัน และเข้าใจในหลักศาสนา ๒. เด็ก เยาวชนและประชาชน มีนิสัยรักการอ่านอัลกุรอานและเข้าใจในหลักศาสนาและสามารถพัฒนาตนเองตามวิถีชีวิตได้อย่างถูกต้อง	กองการศึกษาฯ
๑๑.	ส่งเสริมการจัดกิจกรรมทางศาสนา	เพื่อส่งเสริมและสนับสนุนกิจกรรมวันสำคัญทางศาสนาของทุกศาสนา เช่น ส่งเสริมสนับสนุนให้ชาวไทยมุสลิมได้จัดกิจกรรมวันสำคัญทางศาสนาอิสลามชาวไทยพุทธร่วมจัดกิจกรรมวันสำคัญทางศาสนาพุทธ	เด็ก เยาวชน และประชาชนในจังหวัดยะลา โดยจัดกิจกรรมเช่น วันสำคัญทางศาสนา	๓๐๐,๐๐๐ (อบจ.ยะลา)	๓๐๐,๐๐๐ (อบจ.ยะลา)	๑๐๐,๐๐๐ (อบจ.ยะลา)	๑๐๐,๐๐๐ (อบจ.ยะลา)	๑๐๐,๐๐๐ (อบจ.ยะลา)	ร้อยละ ๘๐ ของผู้ที่เข้าร่วมโครงการ มีความพึงพอใจ	ผู้เข้าร่วมโครงการ ปฏิบัติศาสนกิจและสืบทอดประเพณีวัฒนธรรมอันดีงามให้กับเด็ก เยาวชน และประชาชนในพื้นที่	กองการศึกษาฯ

ที่	โครงการ	วัตถุประสงค์	เป้าหมาย (ผลผลิตของโครงการ)	งบประมาณและที่ผ่านมา					ตัวชี้วัด (KPI)	ผลลัพธ์ที่คาดว่าจะได้รับ	หน่วยงาน รับผิดชอบหลัก
				๒๕๖๑ (บาท)	๒๕๖๒ (บาท)	๒๕๖๓ (บาท)	๒๕๖๔ (บาท)	๒๕๖๕ (บาท)			
๑๒.	อบรมการสอนอ่าน อัลกุรอ่านระบบกีรออาตี	เพื่อเสริมสร้างทักษะการอ่านอัลกุรอ่าน และสามารถเพิ่มทักษะการสอนอ่าน อัลกุรอ่านให้กับกลุ่มเป้าหมายที่เข้า รับการอบรม	ประชาชนที่สนใจในพื้นที่ จังหวัดยะลา	๑,๓๐๐,๐๐๐ (อบจ.ยะลา)	๑,๓๐๐,๐๐๐ (อบจ.ยะลา)	๑,๒๐๐,๐๐๐ (อบจ.ยะลา)	๑,๒๐๐,๐๐๐ (อบจ.ยะลา)	๑,๒๐๐,๐๐๐ (อบจ.ยะลา)	ร้อยละ ๘๐ ของ ผู้ที่เข้าร่วม โครงการ มีความพึงพอใจ	ผู้เข้าร่วมโครงการสามารถสอน อ่านอัลกุรอ่านได้อย่างมี ประสิทธิภาพ มีทักษะการสอน ที่มีประสิทธิภาพและมีผลสัมฤทธิ์ ทางการเรียนการสอนกีรออาตี ที่มีคุณภาพ	กองการศึกษาฯ
๑๓.	การพัฒนาศักยภาพเด็ก และเยาวชน	๑. เพื่อพัฒนาเด็กและเยาวชนให้มีความรู้ และทักษะที่จำเป็นและเพียงพอในการ ดำรงชีวิต ๒. เพื่อให้เด็กและเยาวชนมีทักษะ การเรียนรู้และการปรับตัว สามารถ เรียนรู้ได้ด้วยตนเอง รักการเรียนรู้ รู้เท่าทันการเปลี่ยนแปลงของโลก สามารถใช้แหล่งความรู้และสื่อต่างๆ เพื่อพัฒนาตนเองสังคม สามารถปรับตัวได้ มีมนุษยสัมพันธ์และทำงานร่วมกับผู้อื่น ได้เป็นอย่างดี ๓. ส่งเสริมให้เด็กและเยาวชนรู้จักใช้ เวลาว่างให้เป็นประโยชน์ โดยการ ออกกำลังกายและเล่นกีฬาหรือกิจกรรม ที่เหมาะสม	เด็กและเยาวชนในพื้นที่ จังหวัดยะลา	๘๐๐,๐๐๐ (อบจ.ยะลา)	๘๐๐,๐๐๐ (อบจ.ยะลา)	๑,๐๐๐,๐๐๐ (อบจ.ยะลา)	๑,๐๐๐,๐๐๐ (อบจ.ยะลา)	๑,๐๐๐,๐๐๐ (อบจ.ยะลา)	ร้อยละ ๘๐ ของ ผู้ที่เข้าร่วม โครงการ มีความพึงพอใจ	๑. เด็กและเยาวชนเป็นคนเก่ง คนดี อยู่ในสังคมได้อย่าง มีความสุข ๒. เกิดสังคมที่เป็นสุขอย่างยั่งยืน ๓. เด็กและเยาวชนมีสุขภาพ พลานามัยที่แข็งแรงและสมบูรณ์	กองการศึกษาฯ

ที่	โครงการ	วัตถุประสงค์	เป้าหมาย (ผลผลิตของโครงการ)	งบประมาณและที่ผ่านมา					ตัวชี้วัด (KPI)	ผลลัพธ์ที่คาดว่าจะได้รับ	หน่วยงาน รับผิดชอบหลัก
				๒๕๖๑ (บาท)	๒๕๖๒ (บาท)	๒๕๖๓ (บาท)	๒๕๖๔ (บาท)	๒๕๖๕ (บาท)			
๑๔.	แข่งขันกีฬาเพื่อความเป็นเลิศระดับชาติ (อุดหนุนสมาคมกีฬาแห่งจังหวัดยะลา)	๑. เพื่อส่งเสริมและพัฒนาเด็กและเยาวชนให้มีทักษะด้านกีฬา ๒. เพื่อให้ให้นักกีฬาได้เก็บตัวฝึกซ้อมและมีความสามารถยิ่งขึ้น ๓. นักกีฬาสามารถประสบความสำเร็จในการเข้าร่วมการแข่งขันทั้งในระดับภาคและระดับชาติ ๔. นักกีฬาในระดับเยาวชน ประชาชนหันมาสนใจฝึกซ้อมกีฬามากยิ่งขึ้นและสามารถก้าวไปสู่กีฬาอาชีพได้	นักเรียน นักศึกษา เยาวชน และประชาชนทั่วไปในพื้นที่จังหวัดยะลา	๖๐๐,๐๐๐ (อบจ.ยะลา)	๖๐๐,๐๐๐ (อบจ.ยะลา)	๕๐๐,๐๐๐ (อบจ.ยะลา)	๕๐๐,๐๐๐ (อบจ.ยะลา)	๕๐๐,๐๐๐ (อบจ.ยะลา)	ร้อยละ ๘๐ ของผู้เข้าร่วมเชียร์กีฬา มีความพึงพอใจ	๑. นักกีฬามีขวัญกำลังใจในการฝึกซ้อม ๒. นักกีฬาสามารถสร้างชื่อเสียงให้กับจังหวัดยะลา ๓. นักกีฬาได้รับชัยชนะและได้รับเหรียญรางวัลเพิ่มมากขึ้น ๔. นักกีฬาของจังหวัดยะลาที่มีความสามารถก้าวขึ้นไปสู่นักกีฬาอาชีพในอนาคต	กองการศึกษา

ที่	โครงการ	วัตถุประสงค์	เป้าหมาย (ผลผลิตของโครงการ)	งบประมาณและที่ผ่านมา					ตัวชี้วัด (KPI)	ผลลัพธ์ที่คาดว่าจะได้รับ	หน่วยงาน รับผิดชอบหลัก
				๒๕๖๑ (บาท)	๒๕๖๒ (บาท)	๒๕๖๓ (บาท)	๒๕๖๔ (บาท)	๒๕๖๕ (บาท)			
๑๕.	พัฒนาศักยภาพของเด็กและเยาวชนเพื่อความเป็นเลิศทางด้านกีฬา (อุดหนุนสมาคมกีฬาแห่งจังหวัดยะลา)	๑.เพื่อให้นักเรียนได้เก็บตัวฝึกซ้อมและมีความสามารถยิ่งขึ้น ๒.นักกีฬาสามารถประสบความสำเร็จในการเข้าร่วมการแข่งขันทั้งในระดับภาคและระดับชาติ ๓.สามารถสร้างขวัญกำลังใจให้กับนักกีฬาและผู้ฝึกสอน ๔.นักกีฬาทั้งระดับเยาวชนและประชาชนมาสนใจฝึกซ้อมกีฬามากยิ่งขึ้น ๕.นักกีฬาของจังหวัดยะลาสามารถก้าวขึ้นไปสู่นักกีฬาอาชีพได้	นักเรียน นักศึกษา เยาวชน และประชาชนทั่วไป ในพื้นที่จังหวัดยะลา	๕๐๐,๐๐๐ (อบจ.ยะลา)	๕๐๐,๐๐๐ (อบจ.ยะลา)	๕๐๐,๐๐๐ (อบจ.ยะลา)	๕๐๐,๐๐๐ (อบจ.ยะลา)	๕๐๐,๐๐๐ (อบจ.ยะลา)	ร้อยละ ๘๐ ของผู้ที่เข้าร่วมโครงการมีความพึงพอใจ	๑. นักกีฬามีขวัญกำลังใจในการฝึกซ้อม ๒. นักกีฬาสามารถสร้างชื่อเสียงให้กับจังหวัดยะลา ๓. นักกีฬาได้รับชัยชนะและได้รับเหรียญรางวัลเพิ่มมากขึ้น ๔. นักกีฬาของจังหวัดยะลาที่มีความสามารถก้าวขึ้นไปสู่นักกีฬาอาชีพในอนาคต	กองการศึกษา
๑๖.	สืบสานจารีตประเพณีของคนไทยเชื้อสายจีน (อุดหนุนมูลนิธิตุ้ยบ่วยเต็งเนียงศาลเจ้าแม่ทับทิมยะลา)	๑.เพื่อสืบสานวัฒนธรรมประเพณีอันดีงามของท้องถิ่น ๒.เพื่อให้ประชาชนในท้องถิ่นได้ประกอบพิธีกรรมทางศาสนาที่นับถือได้อย่างเสรี ๓.เพื่อเป็นการส่งเสริมการท่องเที่ยวในจังหวัดยะลา	ประชาชนชาวไทยเชื้อสายจีนและผู้สนใจในจังหวัดยะลา	๑๕๐,๐๐๐ (อบจ.ยะลา)	๑๕๐,๐๐๐ (อบจ.ยะลา)	๑๕๐,๐๐๐ (อบจ.ยะลา)	๑๕๐,๐๐๐ (อบจ.ยะลา)	๑๕๐,๐๐๐ (อบจ.ยะลา)	ร้อยละ ๘๐ ของผู้ที่เข้าร่วมโครงการมีความพึงพอใจ	๑.สร้างขวัญและกำลังใจตลอดจนความเชื่อมั่นของคนในท้องถิ่น ๒.ประชาชนสามารถประกอบพิธีกรรมทางศาสนาที่ตนเองนับถือได้อย่างเสรีและเป็นการสืบสานประเพณีวัฒนธรรมที่ดีงามและเป็นภาพลักษณ์ที่ดีงามของจังหวัดยะลา	กองการศึกษา

ที่	โครงการ	วัตถุประสงค์	เป้าหมาย (ผลผลิตของโครงการ)	งบประมาณและที่ผ่านมา					ตัวชี้วัด (KPI)	ผลลัพธ์ที่คาดว่าจะได้รับ	หน่วยงาน รับผิดชอบหลัก
				๒๕๖๑ (บาท)	๒๕๖๒ (บาท)	๒๕๖๓ (บาท)	๒๕๖๔ (บาท)	๒๕๖๕ (บาท)			
๑๗.	ประเพณีแห่พระลุยไฟ -อุทหนุมลุนิธิเจ้าแม่ ลี้มกอเหนี่ยวจังหวัดยะลา -อุทหนุมลุนิธิพระโพธิสัตว์ อวโลกิเตศวรจังหวัดยะลา	๑.เพื่อสืบสานวัฒนธรรมและ ขนบธรรมเนียมประเพณีของ ชาวจีนให้สืบทอดต่อชนรุ่นหลัง ๒.เกิดการยึดเหนี่ยวทางจิตใจ รวมเป็นหนึ่งเดียวของชาวไทยใน จังหวัดยะลาและจังหวัดใกล้เคียง ๓.เป็นการสร้างภาพลักษณ์ที่ดี และส่งเสริมการท่องเที่ยวใน จังหวัดยะลา	ประชาชนไทยเชื้อสายจีน และผู้ที่สนใจในจังหวัดยะลา และจังหวัดใกล้เคียง	๑๕๐,๐๐๐ (อบจ.ยะลา)	๑๕๐,๐๐๐ (อบจ.ยะลา)	๑๕๐,๐๐๐ (อบจ.ยะลา)	๑๕๐,๐๐๐ (อบจ.ยะลา)	๑๕๐,๐๐๐ (อบจ.ยะลา)	ร้อยละ ๘๐ ของ ผู้ที่เข้าร่วมโครงการ มีความพึงพอใจ	๑.ประชาชนในจังหวัดยะลา และจังหวัดใกล้เคียงเกิดความ สนใจ ภาคภูมิใจและร่วม อนุรักษ์ขนบธรรมเนียมประเพณี วัฒนธรรมอันดีงามของชาวไทย เชื้อสายจีนให้คงอยู่สืบไป ๒.สร้างภาพลักษณ์ที่ดีงาม และเป็นการประชาสัมพันธ์ การท่องเที่ยวจังหวัดยะลา	กองการศึกษา
รวม	๑๗ โครงการ			๑๑,๓๕๐,๐๐๐	๑๑,๓๕๐,๐๐๐	๑๐,๗๑๐,๐๐๐	๑๐,๗๑๐,๐๐๐	๑๐,๗๑๐,๐๐๐			

แผนงานงบกลาง

ที่	โครงการ	วัตถุประสงค์	เป้าหมาย (ผลผลิตของโครงการ)	งบประมาณและที่ผ่านมา					ตัวชี้วัด (KPI)	ผลลัพธ์ที่คาดว่าจะได้รับ	หน่วยงาน รับผิดชอบหลัก
				๒๕๖๑ (บาท)	๒๕๖๒ (บาท)	๒๕๖๓ (บาท)	๒๕๖๔ (บาท)	๒๕๖๕ (บาท)			
๑.	ทุนการศึกษายะลา รักในหลวง	เพื่อให้นักเรียน นักศึกษา ผู้ด้อยโอกาสได้มีโอกาสในการได้รับ การศึกษาที่สูงกว่าการศึกษาชั้น พื้นฐานถึงระดับปริญญาตรี	นักเรียน นักศึกษา ผู้ด้อย โอกาสในพื้นที่จังหวัดยะลา	๓๓๐,๐๐๐ (อบจ.ยะลา)	๓๓๐,๐๐๐ (อบจ.ยะลา)	๓๓๐,๐๐๐ (อบจ.ยะลา)	๓๓๐,๐๐๐ (อบจ.ยะลา)	๓๓๐,๐๐๐ (อบจ.ยะลา)	ร้อยละ ๙๐ ของ ผู้เข้าร่วมโครงการ มีความพึงพอใจ	๑.นักเรียน นักศึกษา ผู้ด้อย โอกาส ได้มีทุนการศึกษาซึ่ง สามารถพัฒนาตนเองได้ ๒.เป็นการสนองนโยบาย การปฏิบัติงานของจังหวัด ยะลา ๓. นักเรียนมีผลสัมฤทธิ์ทาง การเรียนที่ดีขึ้น	กองการศึกษาฯ
รวม	จำนวน ๑ โครงการ			๓๓๐,๐๐๐	๓๓๐,๐๐๐	๓๓๐,๐๐๐	๓๓๐,๐๐๐	๓๓๐,๐๐๐			

รายละเอียดโครงการพัฒนา
แผนพัฒนาท้องถิ่น (พ.ศ. ๒๕๖๑ - ๒๕๖๕)
องค์การบริหารส่วนจังหวัดยะลา

- ก. ยุทธศาสตร์จังหวัดที่ ๒ การเสริมสร้างความเข้มแข็งของอุตสาหกรรมการท่องเที่ยวเชิงนิเวศ วัฒนธรรม และท่องเที่ยวชายแดน
- ข. ยุทธศาสตร์การพัฒนาขององค์กรปกครองส่วนท้องถิ่นในเขตจังหวัดยะลา : การส่งเสริมด้านการท่องเที่ยว การค้าและการลงทุน
- ยุทธศาสตร์ที่ ๕ ส่งเสริมด้านการท่องเที่ยวและอัตลักษณ์
แผนงานบริหารงานทั่วไป

ที่	โครงการ	วัตถุประสงค์	เป้าหมาย (ผลผลิตของโครงการ)	งบประมาณและที่ผ่านมา					ตัวชี้วัด (KPI)	ผลลัพธ์ที่คาดว่าจะได้รับ	หน่วยงาน รับผิดชอบหลัก
				๒๕๖๑ (บาท)	๒๕๖๒ (บาท)	๒๕๖๓ (บาท)	๒๕๖๔ (บาท)	๒๕๖๕ (บาท)			
๑.	มทรรักษ์รักษ์-รักยะลา	๑. เพื่อส่งเสริมการท่องเที่ยวของ จ.ยะลา ๒. เพื่อสนับสนุนให้ภาคเอกชนและประชาชนในจังหวัดได้มีโอกาสทำกิจกรรมร่วมกับ อบจ.ยะลา ๓. เพื่อรณรงค์และกระตุ้นให้ประชาชนเห็นความสำคัญของเงินภาษีจากการจดทะเบียนรถและใช้ป้าย จ.ยะลา และสาขา อ.เบตง สามารถนำรายได้มาพัฒนา จ.ยะลาได้	ประชาชนใน จ.ยะลา และนักท่องเที่ยวจากจังหวัดใกล้เคียง/ชาวต่างประเทศ	๒,๕๐๐,๐๐๐ (อบจ.ยะลา)	๒,๕๐๐,๐๐๐ (อบจ.ยะลา)	-	-	-	ร้อยละ ๗๐ ของประชาชนที่เข้าร่วมโครงการมีจิตสำนึกและจดป้ายทะเบียนรถยะลา-เบตง	๑. มีนักท่องเที่ยวเข้ามาท่องเที่ยวใน จ.ยะลาเพิ่มมากขึ้น เป็นการกระตุ้นเศรษฐกิจ ๒ หน่วยงานภาครัฐ ภาคเอกชน และประชาชนมีส่วนร่วม ทำกิจกรรมร่วมกับ อบจ.ยะลา ๓. ชาว จ.ยะลา มีจิตสำนึกในการใช้ป้ายทะเบียนรถยะลา-เบตง ๔. อบจ.ยะลา มีรายได้ในการบริการสาธารณะเพิ่มขึ้น	กองคลัง
๒.	มหัศจรรย์ยะลา ๒๐๒๐	๑. เพื่อส่งเสริมการท่องเที่ยวและกระตุ้นเศรษฐกิจ ส่งเสริมอาชีพและกระจายรายได้ให้แก่ประชาชน ๒. เพื่อส่งเสริมและประชาสัมพันธ์ให้ประชาชนและนักท่องเที่ยวได้รับรู้ถึงความสวยงามของสถานที่ท่องเที่ยวในจังหวัดเมืองรอง รณรงค์ให้นักท่องเที่ยวมาเที่ยวจังหวัดเมืองรอง	ประชาชนใน จ.ยะลา และนักท่องเที่ยวจากจังหวัดใกล้เคียง/ชาวต่างประเทศ	-	-	๒,๕๐๐,๐๐๐ (อบจ.ยะลา)	๒,๕๐๐,๐๐๐ (อบจ.ยะลา)	๒,๕๐๐,๐๐๐ (อบจ.ยะลา)	ร้อยละ ๘๐ ของผู้เข้าร่วมโครงการมีความพึงพอใจในการจัดงาน	๑. เกิดภาพลักษณ์ที่ดีด้านการท่องเที่ยวและกระตุ้นเศรษฐกิจ ส่งเสริมอาชีพและกระจายรายได้ให้แก่ประชาชน ๒. นักท่องเที่ยวได้รับรู้ถึงความสวยงามของสถานที่ท่องเที่ยวในจังหวัดเมืองรองและมาเที่ยวจังหวัดเมืองรองเพิ่มขึ้น	สำนักปลัด
รวม	๒ โครงการ			๒,๕๐๐,๐๐๐	๒,๕๐๐,๐๐๐	๒,๕๐๐,๐๐๐	๒,๕๐๐,๐๐๐	๒,๕๐๐,๐๐๐			

แผนงานการศึกษา

ที่	โครงการ	วัตถุประสงค์	เป้าหมาย (ผลผลิตของโครงการ)	งบประมาณและที่ผ่านมา					ตัวชี้วัด (KPI)	ผลลัพธ์ที่คาดว่าจะได้รับ	หน่วยงาน รับผิดชอบหลัก
				๒๕๖๑ (บาท)	๒๕๖๒ (บาท)	๒๕๖๓ (บาท)	๒๕๖๔ (บาท)	๒๕๖๕ (บาท)			
๑.	ส่งเสริมศิลปวัฒนธรรมไทย สุ่อาเซียน	๑. เพื่อสืบสานอนุรักษ์วัฒนธรรมการแสดง นาฏศิลป์ไทย และประเพณีของภาคใต้ ๒. นักเรียนได้เกิดความภาคภูมิใจ ในเอกลักษณ์ของความเป็นไทย ของตนให้คงอยู่สืบไป ๓. เพื่อให้นักเรียนได้เผยแพร่ศิลป วัฒนธรรมสุ่อาเซียน	นักเรียนโรงเรียนลำพะยา ฯ	๕๐,๐๐๐ (อบจ.ยะลา)	๕๐,๐๐๐ (อบจ.ยะลา)	๕๐,๐๐๐ (อบจ.ยะลา)	๕๐,๐๐๐ (อบจ.ยะลา)	๕๐,๐๐๐ (อบจ.ยะลา)	ร้อยละ ๘๐ ของ ผู้เข้าร่วมโครงการ มีการพัฒนาในด้าน การแสดงและ ร่วมอนุรักษ์ นาฏศิลป์ไทย	นักเรียนเกิดความภูมิใจ ในวัฒนธรรมการแสดงนาฏศิลป์ และขนบธรรมเนียมประเพณี ของไทยและสามารถนำไป เผยแพร่ให้แก่เยาวชนรุ่นหลัง ต่อไป	กองการศึกษาฯ (รร. ลำพะยาฯ)
รวม	๑ โครงการ			๕๐,๐๐๐	๕๐,๐๐๐	๕๐,๐๐๐	๕๐,๐๐๐	๕๐,๐๐๐			

แผนงานการศาสนา วัฒนธรรม และนันทนาการ

ที่	โครงการ	วัตถุประสงค์	เป้าหมาย (ผลผลิตของโครงการ)	งบประมาณและที่ผ่านมา					ตัวชี้วัด (KPI)	ผลลัพธ์ที่คาดว่าจะได้รับ	หน่วยงาน รับผิดชอบหลัก
				๒๕๖๑ (บาท)	๒๕๖๒ (บาท)	๒๕๖๓ (บาท)	๒๕๖๔ (บาท)	๒๕๖๕ (บาท)			
๑.	พัฒนาและปรับปรุงภูมิทัศน์ แหล่งท่องเที่ยวบ่อน้ำร้อน เบตง	๑. เพื่อพัฒนาและปรับปรุงภูมิทัศน์ แหล่งท่องเที่ยวบ่อน้ำร้อนเบตง ให้มี ความสะอาด สวยงาม เป็นระเบียบ เรียบร้อย ๒. เพื่อรองรับจำนวนนักท่องเที่ยวที่เพิ่ม ปริมาณมากขึ้น ๓. เพื่อเสริมสร้างภาพลักษณ์ที่ดีของ แหล่งท่องเที่ยวบ่อน้ำร้อนเบตง	แหล่งท่องเที่ยวบ่อน้ำร้อนเบ ตงมีความสะอาด สวยงามเป็น ระเบียบเรียบร้อย	๑,๒๐๐,๐๐๐ (อบจ.ยะลา)	๑,๒๐๐,๐๐๐ (อบจ.ยะลา)	๓,๐๐๐,๐๐๐ (อบจ.ยะลา)	๓,๐๐๐,๐๐๐ (อบจ.ยะลา)	๓,๐๐๐,๐๐๐ (อบจ.ยะลา)	ร้อยละ ๙๐ ของ นักท่องเที่ยว มีความพึงพอใจ ต่อการท่องเที่ยว บ่อน้ำร้อนเบตง	๑. จำนวนนักท่องเที่ยวเพิ่ม มากขึ้น ๒. นักท่องเที่ยวมีความปลอดภัย ในชีวิตและทรัพย์สิน ๓. เกิดการสร้างงาน สร้างรายได้ ให้แก่ชุมชนในบริเวณใกล้เคียง	สำนักปลัด ฯ
๒.	มหกรรมสี่สีนโคมไฟเบตง	๑. ส่งเสริมการท่องเที่ยวของจังหวัดยะลา ๒. เพื่อกระตุ้นเศรษฐกิจของจังหวัดและ การกระจายรายได้ให้แก่ท้องถิ่น ๓. เพื่อประชาสัมพันธ์การท่องเที่ยวใน พื้นที่จังหวัดยะลาให้เป็นที่รู้จักแพร่หลาย มากขึ้น ๔. สนับสนุนให้ภาคเอกชนและชุมชนใน พื้นที่จังหวัดยะลาได้มีโอกาสทำกิจกรรม ร่วมกับหน่วยงานภาครัฐด้านการท่องเที่ยว ๕. เพื่ออนุรักษ์ประเพณีวัฒนธรรมอาหาร พื้นเมือง แหล่งท่องเที่ยวของจังหวัดยะลา ไว้ให้เยาวชนรุ่นหลังได้รู้จักและสืบทอด ต่อไป	นักท่องเที่ยวทั้งชาวไทยและ ต่างประเทศ	๑,๐๐๐,๐๐๐ (อบจ.ยะลา)	๑,๐๐๐,๐๐๐ (อบจ.ยะลา)	๑,๒๐๐,๐๐๐ (อบจ.ยะลา)	๑,๒๐๐,๐๐๐ (อบจ.ยะลา)	๑,๒๐๐,๐๐๐ (อบจ.ยะลา)	ร้อยละ ๑๐๐ ของ ผู้เข้าร่วมกิจกรรม ได้รับความพึงพอใจ ต่อการดำเนินงาน ของ อบจ.ยะลา	๑. ช่วยส่งเสริมและกระตุ้น การท่องเที่ยวของจังหวัดยะลา ให้เป็นที่รู้จัก ๒. หน่วยงานภาครัฐ เอกชน และภาคประชาชนได้พบปะ และมีส่วนร่วมในการทำกิจกรรม ร่วมกัน ๓. ทำให้เกิดภาพลักษณ์ที่ดี สำหรับนักท่องเที่ยวชาวไทย และต่างประเทศ	สำนักปลัด ฯ

ที่	โครงการ	วัตถุประสงค์	เป้าหมาย (ผลผลิตของโครงการ)	งบประมาณและที่ผ่านมา					ตัวชี้วัด (KPI)	ผลลัพธ์ที่คาดว่าจะได้รับ	หน่วยงาน รับผิดชอบหลัก
				๒๕๖๑ (บาท)	๒๕๖๒ (บาท)	๒๕๖๓ (บาท)	๒๕๖๔ (บาท)	๒๕๖๕ (บาท)			
๓.	ปรับปรุงซ่อมแซมหอดูดวงจันทร์และอาคารประกอบอำเภอยะหา จังหวัดยะลา	๑. ส่งเสริมและพัฒนาการท่องเที่ยว จังหวัดยะลา ๒. เพื่อกระตุ้นเศรษฐกิจของจังหวัดและ เป็นการกระจายรายได้ให้แก่ท้องถิ่น ๓. เพื่อประชาสัมพันธ์การท่องเที่ยว ในพื้นที่จังหวัดยะลาให้เป็นที่รู้จัก แพร่หลายมากขึ้น ๔. สนับสนุนให้ภาคเอกชนและชุมชน ในพื้นที่จังหวัดยะลาได้มีโอกาสร่วมทำ กิจกรรมร่วมกับหน่วยงานภาครัฐ ด้านการท่องเที่ยว ๕. เพื่ออนุรักษ์ประเพณีวัฒนธรรม แหล่งท่องเที่ยวของจังหวัดยะลา ไว้ให้เยาวชนรุ่นหลังได้สืบสานต่อไป	ปรับปรุงซ่อมแซมอาคารประกอบหอดูดวงจันทร์อำเภอยะหา จังหวัดยะลา ประกอบด้วย - งานรื้อโครงหลังคาเดิม - ทำโครงหลังคาใหม่ - ทาสีอะครีลิค - ปูพื้นกระเบื้อง - งานติดกระจก - งานประตูลูก (ตามแบบที่ อบจ.กำหนด)	-	๒,๐๑๔,๐๐๐ (อบจ.ยะลา)	-	-	-	ร้อยละ ๙๐ ของนักท่องเที่ยวมีความพึงพอใจ	เกิดภาพลักษณ์ที่ดีต่อแหล่งท่องเที่ยวในจังหวัดยะลา นักท่องเที่ยวทั้งไทยและต่างประเทศ มาท่องเที่ยว จ.ยะลา เพิ่มมากขึ้น มีการสร้างงานสร้างรายได้ให้แก่ประชาชนใน จ.ยะลา เพิ่มมากขึ้นและ เกิดการอนุรักษ์แหล่งท่องเที่ยวและประเพณีวัฒนธรรมให้เยาวชนรุ่นหลัง	สำนักปลัด ฯ

ที่	โครงการ	วัตถุประสงค์	เป้าหมาย (ผลผลิตของโครงการ)	งบประมาณและที่ผ่านมา					ตัวชี้วัด (KPI)	ผลลัพธ์ที่คาดว่าจะได้รับ	หน่วยงาน รับผิดชอบหลัก
				๒๕๖๑ (บาท)	๒๕๖๒ (บาท)	๒๕๖๓ (บาท)	๒๕๖๔ (บาท)	๒๕๖๕ (บาท)			
๔.	ส่งเสริมและพัฒนา การท่องเที่ยว	๑. ส่งเสริมและพัฒนาการท่องเที่ยว จังหวัดยะลา ๒. เพื่อกระตุ้นเศรษฐกิจของจังหวัดและ เป็นการกระจายรายได้ให้แก่ท้องถิ่น ๓. เพื่อประชาสัมพันธ์การท่องเที่ยว ในพื้นที่จังหวัดยะลาให้เป็นที่รู้จัก แพร่หลายมากขึ้น ๔. สนับสนุนให้ภาคเอกชนและชุมชน ในพื้นที่จังหวัดยะลาได้มีโอกาสร่วมทำ กิจกรรมร่วมกับหน่วยงานภาครัฐ ด้านการท่องเที่ยว ๕. เพื่ออนุรักษ์ประเพณีวัฒนธรรมอาหาร พื้นเมือง แหล่งท่องเที่ยวของจังหวัดยะลา ไว้ให้เยาวชนรุ่นหลังได้สืบสานต่อไป	นักท่องเที่ยวทั้งชาวไทย และต่างประเทศ	๑,๐๐๐,๐๐๐ (อบจ.ยะลา)	๑,๐๐๐,๐๐๐ (อบจ.ยะลา)	๑,๐๐๐,๐๐๐ (อบจ.ยะลา)	๑,๐๐๐,๐๐๐ (อบจ.ยะลา)	๑,๐๐๐,๐๐๐ (อบจ.ยะลา)	ร้อยละ ๙๐ ของ นักท่องเที่ยว มีความพึงพอใจ ต่อการท่องเที่ยว ในจังหวัดยะลา	๑. เกิดภาคีเครือข่าย และ การบูรณาการ ผู้ปฏิบัติงานด้าน ส่งเสริมการท่องเที่ยว ๒. เกิดภาพลักษณ์ที่ดีต่อแหล่ง ท่องเที่ยวในจังหวัดยะลา ๓. นักท่องเที่ยวทั้งไทยและ ต่างประเทศ มาท่องเที่ยว จ.ยะลา เพิ่มมากขึ้น ๔. เกิดการสร้างงานสร้างรายได้ ให้แก่ประชาชนใน จ.ยะลา เพิ่มมากขึ้น ๕. เกิดการอนุรักษ์แหล่งท่องเที่ยว และประเพณีวัฒนธรรมให้ เยาวชนรุ่นหลัง	สำนักปลัด ฯ
รวม	๔ โครงการ			๓,๒๐๐,๐๐๐	๕,๒๑๔,๐๐๐	๕,๒๐๐,๐๐๐	๕,๒๐๐,๐๐๐	๕,๒๐๐,๐๐๐			

รายละเอียดโครงการพัฒนา
แผนพัฒนาท้องถิ่น (พ.ศ. ๒๕๖๑ - ๒๕๖๕)
สำหรับโครงการที่เกี่วข้องขององค์การปกครองส่วนท้องถิ่น
องค์การบริหารส่วนจังหวัดยะลา

ก. ยุทธศาสตร์จังหวัดที่ ๑ การเสริมสร้างความเข้มแข็งของระบบการบริหารจัดการ การเกษตรและอุตสาหกรรมเนื่องจากภาคการเกษตรที่แข่งขันได้

ข. ยุทธศาสตร์การพัฒนาขององค์การปกครองส่วนท้องถิ่นในเขตจังหวัดยะลา : ยุทธศาสตร์การส่งเสริมโครงสร้างพื้นฐานและคมนาคม

ยุทธศาสตร์ที่ ๒ การพัฒนาเศรษฐกิจ

แผนงานเคหะและชุมชน

ที่	โครงการ	วัตถุประสงค์	เป้าหมาย (ผลผลิตของโครงการ)	งบประมาณและที่ผ่านมา					ตัวชี้วัด (KPI)	ผลลัพธ์ที่คาดว่าจะได้รับ	หน่วยงาน รับผิดชอบหลัก
				๒๕๖๑ (บาท)	๒๕๖๒ (บาท)	๒๕๖๓ (บาท)	๒๕๖๔ (บาท)	๒๕๖๕ (บาท)			
๑.	ซ่อมสร้างผิวลาดยางพารา แอสฟัลต์ติกคอนกรีต ทางสาย ยล.ถ.๑-๐๐๐๕ บ้านหน้าถ้ำ ม.๑ ต.หน้าถ้ำ- บ้านบาโจฮิราม ม.๑ ต.สะเอะ อ.กรงปินัง จ.ยะลา	เพื่อปรับปรุงเส้นทางคมนาคมให้ดีขึ้น และลดปัญหาอุบัติเหตุ	ซ่อมสร้างผิวลาดยางพารา แอสฟัลต์ติกคอนกรีต กว้าง ๖ ม. ยาว ๕.๑๐๐ กม. ไหล่ทางข้างละ ๑.ม. พิกัดที่ตั้งโครงการ จุดเริ่มต้น N ๖.๕๒๖๙๔๙ E ๑๐๑.๒๒๒๘๗๐ จุดสิ้นสุด N ๖.๕๐๔๔๐๗ E ๑๐๑.๒๔๕๕๘๗๘	-	-	๙,๙๙๐,๐๐๐ (๑.๗๐๐ กม.) (อบจ.ยะลา/ กรมส่งเสริมฯ)	๙,๙๙๐,๐๐๐ (๑.๗๐๐ กม.) (อบจ.ยะลา/ กรมส่งเสริมฯ)	๙,๙๙๐,๐๐๐ (๑.๗๐๐ กม.) (อบจ.ยะลา/ กรมส่งเสริมฯ)	ร้อยละ ๙๐ ของ ประชาชนในพื้นที่ มีความพึงพอใจ	การคมนาคมสะดวกและ ลดอุบัติเหตุ	กองช่าง
๒.	ซ่อมสร้างผิวลาดยางพารา แอสฟัลต์ติกคอนกรีต ทางสาย ยล.ถ.๑-๐๐๑๓ บ้านกาบู ม.๑ ต.กาบูเกาะ -บ้านชามะ ม.๔ ต.ท่าธง อ.รามัน จ.ยะลา	เพื่อปรับปรุงเส้นทางคมนาคมให้ดีขึ้น และลดปัญหาอุบัติเหตุ	ซ่อมสร้างผิวลาดยางพารา แอสฟัลต์ติกคอนกรีต กว้าง ๖ ม. ยาว ๕.๑๐๐ กม. ไหล่ทางข้างละ ๑.ม. พิกัดที่ตั้งโครงการ จุดเริ่มต้น N ๖.๔๗๙๓๑๒ E ๑๐๑.๔๒๓๘๗๘ จุดสิ้นสุด N ๖.๕๕๕๒๗๙ E ๑๐๑.๔๒๓๘๗๑			๙,๙๙๐,๐๐๐ (๑.๗๐๐ กม.) (อบจ.ยะลา/ กรมส่งเสริมฯ)	๙,๙๙๐,๐๐๐ (๑.๗๐๐ กม.) (อบจ.ยะลา/ กรมส่งเสริมฯ)	๙,๙๙๐,๐๐๐ (๑.๗๐๐ กม.) (อบจ.ยะลา/ กรมส่งเสริมฯ)	ร้อยละ ๙๐ ของ ประชาชนในพื้นที่ มีความพึงพอใจ	การคมนาคมสะดวกและ ลดอุบัติเหตุ	กองช่าง

ที่	โครงการ	วัตถุประสงค์	เป้าหมาย (ผลผลิตของโครงการ)	งบประมาณและที่ผ่านมา					ตัวชี้วัด (KPI)	ผลลัพธ์ที่คาดว่าจะได้รับ	หน่วยงาน รับผิดชอบหลัก
				๒๕๖๑ (บาท)	๒๕๖๒ (บาท)	๒๕๖๓ (บาท)	๒๕๖๔ (บาท)	๒๕๖๕ (บาท)			
๓.	ซ่อมสร้างมิวลาตยาพยาธา แอสฟัลท์ติกคอนกรีต ทางสาย ยล.ถ.๑-๐๐๓๐ บ้าน กม.๓๙ ม.๖ ต.อัยเยอร์เวง อ.เบตง - บ้านวังไทร ม.๒ ต.แม่หวาด อ.ธารโต จ.ยะลา	เพื่อปรับปรุงเส้นทางคมนาคมให้ดีขึ้น และลดปัญหาอุบัติเหตุ	ซ่อมสร้างมิวลาตยาพยาธาแอสฟัลท์ติก คอนกรีต กว้าง ๖ ม. ยาว ๕.๑๐๐ กม. ไหล่ทางข้างละ ๑.ม. พิกัดที่ตั้งโครงการ จุดเริ่มต้น N ๕.๙๘๓๔๒๕ E ๑๐๑.๑๙๘๒๕๐ จุดสิ้นสุด N ๖.๐๑๓๑๖๔ E ๑๐๑.๒๗๑๔๑๑			๙,๙๙๐,๐๐๐ (๑.๗๐๐ กม.) (อบจ.ยะลา/ กรมส่งเสริมฯ)	๙,๙๙๐,๐๐๐ (๑.๗๐๐ กม.) (อบจ.ยะลา/ กรมส่งเสริมฯ)	๙,๙๙๐,๐๐๐ (๑.๗๐๐ กม.) (อบจ.ยะลา/ กรมส่งเสริมฯ)	ร้อยละ ๙๐ ของ ประชาชนในพื้นที่ มีความพึงพอใจ	การคมนาคมสะดวกและ ลดอุบัติเหตุ	กองช่าง
๔.	ซ่อมสร้างมิวลาตยาพยาธา แอสฟัลท์ติกคอนกรีต ทางสาย ยล.ถ.๑-๐๐๓๒ บ้านกียะฆะ ม.๔ ต.กรงปินัง- บ้านโกลง ม.๑ ต.ปูลอง อ.กรงปินัง จ.ยะลา	เพื่อปรับปรุงเส้นทางคมนาคมให้ดีขึ้น และลดปัญหาอุบัติเหตุ	ซ่อมสร้างมิวลาตยาพยาธาแอสฟัลท์ติก คอนกรีต กว้าง ๖ ม. ยาว ๕.๑๐๐ กม. ไหล่ทางข้างละ ๑.ม. พิกัดที่ตั้งโครงการ จุดเริ่มต้น N ๖.๔๔๔๑๙๑ E ๑๐๑.๒๗๗๑๑๑ จุดสิ้นสุด N ๖.๔๓๘๑๑๔ E ๑๐๑.๒๔๐๙๒๐	-	-	๙,๙๙๐,๐๐๐ (๑.๗๐๐ กม.) (อบจ.ยะลา/ กรมส่งเสริมฯ)	๙,๙๙๐,๐๐๐ (๑.๗๐๐ กม.) (อบจ.ยะลา/ กรมส่งเสริมฯ)	๙,๙๙๐,๐๐๐ (๑.๗๐๐ กม.) (อบจ.ยะลา/ กรมส่งเสริมฯ)	ร้อยละ ๙๐ ของ ประชาชนในพื้นที่ มีความพึงพอใจ	การคมนาคมสะดวกและ ลดอุบัติเหตุ	กองช่าง

			เป้าหมาย	งบประมาณและที่ผ่านมา	ตัวชี้วัด	ผลลัพธ์ที่คาดว่าจะ	หน่วยงาน
--	--	--	----------	----------------------	-----------	--------------------	----------

ที่	โครงการ	วัตถุประสงค์	(ผลผลิตของโครงการ)	๒๕๖๑ (บาท)	๒๕๖๒ (บาท)	๒๕๖๓ (บาท)	๒๕๖๔ (บาท)	๒๕๖๕ (บาท)	(KPI)	จะได้รับ	รับผิดชอบหลัก
๕.	ซ่อมสร้างมิวลาตยางพารา แอสฟัลต์ติกคอนกรีต ทางสาย ยล.ถ.๑-๐๐๑๖ บ้านเกาะ ม.๕ ต.ท่าธง - บ้านบือกะสะมา ม.๑ ต.วังพญา อ.รามัน จ.ยะลา	เพื่อปรับปรุงเส้นทางคมนาคมให้ดีขึ้น และลดปัญหาอุบัติเหตุ	ซ่อมสร้างมิวลาตยางพารา แอสฟัลต์ติกคอนกรีต ถนนกว้าง ๖.๐๐ ม.ยาว ๓,๗๐๐ กม. ไหล่ทางกว้างข้างละ ๑.๐๐ ม. พิกัดที่ตั้งโครงการ จุดเริ่มต้น N ๖.๕๔๙๔๙๗ E ๑๐๑.๔๐๘๘๘๓ จุดสิ้นสุด N ๖.๕๑๙๑๑๘ E ๑๐๑.๓๗๐๘๓๙	-	-	๙,๙๙๐,๐๐๐ (๑.๘๕๐ กม.) (อบจ.ยะลา/ กรมส่งเสริมฯ)	๙,๙๙๐,๐๐๐ (๑.๘๕๐ กม.) (อบจ.ยะลา/ กรมส่งเสริมฯ)	-	ร้อยละ ๙๐ ของ ประชาชนในพื้นที่ มีความพึงพอใจ	การคมนาคมสะดวกและ ลดอุบัติเหตุ	กองช่าง
๖.	ซ่อมสร้างมิวลาตยางพารา แอสฟัลต์ติกคอนกรีต สายทางบ้านศรีนคร ม.๓ ต.คีรีเขต - บ้านบาตูปูเต๊ะ ม.๖ ต.บ้านแหอ อ.ธารโต จ.ยะลา	เพื่อปรับปรุงเส้นทางคมนาคมให้ดีขึ้น และลดปัญหาอุบัติเหตุ	ซ่อมสร้างมิวลาตยางพารา แอสฟัลต์ติกคอนกรีต (PARA AC) กว้าง ๖.๐๐ ม. ยาว ๓.๗๐ กม. ไหล่ทางกว้างข้างละ ๑.๐๐ ม. และกว้าง ๖.๐๐ ม. ยาว ๒๐๐.๐๐ ม. พิกัดที่ตั้งโครงการ จุดเริ่มต้น N ๖.๑๓๕๙๙๙ E ๑๐๑.๑๓๗๓๖๒ จุดสิ้นสุด N ๖.๑๒๗๕๒๓ E ๑๐๑.๑๕๗๖๔๓	-	-	-	๙,๙๙๐,๐๐๐ (๑.๘๕๐ กม.) (อบจ.ยะลา/ กรมส่งเสริมฯ)	๙,๙๙๐,๐๐๐ (๑.๘๕๐ กม.) (อบจ.ยะลา/ กรมส่งเสริมฯ)	ร้อยละ ๙๐ ของ ประชาชนในพื้นที่ มีความพึงพอใจ	การคมนาคมสะดวกและ ลดอุบัติเหตุ	กองช่าง

ที่	โครงการ	วัตถุประสงค์	เป้าหมาย (ผลผลิตของโครงการ)	งบประมาณและที่ผ่านมา					ตัวชี้วัด (KPI)	ผลลัพธ์ที่คาดว่าจะได้รับ	หน่วยงาน รับผิดชอบหลัก
				๒๕๖๑ (บาท)	๒๕๖๒ (บาท)	๒๕๖๓ (บาท)	๒๕๖๔ (บาท)	๒๕๖๕ (บาท)			
๗.	ซ่อมสร้างผิวลาดยางพารา แอสฟัลต์ติกคอนกรีต ทางสาย ยล.ถ.๑-๐๐๒๔ บ้านบาลูกา ม.๓ ต.กาลูปัง- บ้านอุแบ ม.๔ ต.ยะตะ อ.รามัน จ.ยะลา	เพื่อปรับปรุงเส้นทางคมนาคมให้ดีขึ้น และลดปัญหาอุบัติเหตุ	ซ่อมสร้างผิวทางลาดยางพารา แอสฟัลต์ติกคอนกรีต กว้างเฉลี่ย ๖ ม. ยาว ๕.๕๕๐ กม. ไหล่ทางข้างละ ๑ ม, พิกัดที่ตั้งโครงการ จุดเริ่มต้น N ๖.๔๖๓๑๔๕ E ๑๐๑.๓๗๘๑๒๖ จุดสิ้นสุด N ๖.๔๒๖๙๑๘ E ๑๐๑.๓๕๕๐๙๕ จุดสิ้นสุด N ๖.๑๒๗๕๒๓ E ๑๐๑.๑๕๗๖๔๓	-	-	๙,๙๙๐,๐๐๐ (๑.๘๕๐ กม.) (อบจ.ยะลา/ กรมส่งเสริมฯ)	๙,๙๙๐,๐๐๐ (๑.๘๕๐ กม.) (อบจ.ยะลา/ กรมส่งเสริมฯ)	๙,๙๙๐,๐๐๐ (๑.๘๕๐ กม.) (อบจ.ยะลา/ กรมส่งเสริมฯ)	ร้อยละ ๙๐ ของ ประชาชนในพื้นที่ มีความพึงพอใจ	การคมนาคมสะดวกและ ลดอุบัติเหตุ	กองช่าง
๘.	ซ่อมสร้างผิวลาดยางพารา แอสฟัลต์ติกคอนกรีต ทางสาย ยล.ถ.๑-๐๐๓๓ บ้านท่าสาป ม.๑ ต.ท่าสาป- บ้านคลองทราย ม.๕ ต.ยูโป อ.เมือง จ.ยะลา	เพื่อปรับปรุงเส้นทางคมนาคมให้ดีขึ้น และลดปัญหาอุบัติเหตุ	ซ่อมสร้างผิวลาดยางพาราแอสฟัลต์ติก คอนกรีต กว้าง ๖ ม. ยาว ๕.๑๐๐ กม. ไหล่ทางข้างละ ๑ ม. พิกัดที่ตั้งโครงการ จุดเริ่มต้น N ๖.๕๔๑๑๖๕ E ๑๐๑.๒๔๔๖๙๗ จุดสิ้นสุด N ๖.๖๑๗๒๑๕ E ๑๐๑.๒๓๓๗๒๘	-	-	๙,๙๙๐,๐๐๐ (๑.๗๐๐ กม.) (อบจ.ยะลา/ กรมส่งเสริมฯ)	๙,๙๙๐,๐๐๐ (๑.๗๐๐ กม.) (อบจ.ยะลา/ กรมส่งเสริมฯ)	๙,๙๙๐,๐๐๐ (๑.๗๐๐ กม.) (อบจ.ยะลา/ กรมส่งเสริมฯ)	ร้อยละ ๙๐ ของ ประชาชนในพื้นที่ มีความพึงพอใจ	การคมนาคมสะดวกและ ลดอุบัติเหตุ	กองช่าง

ที่	โครงการ	วัตถุประสงค์	เป้าหมาย (ผลผลิตของโครงการ)	งบประมาณและที่ผ่านมา					ตัวชี้วัด (KPI)	ผลลัพธ์ที่คาดว่าจะได้รับ	หน่วยงาน รับผิดชอบหลัก
				๒๕๖๑ (บาท)	๒๕๖๒ (บาท)	๒๕๖๓ (บาท)	๒๕๖๔ (บาท)	๒๕๖๕ (บาท)			
๙.	เสริมความมั่นคงปลอดภัย สายบ้านไม้แก่น ม.๑ - บ้านหัวควน ม.๖ ต.วังพญา อ.รามัน จ.ยะลา	เพื่อปรับปรุงเส้นทางคมนาคมให้ดีขึ้น และลดปัญหาอุบัติเหตุ	ปรับปรุงผิวลาดยางแอสฟัลท์ติก คอนกรีต กว้าง ๖ เมตร ยาว ๓,๑๘๐ เมตร	-	-	-	-	๑๗,๑๑๕,๕๐๐	ร้อยละ ๙๐ ของ ประชาชนในพื้นที่ มีความพึงพอใจ	การคมนาคมสะดวกและ ลดอุบัติเหตุ	กองช่าง
๑๐.	ก่อสร้างถนน คสล. สาย บ้านยางแดง ม.๙ - จุฬารักษ์ ม.๑๐ ต.อัยเยอร์เวง อ.เบตง จ.ยะลา	เพื่อปรับปรุงเส้นทางคมนาคมให้ดีขึ้น และลดปัญหาอุบัติเหตุ	ขนาดกว้าง ๖ เมตร ยาว ๘,๐๐๐ เมตร หนา ๐.๑๕ เมตร	-	-	-	-	๑๐,๒๐๐,๐๐๐	ร้อยละ ๙๐ ของ ประชาชนในพื้นที่ มีความพึงพอใจ	การคมนาคมสะดวกและ ลดอุบัติเหตุ	กองช่าง
๑๑.	ก่อสร้างถนน คสล. สาย ใต้ตั้ง-ห้าแยก ต.ธารน้ำทิพย์ อ.เบตง จ.ยะลา	เพื่อปรับปรุงเส้นทางคมนาคมให้ดีขึ้น และลดปัญหาอุบัติเหตุ	ขนาดกว้าง ๖ เมตร ยาว ๙,๐๐๐ เมตร หนา ๐.๑๕ เมตร	-	-	-	-	๑๑,๔๐๐,๐๐๐	ร้อยละ ๙๐ ของ ประชาชนในพื้นที่ มีความพึงพอใจ	การคมนาคมสะดวกและ ลดอุบัติเหตุ	กองช่าง
รวม	๑๑ โครงการ			-	-	๖๙,๙๓๐,๐๐๐	๗๙,๙๒๐,๐๐๐	๑๐๘,๖๔๕,๕๐๐			

บัญชีครุภัณฑ์

แผนพัฒนาท้องถิ่น (พ.ศ. ๒๕๖๑ - ๒๕๖๕)

องค์การบริหารส่วนจังหวัดยะลา

ที่	แผนงาน	หมวด	ประเภท	เป้าหมาย (ผลผลิตของครุภัณฑ์)	งบประมาณและที่มา					หน่วยงาน รับผิดชอบหลัก
					๒๕๖๑ (บาท)	๒๕๖๒ (บาท)	๒๕๖๓ (บาท)	๒๕๖๔ (บาท)	๒๕๖๕ (บาท)	
๑.	บริหารงานทั่วไป	ค่าครุภัณฑ์	ครุภัณฑ์ไฟฟ้าและวิทยุ - หม้อแปลงไฟฟ้าพร้อมติดตั้ง (ป้อนน้ำร้อนเบตง) - ติดตั้ง รื้อถอนหม้อแปลงไฟฟ้า พร้อมอุปกรณ์ขนาด ๑๖๐ เควีเอ (ตลาดสินค้าการเกษตร)	จำนวน ๑ จุด	๓๐๐,๐๐๐	-	-	-	-	สำนักปลัดฯ
				จำนวน ๑ เครื่อง	-	๑๙๑,๐๐๐	-	-	-	กองแผนฯ
รวมครุภัณฑ์ไฟฟ้าและวิทยุ					๓๐๐,๐๐๐	๑๙๑,๐๐๐	-	-	-	
รวมครุภัณฑ์ทั้งสิ้น					๓๐๐,๐๐๐	๑๙๑,๐๐๐	-	-	-	



ส่วนที่ ๔

การติดตามและประเมินผล

การติดตามและประเมินผล ถือได้ว่าเป็นองค์ประกอบที่สำคัญต่อประสิทธิภาพและผลสำเร็จของงาน/โครงการ และเป็นหน้าที่ที่สำคัญอย่างหนึ่งในการดำเนินงานพัฒนาองค์กรปกครองส่วนท้องถิ่นในการติดตามและประเมินผลตามแผนพัฒนาท้องถิ่น มีขั้นตอนดังนี้

๑. คณะกรรมการติดตามและประเมินผลแผนพัฒนาท้องถิ่นกำหนดแนวทางวิธีการในการติดตามและประเมินผลแผนพัฒนาท้องถิ่น
๒. ดำเนินการติดตามและประเมินผลแผนพัฒนาท้องถิ่น
๓. รายงานผลและเสนอความเห็น ซึ่งได้จากการติดตามและประเมินผลแผนพัฒนาฯ ต่อผู้บริหารท้องถิ่น เพื่อให้ผู้บริหารท้องถิ่นเสนอต่อสภาท้องถิ่น คณะกรรมการพัฒนาท้องถิ่น และประกาศผลการติดตามฯ ให้ประชาชนในท้องถิ่นทราบภายในเดือนธันวาคมของทุกปี

วิธีและเครื่องมือที่ใช้ในการติดตามและประเมินผล ประกอบด้วย ๒ ส่วน คือ

๑. วิธีในการติดตามและประเมินผล

๑.๑ การประเมินเอง

๑.๒ การประเมินความพึงพอใจผลการดำเนินงานขององค์การบริหารส่วนจังหวัดยะลา

๒. เครื่องมือในการติดตามและประเมินผล

การประเมินแบบตนเอง ประกอบด้วย ๓ แบบ คือ

แบบที่ ๑ การประเมินในการจัดทำยุทธศาสตร์ขององค์การบริหารส่วนจังหวัดยะลา เก็บรวบรวมข้อมูลจากคำสั่งแต่งตั้งคณะกรรมการฯ ยุทธศาสตร์การพัฒนา แผนพัฒนาท้องถิ่น เอกสาร และรายงานที่เกี่ยวข้อง

แบบที่ ๒ การติดตามผลความสอดคล้องกับยุทธศาสตร์การพัฒนาของจังหวัด ยุทธศาสตร์การพัฒนาท้องถิ่นขององค์การบริหารส่วนจังหวัดยะลา เก็บรวบรวมข้อมูลจากยุทธศาสตร์การพัฒนา แผนพัฒนาท้องถิ่น และยุทธศาสตร์พัฒนาองค์การบริหารส่วนจังหวัดยะลา

แบบที่ ๓ แบบติดตามความก้าวหน้ายุทธศาสตร์การพัฒนาและแผนพัฒนาท้องถิ่นขององค์การบริหารส่วนจังหวัดยะลา (ผลการดำเนินงาน) เก็บรวบรวมข้อมูลจากข้อบัญญัติงบประมาณรายจ่ายประจำปี และรายงานผลการดำเนินงานของแต่ละส่วนราชการที่รับผิดชอบโครงการฯ เพื่อนำมาวิเคราะห์ประเมินผลความก้าวหน้าในการดำเนินงานขององค์การบริหารส่วนจังหวัดยะลา

การประเมินความพึงพอใจผลการดำเนินงานขององค์การบริหารส่วนจังหวัดยะลา ประกอบด้วย ๒ แบบ คือ

แบบที่ ๔ การประเมินความพึงพอใจต่อผลการดำเนินงานขององค์การบริหารส่วนจังหวัดยะลา ในภาพรวมและรายยุทธศาสตร์ เก็บรวบรวมข้อมูลจากแบบประเมินความพึงพอใจฯ ในภาพรวมยุทธศาสตร์ โดยขอความร่วมมือองค์กรปกครองส่วนท้องถิ่นในจังหวัดยะลาทอแบบสอบถามประชาชนในพื้นที่

แบบที่ ๕ การประเมินความพึงพอใจของประชาชนต่อผลการดำเนินงานขององค์การบริหารส่วนจังหวัดยะลา โครงการประเพณีถนน ท่อเหลี่ยมและแหล่งน้ำ และอื่นๆ โดยออกไปสำรวจความพึงพอใจของประชาชนในพื้นที่องค์การบริหารส่วนจังหวัดยะลาจัดทำโครงการเป็นรายโครงการ

ห้วงระยะเวลาการติดตามและประเมินผล

คณะกรรมการติดตามและประเมินผลแผนพัฒนาฯ ดำเนินการติดตามและประเมินผลสัมฤทธิ์ของงาน/โครงการ ตามแผนพัฒนาท้องถิ่น (พ.ศ. ๒๕๖๑ - ๒๕๖๕) ขององค์การบริหารส่วนจังหวัดยะลา แล้วรายงานผลและเสนอความเห็นซึ่งได้จากการติดตามประเมินผลฯ ต่อผู้บริหารท้องถิ่นเพื่อเสนอต่อสภาองค์การบริหารส่วนจังหวัด คณะกรรมการพัฒนาองค์การบริหารส่วนจังหวัด และประกาศผลการติดตามและประเมินผลให้ประชาชนในท้องถิ่นทราบ ภายในเดือนธันวาคมของทุกปี



ความเป็นมาและความสำคัญของการติดตามและประเมินผลแผนพัฒนาองค์การบริหารส่วนจังหวัดยะลา

องค์การบริหารส่วนจังหวัด เป็นหน่วยการปกครองท้องถิ่น ได้จัดตั้งขึ้นตั้งแต่ปี พ.ศ.๒๕๔๘ ตามพระราชบัญญัติระเบียบบริหารราชการส่วนจังหวัด พ.ศ. ๒๕๔๘ มีฐานะเป็นนิติบุคคล โดยมีวัตถุประสงค์เพื่อช่วย



แก้ไขปัญหาและให้บริการสาธารณะต่าง ๆ แก่ประชาชนได้อย่างทั่วถึง ซึ่งในปัจจุบันใช้พระราชบัญญัติองค์การบริหารส่วนจังหวัด พ.ศ. ๒๕๔๐ แก้ไขเพิ่มเติม (ฉบับที่ ๕) พ.ศ. ๒๕๖๒ และในพระราชบัญญัติดังกล่าวได้กำหนดอำนาจหน้าที่ขององค์การบริหารส่วนจังหวัดที่ต้องดำเนินการจัดทำแผนพัฒนาองค์การบริหารส่วนจังหวัด และประสานการจัดทำแผนพัฒนาจังหวัด ดังนั้น การปกครองท้องถิ่นจึงเป็นการกระจายอำนาจจากส่วนกลางให้แก่ท้องถิ่น เพื่อให้สามารถสนองต่อความต้องการของประชาชนในท้องถิ่นได้อย่างตรงเป้าหมาย และเพื่อส่งเสริมให้ประชาชนในท้องถิ่นได้เรียนรู้และดำเนินกิจกรรมต่างๆ ที่เกี่ยวข้องกับการปกครองท้องถิ่นด้วยตนเอง

ระเบียบกระทรวงมหาดไทยว่าด้วยการจัดทำแผนพัฒนาขององค์กรปกครองส่วนท้องถิ่น พ.ศ. ๒๕๔๘ และฉบับแก้ไขเพิ่มเติม ข้อ ๒๘ ให้ผู้บริหารท้องถิ่นแต่งตั้งคณะกรรมการติดตามและประเมินผลแผนพัฒนาท้องถิ่น ประกอบด้วย

- (๑) สมาชิกสภาท้องถิ่นที่สภาท้องถิ่นคัดเลือกจำนวนสามคน
- (๒) ผู้แทนประชาคมท้องถิ่นที่ประชาคมท้องถิ่นคัดเลือกจำนวนสองคน
- (๓) ผู้แทนหน่วยงานที่เกี่ยวข้องที่ผู้บริหารท้องถิ่นคัดเลือกจำนวนสองคน
- (๔) หัวหน้าส่วนการบริหารที่คัดเลือกกันเองจำนวนสองคน
- (๕) ผู้ทรงคุณวุฒิที่ผู้บริหารท้องถิ่นคัดเลือกจำนวนสองคน

โดยให้คณะกรรมการเลือกกรรมการหนึ่งคนทำหน้าที่ประธานคณะกรรมการ และกรรมการอีกหนึ่งคนทำหน้าที่เลขานุการของคณะกรรมการ

ข้อ ๒๙ คณะกรรมการติดตามและประเมินผลแผนพัฒนาท้องถิ่น มีอำนาจหน้าที่ ดังนี้

- (๑) กำหนดแนวทาง วิธีการในการติดตามและประเมินผลแผนพัฒนา
- (๒) ดำเนินการติดตามและประเมินผลแผนพัฒนา

(๓) รายงานผลและเสนอความเห็นซึ่งได้จากการติดตามและประเมินผลแผนพัฒนาต่อผู้บริหารท้องถิ่น เพื่อให้ผู้บริหารท้องถิ่นเสนอต่อสภาท้องถิ่น และคณะกรรมการพัฒนาท้องถิ่นพร้อมทั้งประกาศผลการติดตามและประเมินผลแผนพัฒนาให้ประชาชนในท้องถิ่นทราบในที่เปิดเผยภายในสิบห้าวันนับแต่วันรายงานผล และเสนอความเห็นดังกล่าวและต้องปิดประกาศไว้เป็นระยะเวลาไม่น้อยกว่าสามสิบวัน ภายในเดือนธันวาคมของทุกปี

(๔) แต่งตั้งคณะอนุกรรมการหรือคณะทำงานเพื่อช่วยปฏิบัติงานตามที่เห็นสมควร

การติดตาม (Monitoring) และการประเมิน (Evaluation) เป็นกระบวนการที่แตกต่างกันมีจุดหมายไม่เหมือนกัน แต่กระบวนการทั้งสองมีความเกี่ยวข้องสัมพันธ์กัน และเมื่อนำแนวคิดและหลักการติดตามและประเมินผล (Monitoring and Evaluation) มาประสานใช้ด้วยกันอย่างเหมาะสม จะช่วยให้ผู้บริหารท้องถิ่นสามารถกำกับดูแล ทบทวน และพัฒนางาน พัฒนาท้องถิ่นตามแผนงาน โครงการได้อย่างมีประสิทธิภาพและประสิทธิผล การติดตามและประเมินผลแผนพัฒนาท้องถิ่นขององค์กรปกครองส่วนท้องถิ่น จึงเป็นการติดตามผลที่ให้ความสำคัญในเรื่อง ดังนี้

๑. ผลการปฏิบัติงานของผู้รับผิดชอบแต่ละแผนงาน โครงการ/กิจกรรมต่าง ๆ ที่ดำเนินการหรือไม่ได้ดำเนินการตามแผนพัฒนาท้องถิ่นที่ได้กำหนดไว้หรือไม่ รวมทั้งงบประมาณในการดำเนินงาน

๒. ผลการดำเนินงาน ตรวจสอบว่าได้ผลตรงตามเป้าหมายที่กำหนดไว้หรือไม่เพียงใด มีปัญหาอุปสรรคอะไรบ้าง ทั้งในด้านการจัดทำแผนพัฒนาท้องถิ่น การดำเนินการตามแผนงานและโครงการเพื่อการพัฒนาท้องถิ่น และขั้นตอนต่าง ๆ ในการดำเนินการตามโครงการเพื่อการพัฒนาท้องถิ่น

สรุปความสำคัญของการติดตามและประเมินผลแผนพัฒนา เป็นเครื่องมือสำคัญในการทดสอบผลการดำเนินงานตามภารกิจขององค์กรปกครองส่วนท้องถิ่นว่าดำเนินการได้ตามเป้าหมายที่กำหนดไว้หรือไม่ ทำให้ทราบและกำหนดทิศทางการพัฒนาได้อย่างเป็นรูปธรรมและเกิดความชัดเจนที่จะทำให้ทราบถึงจุดแข็ง (strengths) จุดอ่อน (weaknesses) โอกาส (opportunities) ปัญหาหรืออุปสรรค (threats) ของแผนพัฒนาท้องถิ่น (พ.ศ. ๒๕๖๑ - ๒๕๖๕) โครงการ กิจกรรมต่างๆ ซึ่งอาจเกิดจากผู้บริหารท้องถิ่น สมาชิกสภาท้องถิ่น ปลัด/รองปลัดองค์กรปกครองส่วนท้องถิ่น ผู้บริหารระดับหัวหน้าสำนัก/ผู้อำนวยการกอง บุคลากรขององค์กรปกครองส่วนท้องถิ่น สภาพพื้นที่และผู้มีส่วนเกี่ยวข้องเพื่อนำไปสู่การปรับปรุงแผนงาน โครงการพัฒนาให้เกิดความสอดคล้องกับสภาพพื้นที่ และสภาพแวดล้อมในสังคมภายใต้ความต้องการและความพึงพอใจของประชาชน

วัตถุประสงค์ของการติดตามและประเมินผลแผนพัฒนา

การติดตามและประเมินผลแผนพัฒนาท้องถิ่นมุ่งค้นหาแผนงาน โครงการที่ได้ดำเนินการไปแล้วว่าสิ่งใดควรดำเนินการต่อไปตามวัตถุประสงค์ของแผนงาน โครงการ หรือศึกษาระหว่างดำเนินการตามโครงการเพื่อการพัฒนาท้องถิ่นว่ามีปัญหาใดควรปรับปรุงเพื่อการบรรลุเป้าหมาย ติดตามและประเมินผลแผนงาน โครงการเพื่อการพัฒนาท้องถิ่นที่ไม่ได้ดำเนินการเป็นเพราะเหตุใด เกิดปัญหาจากเรื่องใด จึงได้กำหนดเป็นวัตถุประสงค์ได้ดังนี้

๑. เพื่อเป็นเครื่องมือในการบริหารงานขององค์การบริหารส่วนจังหวัดยะลาซึ่งจะช่วยตอบสนองภารกิจตามอำนาจหน้าที่ของหน่วยงาน รวมทั้งปรับปรุงการปฏิบัติงานให้ดีขึ้น มีประสิทธิภาพและประสิทธิผล
๒. เพื่อให้ทราบความก้าวหน้าการดำเนินงานตามระยะเวลาและเป้าหมายที่กำหนดไว้ สภาพผลการดำเนินงาน ตลอดจนปัญหา อุปสรรคในการพัฒนาท้องถิ่นตามภารกิจที่ได้กำหนดไว้
๓. เพื่อเป็นข้อมูลสำหรับเร่งรัด ปรับปรุง แก้ไข ขอบกพร่องของการดำเนินงาน โครงการ/กิจกรรมขององค์การบริหารส่วนจังหวัดยะลา
๔. เพื่อทราบถึงสถานภาพการบริหารการใช้จ่ายงบประมาณขององค์การบริหารส่วนจังหวัดยะลา

ขั้นตอนการติดตามและประเมินผลแผนพัฒนาท้องถิ่น

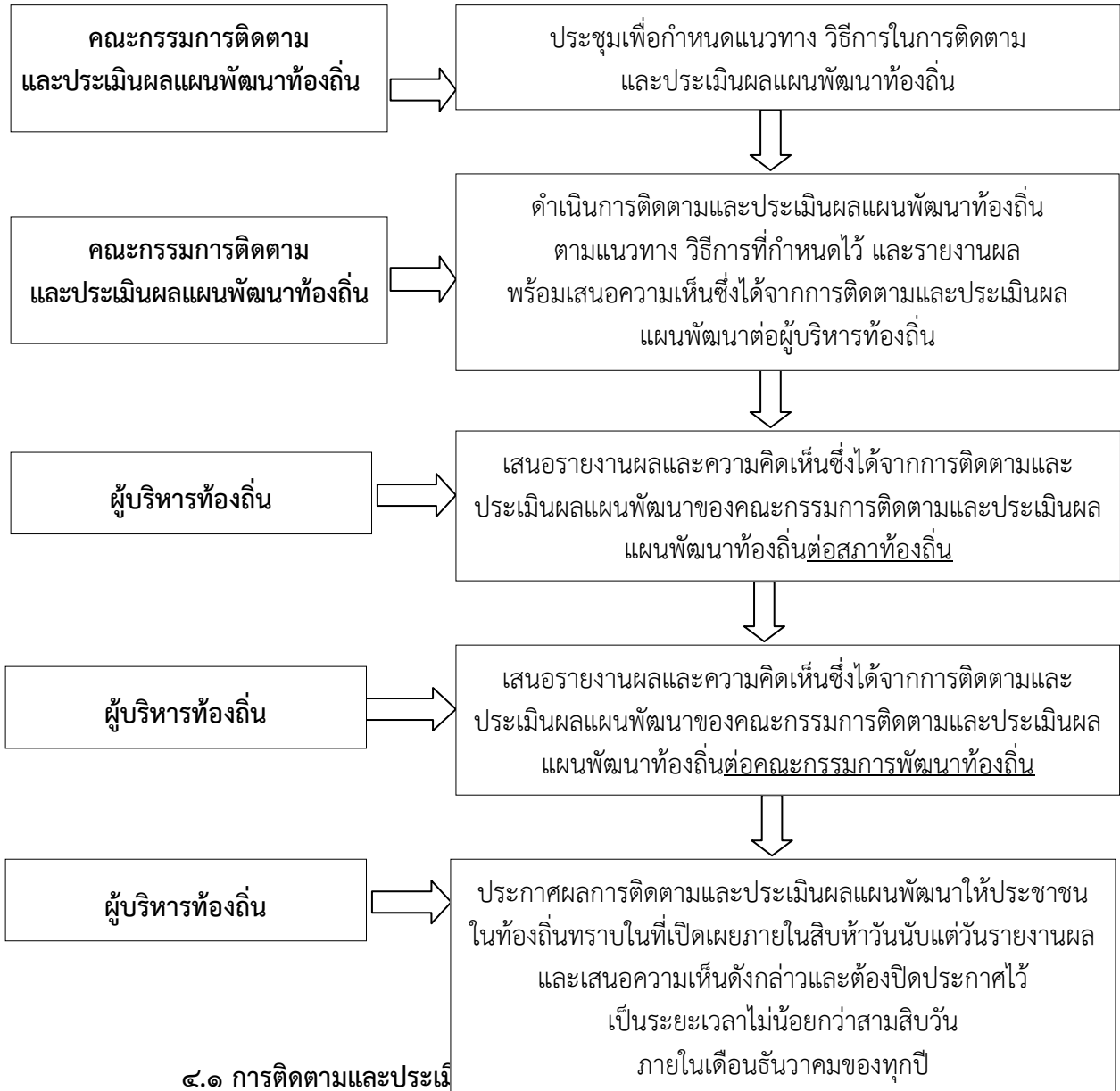
๑. คณะกรรมการติดตามและประเมินผลแผนพัฒนาท้องถิ่นประชุมเพื่อกำหนดแนวทาง วิธีการในการติดตามและประเมินผลแผนพัฒนาท้องถิ่น
๒. คณะกรรมการติดตามและประเมินผลแผนพัฒนาท้องถิ่นดำเนินการติดตามและประเมินผลแผนพัฒนาท้องถิ่น ตามแนวทาง วิธีการที่กำหนดไว้ และรายงานผลพร้อมเสนอความเห็นซึ่งได้จากการติดตามและประเมินผลแผนพัฒนาต่อผู้บริหารท้องถิ่น
๓. ผู้บริหารท้องถิ่น เสนอรายงานผลและความคิดเห็นซึ่งได้จากการติดตามและประเมินผลแผนพัฒนาของคณะกรรมการติดตามและประเมินผลแผนพัฒนาท้องถิ่นต่อสภาท้องถิ่น



๔. ผู้บริหารท้องถิ่น เสนอรายงานผลและความคิดเห็นซึ่งได้จากการติดตามและประเมินผล แผนพัฒนาของคณะกรรมการติดตามและประเมินผลแผนพัฒนาท้องถิ่นต่อคณะกรรมการพัฒนาท้องถิ่น

๕. ผู้บริหารท้องถิ่น ประกาศผลการติดตามและประเมินผลแผนพัฒนาให้ประชาชนในท้องถิ่นทราบในที่เปิดเผยภายในสิบห้าวันนับแต่วันรายงานผลและเสนอความเห็นดังกล่าวและต้องปิดประกาศไว้เป็น ระยะเวลาไม่น้อยกว่าสามสิบวัน ภายในเดือนธันวาคมของทุกปี

แผนผังขั้นตอนการติดตามและประเมินผลแผนพัฒนาท้องถิ่น



การติดตามและประเมินผลแผนพัฒนาองค์การบริหารส่วนจังหวัดยะลา เป็นการติดตามแผนพัฒนาท้องถิ่นขององค์การบริหารส่วนจังหวัดยะลา (พ.ศ.๒๕๖๑ - ๒๕๖๕) เป็นการติดตามเฉพาะแผนงาน/โครงการที่ดำเนินการจริง

การประเมินความพึงพอใจของประชาชนต่อผลการดำเนินงานขององค์การบริหารส่วนจังหวัดยะลา ในภาพรวมและรายยุทธศาสตร์ เป็นการประเมินความพึงพอใจของประชาชนและผู้ที่เกี่ยวข้องต่อการดำเนินงานขององค์การบริหารส่วนจังหวัดยะลาในภาพรวมและรายยุทธศาสตร์ โดยขอความร่วมมือองค์กร



ปกครองส่วนท้องถิ่นในพื้นที่จังหวัดยะลา และคณะกรรมการบริหารศูนย์เครือข่ายองค์กรสตรีองค์กรบริหารส่วนจังหวัดยะลา ทอดแบบประเมินฯ เพื่อเก็บข้อมูล

ประเด็นการประเมินความพึงพอใจของประชาชนต่อยุทธศาสตร์การพัฒนาขององค์การบริหารส่วนจังหวัดยะลา

๑. มีการเปิดโอกาสให้ประชาชนมีส่วนร่วมในการเสนอโครงการ/กิจกรรม
๒. มีการประชาสัมพันธ์ให้ประชาชนรับรู้ข้อมูลของโครงการ/กิจกรรม
๓. มีการเปิดโอกาสให้ประชาชนแสดงความคิดเห็นในโครงการ/กิจกรรม
๔. มีการรายงานผลการดำเนินงานของโครงการ/กิจกรรมต่อให้ประชาชนทราบ
๕. การเปิดโอกาสให้ประชาชนตรวจสอบการดำเนินโครงการ/กิจกรรม
๖. การดำเนินงานเป็นไปตามระยะเวลาที่กำหนด
๗. ผลการดำเนินโครงการ/กิจกรรม นำไปสู่การแก้ไขปัญหาของประชาชนในท้องถิ่น
๘. ประโยชน์ที่ประชาชนได้รับจากการดำเนินโครงการ/กิจกรรม

๔.๒ การติดตามและประเมินผลโครงการ

การประเมินความพึงพอใจของประชาชนต่อผลการดำเนินงานโครงการพัฒนาขององค์การบริหารส่วนจังหวัดยะลา แบ่งเป็น ๓ ประเภท ดังนี้

๑. การประเมินความพึงพอใจของประชาชนต่อโครงการพัฒนาขององค์การบริหารส่วนจังหวัดยะลา ประเภทโครงสร้างพื้นฐาน (ถนน)
๒. การประเมินความพึงพอใจของประชาชนต่อโครงการพัฒนาขององค์การบริหารส่วนจังหวัดยะลา ประเภทโครงสร้างพื้นฐาน (แหล่งน้ำ)
๓. การประเมินความพึงพอใจของประชาชนต่อโครงการพัฒนาขององค์การบริหารส่วนจังหวัดยะลา ประเภทโครงสร้างพื้นฐาน (อาคารอเนกประสงค์)

โดยแต่ละประเภทจะประเมินความพึงพอใจของประชาชนในประเด็น ดังนี้

๑. ด้านการมีส่วนร่วม

- มีการเปิดโอกาสให้ประชาชนในพื้นที่ได้มีส่วนร่วมในการเสนอโครงการ/กิจกรรม
- ประชาชนได้รับรู้ข้อมูลข่าวสารการดำเนินโครงการ
- มีการเปิดโอกาสให้ประชาชนในพื้นที่ได้มีส่วนร่วมในการตรวจสอบการดำเนินโครงการ

๒. ด้านประโยชน์ที่ได้รับจากการดำเนินโครงการ

- ประชาชนในพื้นที่ส่วนใหญ่ได้รับประโยชน์จากการดำเนินโครงการ
- โครงการนี้สามารถช่วยแก้ปัญหาความเดือดร้อนของประชาชนในพื้นที่
- โครงการนี้ช่วยแก้ปัญหาหน้าท่วมขังในพื้นที่/ช่วยแก้ปัญหาการขาดแคลนน้ำของประชาชน
- โครงการนี้ส่งผลให้คุณภาพชีวิตของประชาชนดีขึ้น
- โครงการนี้สามารถป้องกันทรัพยากรธรรมชาติในพื้นที่

๓. ด้านผลกระทบ



- โครงการนี้ไม่มีผลกระทบที่เสียหายต่อสิ่งแวดล้อมในพื้นที่ของท่าน
- โครงการนี้ไม่มีผลกระทบที่เสียหายต่อความเป็นอยู่ของประชาชนในพื้นที่

๔. ด้านความคุ้มค่า

- งบประมาณที่ใช้ในการดำเนินโครงการมีความคุ้มค่าและสอดคล้องกับความต้องการของประชาชน
- ท่านมีความพึงพอใจต่อการดำเนินโครงการนี้

๔.๓ สรุปผลการพัฒนาท้องถิ่น

สรุปผลการประเมินแผนพัฒนาองค์การบริหารส่วนจังหวัดยะลา ประจำปี ๒๕๖๑ ครั้งที่ ๒ (เมษายน - กันยายน ๒๕๖๑)

ผลการติดตามความก้าวหน้ายุทธศาสตร์การพัฒนาขององค์การบริหารส่วนจังหวัดยะลา เป็นการติดตามความก้าวหน้าโครงการ/กิจกรรมที่บรรจุในแผนพัฒนาท้องถิ่น (พ.ศ. ๒๕๖๑ - ๒๕๖๔) ที่นำไปสู่ภาคปฏิบัติ (ดำเนินการจริง) ในปี ๒๕๖๑ สรุปได้ ดังนี้

๑.๑ ยุทธศาสตร์ขององค์การบริหารส่วนจังหวัดยะลา

องค์การบริหารส่วนจังหวัดยะลาได้กำหนดโครงการ/กิจกรรม ที่สามารถตอบสนองยุทธศาสตร์การพัฒนากองการบริหารส่วนจังหวัดยะลาในภาพรวม จำนวน ๑๖๖ โครงการ และนำไปสู่ภาคปฏิบัติ จำนวน ๑๒๓ โครงการ ดังนี้

ยุทธศาสตร์ที่ ๑ การพัฒนาองค์กร โครงการที่สู่ภาคปฏิบัติ ๒๓ โครงการ คิดเป็นร้อยละ ๖๓.๘๘ ของจำนวนทั้งสิ้น ๓๖ โครงการ

ยุทธศาสตร์ที่ ๒ การพัฒนาเศรษฐกิจ โครงการที่สู่ภาคปฏิบัติ ๔๑ โครงการ คิดเป็นร้อยละ ๖๗.๒๑ ของจำนวนทั้งสิ้น ๖๑ โครงการ

ยุทธศาสตร์ที่ ๓ การพัฒนาคุณภาพชีวิตของประชาชน โครงการที่สู่ภาคปฏิบัติ ๑๙ โครงการ คิดเป็นร้อยละ ๗๖.๐๐ ของจำนวนทั้งสิ้น ๒๕ โครงการ

ยุทธศาสตร์ที่ ๔ การส่งเสริมด้านการศึกษา ศาสนาและวัฒนธรรม โครงการที่สู่ภาคปฏิบัติ ๓๗ โครงการ คิดเป็นร้อยละ ๙๔.๘๗ ของจำนวนทั้งสิ้น ๓๙ โครงการ

ยุทธศาสตร์ที่ ๕ การส่งเสริมด้านการท่องเที่ยวและอัตลักษณ์ โครงการที่สู่ภาคปฏิบัติ ๓ โครงการ คิดเป็นร้อยละ ๖๐.๐๐ ของจำนวนทั้งสิ้น ๕ โครงการ